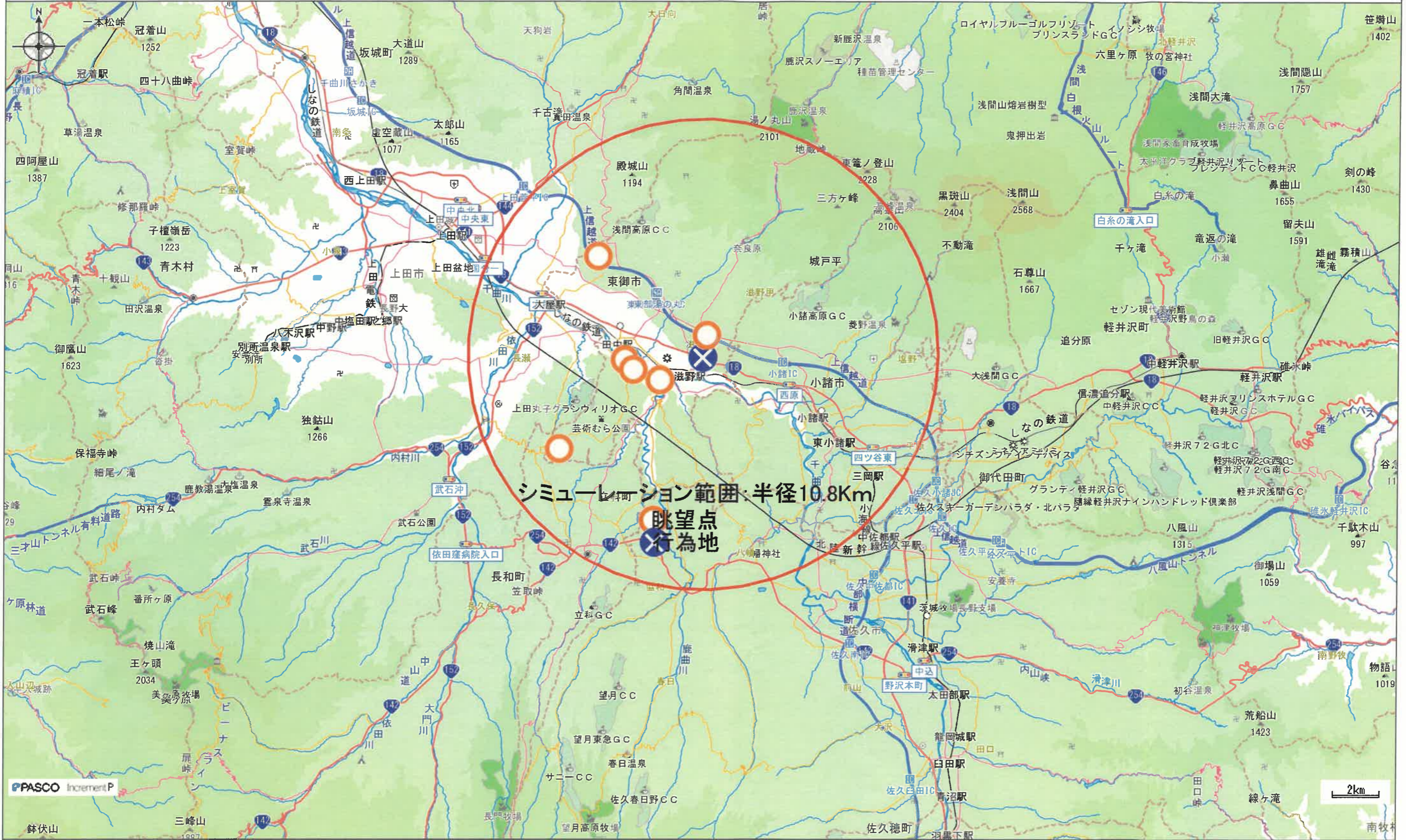



中心地 | 小諸市大久保 付近





完成予想図 みまき大橋


見通しできます。



行爲地方向

完成予想図 外山城跡

見通しできない。






完成予想図 田楽池

見通しできない。

行為地方向



(参考様式第1号)

眺望点関係者説明状況報告書

説明者	氏名	株式会社 第一土建コンサルタント [REDACTED]		
	住所	長野県長野市東後町 21 番地		
眺望点	眺望区域	みまき大橋		
	眺望点位置	みまき大橋		
説明を行った関係者等		東御市役所建設課住宅係		
実施日時		令和4年3月2日(水) 10時	説明方法	個別訪問により説明
出された意見及び対応 (欄が不足する場合は別紙により対応してください)				
番号	意見	配慮・見解		
	なし。	なし。		

※注1 説明に使用した書類を添付してください。

※注2 説明を複数行った場合は、それぞれ本報告書を作成してください。

(参考様式第1号)

眺望点関係者説明状況報告書

説明者	氏名	株式会社 第一土建コンサルタント [REDACTED]		
	住所	長野県長野市東後町21番地		
眺望点	眺望区域	外山城跡		
	眺望点位置	外山城跡西側		
説明を行った関係者等		東御市役所建設課住宅係		
実施日時		令和4年3月2日(水) 10時	説明方法	個別訪問により説明
出された意見及び対応 (欄が不足する場合は別紙により対応してください)				
番号	意見	配慮・見解		
	なし。	なし。		

※注1 説明に使用した書類を添付してください。

※注2 説明を複数行った場合は、それぞれ本報告書を作成してください。

(参考様式第1号)

眺望点関係者説明状況報告書

説明者	氏名	株式会社 第一土建コンサルタント [REDACTED]		
	住所	長野県長野市東後町21番地		
眺望点	眺望区域	田楽池		
	眺望点位置	田楽池東側		
説明を行った関係者等	東御市役所建設課住宅係			
実施日時	令和4年3月2日(水) 10時	説明方法	個別訪問により説明	
出された意見及び対応 (欄が不足する場合は別紙により対応してください)				
番号	意見	配慮・見解		
	なし。	なし。		

※注1 説明に使用した書類を添付してください。

※注2 説明を複数行った場合は、それぞれ本報告書を作成してください。

(参考様式第2号)

行為地周辺地区等説明状況報告書

説明者	氏名	株式会社 第一土建コンサルタント [REDACTED]
	住所	長野県長野市東後町 21 番地
説明対象とした範囲 (自治会、地区名等) 及び戸数	東御市滋野地区 片羽区、桜井区、大石区、中屋敷区 関係者 30 名	
上記を説明対象とした理由	行為地が滋野地区にあり、事前説明が必要と判断した	
住民説明等の方法	地区説明会の開催	
実施日時	令和 4 年 2 月 5 日(土)18 時～20 時、令和 4 年 2 月 14 日(月)19 時～21 時、 令和 4 年 2 月 19 日(土)10 時～12 時	
参加又は実施者数 (人もしくは戸数)	30 名	
出された意見及び対応 (欄が不足する場合は別紙により対応してください)		
番号	意見	配慮・見解
1	この辺りは昔から農業が営まれており、開発敷地から流出する雨水は用水に流さないでほしい。また、水質の保全には徹底してほしい	開発敷地からの雨水排水は敷地内で地下浸透させることにより流出が無いように計画している
2	敷地周辺の用水路周りの草刈りは今まで田の所有者にて管理を行っていたため、工事中及び店舗存続中は事業者にて管理をしてほしい	事業者にて適切に管理をする(地元と管理協定締結予定)

※注1 説明に使用した書類を添付してください。

※注2 説明を複数行った場合は、それぞれ本報告書を作成してください。