

議第3号

岡谷都市計画道路の変更について

平成28年(2016年)2月2日提出
長野県都市計画審議会長

27都第410号
平成28年(2016年)1月19日

長野県都市計画審議会長 様

長 野 県 知 事

岡谷都市計画道路の変更について

このことについて、都市計画法第21条第2項の規定において準用する同法第18条第1項の規定により、次のように審議会に付議します。

岡谷都市計画道路の変更（長野県決定）

都市計画道路中 3・4・6 号岡谷川岸線を次のように変更する。

種別	名 称		位 置			区域	構 造				備考
	番号	路線名	起点	終点	主な 経過地	延長	構造 形式	車線の 数	幅員	地表式の区間 における鉄道 との交差の構 造	
幹線街路	3・4・6	岡谷川岸線	岡谷市 本町 一丁目	岡谷市 川岸西 一丁目	岡谷市 成田町 二丁目	約 3,180m	地表式	2 車線	16m	JR 中央本線と 立体交差 1 箇所 幹線街路と平 面交差 2 箇所	

「区域及び構造は計画図表示のとおり」

理 由

歩行者等の安全性、利便性を確保するため、横断歩道橋の架け替えに伴い、都市計画道路の区域を変更するものである。

併せて都市計画法施行令の一部を改正する政令（平成 10 年政令第 331 号）及び都市計画法施行規則の一部を改正する省令（平成 10 年建設省第 37 号）に基づき、車線数を決定する。

岡谷都市計画道路の変更（長野県決定）

新旧対照表

(旧)

種別	名 称		位 置			区域	構 造				備考
	番号	路線名	起点	終点	主な 経過地	延長	構造 形式	車線 の数	幅員	地表式の区 間における 鉄道との交 差の構造	
幹線街路	3・4・6	岡谷川岸 線	岡谷市 本町 一丁目	岡谷市 川岸西 一丁目	岡谷市 成田町 二丁目	約 3,180m	地表式	-	16m	JR 中央本 線と立体 交差 1 箇所 幹線街路 と平面交 差 2 箇所	

(新)

種別	名 称		位 置			区域	構 造				備考
	番号	路線名	起点	終点	主な 経過地	延長	構造 形式	車線 の数	幅員	地表式の区 間における 鉄道との交 差の構造	
幹線街路	3・4・6	岡谷川岸 線	岡谷市 本町 一丁目	岡谷市 川岸西 一丁目	岡谷市 成田町 二丁目	約 3,180m	地表式	2 車線	16m	JR 中央本 線と立体 交差 1 箇所 幹線街路 と平面交 差 2 箇所	変更区間 約 L=18.0m 横断歩道橋 架替 車線数の追 加

岡谷都市計画道路 3・4・6号 岡谷川岸線

変更理由書

岡谷都市計画道路 3・4・6号岡谷川岸線は、岡谷都市計画道路 3・4・9号下諏訪辰野線を起点に、一級河川天竜川旧観蜚橋を終点とする道路で、岡谷駅周辺から岡谷市川岸駅周辺地区を結び、上伊那郡辰野町へ接続する走行性の高い東西を縦貫する主要幹線街路である。

昭和 21 年に都市計画決定され、その後 2 回の都市計画変更を経て、現在延長約 3, 180 m、路線全体の有効幅員は 16 m の道路である。

岡谷市川岸上 3 丁目から川岸中 2 丁目の道路沿いには川岸小学校、西部中学校があり、この敷地付近にある川岸歩道橋は、小学校、中学校の通学路等として広く利用されているが、小中学校のグラウンド等への移動手段として自転車利用もあることから、利用者の安全性、利便性の向上のため、自転車も利用可能な横断歩道橋の架け替えに伴い、都市計画道路の区域を変更するものである。

併せて都市計画法施行令の一部を改正する政令（平成 10 年政令第 331 号）及び都市計画法施行規則の一部を改正する省令（平成 10 年建設省第 37 号）に基づき、車線数を決定する。

参考

□法改正前に決定された道路に係わる経過措置（国からの通知）

すでに都市計画決定された道路で、「車線の数」が定められていない場合の取り扱いは以下のとおり。

- ①法改正後、初めての都市計画変更の際に、当該変更と併せて、「車線の数」を都市計画に定める。

岡谷都市計画道路の決定(変更)総括図 (長野県決定)
3・4・6号 岡谷川岸線

資料 3-1

資料 3-2

変更区間 L=18.0m W=16.0m

3・4・6号 岡谷川岸線 L=3,180m W=12.0m~16.0m

凡 例

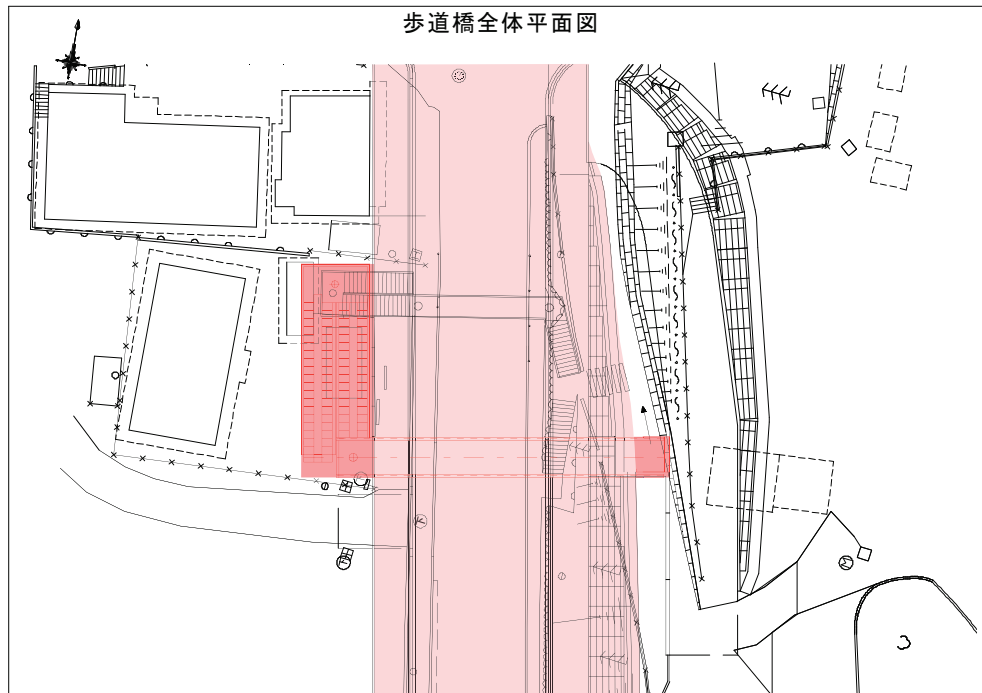
変更後
既決定

至 辰野町

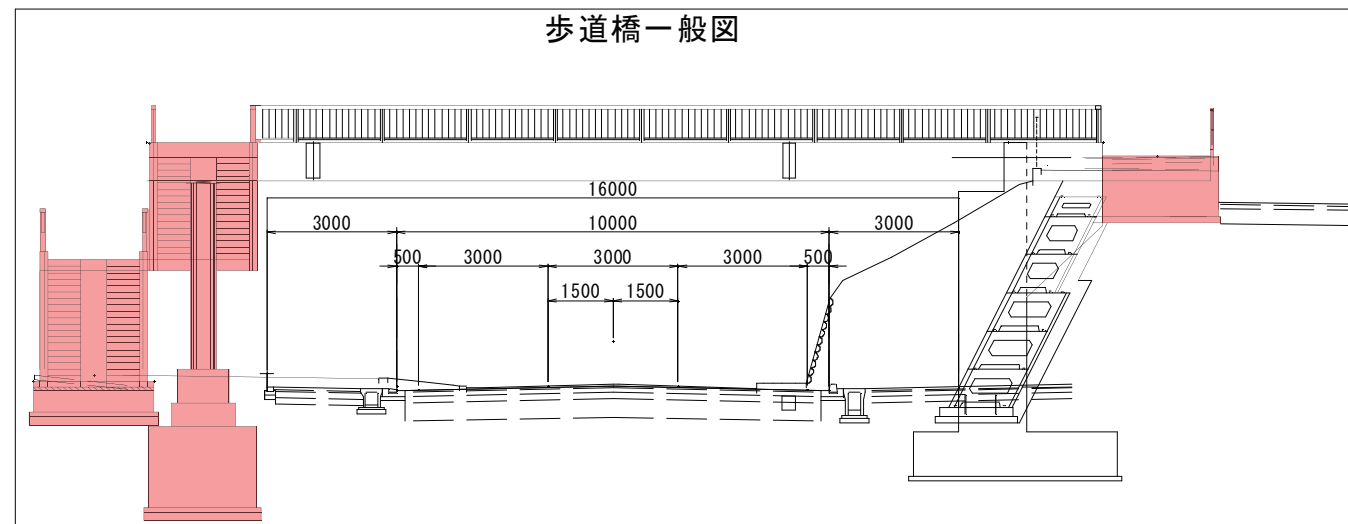
観虫橋



歩道橋全体平面図



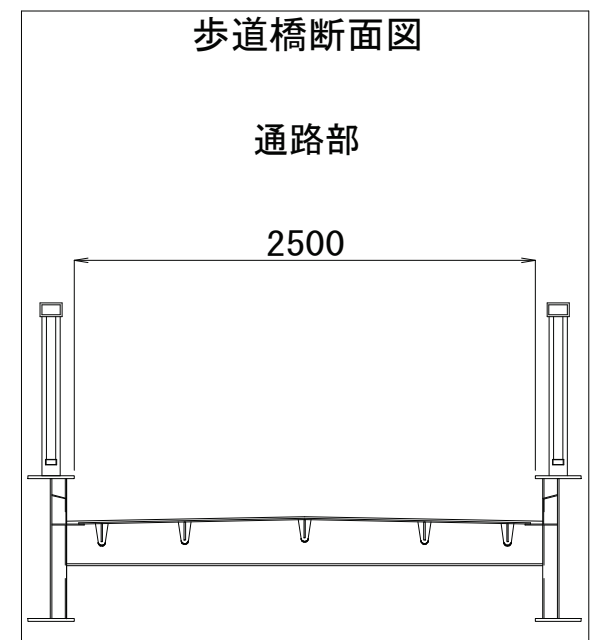
歩道橋一般図



歩道橋断面図

通路部

2500



都市計画の策定の経緯の概要

岡谷都市計画道路の変更（長野県決定）（3・4・6号岡谷川岸線）

事 項	時 期	備 考
変更案の申出 （都市計画法第 15 条の 2 第 1 項）	平成27年 8 月 10 日（月）	
地元説明会	平成27年 8 月 24 日（月）	三沢区 橋原区 新倉区 鮎沢区 駒沢区
公聴会開催の公告	平成27年10月 1 日（木）	
素案の閲覧	平成27年10月 2 日（金）～ 平成27年10月23日（金）	
公聴会 （都市計画法第 16 条第 1 項）	平成27年10月24日（土）	公述申出がなかったため中止
市町村への意見聴取 （都市計画法第 18 条第 1 項）	平成27年10月29日（木）	
計画案の公告・縦覧 （都市計画法第 17 条第 1 項）	平成27年11月10日（火）～ 平成27年11月24日（火）	意見書の提出なし
市町村への意見聴取回答	平成27年12月25日（金）	
長野県都市計画審議会 （都市計画法第 18 条第 1 項）	平成28年 2 月 2 日（火）	
決定告示 （都市計画法第 20 条第 1 項）	平成28年 2 月下旬（予定）	