

長野都市計画道路の変更について

平成 23 年 9 月 8 日提出  
長野県都市計画審議会長

---

23 都第 167 号  
平成 23 年 8 月 25 日

長野県都市計画審議会長 様

長 野 県 知 事

長野都市計画道路の変更について

このことについて、都市計画法第 21 条第 2 項の規定において準用する同法第 18 条第 1 項の規定により、次のように審議会に付議します。

長野都市計画道路の変更(長野県決定)

都市計画道路中3・6・9号北長野通りを次のように変更する。

種 別	名 称		位 置			区域	構 造				備考
	番号	路線名	起点	終点	主な 経過地	延長	構造 形式	車線 の数	幅員	地表式の区間における 鉄道等との交差の構造	
幹 線 街 路	3・6・9	北長野 通り	長野市 大字 鶴賀 苗間平	長野市 吉田 2丁目	長野市 大字 中越 字 北沖	約 3,870m	地表式	2	11m	<div>・長野電鉄長野線と 平面交差 1箇所</div> <div>・幹線街路と平面交差 6箇所</div>	
	車線の数の内訳		2車線			約 3,870m					

「区域及び構造は計画図表示のとおり」

理 由

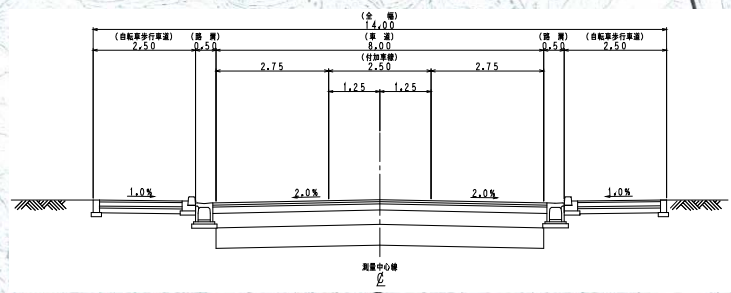
高田若槻線との交差点において、現計画の歩道橋計画について、地元要望を踏まえ関係機関との協議を行った結果、施設の利用上の利便性及び安全性を考慮する中で、平面横断歩道式との合意に至ったため、交差点隅切部及び幅員の一部を変更するものである。



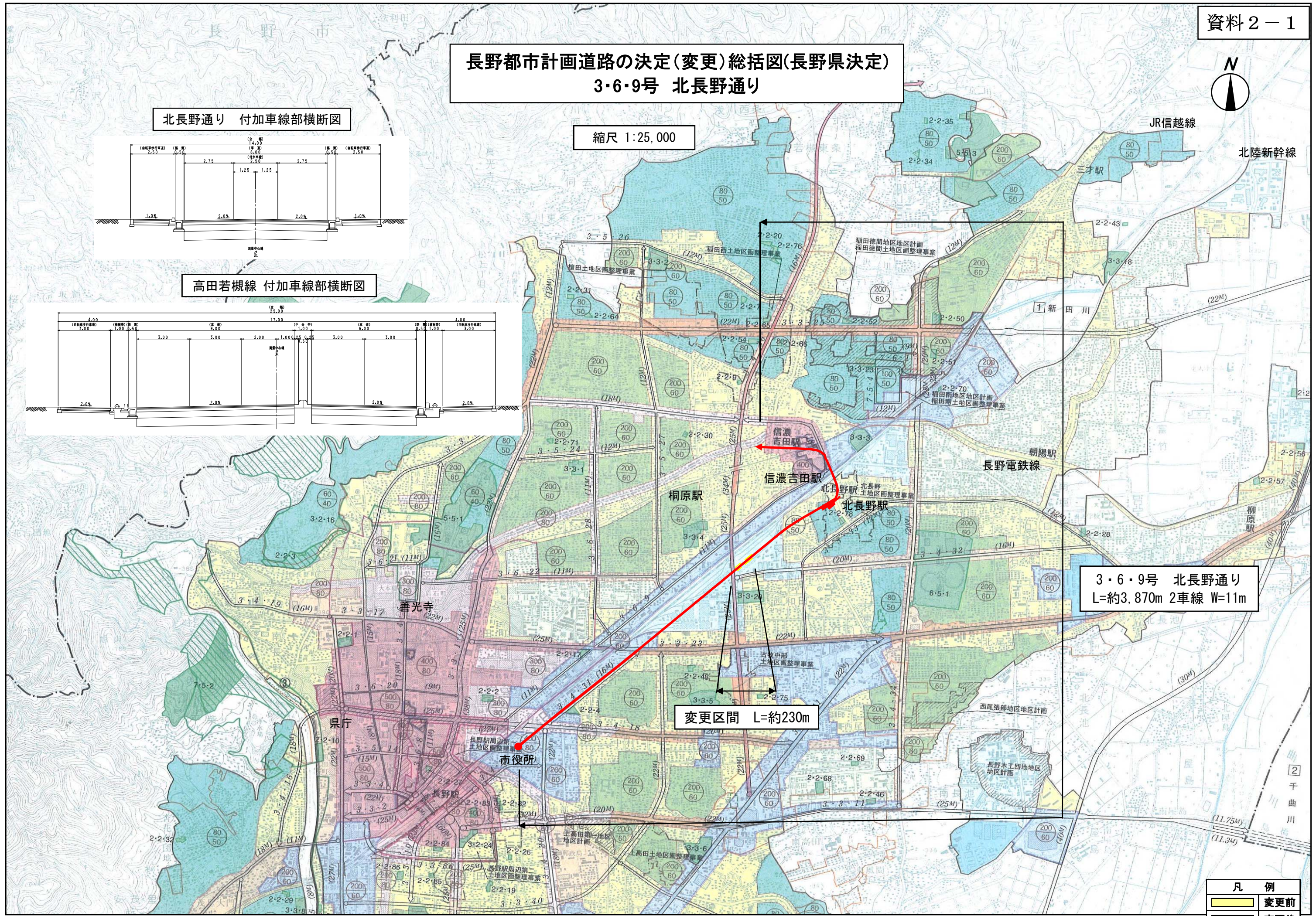
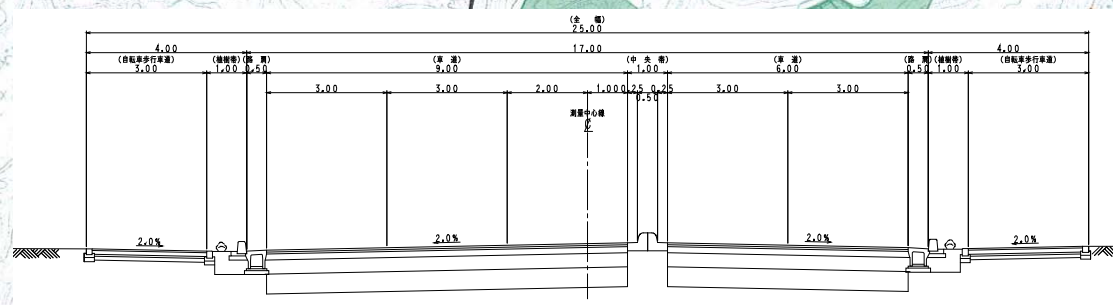
長野都市計画道路の決定(変更)総括図(長野県決定)  
3・6・9号 北長野通り

縮尺 1:25,000

北長野通り 付加車線部横断面図



高田若槻線 付加車線部横断面図



3・6・9号 北長野通り  
L=約3,870m 2車線 W=11m

変更区間 L=約230m

凡	例
	変更前
	変更後



## 都市計画変更理由書

## 3・6・9号 北長野通り

## (1) 現況説明

長野都市計画道路 3・6・9 号北長野通りは、長野市役所のある中心市街地と J R 北長野駅周辺市街地の都市拠点間を結ぶ幹線街路です。

J R 北長野駅周辺地区は、J R 北長野駅及び長野電鉄信濃吉田駅を中心に都市機能が集積した長野市東部地区の都市拠点であり、長野電鉄信濃吉田駅周辺では、市街地再開発事業が実施され大型商業施設、行政サービス施設が整備されるなど高度な土地利用が推進されています。

また、当該道路は長野都市計画道路 3・4・36 号高田若槻線と桐原地区において平面交差しており、交通の円滑化と併せ歩行者の安全確保のための道路整備が急がれています。

## (2) 変更理由

長野都市計画道路 3・4・36 号高田若槻線と 3・6・9 号北長野通りとの交差点部分の歩行者動線は、歩道橋による立体横断方式で決定されています。

事業実施に伴い、高齢者、障害者等の移動上及び施設の利用上の利便性及び安全性の向上について、地元要望により関係機関との協議を重ねた結果、現決定の歩道橋計画を中止し、平面横断方式へと変更するものです。

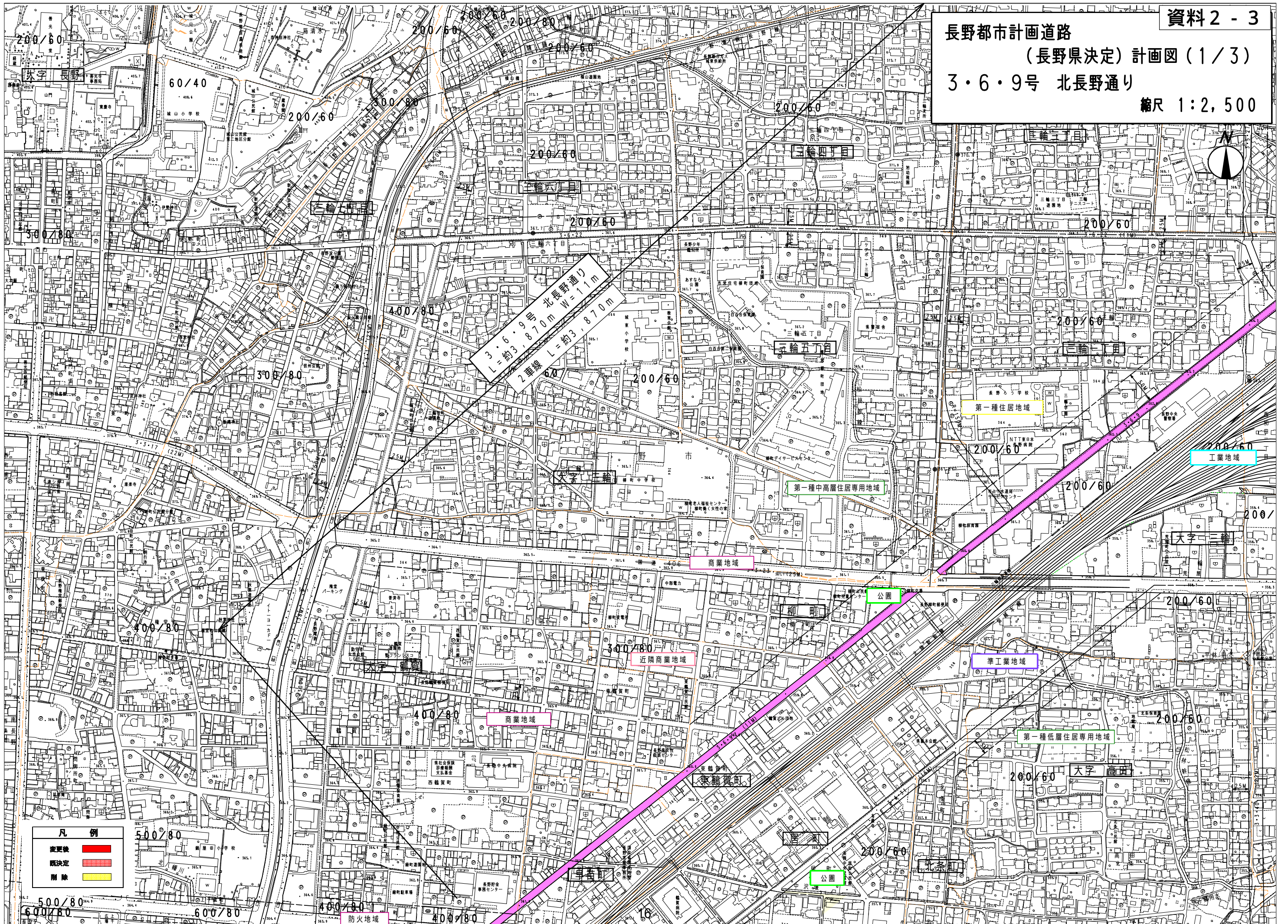
## 都市計画の策定の経緯の概要

長野都市計画道路の変更      ( 3 ・ 6 ・ 9 号 北長野通り ) (長野県決定)

事 項	時 期	備 考
地 元 説 明 会 等	平成 2 2 年 1 1 月 5 日 (金)	推進委員会への説明 吉田田町区、桐原区          (公述申出がなかったため中止)
公 聴 会 開 催 の 公 告	平成 2 3 年 7 月 4 日 (月)	
素 案 の 閲 覧	平成 2 3 年 7 月 4 日 (月) から 平成 2 3 年 7 月 1 9 日 (火) まで	
公 述 申 請 書 提 出 期 限	平成 2 3 年 7 月 1 9 日 (火)	
公 聴 会	平成 2 3 年 7 月 3 0 日 (土)	
市 町 村 へ の 意 見 聴 取	平成 2 3 年 8 月 1 日 (月)	
計 画 案 の 公 告	平成 2 3 年 8 月 4 日 (木)	
計 画 案 の 縦 覧	平成 2 3 年 8 月 4 日 (木) から 平成 2 3 年 8 月 1 9 日 (金) まで	
長野県都市計画審議会	平成 2 3 年 9 月 8 日 (木)	
決 定 告 示	平成 2 3 年 9 月中旬 (予定)	

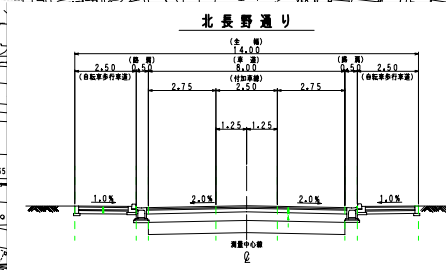


長野都市計画道路  
(長野県決定) 計画図 (1/3)  
3・6・9号 北長野通り  
縮尺 1:2,500





長野都市計画道路  
(長野県決定) 計画図 (2/3)  
3・6・9号 北長野通り  
縮尺 1:2,500



凡 例

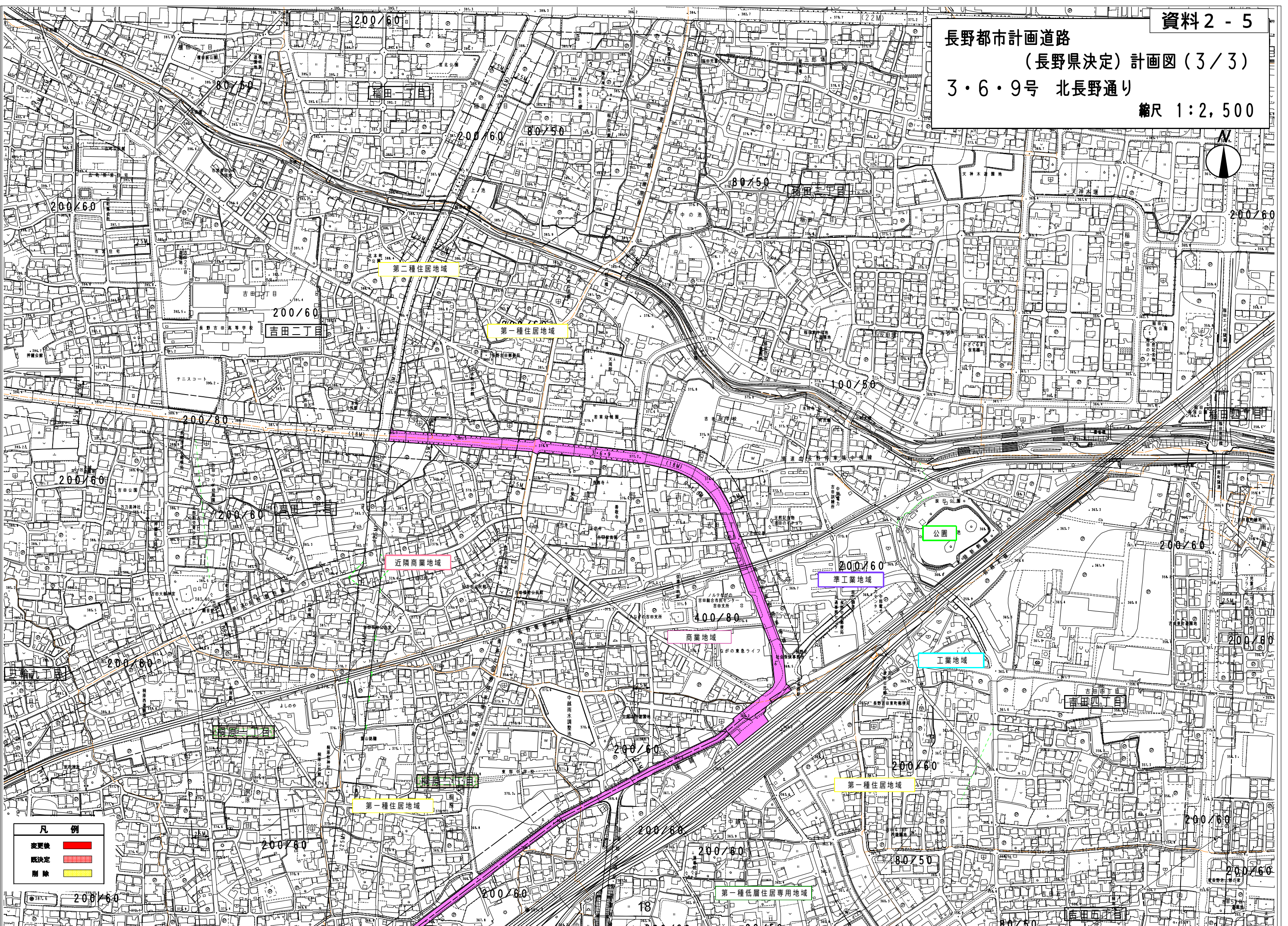
変更後	赤色
既決定	赤点線
削除	黄色



長野都市計画道路  
(長野県決定) 計画図 (3/3)

3・6・9号 北長野通り

縮尺 1:2,500



凡 例	
変更後	<span style="background-color: red; border: 1px solid black; display: inline-block; width: 10px; height: 10px;"></span>
既決定	<span style="background-color: lightcoral; border: 1px solid black; display: inline-block; width: 10px; height: 10px;"></span>
削 除	<span style="background-color: yellow; border: 1px solid black; display: inline-block; width: 10px; height: 10px;"></span>



