

令和4年度

長野都市計画区域・飯綱高原都市計画区域  
都市計画基礎調査

令和5年3月

長野市

## 目 次

### 1. 人 口

C0101-1 人口総数・増加数	1
C0101-2 年齢・性別人口	2
C0102 DID	3
C0103 将来人口	4
C0104 人口増減	5
C0105 通勤・通学移動	6

### 2. 産 業

C0201-1 産業分類別就業者数	7
C0201-2 職業分類別就業者数	9
C0202-1 産業大分類別事業所数及び従業者数	10
C0202-2 産業中分類別工業出荷額	11
C0202-3 将来工業出荷額	13
C0202-4 産業中分類別商品販売額	14
C0202-5 将来商業販売額	15

### 3. 土地利用

C0301 区域区分の状況	16
C0302 土地利用現況	16
C0304 宅地開発状況	26
C0305 農地転用状況	28
C0307 新築動向	29
C0308 条例・協定	37

### 4. 建 物

C0401 建物用途別現況	40
C0402-1 建物階数別現況	63
C0402-2 建物構造別現況	73
C0402-3 建物建築面積現況	86
C0402-4 建物延床面積現況	95
C0402-5 建築年別現況	106
C0402-6 建物高さ別現況	139

### 5. 都市施設

C0501 都市施設の位置、内容等	157
-------------------	-----

### 6. 交 通

C0601 主要な幹線の断面交通量・混雑度・旅行速度	161
C0603 鉄道・路面電車等の状況	163
C0604 バスの状況	164

### 8. 自然環境

C0803 緑の状況	165
------------	-----

# 1. 人口

## C0101-1 人口総数・増加数

令和2年国勢調査における本市全体の人口は372,760人であり、前回調査時の平成27年国勢調査人口と比較すると4,838人減少（△1.3%）している。

人口の推移を区域別にみると、長野都市計画区域の人口は平成17年以降減少に転じている。市街化区域では若干の増加傾向にあるが、市街化調整区域では平成17年から減少傾向にある。

飯綱高原都市計画区域の人口は1,073人であり、平成27年から15人減少（△1.4%）している。

表1-1 C0101 人口総数・増加数（集計表）

（平成 12, 17, 22, 27 年、令和 2 年国勢調査 男女別・年齢階級（5歳階級）別人口をもとに作成）

区 域	平成12年	12～17年の増減		平成17年	17～22年の増減		平成22年	22～27年の増減		平成27年	27～2年の増減		令和2年
	人口	人口	率	人口	人口	率	人口	人口	率	人口	人口	率	人口
行政区域	387,911	-1,339	-0.3%	386,572	-5,061	-1.3%	381,511	-3,913	-1.0%	377,598	-4,838	-1.3%	372,760
長野都市計画区域	352,912	3,302	0.9%	356,214	-2,221	-0.6%	353,993	-322	-0.1%	353,671	-1,604	-0.5%	352,067
旧長野市	343,354	-	-	-	-	-	-	-	-	-	-	-	-
旧豊野町	9,558	-	-	-	-	-	-	-	-	-	-	-	-
市街化区域Ⅰ 長野	202,744	708	0.3%	203,452	-2,860	-1.4%	200,592	-818	-0.4%	199,774	2,524	1.3%	202,298
DID区域	185,246	9,382	5.1%	194,628	-741	-0.4%	193,887	-3,593	-1.9%	190,294	-2,732	-1.4%	187,562
市街化区域Ⅱ 篠ノ井	36,834	1,583	4.3%	38,417	-10,306	-26.8%	28,111	13,294	47.3%	41,405	-469	-1.1%	40,936
DID区域	27,030	579	2.1%	27,609	970	3.5%	28,579	1,115	3.9%	29,694	23,846	80.3%	53,540
市街化区域Ⅲ 松代	7,928	-170	-2.1%	7,758	-34	-0.4%	7,724	-509	-6.6%	7,215	427	5.9%	7,642
DID区域	6,668	-164	-2.5%	6,504	-91	-1.4%	6,413	-705	-11.0%	5,708	-965	-16.9%	4,743
市街化区域Ⅳ 東北・川中島	25,576	2,731	10.7%	28,307	13,301	47.0%	41,608	-10,271	-24.7%	31,337	648	2.1%	31,985
DID区域	20,166	2,051	10.2%	22,217	2,255	10.1%	24,472	1,529	6.2%	26,001	-	-	-
市街化区域Ⅴ 若穂	2,413	307	12.7%	2,720	331	12.2%	3,051	75	2.5%	3,126	36	1.2%	3,162
DID区域	-	-	-	-	-	-	-	-	-	-	-	-	-
市街化区域Ⅵ 豊野	6,097	-20	-0.3%	6,077	-298	-4.9%	5,779	548	9.5%	6,327	-826	-13.1%	5,501
DID区域	-	-	-	-	-	-	-	-	-	-	-	-	-
市街化区域計	281,592	5,139	1.8%	286,731	134	0.0%	286,865	2,319	0.8%	289,184	2,340	0.8%	291,524
旧長野市	275,495	-	-	-	-	-	-	-	-	-	-	-	-
旧豊野町	6,097	-	-	-	-	-	-	-	-	-	-	-	-
DID区域	239,110	11,848	5.0%	250,958	2,393	1.0%	253,351	-1,654	-0.7%	251,697	-5,852	-2.3%	245,845
市街化調整区域計	71,320	-1,837	-2.6%	69,483	-2,355	-3.4%	67,128	-2,641	-3.9%	64,487	-3,944	-6.1%	60,543
旧長野市	67,859	-	-	-	-	-	-	-	-	-	-	-	-
旧豊野町	3,461	-	-	-	-	-	-	-	-	-	-	-	-
DID区域	4,211	260	6.2%	4,471	-337	-7.5%	4,134	-166	-4.0%	3,968	22,192	559.3%	26,160
飯綱高原都市計画区域	-	-	-	1,007	102	10.1%	1,109	-21	-1.9%	1,088	-15	-1.4%	1,073
居住誘導区域	-	-	-	-	-	-	-	-	-	-	-	-	237,059
都市機能誘導区域	-	-	-	-	-	-	-	-	-	-	-	-	61,006

注) 平成17年に豊野町、戸隠村、鬼無里村、大岡村、平成22年に信州新町、中条村が編入合併している。（行政区域人口の平成7～17年は、旧町村の人口を加算した数値である。）  
 注) R2年DIDは市街化区分Ⅱと市街化区分Ⅳと併合した区域となった為、市街化区分Ⅱに数値を表示した。

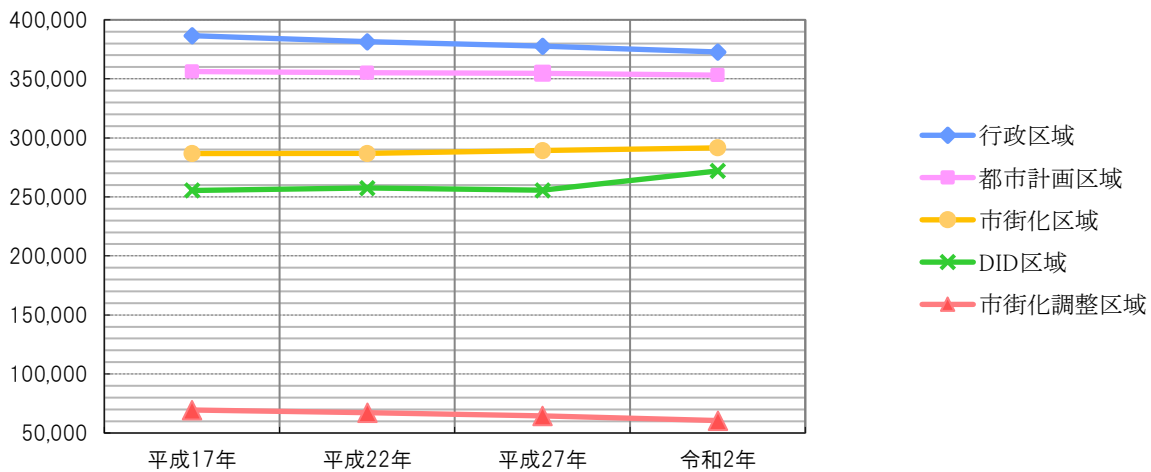


図1-1 区域別人口の推移

## C0101-2 年齢・性別人口

令和2年国勢調査における年齢3区分別の人口構成割合は、年少人口（0～14歳）が12.1%、生産年齢人口（15～64歳）が57.2%、老年人口（65歳以上）が30.7%となっている。平成27年と比較すると年少人口が6,275人の減、生産年齢人口が14,844人の減となっている一方で、老年人口は2,236人の増となっており、少子・高齢化が進んでいる。

表1-2 C0101 年齢・性別人口（集計表）

（平成 12, 17, 22, 27 年、令和 2 年国勢調査 男女別・年齢階級（5歳階級）別人口をもとに作成）

年齢（歳）	平成12年			平成17年			平成22年			平成27年			令和2年		
	総数（人）	男（人）	女（人）	総数（人）	男（人）	女（人）	総数（人）	男（人）	女（人）	総数（人）	男（人）	女（人）	総数（人）	男（人）	女（人）
0～4	18,364	9,495	8,869	18,210	9,248	8,962	16,555	8,443	8,112	14,844	7,500	7,344	12,491	6,376	6,115
5～9	18,057	9,293	8,764	18,776	9,654	9,122	18,185	9,308	8,877	16,329	8,344	7,985	14,419	7,274	7,145
10～14	19,218	9,689	9,529	18,642	9,550	9,092	18,848	9,693	9,155	17,879	9,087	8,792	15,867	8,085	7,782
15～19	19,628	9,835	9,793	18,239	9,135	9,104	17,336	8,952	8,384	17,593	9,156	8,437	16,407	8,457	7,950
20～24	20,860	10,501	10,359	17,845	9,052	8,793	15,271	7,674	7,597	14,265	7,441	6,824	14,014	7,375	6,639
25～29	27,862	14,007	13,855	23,392	11,579	11,813	18,810	9,335	9,475	16,315	8,060	8,255	14,624	7,359	7,265
30～34	25,596	12,851	12,745	28,889	14,473	14,416	23,795	11,789	12,006	19,252	9,511	9,741	16,482	8,237	8,245
35～39	23,718	11,803	11,915	26,169	13,061	13,108	29,095	14,627	14,468	23,659	11,808	11,851	19,115	9,594	9,521
40～44	22,809	11,503	11,306	24,445	12,212	12,233	26,099	13,007	13,092	28,682	14,441	14,241	23,382	11,690	11,692
45～49	24,421	12,166	12,255	23,195	11,550	11,645	24,239	11,974	12,265	25,611	12,769	12,842	27,805	14,022	13,783
50～54	28,228	14,152	14,076	25,060	12,353	12,707	23,284	11,547	11,737	23,848	11,783	12,065	24,816	12,363	12,453
55～59	24,058	11,910	12,148	29,058	14,404	14,654	25,006	12,238	12,768	22,898	11,326	11,572	23,096	11,386	11,710
60～64	20,752	9,902	10,850	24,756	12,115	12,641	28,867	14,148	14,719	24,611	12,008	12,603	22,149	10,865	11,284
65～69	20,129	9,527	10,602	21,402	10,061	11,341	24,424	11,756	12,668	28,021	13,575	14,446	23,493	11,262	12,231
70～74	18,308	8,334	9,974	20,210	9,301	10,909	20,852	9,550	11,302	23,149	10,957	12,192	26,178	12,366	13,812
75～79	13,019	5,376	7,643	17,937	7,779	10,158	19,047	8,452	10,595	19,166	8,485	10,681	20,813	9,495	11,318
80～84	8,054	2,909	5,145	12,009	4,625	7,384	15,915	6,426	9,489	16,456	6,816	9,640	16,227	6,736	9,491
85～89	4,774	1,536	3,238	6,528	1,978	4,550	9,290	3,111	6,179	12,051	4,347	7,704	12,215	4,507	7,708
90～	2,214	610	1,604	3,727	921	2,806	5,147	1,231	3,916	7,164	1,866	5,298	9,317	2,548	6,769
不明	43	31	12	23	14	9	1,446	867	579	5,805	3,563	2,242	19,850	11,287	8,563
総数	360,112	175,430	184,682	378,512	183,065	195,447	381,511	184,128	197,383	377,598	182,843	194,755	372,760	181,284	191,476

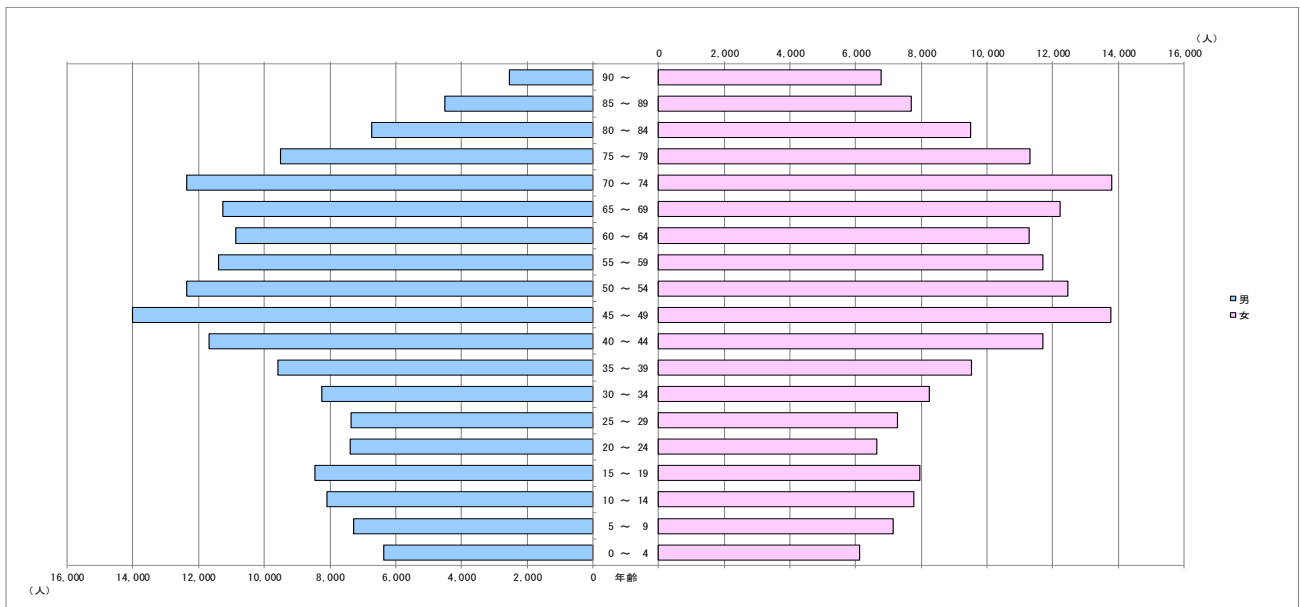


図1-2 令和2年 男女年齢別人口割合

## C0102 DID

令和2年の人口集中地区の人口は272,005人、面積5,540ha、人口密度49.1人/haとなっており、昭和50年以降、人口集中地区の面積は拡大しているが、人口密度は減少傾向にある。なお、平成22年～平成27年の5年間は、横ばいに推移している。

地区別にみると、人口集中地区人口が最も多いのは長野地域で、199,489人（構成比約73%）となっており、次いで篠ノ井・更北・川中島地域に66,349人（構成比約25%）、松代地域に6,167人（構成比約2%）となっている。人口密度が最も高い地域は長野地域の50.1人/haであり、次いで篠ノ井・更北・川中島地域の49.3人/ha、松代地域の29.5人/haとなっている。

表1-3 C0102 DID（集計表）

（昭和50年から令和2年の国勢調査 DID 地区境界データをもとに作成）

年次	人口集中地区			市街化区域		市街化区域に対する比率		備考	
	面積 (ha)	人口 (人)	人口密度 (人/ha)	面積 (ha)	人口 (人)	面積ベース (%)	人口ベース (%)		
昭和50年	2,400.0	145,068	60.4	4,730.0	218,136	50.7	66.5		
昭和55年	3,290.0	177,331	53.9	5,054.8	233,318	65.1	76.0		
昭和60年	3,460.0	189,625	54.8	5,055.0	246,580	68.4	76.9		
平成2年	3,850.0	210,717	54.7	5,449.0	262,250	70.7	80.3		
平成7年	4,360.0	236,286	54.2	5,678.0	280,062	76.8	84.4		
平成12年	4,529.0	243,321	53.7	5,691.0	281,592	79.6	86.4		
平成17年	4,713.0	250,958	53.2	5,914.0	286,731	79.7	87.5		
平成22年	4,863.0	253,351	52.1	5,935.0	286,865	81.9	88.3		
平成27年	4,887.0	255,665	52.3	5,948.0	289,184	82.2	88.4		
令和2年	計	5,540.0	272,005	49.1	5,952.7	291,524	93.1	93.3	
	①	3,985.0	199,489	50.1	3,810.9	187,562	104.6	106.4	長野
	②	1,346.0	66,349	49.3	1,222.4	53,540	110.1	123.9	篠ノ井・更北・川中島
	③	209.0	6,167	29.5	186.8	4,743	111.9	130.0	松代

注) 令和2年の市街化区域面積①～③は、D I D区域に該当する区域の図上計測値を採用している。

**C0103 将来人口**

本市の将来人口の推計を見ると、令和27年推計で総数では315,629人となり、令和2年の人口に比べ57,131人の減少となるが、老年人口（65歳以上）のみで比べると、逆に22,624人の増加となっている。

**表1-4 C0103 将来人口（集計表）**

（日本の地域別将来推計人口（2015年推計）〔国立社会保障・人口問題研究所〕年齢別男女別将来人口をもとに作成）

年齢（歳）	平成27年（2015）			令和2年（2020）			令和7年（2025）			令和12年（2030）		
	総数（人）	男（人）	女（人）	総数（人）	男（人）	女（人）	総数（人）	男（人）	女（人）	総数（人）	男（人）	女（人）
0～4	14,844	7,500	7,344	12,491	6,376	6,115	12,453	6,384	6,069	11,795	6,047	5,748
5～9	16,329	8,344	7,985	14,419	7,274	7,145	13,903	7,132	6,771	12,450	6,387	6,063
10～14	17,879	9,087	8,792	15,867	8,085	7,782	14,722	7,387	7,335	13,784	7,015	6,769
15～19	17,593	9,156	8,437	16,407	8,457	7,950	15,163	7,769	7,394	13,735	6,966	6,769
20～24	14,265	7,441	6,824	14,014	7,375	6,639	14,360	7,581	6,779	13,105	6,907	6,198
25～29	16,315	8,060	8,255	14,624	7,359	7,265	16,668	8,700	7,968	15,770	8,145	7,625
30～34	19,252	9,511	9,741	16,482	8,237	8,245	16,770	8,639	8,131	17,369	8,983	8,386
35～39	23,659	11,808	11,851	19,115	9,594	9,521	17,552	8,821	8,731	17,012	8,842	8,170
40～44	28,682	14,441	14,241	23,382	11,690	11,692	19,728	9,956	9,772	17,606	8,893	8,713
45～49	25,611	12,769	12,842	27,805	14,022	13,783	23,894	12,107	11,787	19,677	9,981	9,696
50～54	23,848	11,783	12,065	24,816	12,363	12,453	28,872	14,732	14,140	23,897	12,170	11,727
55～59	22,898	11,326	11,572	23,096	11,386	11,710	25,987	13,130	12,857	28,887	14,772	14,115
60～64	24,611	12,008	12,603	22,149	10,865	11,284	24,100	12,015	12,085	25,986	13,147	12,839
65～69	28,021	13,575	14,446	23,493	11,262	12,231	22,657	11,150	11,507	23,707	11,716	11,991
70～74	23,149	10,957	12,192	26,178	12,366	13,812	23,631	11,311	12,320	21,868	10,615	11,253
75～79	19,166	8,485	10,681	20,813	9,495	11,318	25,773	12,020	13,753	22,233	10,347	11,886
80～84	16,456	6,816	9,640	16,227	6,736	9,491	19,591	8,530	11,061	23,239	10,294	12,945
85～89	12,051	4,347	7,704	12,215	4,507	7,708	13,869	5,293	8,576	15,890	6,342	9,548
90～	7,164	1,866	5,298	9,317	2,548	6,769	12,863	3,869	8,994	14,544	4,442	10,102
総計	377,598	182,843	194,755	372,760	181,284	191,476	362,556	176,526	186,030	352,554	172,011	180,543

注）上記令和7年～令和27年までの推計は、「日本の地域別将来推計人口（平成30（2018）年推計）」による。

注）平成27年、令和2年は国勢調査実績値の為、年齢不詳は総計に含めた。

（日本の地域別将来推計人口（2015年推計）〔国立社会保障・人口問題研究所〕年齢別男女別将来人口をもとに作成）

年齢（歳）	令和17年（2035）			令和22年（2040）			令和27年（2045）					
	総数（人）	男（人）	女（人）	総数（人）	男（人）	女（人）	総数（人）	男（人）	女（人）			
0～4	11,327	5,807	5,520	10,724	5,498	5,226	10,091	5,173	4,918			
5～9	11,822	6,065	5,757	11,380	5,839	5,541	10,797	5,540	5,257			
10～14	12,356	6,288	6,068	11,742	5,975	5,767	11,313	5,757	5,556			
15～19	12,865	6,616	6,249	11,536	5,933	5,603	10,962	5,638	5,324			
20～24	11,877	6,201	5,676	11,134	5,891	5,243	9,987	5,286	4,701			
25～29	14,565	7,557	7,008	13,370	6,929	6,441	12,573	6,606	5,967			
30～34	16,438	8,426	8,012	15,296	7,877	7,419	14,130	7,288	6,842			
35～39	17,645	9,205	8,440	16,716	8,640	8,076	15,600	8,108	7,492			
40～44	17,099	8,931	8,168	17,756	9,312	8,444	16,842	8,753	8,089			
45～49	17,580	8,926	8,654	17,101	8,980	8,121	17,772	9,373	8,399			
50～54	19,699	10,045	9,654	17,619	8,994	8,625	17,168	9,066	8,102			
55～59	23,933	12,217	11,716	19,745	10,094	9,651	17,681	9,049	8,632			
60～64	28,891	14,780	14,111	23,988	12,260	11,728	19,846	10,177	9,669			
65～69	25,622	12,857	12,765	28,495	14,454	14,041	23,702	12,015	11,687			
70～74	22,933	11,189	11,744	24,830	12,308	12,522	27,624	13,840	13,784			
75～79	20,623	9,742	10,881	21,695	10,310	11,385	23,550	11,378	12,172			
80～84	20,078	8,875	11,203	18,735	8,425	10,310	19,827	8,983	10,844			
85～89	19,177	7,827	11,350	16,597	6,759	9,838	15,672	6,519	9,153			
90～	16,775	5,298	11,477	20,478	6,690	13,788	20,492	6,609	13,883			
総計	341,305	166,852	174,453	328,937	161,168	167,769	315,629	155,158	160,471			

注）上記令和7年～令和27年までの推計は、「日本の地域別将来推計人口（平成30（2018）年推計）」による。

注）平成27年、令和2年は国勢調査実績値の為、年齢不詳は総計に含めた。

C0104 人口増減

長野市（行政区域）における平成12年以降の人口増減の推移を見ると、自然増については出生数が減少し、死亡者数が増加している状況が続いており、令和2年では平成27年対比で1,670人の減となっている。社会増の推移では、転入者数と転出者数の差はそれほど小さく推移しており、やや減少傾向にあるが、令和2年では平成27年対比で131人の減少にとどまっている。

表1-5 C0104 人口増減（集計表）

（長野市調査（基準日：令和4年3月31日） 単位：（人）

行政区域	年	平成 12年	平成17年	平成 22年	平成27年	令和 2年
	出生者数	3,781	3,421	3,308	3,017	2,537
死亡者数	2,661	3,281	3,723	4,116	4,207	
自然増	1,120	140	-415	-1,099	-1,670	
転入者数	15,099	13,192	11,314	11,640	10,728	
転出者数	15,384	13,873	11,792	11,469	10,859	
社会増	-285	-681	-478	171	-131	
人口増加数	835	-541	-893	-928	-1,801	
長野都市計画区域	出生者数	3,605	3,219	3,069	2,827	2,396
死亡者数	2,537	3,088	3,454	3,857	3,973	
自然増	1,068	131	-385	-1,030	-1,577	
転入者数	14,396	12,415	10,498	10,907	10,132	
転出者数	14,668	13,056	10,941	10,746	10,256	
社会増	-272	-641	-443	160	-124	
人口増加数	796	-510	-828	-870	-1,701	
市街化区域	出生者数	2,893	2,591	2,487	2,311	1,984
死亡者数	2,036	2,485	2,799	3,153	3,290	
自然増	857	106	-312	-842	-1,306	
転入者数	11,551	9,993	8,507	8,916	8,390	
転出者数	11,769	10,509	8,867	8,785	8,492	
社会増	-218	-516	-360	131	-102	
人口増加数	639	-410	-672	-711	-1,409	
飯綱高原都市計画区域	出生者数	-	9	10	9	7
死亡者数	-	9	11	12	12	
自然増	-	0	-1	-3	-5	
転入者数	-	35	33	35	31	
転出者数	-	37	34	34	31	
社会増	-	-2	-1	1	0	
人口増加数	-	-1	-2	-3	-5	

注）平成17年に豊野町、戸隠村、鬼無里村、大岡村、平成22年に信州新町、中条村が編入合併している。（平成16年までは旧長野市のみの数値で、平成17年1月1日以降は、旧豊野町・戸隠村・鬼無里村・大岡村分を含み、平成22年1月1日以降は、旧信州新町・中条村を含めた数値である。）また、都市計画区域、市街化区域の数値については各区域区分の人口比率により算出している。

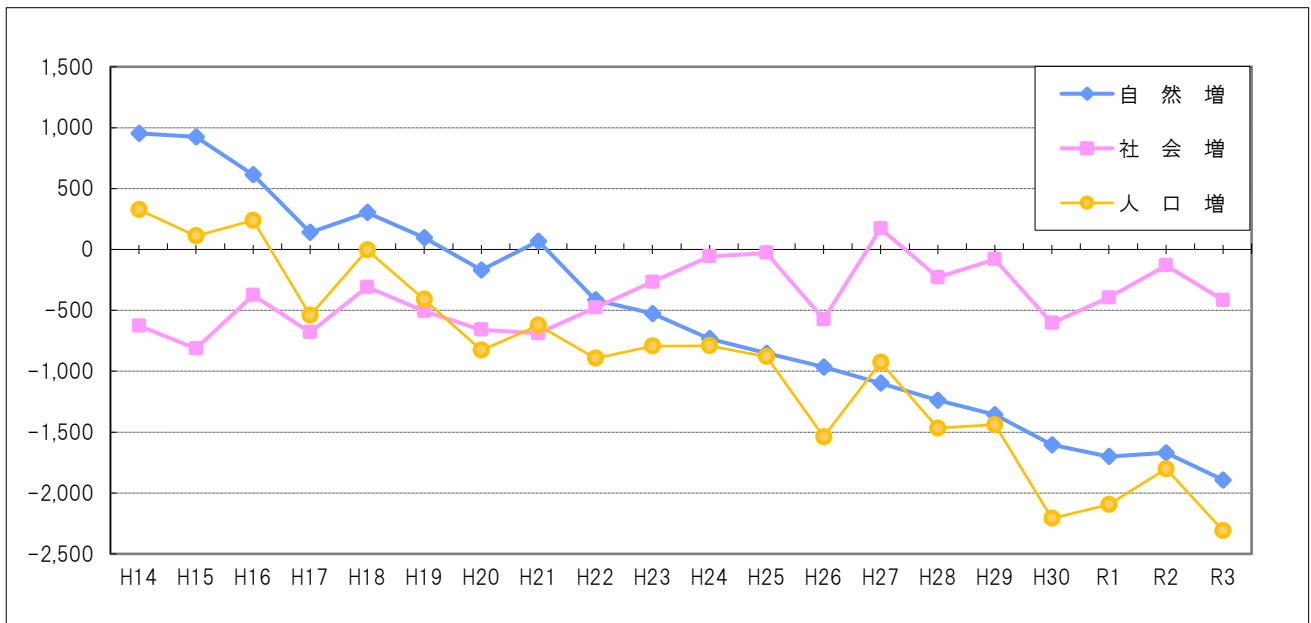


図1-3 人口増減の推移（平成14年以降）

C0105 通勤・通学移動

長野県主要都市間の通勤・通学の移動状況を見ると、本市に常住している就業・通学者数は226,887人であり、その内、本市内において従業・通学している者が194,057人と最も多く、次いで、市外の千曲市へ6,312人、須坂市へ5,821人（不詳除く）の順となっている。また、他県他市町に常住し、本市内に従業・通学している人口は、43,827人となっており、その内、その他県内に常住している者が8,140人と最も多く、次いで、千曲市から8,126人、須坂市から7,761人（不詳除く）の順となっている。

表1-6 C0105\_通勤・通学移動（集計表）

（平成 12, 17, 22, 27 年、令和 2 年国勢調査 常住地・従業地における就業・通学者数をもとに作成）

年	常住地による就業 者数	流出		従業地による就業 者数	流入		従/常 就業者 比率
		就業者数	流出率		就業者数	流入率	
平成12年	211,048	19,706	9.3%	235,644	44,302	19%	111.7%
平成17年	213,513	23,015	10.8%	231,127	40,629	18%	108.2%
平成22年	213,253	30,832	14.5%	229,416	46,995	20%	107.6%
平成27年	209,090	28,737	13.7%	222,840	42,487	19%	106.6%
令和2年	226,887	33,582	14.8%	237,884	43,827	18%	104.8%

単位：（人）

年	流出先														
	流出率第1位			流出率第2位			流出率第3位			流出率第4位			流出率第5位		
	市町村名	流出者数	流出率	市町村名	流出者数	流出率	市町村名	流出者数	流出率	市町村名	流出者数	流出率	市町村名	流出者数	流出率
平成12年	更埴市	4,301	2.0%	須坂市	3,936	1.9%	上田市	1,706	0.8%	中野市	1,442	0.7%	松本市	979	0.5%
平成17年	千曲市	5,522	2.6%	須坂市	4,830	2.3%	中野市	2,109	1.0%	上田市	1,877	0.9%	松本市	1,252	0.6%
平成22年	千曲市	5,667	2.7%	須坂市	5,427	2.5%	中野市	2,019	0.9%	上田市	1,943	0.9%	松本市	1,227	0.6%
平成27年	千曲市	6,002	2.9%	須坂市	5,701	2.7%	中野市	2,150	1.0%	上田市	1,911	0.9%	松本市	1,279	0.6%
令和2年	千曲市	6,312	2.8%	須坂市	5,821	2.6%	中野市	2,432	1.1%	上田市	1,750	0.8%	松本市	1,317	0.6%

年	流入先														
	流入率第1位			流入率第2位			流入率第3位			流入率第4位			流入率第5位		
	市町村名	流入者数	流入率	市町村名	流入者数	流入率	市町村名	流入者数	流入率	市町村名	流入者数	流入率	市町村名	流入者数	流入率
平成12年	更埴市	6,578	2.8%	須坂市	8,398	3.6%	中野市	2,983	1.3%	豊野町	2,336	1.0%	上田市	2,131	0.9%
平成17年	千曲市	8,727	3.8%	須坂市	8,263	3.6%	中野市	3,795	1.6%	飯綱町	2,993	1.3%	上田市	1,986	0.9%
平成22年	千曲市	8,821	3.8%	須坂市	8,118	3.5%	中野市	3,888	1.7%	飯綱町	2,718	1.2%	上田市	2,358	1.0%
平成27年	千曲市	8,435	3.8%	須坂市	8,071	3.6%	中野市	3,858	1.7%	飯綱町	2,416	1.1%	上田市	2,277	1.0%
令和2年	千曲市	8,126	3.4%	須坂市	7,761	3.3%	中野市	3,501	1.5%	上田市	2,251	0.9%	飯綱町	2,162	0.9%

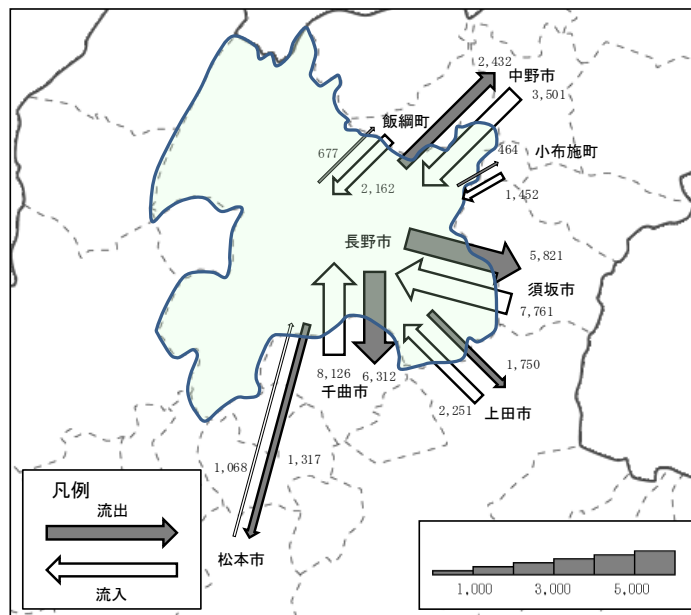


図1-4 流出入状況図



## 2. 産 業

### C0201-1産業分類別就業者数

令和2年の本市に常住している就業者数及び構成比を産業（大分類）別にみると、それぞれ第一次産業が9,927人（5.36%）、第二次産業が39,383人（21.27%）、第三次産業が128,507人

（69.40%）となっており、第三次産業の就業者が全体就業者数の約7割を占めている。平成27年対比による就業者数及び増減率をみると、それぞれ第一次産業が1,666人減少（△14.37%）、第二次産業が2,026人減少（△4.89%）、第三次産業が1,912人減少（△1.47%）している。また、過去20年間（平成12年対比）では、第一次産業が3,928人減少（△28.35%）、第二次産業が11,322人減少（△22.33%）しており、農林業、建設・製造業就業者の減少が目立っている。その一方で、第三次産業は4,576人増加（+3.69%）しており緩やかな増加傾向を示している。

同様に、本市に従業している就業者数および構成比を産業（大分類）別にみると、それぞれ第一次産業が9,853人（5.06%）、第二次産業が38,814人（19.94%）、第三次産業が138,621人（71.22%）となっており、常住地別就業者数と概ね同じ構成比となっている。

個別の産業分類別就業者数について上位3つをあげると、常住地別就業者において1位は、卸売業、小売業の28,786人、2位は製造業の24,763人、3位は医療・福祉の24,483人となっている。また、従業地別就業者において1位は、卸売業、小売業の31,036人、2位は医療・福祉の26,217人、3位が製造業の22,282人となっている。

表2-1 C0201 産業分類別就業者数（常駐地別集計表）

【産業分類別就業者数】 常住地別就業者数	平成12年		平成17年		平成22年		平成27年		令和2年		うち都市計画区域	
	就業者数	構成比	就業者数	構成比	就業者数	構成比	就業者数	構成比	就業者数	構成比	就業者数	構成比
	単位：就業者数（人） 構成比（%）											
A 農業、林業	13,852	7.24	15,389	7.90	12,545	6.41	11,590	6.07	9,923	5.36	9,401	5.08
B 漁業	3	0.00	4	0.00	3	0.00	3	0.00	4	0.00	4	0.00
第1次産業 計	13,855	7.24	15,393	7.90	12,548	6.41	11,593	6.07	9,927	5.36	9,405	5.08
C 鉱業、採石業、砂利採取業	77	0.04	38	0.02	56	0.03	49	0.03	32	0.02	30	0.02
D 建設業	20,240	10.57	17,193	8.82	15,819	8.08	15,457	8.09	14,588	7.88	13,820	7.46
E 製造業	30,388	15.87	26,372	13.53	24,401	12.46	25,903	13.56	24,763	13.37	23,460	12.67
第2次産業 計	50,705	26.48	43,603	22.37	40,276	20.57	41,409	21.69	39,383	21.27	37,310	20.15
F 電気・ガス・熱供給・水道業	1,189	0.62	1,014	0.52	1,202	0.61	1,150	0.60	1,138	0.62	1,078	0.58
G 情報通信業		0.00	7,109	3.65	6,115	3.12	6,371	3.34	5,885	3.18	5,575	3.01
H 運輸業、郵便業		0.00		0.00	9,119	4.66	8,631	4.52	8,442	4.56	7,998	4.32
I 卸売業、小売業		0.00	35,891	18.42	32,414	16.55	30,289	15.86	28,786	15.55	27,271	14.73
J 金融業、保険業	6,958	3.63	6,310	3.24	6,656	3.40	6,096	3.19	5,764	3.11	5,461	2.95
K 不動産業、物品賃貸業		0.00		0.00	2,727	1.39	3,058	1.60	3,203	1.73	3,034	1.64
L 学術研究、専門・技術サービス業		0.00		0.00	5,666	2.89	5,701	2.98	5,930	3.20	5,618	3.03
M 宿泊業、飲食サービス業		0.00	9,765	5.01	10,713	5.47	10,324	5.41	9,604	5.19	9,098	4.91
N 生活関連サービス業、娯楽業		0.00		0.00	6,490	3.31	6,319	3.31	6,076	3.28	5,756	3.11
O 教育、学習支援業		0.00	8,219	4.22	8,384	4.28	8,321	4.36	8,740	4.72	8,280	4.47
P 医療、福祉		0.00	16,275	8.35	19,929	10.18	23,127	12.11	24,483	13.22	23,194	12.53
Q 複合サービス事業		0.00	3,083	1.58	1,621	0.83	2,323	1.22	2,095	1.13	1,985	1.07
R サービス業（他に分類されないもの）		0.00	25,983	13.33	10,936	5.59	11,471	6.01	11,058	5.97	10,476	5.66
S 公務（他に分類されるものを除く）	7,176	3.75	7,047	3.62	7,005	3.58	7,238	3.79	7,303	3.94	6,919	3.74
第3次産業 計	123,931	64.73	130,693	67.06	128,977	65.87	130,419	68.30	128,507	69.40	121,743	65.74
T 分類不能の産業	2,964	1.55	5,211	2.67	14,007	7.15	7,539	3.95	7,359	3.97	6,972	3.77
合 計	191,455	100.00	194,900	100.00	195,808	100.00	190,960	100.00	185,176	100.00	175,430	94.74

注)平成17年以前の第3次産業集計は項目が一致するデータのみ計上

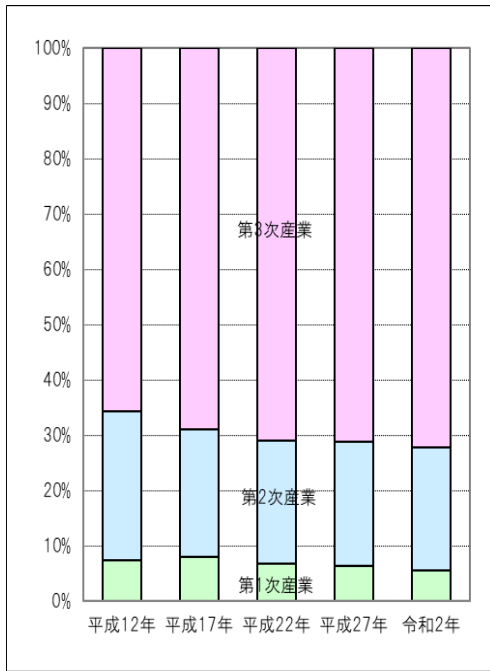
注)小数点第2位以下の端数処理の関係から、%の合計は100とならない場合があります

表2-2 C0201 産業分類別就業者数（従業地別集計表）

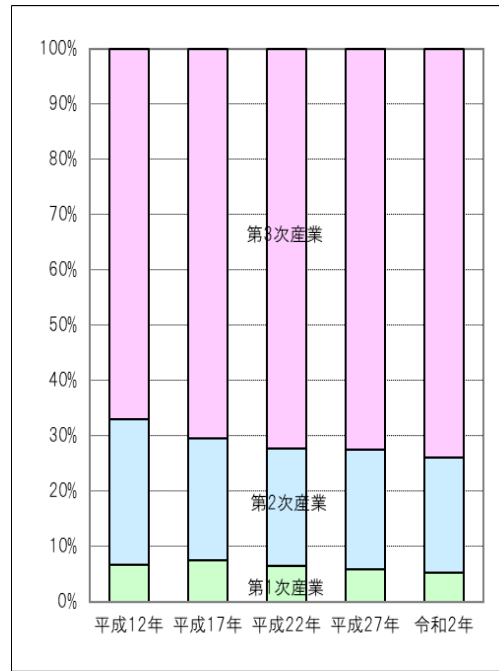
(平成 12,17,22,27 年、令和 2 年国勢調査 産業分類別就業者数常住地別就業者数をもとに作成) 単位:就業者数(人) 構成比(%)

【産業分類別就業者数】 従業地別就業者数	平成12年		平成17年		平成22年		平成27年		令和2年		うち都市計画区域	
	就業者数	構成比	就業者数	構成比	就業者数	構成比	就業者数	構成比	就業者数	構成比	就業者数	構成比
A 農業、林業	13,927	6.58	15,414	7.35	12,547	6.00	11,602	5.72	9,850	5.06	9,332	4.79
B 漁業	3	0.00	3	0.00	3	0.00	1	0.00	3	0.00	3	0.00
第1次産業 計	13,930	6.59	15,417	7.35	12,550	6.00	11,603	5.72	9,853	5.06	9,335	4.80
C 鉱業、採石業、砂利採取業	79	0.04	36	0.02	51	0.02	27	0.03	27	0.01	26	0.01
D 建設業	23,342	11.04	19,507	9.30	18,038	8.63	17,637	8.70	16,505	8.48	15,636	8.03
E 製造業	31,485	14.88	25,680	12.24	23,370	11.18	24,246	11.95	22,282	11.45	21,109	10.85
第2次産業 計	54,906	25.96	45,223	21.55	41,459	19.83	41,934	20.67	38,814	19.94	36,771	18.89
F 電気・ガス・熱供給・水道業	1,424	0.67	1,107	0.53	1,371	0.66	1,347	0.66	1,334	0.69	1,264	0.65
G 情報通信業		0.00	8,732	4.16	7,355	3.52	7,553	3.72	6,952	3.57	6,586	3.38
H 運輸業、郵便業		0.00		0.00	10,301	4.93	9,590	4.73	9,112	4.68	8,632	4.44
I 卸売業、小売業		0.00	39,537	18.84	35,538	16.99	32,953	16.25	31,036	15.95	29,402	15.11
J 金融業、保険業	7,864	3.72	7,016	3.34	7,331	3.51	6,761	3.33	6,324	3.25	5,991	3.08
K 不動産業、物品賃貸業		0.00		0.00	2,942	1.41	3,284	1.62	3,462	1.78	3,280	1.69
L 学術研究、専門・技術サービス業		0.00		0.00	6,216	2.97	6,289	3.10	6,349	3.26	6,015	3.09
M 宿泊業、飲食サービス業		0.00	10,326	4.92	11,280	5.39	10,875	5.36	10,057	5.17	9,528	4.90
N 生活関連サービス業、娯楽業		0.00		0.00	7,203	3.45	6,912	3.41	6,688	3.44	6,336	3.26
O 教育、学習支援業		0.00	8,236	3.92	8,281	3.96	8,243	4.06	8,726	4.48	8,267	4.25
P 医療、福祉		0.00	17,606	8.39	21,821	10.44	25,028	12.34	26,217	13.47	24,837	12.76
Q 複合サービス事業		0.00	3,198	1.52	1,603	0.77	2,292	1.13	2,194	1.13	2,079	1.07
R サービス業（他に分類されないもの）		0.00	29,150	13.89	12,366	5.91	12,877	6.35	12,305	6.32	11,657	5.99
S 公務（他に分類されるものを除く）	7,825	3.70	7,524	3.59	7,589	3.63	7,767	3.83	7,866	4.04	7,452	3.83
第3次産業 計	139,804	66.09	144,092	68.66	141,197	67.52	141,771	69.89	138,622	71.22	131,326	67.47
T 分類不能の産業	2,889	1.37	5,132	2.45	13,909	6.65	7,542	3.72	7,360	3.78	6,973	3.58
合計	211,529	100.00	209,864	100.00	209,115	100.00	202,850	100.00	194,649	100.00	184,405	94.74

注) 平成17年以前の第3次産業集計は項目が一致するデータのみ計上  
注) 小数点第2位以下の端数処理の関係から、%の合計は:



常駐地別就業者数



従業地別就業者数

図2-1 産業分類別就業者数の推移

C0201-2 職業分類別就業者数

令和2年の本市に常住している就業者数は185,176人であり、職業（大分類）別に就業者数及び構成比をみると、「事務従事者」が37,472人（20.24%）と最も多く、次いで、「専門的・技術的職業従事者」が31,532人（17.03%）、「生産工程従事者」が23,453人（12.67%）、「販売従事者」が22,959人（12.40%）の順となっている。

また、本市に従業している就業者数は194,649人であり、職業（大分類）別の就業者数及び構成比は、常住地就業者とほぼ同様の傾向を示しており、「事務従事者」が40,765人（20.94%）と最も多く、次いで、「専門的・技術的職業従事者」が33,001人（16.95%）、「販売従事者」が24,290人（12.48%）、「生産工程従事者」が22,666人（11.64%）の順となっている。

表2-3 C0201 職業分類別就業者数（常駐地別集計表・従業地別集計表）

単位：就業者数（人）  
構成比（%）

（平成12,17,22,27年、令和2年国勢調査 産業分類別就業者数常住地別就業者数をもとに作成）

【職業分類別就業者数】 常住地別就業者数	平成12年		平成17年		平成22年		平成27年		令和2年		うち都市計画区域	
	就業者数	構成比	就業者数	構成比	就業者数	構成比	就業者数	構成比	就業者数	構成比	就業者数	構成比
A 管理的職業従事者	5,720	2.99	4,854	2.49	4,558	2.33	4,694	2.46	3,745	2.02	3,548	1.92
B 専門的・技術的職業従事者	25,675	13.41	26,294	13.49	27,386	13.99	29,840	15.63	31,532	17.03	29,872	16.13
C 事務従事者	40,622	21.22	39,897	20.47	38,296	19.56	38,315	20.06	37,472	20.24	35,500	19.17
D 販売従事者	29,737	15.53	28,897	14.83	26,308	13.44	25,095	13.14	22,959	12.40	21,751	11.75
E サービス職業従事者	15,168	7.92	17,933	9.20	21,132	10.79	21,730	11.38	21,184	11.44	20,069	10.84
F 保安職業従事者	2,302	1.20	2,432	1.25	2,588	1.32	2,713	1.42	2,648	1.43	2,509	1.36
G 農林漁業従事者	13,275	6.93	14,951	7.67	11,782	6.02	10,892	5.70	9,160	4.95	8,678	4.69
H 生産工程従事者		0.00		0.00	24,362	12.44	24,153	12.65	23,453	12.67	22,219	12.00
I 輸送・機械運転従事者		0.00		0.00	5,536	2.83	5,329	2.79	5,128	2.77	4,858	2.62
J 建設・採掘従事者		0.00		0.00	8,986	4.59	9,019	4.72	8,473	4.58	8,027	4.34
K 運搬・清掃・包装等従事者		0.00		0.00	11,116	5.68	11,914	6.24	12,375	6.68	11,724	6.33
L 分類不能の職業	2,870	1.50	5,089	2.61	13,758	7.03	7,266	3.81	7,047	3.81	6,676	3.61
合計	191,455	100.00	194,900	100.00	195,808	100.00	190,960	100.00	185,176	100.00	175,431	94.74

【職業分類別就業者数】 従業地別就業者数	平成12年		平成17年		平成22年		平成27年		令和2年		うち都市計画区域	
	就業者数	構成比	就業者数	構成比	就業者数	構成比	就業者数	構成比	就業者数	構成比	就業者数	構成比
A 管理的職業従事者	6,235	2.95	5,142	2.45	4,833	2.31	4,932	2.43	3,990	2.05	3,780	1.94
B 専門的・技術的職業従事者	27,944	13.21	27,900	13.29	29,205	13.97	31,711	15.63	33,001	16.95	31,264	16.06
C 事務従事者	46,271	21.88	44,257	21.09	42,027	20.10	41,695	20.56	40,765	20.94	38,619	19.84
D 販売従事者	33,765	15.96	32,087	15.29	28,949	13.84	27,238	13.43	24,290	12.48	23,012	11.82
E サービス職業従事者	16,466	7.78	19,363	9.23	22,759	10.88	23,313	11.49	22,549	11.58	21,362	10.98
F 保安職業従事者	2,506	1.19	2,629	1.25	2,832	1.35	2,978	1.47	2,908	1.49	2,755	1.42
G 農林漁業従事者	13,301	6.29	14,937	7.12	11,764	5.63	10,850	5.35	9,069	4.66	8,592	4.41
H 生産工程従事者		0.00		0.00	24,630	11.78	23,853	11.76	22,666	11.65	21,473	11.03
I 輸送・機械運転従事者		0.00		0.00	6,561	3.14	6,298	3.10	5,915	3.04	5,604	2.88
J 建設・採掘従事者		0.00		0.00	10,329	4.94	10,348	5.10	9,774	5.02	9,260	4.76
K 運搬・清掃・包装等従事者		0.00		0.00	11,588	5.54	12,390	6.11	12,699	6.52	12,031	6.18
L 分類不能の職業	2,801	1.32	5,022	2.39	13,638	6.52	7,244	3.57	7,023	3.61	6,653	3.42
合計	211,529	100.00	209,864	100.00	209,115	100.00	202,850	100.00	194,649	100.00	184,405	94.74

注)平成17年以前の第3次産業集計は項目が一致するデータのみ計上  
注)小数点第2位以下の端数処理の関係から、%の合計は100とならない場合があります

C0202-1産業大分類別事業所数及び従業者数

事業所及び従業者数は、年々減少しており、平成28年の事業所は19,132箇所、従業者は183,710人で、平成26年に比べ1,192箇所(5.9%)、14,185人(7.2%)の減少となっている。

表2-4 C0202 産業大分類別事業所数及び従業者数(集計表)

単位：事業所数(箇所)  
従業者数(人)  
売上金額等(百万円)

(事業所・企業統計、経済センサス)

	平成8年		平成13年		平成18年		平成21年		平成24年		
	事業所数	従業者数	事業所数	従業者数	事業所数	従業者数	事業所数	従業者数	事業所数	従業者数	売上金額等
A 農業、林業							126	1,820	124	1,920	
B 漁業							2	15	2	28	8,613
C 鉱業、採石業、砂利採取業	13	111	11	59	14	123	10	81	8	62	531
D 建設業	2,662	23,568	2,600	20,505	2,357	16,567	2,366	16,425	2,143	15,205	342,866
E 製造業	1,759	32,791	1,522	27,096	1,263	22,545	1,247	21,806	1,157	21,403	374,478
F 電気・ガス・熱供給・水道業	24	1,313	27	1,353	32	1,319	38	1,518	21	1,235	63,600
G 情報通信業					276	7,479	317	7,101	278	6,191	139,217
H 運輸業、郵便業							387	11,249	368	10,923	198,803
I 卸売業、小売業					5,255	41,696	5,252	43,616	4,732	38,089	1,471,168
J 金融業、保険業	394	9,340	396	8,519	356	7,006	386	7,048	376	6,967	482,653
K 不動産業、物品賃貸業							2,254	5,863	2,112	5,772	113,601
L 学術研究、専門・技術サービス業							1,007	6,217	919	4,969	53,887
M 宿泊業、飲食サービス業					2,495	14,520	2,525	18,137	2,175	16,439	58,505
N 生活関連サービス業、娯楽業							1,608	7,809	1,531	7,191	83,835
O 教育、学習支援業					803	8,633	762	8,757	590	4,710	25,739
P 医療、福祉					1,136	16,921	1,305	21,017	1,262	21,460	385,423
Q 複合サービス事業					216	3,013	167	2,082	156	1,630	13,589
R サービス業(他に分類されないもの)					4,188	28,587	1,599	18,075	1,527	15,450	113,325
S 公務(他に分類されるものを除く)	123	7,186	128	6,985	152	7,222	151	6,957			
T 分類不能の産業									2	3	
合計	22,219	207,773	22,106	202,593	20,883	189,471	21,509	205,593	19,483	179,647	3,929,833

注)平成24年、平成26年の売上金額は試算値を含む

注) Xは非公開を示す

単位：事業所数(箇所)  
従業者数(人)  
売上金額等(百万円)

(事業所・企業統計、経済センサス)

	平成26年			平成28年									
	事業所数	従業者数	売上金額等	事業所総数	従業者規模別事業所数(民営)					公共団体事業所数	従業者数	売上金額等	
					1~4	5~9	10~19	20~29	30以上				
A 農業、林業	124	1,777	8,597	117	39	30	18	4	11	-	1,935	9,727	
B 漁業	2	28		3	3	-	-	-	-	-	39		
C 鉱業、採石業、砂利採取業	4	26	x	4	1	-	1	1	-	-	45	469	
D 建設業	2,069	14,635	383,241	1,979	882	295	185	55	55	-	14,514	x	
E 製造業	1,165	21,049	432,403	1,090	383	152	133	63	137	-	21,339	608,235	
F 電気・ガス・熱供給・水道業	37	1,471	10,796	22	2	-	7	1	10	-	1,244	x	
G 情報通信業	261	5,700	96,639	264	91	43	28	12	43	-	5,680	x	
H 運輸業、郵便業	351	9,406	198,803	353	76	44	50	35	91	-	9,932	x	
I 卸売業、小売業	4,842	39,587	169,138	4,685	1,877	955	599	145	186	-	38,819	1,812,931	
J 金融業、保険業	377	7,152	503,824	362	92	57	93	33	46	-	6,621	x	
K 不動産業、物品賃貸業	2,096	5,400	117,620	1,979	514	77	48	7	7	-	5,270	140,053	
L 学術研究、専門・技術サービス業	975	6,014	50,283	913	415	120	61	22	26	-	5,501	62,213	
M 宿泊業、飲食サービス業	2,290	17,543	67,328	2,167	809	306	219	94	69	-	16,593	74,414	
N 生活関連サービス業、娯楽業	1,543	7,513	105,073	1,493	612	140	100	22	35	-	7,441	146,575	
O 教育、学習支援業	763	9,194	24,449	580	193	69	55	19	30	-	4,615	x	
P 医療、福祉	1,564	26,182	436,649	1,480	424	430	254	73	142	-	26,675	1,148,628	
Q 複合サービス事業	145	2,387	x	139	72	37	13	5	8	-	2,412	x	
R サービス業(他に分類されないもの)	1,559	15,657	144,226	1,505	797	164	104	38	86	-	15,074	x	
S 公務(他に分類されるものを除く)	157	7,174	-	-	-	-	-	-	-	-	-	-	
T 分類不能の産業	-	-	-	-	-	-	-	-	-	-	-	-	
合計	20,324	197,895	2,749,069	19,132	7,282	2,919	1,968	629	982	-	183,710	x	

注)平成24年、平成26年の売上金額は試算値を含む

注) Xは非公開を示す

## C0202-2 産業中分類別工業出荷額

令和2年の工業出荷額は5,937億8,300万円であり、前年対比の出荷額及び増減比は121億5,900万円増(+2.1%)となっている。産業中分類別の構成比(カッコ内は出荷額)を見ると、情報通信機械器具が全体の19.6%(1,166億700万円)を占めているが、前年と比較すると0.5%(5億5,900万円)減少している。ただし、食料品は5.6%増(61億4,100万円)、電子部品・デバイス・電子回路が8.2%増(73億2,000万円)となっている。

表2-5 C0202\_産業中分類別工業出荷額(集計表)

(工業統計、経済センサス) 単位:百万円

	平成12年		平成13年		平成14年		平成15年		平成16年		平成17年	
	出荷額	デフレート補正値	出荷額	デフレート補正値	出荷額	デフレート補正値	出荷額	デフレート補正値	出荷額	デフレート補正値	出荷額	デフレート補正値
食料品	81,080	83,905	81,231	86,057	83,144	89,925	89,022	97,141	87,069	93,783	83,038	88,019
飲料・たばこ・飼料	X	X	5,524	5,852	8,203	8,872	4,778	5,214	9,504	10,237	9,753	10,338
繊維工業品	643	665	141	150	144	156	517	564	427	460	400	424
衣服・その他の繊維製品	3,355	3,472	3,070	3,252	2,972	3,215	2,960	3,229	3,502	3,772	2,615	2,772
木材・木製品	5,083	5,260	4,360	4,619	3,468	3,751	3,773	4,117	3,584	3,860	3,089	3,274
家具・装備品	3,226	3,338	2,251	2,384	2,154	2,329	2,181	2,380	2,286	2,462	2,409	2,554
パルプ・紙・紙加工品	9,160	9,479	10,184	10,789	8,389	9,073	9,444	10,306	9,769	10,522	10,106	10,712
印刷・同関連品	78,630	81,369	74,366	78,785	37,071	40,095	53,419	58,292	49,820	53,661	49,322	52,280
化学工業製品	9,409	9,736	7,576	8,026	7,663	8,288	8,505	9,281	8,312	8,952	8,229	8,722
石油製品・石炭製品	1,412	1,461	1,257	1,331	1,146	1,239	1,095	1,195	X	X	1,101	1,167
プラスチック製品	5,540	5,733	4,884	5,174	4,704	5,088	4,886	5,331	4,658	5,017	4,885	5,178
ゴム製品	573	593	717	760	651	704	679	741	X	X	X	X
なめし皮・同製品・毛皮	X	X	X	X	-	-	-	-	-	-	-	-
窯業・土石製品	7,944	8,220	6,935	7,347	6,068	6,563	8,395	9,160	9,770	10,523	9,905	10,499
鉄鋼	8,522	8,819	8,377	8,874	7,628	8,250	8,263	9,017	11,632	12,529	14,208	15,060
非鉄金属	2,779	2,876	2,621	2,777	2,067	2,235	2,414	2,635	2,620	2,822	X	X
金属製品	19,112	19,778	17,237	18,261	14,525	15,709	16,951	18,497	20,508	22,089	20,601	21,837
一般機械器具	41,057	42,488	40,775	43,198	30,711	33,216	45,419	49,561	52,077	56,092	56,416	59,800
電気機械器具	272,416	281,907	198,276	210,057	6,398	6,919	8,513	9,289	8,165	8,794	9,863	10,455
情報通信機械器具	-	-	-	-	83,099	89,877	60,428	65,939	58,300	62,795	51,508	54,597
電子部品・デバイス	-	-	-	-	44,730	48,378	70,497	76,927	60,505	65,170	71,706	76,006
輸送用機械器具	9,428	9,757	8,446	8,948	8,794	9,511	5,873	6,409	6,346	6,835	5,937	6,293
精密機械器具	5,190	5,371	5,501	5,828	6,386	6,907	8,417	9,185	9,263	9,978	10,119	10,726
武器	-	-	-	-	-	-	-	-	-	-	-	-
その他	5,980	6,188	X	X	5,593	6,049	5,880	6,416	4,933	5,313	4,538	4,810
合計	576,590	596,679	489,447	518,528	375,705	406,351	422,317	460,835	424,805	457,558	433,054	459,027

(工業統計、経済センサス) 単位:百万円

	平成18年		平成19年		平成20年		平成21年		平成22年		平成23年	
	出荷額	デフレート補正値	出荷額	デフレート補正値	出荷額	デフレート補正値	出荷額	デフレート補正値	出荷額	デフレート補正値	出荷額	デフレート補正値
食料品	80,122	83,085	81,081	82,644	83,801	81,671	84,565	86,994	81,634	84,065	81,971	83,220
飲料・たばこ・飼料	10,409	10,794	11,147	11,362	9,224	8,989	10,188	10,481	7,321	7,539	8,735	8,868
繊維工業品	263	273	185	189	2,263	2,206	2,591	2,666	2,163	2,227	2,147	2,179
衣服・その他の繊維製品	2,618	2,715	2,609	2,660	-	-	-	-	-	-	-	-
木材・木製品	3,151	3,267	3,054	3,113	3,242	3,160	2,270	2,335	2,025	2,085	2,281	2,316
家具・装備品	2,046	2,122	1,990	2,029	2,100	2,047	2,871	2,954	1,635	1,683	1,353	1,374
パルプ・紙・紙加工品	9,860	10,225	11,101	11,315	11,990	11,685	12,156	12,505	11,322	11,659	10,934	11,101
印刷・同関連品	47,724	49,490	49,138	50,086	44,804	43,665	42,346	43,562	39,641	40,821	34,261	34,783
化学工業製品	8,271	8,577	9,174	9,351	8,212	8,003	6,132	6,308	6,061	6,241	6,339	6,435
石油製品・石炭製品	1,373	1,424	1,329	1,355	1,281	1,248	1,336	1,374	1,629	1,677	1,886	1,915
プラスチック製品	4,931	5,114	4,822	4,915	5,105	4,976	7,912	8,139	5,225	5,381	8,491	8,621
ゴム製品	X	X	X	X	X	X	X	X	X	X	X	-
なめし皮・同製品・毛皮	-	-	-	-	X	X	-	-	-	-	-	-
窯業・土石製品	10,884	11,287	11,393	11,613	10,196	9,937	7,852	8,078	10,636	10,953	10,138	10,292
鉄鋼	13,456	13,954	17,015	17,343	20,427	19,908	10,408	10,707	16,030	16,507	18,511	18,793
非鉄金属	X	X	X	X	X	X	X	X	X	X	3,637	3,692
金属製品	20,297	21,048	23,637	24,093	21,557	21,009	28,188	28,998	15,963	16,438	10,421	10,580
一般機械器具	63,143	65,478	63,617	64,844	-	-	-	-	-	-	-	-
電気機械器具	9,728	10,088	17,313	17,647	15,306	14,917	16,669	17,148	20,919	21,542	4,315	4,380
情報通信機械器具	49,828	51,671	59,040	60,178	57,457	55,996	54,713	56,284	50,396	51,897	6,775	6,878
電子部品・デバイス	101,735	105,498	99,825	101,750	-	-	-	-	-	-	-	-
輸送用機械器具	6,523	6,764	6,911	7,044	7,346	7,159	4,376	4,501	5,968	6,146	7,394	7,506
精密機械器具	10,160	10,536	6,314	6,436	-	-	-	-	-	-	-	-
武器	-	-	-	-	-	-	-	-	-	-	-	-
その他	4,599	4,769	5,472	5,577	5,891	5,741	10,868	11,180	9,875	10,169	8,693	8,825
合計	465,743	482,968	490,309	499,763	469,185	457,258	409,759	421,527	436,449	449,445	343,507	348,738

(工業統計、経済センサス) 単位:百万円

	平成24年		平成25年		平成26年		平成27年		平成29年		平成30年	
	出荷額	デフレ→補正値	出荷額	デフレ→補正値	出荷額	デフレ→補正値	出荷額	デフレ→補正値	出荷額	デフレ→補正値	出荷額	デフレ→補正値
食料品	87,115	89,211	82,731	83,679	87,872	86,107	106,455	106,766	114,821	116,659	59,159	58,587
飲料・たばこ・飼料	3,224	3,301	9,016	9,119	9,238	9,053	9,364	9,392	8,943	9,086	6,219	6,159
繊維工業品	2,320	2,376	2,330	2,357	2,420	2,371	2,901	2,910	2,849	2,895	1,203	1,191
衣服・その他の繊維製品	-	-	-	-	-	-	-	-	-	-	-	-
木材・木製品	2,437	2,496	2,246	2,272	2,358	2,311	3,061	3,070	2,463	2,502	1,305	1,293
家具・装備品	1,004	1,028	1,031	1,043	1,089	1,067	2,043	2,049	2,110	2,143	1,095	1,084
パルプ・紙・紙加工品	8,565	8,771	8,913	9,015	8,894	8,715	10,881	10,913	12,253	12,449	7,400	7,329
印刷・同関連品	34,438	35,267	32,618	32,992	33,170	32,504	30,852	30,942	32,727	33,251	14,614	14,473
化学工業製品	5,658	5,794	5,596	5,660	5,921	5,802	5,550	5,567	6,036	6,132	3,551	3,517
石油製品・石炭製品	1,043	1,068	1,536	1,554	X	X	X	X	X	X	X	X
プラスチック製品	9,554	9,784	10,895	11,020	5,735	5,620	8,428	8,452	6,089	6,186	2,689	2,663
ゴム製品	X	X	X	X	X	X	X	X	X	X	X	X
なめし皮・同製品・毛皮	-	-	-	-	-	-	-	-	-	-	-	-
窯業・土石製品	8,734	8,944	8,772	8,873	10,769	10,552	9,157	9,184	9,343	9,493	4,909	4,861
鉄鋼	18,194	18,632	16,623	16,813	18,105	17,741	16,351	16,399	19,148	19,454	X	X
非鉄金属	X	X	X	X	3,302	3,236	4,098	4,110	X	X	1,637	1,621
金属製品	20,700	21,198	25,183	25,472	29,834	29,235	32,080	32,174	28,836	29,298	22,068	21,855
一般機械器具	-	-	-	-	-	-	-	-	-	-	-	-
電気機械器具	11,059	11,325	9,384	9,491	9,840	9,642	9,315	9,342	9,069	9,215	4,428	4,385
情報通信機械器具	53,668	54,959	54,093	54,713	57,742	56,582	165,557	166,041	138,841	141,063	101,243	100,266
電子部品・デバイス	73,434	75,201	78,920	79,824	71,863	70,419	77,300	77,526	67,388	68,466	28,809	28,530
輸送用機械器具	6,768	6,931	6,157	6,228	5,542	5,430	5,514	5,530	6,003	6,099	4,081	4,042
精密機械器具	-	-	-	-	-	-	-	-	-	-	-	-
武器	-	-	-	-	-	-	-	-	-	-	-	-
その他	9,632	9,864	9,718	9,829	11,098	10,875	11,125	11,158	10,621	10,791	6,515	6,452
合計	408,974	418,816	420,976	425,801	438,835	430,020	580,144	581,841	550,613	559,423	328,917	325,742

(工業統計、経済センサス) 単位:百万円

	令和元年		令和2年		出荷額	デフレ→補正値	出荷額	デフレ→補正値	出荷額	デフレ→補正値	出荷額	デフレ→補正値
	出荷額	デフレ→補正値	出荷額	デフレ→補正値								
食料品	110,490	109,216	115,357	115,357								
飲料・たばこ・飼料	9,180	9,074	8,464	8,464								
繊維工業	2,130	2,105	2,084	2,084								
木材・木製品(家具を除く)	2,764	2,732	2,217	2,217								
家具・装備品	2,136	2,112	1,858	1,858								
パルプ・紙・紙加工品	12,950	12,801	9,451	9,451								
印刷・同関連業	31,484	31,121	30,818	30,818								
化学工業	5,907	5,838	4,909	4,909								
石油製品・石炭製品	X	X	X	X								
プラスチック製品	7,726	7,637	7,188	7,188								
ゴム製品	X	X	X	X								
窯業・土石製品	6,275	6,203	5,680	5,680								
鉄鋼業	23,076	22,810	22,286	22,286								
非鉄金属	X	X	X	X								
金属製品	51,637	51,041	57,956	57,956								
はん用機械器具	22,575	22,315	19,987	19,987								
生産用機械器具	54,491	53,862	54,353	54,353								
業務用機械器具	2,405	2,378	2,747	2,747								
電子部品・デバイス・電子回路	90,336	89,294	96,614	96,614								
電気機械器具	13,713	13,555	13,803	13,803								
情報通信機械器具	118,533	117,166	116,607	116,607								
輸送用機械器具	6,187	6,116	6,440	6,440								
その他の製造業	10,981	10,855	10,623	10,623								
合計	588,409	581,624	593,783	593,783								

注) デフレ→補正値は令和2年を100.0として算出

注) Xは非公開を示す

注) 令和元年調査以降は分類の変更を行った

C0202-3 将来工業出荷額

前項で示した令和2年までの工業出荷額の実績値を基に、将来的な工業出荷額を推計すると、各手法とも令和7年で一旦出荷額が減少するものの、その後令和22年にかけて緩やかに増加していく傾向が示されている。

表2-6 将来工業出荷額（集計表）

単位：百万円

年次	平成22年 (2010年)	平成27年 (2015年)	令和2年 (基準年)	令和7年 (2025年)	令和12年 (2030年)	令和17年 (2035年)	令和22年 (2040年)
実績値	440,413	580,144	593,783				
直線式				536,760	564,510	592,260	620,020
対数曲線式				518,110	543,390	569,920	597,730
指数曲線式				516,870	531,480	544,440	556,100
幾何曲線式				499,560	511,920	523,160	533,460

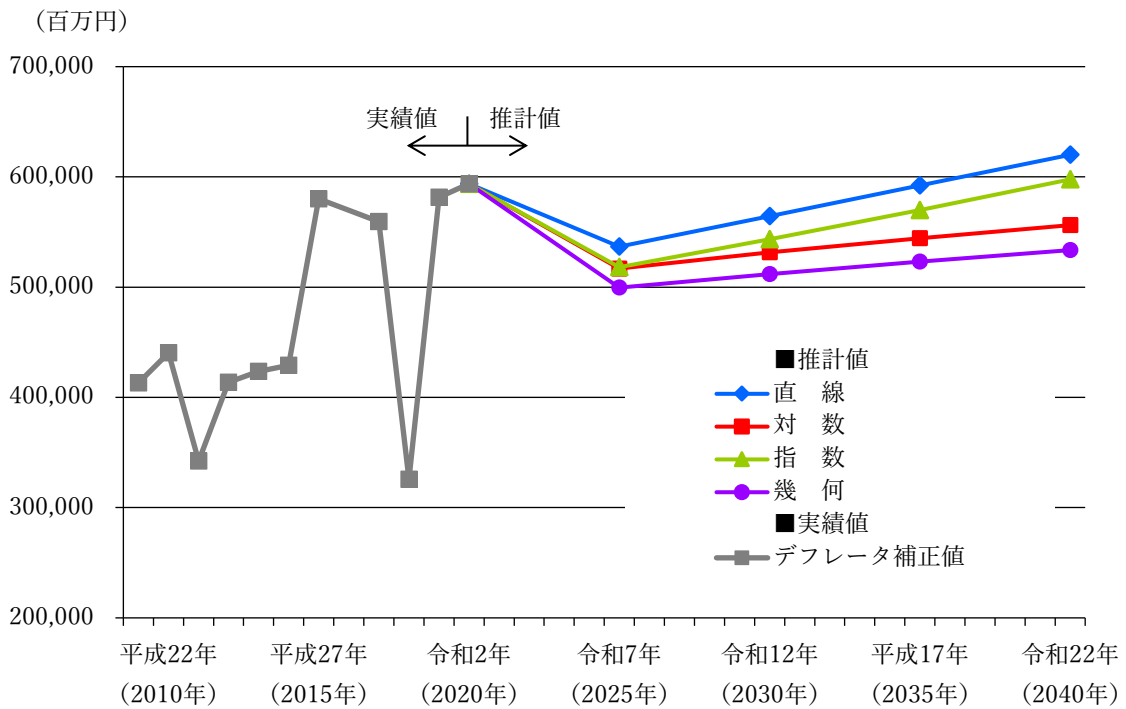


図2-2 工業出荷額の推移

C0202-4 産業中分類別商業販売額

平成 28 年現在の卸売業及び小売業の年間商業販売額は 1 兆 7,176 億 4,100 万円となっており、平成 26 年と比較すると、1,868 億 4,800 万円 (12.2%) の増加となっている。業種別に見ると、卸売業が 13.9%、小売業は 7.9% の増加となっている。平成 6 年からの推移をみると、卸売業は平成 19 年を底に若干の回復傾向にあり、小売業は緩やかな下落傾向であったが平成 28 年で上昇に転じている。

表2-7 C0202 産業中分類別商業販売額（集計表）

(長野市調査 (基準日: 令和4年3月31日)) 資料: 長野市商業統計 単位: 万円

	平成3年		平成6年		平成9年		平成11年	
	販売額	デフレータ補正值	販売額	デフレータ補正值	販売額	デフレータ補正值	販売額	デフレータ補正值
合計	2,821,858	3,047,363	2,746,042	2,860,460	2,312,677	2,367,121	2,147,135	2,190,955
卸売業計	2,352,298	2,540,278	2,259,511	2,353,657	1,771,887	1,813,600	1,640,585	1,674,066
小売業計	469,561	507,085	486,531	506,803	540,790	553,521	506,551	516,889
各種商品小売業	71,551	77,269	62,870	65,490	73,603	75,336	68,658	70,059
織物・衣服・身の回り品小売業	51,427	55,537	48,240	50,250	50,005	51,182	53,948	55,049
飲食品小売業	132,647	143,247	125,887	131,132	137,080	140,307	138,520	141,347
飲食店	27,492	29,689	-	-	-	-	-	-
自動車・自転車小売業	75,386	81,411	80,745	84,109	104,577	107,039	76,661	78,225
家具・建具・じゅう器小売業	35,067	37,869	36,610	38,135	38,642	39,552	39,315	40,118
その他の小売業	75,990	82,063	132,179	137,686	136,883	140,105	129,449	132,091

	平成14年		平成16年		平成19年		平成26年	
	販売額	デフレータ補正值	販売額	デフレータ補正值	販売額	デフレータ補正值	販売額	デフレータ補正值
合計	1,764,456	1,841,812	1,868,266	1,956,299	1,477,975	1,547,618	1,492,523	1,530,793
卸売業計	1,288,845	1,345,350	1,400,406	1,466,394	1,029,538	1,078,050	1,063,519	1,090,789
小売業計	475,611	496,462	467,860	489,906	448,437	469,568	429,004	440,004
各種商品小売業	55,156	57,574	52,215	54,675	42,612	44,620	31,604	32,414
織物・衣服・身の回り品小売業	38,748	40,447	38,699	40,522	35,558	37,233	24,306	24,929
飲食品小売業	127,687	133,285	136,364	142,789	124,732	130,609	98,073	100,588
飲食店	-	-	-	-	-	-	-	-
自動車・自転車小売業	82,028	85,624	76,115	79,701	72,044	75,438	75,571	77,509
家具・建具・じゅう器小売業	42,127	43,974	42,937	44,960	34,123	35,731	5,720	5,866
その他の小売業	129,864	135,557	121,531	127,257	139,369	145,936	193,730	198,698

	平成28年		販売額	デフレータ補正值	販売額	デフレータ補正值	販売額	デフレータ補正值
	販売額	デフレータ補正值						
合計	1,685,006	1,717,641						
卸売業計	1,219,076	1,242,687						
小売業計	465,930	474,954						
各種商品小売業	31,712	32,326						
織物・衣服・身の回り品小売業	28,481	29,033						
飲食品小売業	98,718	100,630						
飲食店	-	-						
機械器具小売業	132,643	135,212						
その他の小売業	147,135	149,985						
無店舗小売業	27,241	27,769						

			販売額	デフレータ補正值	販売額	デフレータ補正值	販売額	デフレータ補正值
	販売額	デフレータ補正值						
合計								
卸売業計								
小売業計								
各種商品小売業								
織物・衣服・身の回り品小売業								
飲食品小売業								
飲食店								
機械器具小売業								
その他の小売業								
無店舗小売業								

注) デフレータ修正値は令和2年を100.0として算出



C0202-5 将来商業販売額

前項で示した平成28年までの商業販売額の実績値を基に、将来的な商業販売額を推計すると、各推計とも令和2年以降も減少が続き、令和17年には平均して100億円程度まで下がる推計となっている。

表2-8 将来商業販売額（集計表）

単位：百万円

年次	平成16年 (2004年)	平成19年 (2007年)	平成26年 (2014年)	平成28年 (基準年)	令和2年 (2020年)	令和7年 (2025年)	令和12年 (2030年)	令和17年 (2035年)
実績値	1,868,266	1,477,975	1,492,523	1,685,000				
直線式					1,218,590	971,970	725,360	478,750
対数曲線式					1,355,790	1,238,450	1,136,010	1,045,110
指数曲線式					1,340,930	1,189,890	1,055,860	936,930
幾何曲線式					1,440,400	1,362,040	1,297,120	1,242,110

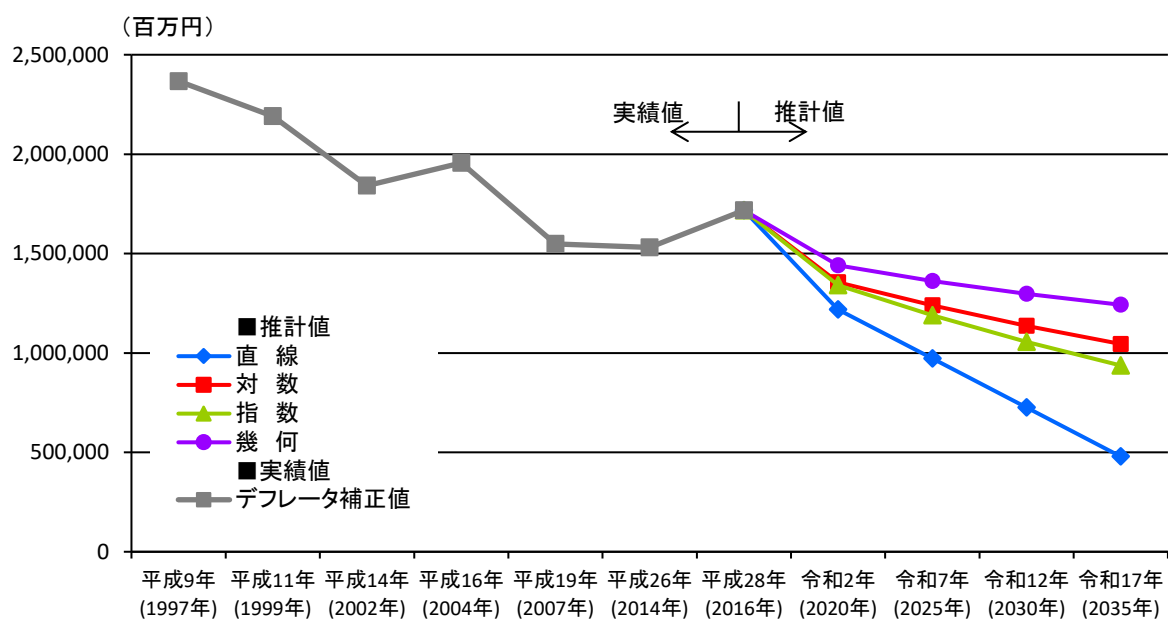


図2-3 商業販売額の推移

### 3. 土地利用

#### C0301 区域区分の状況

長野都市計画では、これまで区域区分については第6回までの変更を行っていたが、川中島町御厨地区においては、交通量の多い主要地方道長野上田線に面する交通利便性が高い地区であり、沿道には商業・流通施設が集積し、また後背地には住宅地が形成されており、既に市街化が図られていることから、令和4年5月23日に区域区分の変更（第7回定期見直し）を行った。

表3-1 C0301\_区域区分の状況（集計表）

（長野市HP及び国勢調査（基準日：令和4年8月31日））

区域区分 （告知日）	当初 （S46.1.28）	第1回変更 （S54.9.10）	第2回変更 （S61.8.14）	第3回変更 （H5.6.24）	第4回変更 （H11.8.12）	第5回変更 （H16.5.13）	第6回変更 （H24.1.26）	第7回変更 （R4.5.23）
	ha	ha	ha	ha	ha	ha	ha	ha
都市計画区域	18,895	18,895	18,895	18,895	18,895	18,895	20,161	20,161
市街化区域	4,730	5,055	5,423	5,602	5,691	5,692	5,948	5,953
市街化調整区域	14,165	13,840	13,472	13,293	13,204	13,203	14,213	14,208

#### C0302 土地利用現況

長野都市計画区域における土地利用現況の面積及び構成比をみると、自然的土地利用は11,011.1ha（54.6%）であり、都市的土地利用は9,149.9ha（45.4%）となっている。

市街化区域では、自然的土地利用が470.4ha（7.9%）に対して、都市的土地利用が5,482.3ha（92.1%）と大部分を占めている。その内の約6割以上が住宅用地等の「宅地」であり、残りが「道路用地」や「公共・公益用地」として利用されている。なお、市街化区域内における「その他の空地」は、主に駐車場としての利用が多いが、近年では太陽光発電施設用地が増えつつある。

市街化調整区域では、自然的土地利用が10,540.7ha（74.2%）であり、その内の約8割が「農地」と「山林」が占めており、都市的土地利用は3,667.6ha（25.8%）である。

飯綱高原都市計画区域は、山間地域であり「山林」を主とした自然的土地利用が区域全体の79.0%（1,090.8ha）を占めている。なお、都市的土地利用面積の約4割を占める「その他の空地」の大部分はゴルフ場としての利用である。

表3-2 C0302\_土地利用現況（区域単位集計表）

（長野市調査（基準日：令和4年3月31日））

区域区分	自然的土地利用					都市的土地利用						
	農地		山林	水面	その他の自然地	宅地			農林漁業施設用地	公益施設用地	道路用地	交通施設用地
	田	畑				住宅用地	商業用地	工業用地				
ha	ha	ha	ha	ha	ha	ha	ha	ha	ha	ha	ha	
長野都市計画区域	1,286.5	4,083.4	3,751.6	516.6	1,373.0	3,965.5	720.2	546.7	63.0	825.1	2,003.6	160.4
市街化区域	59.6	280.6	35.2	48.3	46.7	2,740.9	564.1	274.2	5.0	453.7	927.4	103.7
市街化調整区域	1,226.9	3,802.8	3,716.4	468.3	1,326.3	1,224.6	156.1	272.5	58.0	371.4	1,076.2	56.7
飯綱高原都市計画区域	2.2	58.8	939.1	39.5	51.2	65.1	28.6	1.2	2.1	7.0	53.7	0.2
非線引き用途地域	-	-	-	-	-	-	-	-	-	-	-	-
非線引き用途白地	-	-	-	-	-	-	-	-	-	-	-	-
居住誘導区域	53.5	257.3	33.9	42.4	36.5	2,773.3	482.7	133.0	4.7	404.3	950.2	72.3
都市機能誘導区域	3.0	17.4	1.5	7.5	2.3	541.6	163.8	26.2	0.3	177.0	241.9	50.1

区域区分	都市的土地利用							不明	合計	可住地	非可住地	低未利用土地
	交通施設用地	公共空地	その他公的施設用地	その他の空地①（ゴルフ場）	その他の空地②（太陽光発電のシステムを直接整備している土地）	その他の空地③（平面駐車場）	その他の空地④（その他の空地①～③以外の都市的土地利用）					
ha	ha	ha	ha	ha	ha	ha	ha	ha	ha	ha	ha	ha
長野都市計画区域	160.4	359.8	0.5	2.1	43.1	253.3	206.6	0.0	20,161	14,740.4	5,420.6	52.4
市街化区域	103.7	118.2	0.0	0.0	9.2	203.2	82.7	0.0	5,953	4,116.3	1,836.7	35.4
市街化調整区域	56.7	241.6	0.5	2.1	33.9	50.1	123.9	0.0	14,208	10,624.1	3,583.9	17.0
飯綱高原都市計画区域	0.2	18.9	0.1	104.3	0.0	0.6	7.4	0.0	1,380	1,203.3	176.7	0.0
非線引き用途地域	-	-	-	-	-	-	-	-	-	-	-	-
非線引き用途白地	-	-	-	-	-	-	-	-	-	-	-	-
居住誘導区域	72.3	110.9	0.0	0.0	7.6	200.3	73.5	0.0	5,636	3,974.0	1,662.0	66.0
都市機能誘導区域	50.1	65.2	0.0	0.0	0.0	100.5	13.1	0.0	1,411	859.0	552.0	19.3

注）非可住地は以下のとおりとする。

「水面」、「その他の自然地」、「商業用地」のうち、敷地面積が1ha以上の大規模施設用地、「公益施設用地」、「道路用地」、「交通施設用地」、「公共空地」、「その他公的施設用地」、これらのほか、土地利用状況に関係なくすべての工業専用地域

表3-3 C0302\_土地利用現況（小地域単位集計表）

（長野市調査（基準日：令和4年3月31日））

字・丁目名	田	畑	山林	水面	その他の 自然地	住宅用地	商業用地	工業用地	農林漁業 施設用地	公益施設 用地	道路用地	交通施設 用地	公共空地	その他 公的施設用地	その他の空地 ① (ゴルフ場)	その他の空地② (太陽光発電のシステムを 直接設置している 土地)	その他の空地 ③ (平面駐車場)	その他の空地④ (その他の空地①～③以 外の都市的土地利用)	不明	低未利用 土地
	ha	ha	ha	ha	ha	ha	ha	ha	ha	ha	ha	ha	ha	ha	ha	ha	ha	ha	ha	ha
大字西長野	0.0	3.2	3.1	0.2	0.1	17.5	1.0	0.1	0.1	11.0	5.2	0.0	0.1	0.0	0.0	0.1	0.9	0.2	0.0	0.6
新諏訪一丁目	0.0	1.4	0.0	0.0	0.4	10.1	0.9	0.0	0.0	2.2	2.3	0.0	0.0	0.0	0.0	0.0	0.6	0.2	0.0	0.3
新諏訪二丁目	0.0	1.4	0.8	0.0	0.0	4.8	0.2	0.0	0.0	0.2	1.2	0.0	0.0	0.0	0.0	0.1	0.2	0.1	0.0	0.1
大字長野	0.0	3.5	2.0	0.2	0.5	31.4	6.5	0.5	0.0	19.1	11.0	0.1	2.1	0.0	0.0	0.0	5.0	0.2	0.0	0.8
大字三輪	0.1	0.3	0.0	0.1	0.0	10.8	2.3	1.1	0.0	3.5	4.7	3.3	0.0	0.0	0.0	0.0	2.5	0.1	0.0	0.2
大字上松	0.0	0.0	0.7	0.0	0.0	0.1	0.0	0.0	0.0	0.7	0.6	0.0	0.0	0.0	0.0	0.0	0.0	0.2	0.0	0.0
上松一丁目	0.0	0.3	0.0	0.0	0.0	10.2	0.7	0.0	0.0	4.4	2.7	0.0	0.2	0.0	0.0	0.0	0.2	0.0	0.0	0.2
上松二丁目	0.1	1.4	2.1	0.2	0.5	20.5	0.6	0.0	0.0	2.6	5.3	0.0	2.3	0.0	0.0	0.0	0.9	0.4	0.0	0.7
上松三丁目	0.0	2.7	1.7	0.0	2.3	19.1	1.9	0.1	0.1	0.4	5.2	0.0	0.3	0.0	0.0	0.0	0.4	0.7	0.0	0.4
上松四丁目	0.3	0.4	0.0	0.0	0.0	19.6	2.0	0.2	0.0	3.9	5.9	0.0	0.3	0.0	0.0	0.0	1.5	0.4	0.0	0.4
上松五丁目	0.0	0.5	0.3	0.0	0.0	6.3	0.2	0.2	0.0	0.5	1.7	0.0	0.0	0.0	0.0	0.0	0.3	0.2	0.0	0.1
箱清水一丁目	0.0	0.2	0.2	0.0	0.0	5.3	0.1	0.0	0.0	6.2	3.4	0.0	5.2	0.0	0.0	0.0	0.2	0.2	0.0	0.1
箱清水二丁目	0.1	0.2	0.0	0.1	0.2	12.5	0.5	0.0	0.0	0.9	2.9	0.0	0.0	0.0	0.0	0.0	2.0	0.1	0.0	0.7
箱清水三丁目	0.0	2.2	8.9	0.3	0.5	6.0	0.2	0.0	0.0	6.2	1.9	0.0	0.2	0.0	0.0	0.0	0.2	0.2	0.0	0.6
東鶴賀町	0.0	0.0	0.0	0.0	0.0	2.8	1.2	0.0	0.0	0.1	1.4	0.4	0.0	0.0	0.0	0.0	0.9	0.1	0.0	0.0
早苗町	0.0	0.0	0.0	0.0	0.0	1.5	0.6	0.2	0.0	0.2	1.0	0.1	0.0	0.0	0.0	0.0	0.9	0.1	0.0	0.1
柳町	0.0	0.0	0.0	0.0	0.0	2.6	1.6	0.1	0.0	0.5	1.7	0.5	0.1	0.0	0.0	0.0	0.5	0.0	0.0	0.0
厩町	0.0	0.0	0.0	0.1	0.0	4.2	1.5	0.1	0.0	1.4	2.0	0.9	0.3	0.0	0.0	0.0	0.8	0.1	0.0	0.1
大字鶴賀	0.0	0.4	0.1	0.6	0.1	45.2	25.9	1.4	0.0	13.8	29.6	5.8	1.1	0.0	0.0	0.0	19.4	1.0	0.0	1.5
南千歳一丁目	0.0	0.0	0.0	0.0	0.0	0.1	2.8	0.0	0.0	0.1	2.1	0.3	0.1	0.0	0.0	0.0	0.4	0.1	0.0	0.0
南千歳二丁目	0.0	0.0	0.0	0.0	0.0	0.6	0.8	0.0	0.0	0.1	1.6	0.0	0.0	0.0	0.0	0.0	0.2	0.0	0.0	0.0
大字南長野	0.0	0.5	0.0	1.0	0.3	28.3	20.5	0.3	0.0	16.6	16.0	0.9	0.1	0.0	0.0	0.0	8.7	0.6	0.0	0.6

（長野市調査（基準日：令和4年3月31日））

字・丁目名	田	畑	山林	水面	その他の 自然地	住宅用地	商業用地	工業用地	農林漁業 施設用地	公益施設 用地	道路用地	交通施設 用地	公共空地	その他 公的施設用地	その他の空地 ① (ゴルフ場)	その他の空地② (太陽光発電のシステムを 直接設置している 土地)	その他の空地 ③ (平面駐車場)	その他の空地④ (その他の空地①～③以 外の都市的土地利用)	不明	低未利用 土地
	ha	ha	ha	ha	ha	ha	ha	ha	ha	ha	ha	ha	ha	ha	ha	ha	ha	ha	ha	ha
大字中御所	0.0	0.0	0.0	0.2	0.0	6.3	7.4	0.0	0.0	2.2	4.3	1.0	0.0	0.0	0.0	0.0	3.8	0.0	0.0	0.2
中御所西四丁目	0.0	0.0	0.0	0.0	0.0	0.2	0.5	0.0	0.0	0.0	0.1	0.0	0.0	0.0	0.0	0.0	0.0	0.0	0.0	0.0
中御所一丁目	0.0	0.0	0.0	0.0	0.0	3.5	4.0	0.7	0.0	0.7	3.8	1.8	0.0	0.0	0.0	0.0	1.6	0.1	0.0	0.0
中御所二丁目	0.0	0.0	0.0	0.0	0.0	6.4	0.5	0.1	0.0	0.3	3.7	0.9	0.2	0.0	0.0	0.0	1.2	0.4	0.0	0.3
中御所三丁目	0.0	0.0	0.0	0.0	0.0	1.2	3.0	1.6	0.0	0.6	1.7	0.9	0.0	0.0	0.0	0.0	0.7	0.2	0.0	0.0
中御所四丁目	0.1	0.4	0.0	0.0	0.2	6.0	1.8	1.9	0.0	0.7	2.4	0.0	0.2	0.0	0.0	0.0	1.2	0.0	0.0	0.2
中御所五丁目	0.0	0.4	0.0	0.0	0.2	5.2	2.3	0.1	0.0	1.7	2.2	0.0	0.1	0.0	0.0	0.0	0.5	0.2	0.0	0.0
大字若里	0.0	0.0	0.0	0.0	0.0	0.0	0.0	0.1	0.0	0.0	0.0	0.0	0.0	0.0	0.0	0.0	0.0	0.0	0.0	0.0
大字川合新田	2.0	6.8	0.0	0.3	0.4	24.5	11.4	11.5	0.1	5.5	9.1	0.0	1.6	0.0	0.0	0.2	1.6	0.9	0.0	0.7
大字箱葉	3.1	8.4	0.1	1.5	0.4	95.8	25.4	8.8	0.0	9.4	28.4	0.1	0.5	0.0	0.0	0.1	7.4	3.7	0.0	1.8
大字栗田	0.3	1.6	0.0	0.2	0.0	47.6	8.1	1.8	0.0	9.6	21.5	3.3	2.3	0.0	0.0	0.0	8.8	3.0	0.0	0.8
若里一丁目	0.0	0.4	0.0	0.0	0.0	13.8	3.3	0.3	0.0	5.4	3.7	0.0	5.0	0.0	0.0	0.0	1.5	0.2	0.0	0.2
若里二丁目	0.1	0.7	0.0	0.1	0.0	8.8	0.5	0.0	0.0	0.5	1.3	0.0	0.0	0.0	0.0	0.0	0.6	0.0	0.0	0.0
若里三丁目	0.0	0.5	0.0	0.0	0.0	8.1	1.8	0.1	0.0	3.8	2.8	0.0	0.0	0.0	0.0	0.0	0.8	0.1	0.0	0.2
若里四丁目	0.0	0.6	0.0	0.1	0.0	9.7	1.6	0.1	0.0	8.5	3.5	0.0	0.0	0.0	0.0	0.0	1.4	0.2	0.0	0.0
若里五丁目	0.0	0.6	0.0	0.3	0.1	7.7	0.8	0.1	0.0	3.0	5.0	0.0	0.3	0.0	0.0	0.0	0.4	0.2	0.0	0.0
若里六丁目	0.0	0.0	0.0	0.2	0.0	2.7	1.6	2.0	0.0	3.0	3.0	0.0	2.4	0.0	0.0	0.0	2.1	0.0	0.0	0.0
若里七丁目	0.0	0.1	0.0	0.0	0.0	0.6	4.7	2.2	0.0	1.1	2.4	0.0	0.1	0.0	0.0	0.0	1.2	0.0	0.0	0.2
アークス	0.0	0.0	0.0	0.0	0.3	0.0	5.7	0.3	0.0	0.4	3.0	0.1	0.1	0.0	0.0	0.0	0.6	0.0	0.0	0.0
大字高田	1.4	5.2	0.0	2.3	0.2	98.9	27.2	3.6	0.0	10.6	29.0	0.2	1.3	0.0	0.0	0.0	7.0	3.1	0.0	2.3
北条町	0.0	0.1	0.0	0.0	0.0	2.2	0.4	0.4	0.0	0.0	0.6	0.1	0.0	0.0	0.0	0.0	0.4	0.1	0.0	0.0
大字平林	0.0	0.1	0.0	0.3	0.0	1.6	0.6	0.9	0.0	0.8	1.4	0.0	0.2	0.0	0.0	0.0	0.3	0.2	0.0	0.0

表3-3 C0302\_土地利用現況（小地域単位集計表）

（長野市調査（基準日：令和4年3月31日））

字・丁目名	田	畑	山林	水面	その他の 自然地	住宅用地	商業用地	工業用地	農林漁業 施設用地	公益施設 用地	道路用地	交通施設 用地	公共空地	その他 公的施設用地	その他の空地 ① (ゴルフ場)	その他の空地② (太陽光発電のシステ ムを直接登録している 土地)	その他の空地 ③ (平面駐車 場)	その他の空地④ (その他の空地①～③以 外の都市的土地利用)	不明	低未利用 土地
	ha	ha	ha	ha	ha	ha	ha	ha	ha	ha	ha	ha	ha	ha	ha	ha	ha	ha	ha	ha
南高田一丁目	0.7	0.4	0.0	0.1	0.0	3.0	1.7	0.2	0.0	0.0	1.9	0.0	0.5	0.0	0.0	0.0	0.2	0.0	0.0	0.0
南高田二丁目	0.0	0.1	0.0	0.1	0.0	2.8	2.8	0.0	0.0	0.4	1.5	0.0	0.2	0.0	0.0	0.0	0.5	0.1	0.0	0.0
大字南長池	0.1	0.4	0.0	0.3	0.1	6.3	10.8	6.3	0.0	0.9	5.4	0.0	0.2	0.0	0.0	0.0	1.1	0.3	0.0	0.1
大字西尾孫部	0.4	2.0	0.0	0.8	0.6	24.0	7.5	0.4	0.0	2.2	10.2	0.0	0.8	0.0	0.0	0.0	1.7	0.4	0.0	0.0
若宮一丁目	0.1	0.1	0.0	0.1	0.1	4.0	0.3	0.4	0.0	0.1	1.0	0.0	0.0	0.0	0.0	0.0	0.1	0.0	0.0	0.0
若宮二丁目	0.2	0.4	0.0	0.1	0.0	3.6	1.3	0.1	0.0	0.0	1.3	0.0	0.2	0.0	0.0	0.0	0.1	0.1	0.0	0.0
大字東和田	1.2	3.5	0.0	0.5	0.3	27.6	14.4	3.5	0.0	4.4	10.7	0.0	8.7	0.0	0.0	0.3	4.1	0.8	0.0	0.6
大字西和田	0.0	0.0	0.0	0.0	0.0	0.1	1.1	0.0	0.0	0.1	0.7	0.0	0.2	0.0	0.0	0.0	0.1	0.2	0.0	0.0
西和田一丁目	0.8	0.9	0.0	0.2	0.0	9.5	2.8	3.1	0.0	2.4	4.1	0.0	0.1	0.0	0.0	0.0	1.3	0.6	0.0	0.5
西和田二丁目	0.0	1.1	0.0	0.1	0.0	10.9	0.4	0.2	0.0	0.6	2.9	21.7	1.8	0.0	0.0	0.0	0.6	0.2	0.0	0.2
平林一丁目	0.1	0.5	0.0	2.1	0.3	11.5	1.5	0.0	0.0	0.2	4.2	0.0	0.2	0.0	0.0	0.0	0.6	0.1	0.0	0.1
平林二丁目	0.1	0.1	0.0	0.0	0.0	5.7	1.6	0.9	0.0	1.5	1.7	0.0	0.0	0.0	0.0	0.0	0.7	0.2	0.0	0.0
三輪一丁目	0.0	0.0	0.0	0.0	0.0	8.7	3.9	0.5	0.0	4.4	3.4	0.3	0.0	0.0	0.0	0.0	1.3	0.1	0.0	0.1
三輪二丁目	0.0	1.4	0.0	0.1	0.2	16.7	2.0	0.4	0.0	0.5	3.3	0.2	0.0	0.0	0.0	0.0	1.0	0.3	0.0	0.1
三輪三丁目	0.0	0.3	0.0	0.0	0.0	9.8	0.4	0.1	0.0	0.5	1.8	0.5	0.4	0.0	0.0	0.0	0.8	0.1	0.0	0.1
三輪四丁目	0.0	0.0	0.0	0.1	0.0	9.8	0.2	0.4	0.0	0.7	1.8	0.4	0.0	0.0	0.0	0.0	0.8	0.2	0.0	0.3
三輪五丁目	0.0	0.0	0.0	0.2	0.0	9.6	0.8	0.0	0.0	0.8	2.8	0.6	0.2	0.0	0.0	0.0	1.0	0.2	0.0	0.0
三輪六丁目	0.0	0.0	0.0	0.0	0.0	13.7	1.2	0.1	0.0	1.8	3.7	0.3	0.1	0.0	0.0	0.0	1.5	0.1	0.0	0.1
三輪七丁目	0.0	0.0	0.0	0.1	0.0	2.2	0.3	0.1	0.0	0.1	2.0	0.0	0.0	0.0	0.0	0.0	0.6	0.1	0.0	0.0
三輪八丁目	0.1	0.6	0.0	0.2	0.0	26.3	0.7	0.5	0.0	6.9	6.0	0.1	1.2	0.0	0.0	0.0	1.0	0.4	0.0	0.2
三輪九丁目	0.0	0.8	0.0	0.0	0.0	24.0	2.3	0.2	0.0	2.8	4.9	0.2	0.1	0.0	0.0	0.0	1.1	0.3	0.0	0.2
三輪十丁目	0.1	0.4	0.0	0.0	0.0	12.9	0.7	0.0	0.0	0.8	3.0	0.0	0.0	0.0	0.0	0.0	0.5	0.1	0.0	0.2

（長野市調査（基準日：令和4年3月31日））

字・丁目名	田	畑	山林	水面	その他の 自然地	住宅用地	商業用地	工業用地	農林漁業 施設用地	公益施設 用地	道路用地	交通施設 用地	公共空地	その他 公的施設用地	その他の空地 ① (ゴルフ場)	その他の空地② (太陽光発電のシステ ムを直接登録している 土地)	その他の空地 ③ (平面駐車 場)	その他の空地④ (その他の空地①～③以 外の都市的土地利用)	不明	低未利用 土地
	ha	ha	ha	ha	ha	ha	ha	ha	ha	ha	ha	ha	ha	ha	ha	ha	ha	ha	ha	ha
吉田一丁目	0.0	0.5	0.0	0.0	0.0	18.6	2.8	0.1	0.0	1.7	5.1	0.0	0.2	0.0	0.0	0.0	1.5	0.4	0.0	0.0
吉田二丁目	0.0	0.5	0.0	0.3	0.6	29.5	2.7	0.3	0.0	5.4	8.4	0.0	0.5	0.0	0.0	0.0	1.8	0.2	0.0	0.0
吉田三丁目	0.0	0.4	0.0	0.7	0.6	13.1	2.7	0.9	0.0	5.4	5.4	2.8	1.1	0.0	0.0	0.0	1.5	0.6	0.0	0.0
吉田四丁目	0.2	0.4	0.0	0.1	0.1	18.0	3.1	1.0	0.0	6.2	5.8	1.6	0.1	0.0	0.0	0.0	1.9	0.8	0.0	0.9
吉田五丁目	0.5	1.2	0.0	0.3	0.0	24.9	2.6	0.3	0.0	1.3	8.1	0.0	8.9	0.0	0.0	0.0	0.7	0.2	0.0	0.0
桐原一丁目	0.1	0.3	0.0	0.2	0.1	9.8	3.3	1.2	0.0	0.6	2.6	0.5	0.2	0.0	0.0	0.0	1.1	1.0	0.0	0.1
桐原二丁目	0.0	0.2	0.0	0.1	0.0	7.3	0.7	2.4	0.0	2.5	4.0	7.8	0.0	0.0	0.0	0.0	0.5	0.4	0.0	0.1
中継一丁目	0.0	0.4	0.0	0.0	0.1	7.6	1.2	2.8	0.0	0.6	2.5	0.0	0.0	0.0	0.0	0.0	0.6	0.1	0.0	0.0
中継二丁目	0.4	1.3	0.0	0.6	0.0	12.8	0.7	0.1	0.1	0.4	5.1	3.0	0.3	0.0	0.0	0.0	0.3	0.5	0.0	0.0
大字富竹	0.9	8.3	0.0	0.4	1.4	47.2	1.3	5.9	0.1	1.6	9.5	0.6	0.2	0.0	0.0	0.1	0.8	0.5	0.0	0.2
大字金箱	0.0	1.5	0.1	0.0	0.0	10.7	0.2	0.7	0.0	1.9	2.7	0.4	0.1	0.0	0.0	0.1	0.3	0.2	0.0	0.1
大字下駒沢	0.2	4.3	0.3	0.1	0.2	19.5	0.3	5.5	0.0	4.8	5.0	0.0	0.1	0.0	0.0	0.0	0.3	0.3	0.0	0.2
大字上駒沢	0.4	3.4	0.0	1.6	1.2	25.5	0.8	0.2	0.0	1.2	6.7	1.3	0.6	0.0	0.0	0.0	0.6	0.7	0.0	0.1
大字三才	0.1	3.4	0.1	0.5	0.5	15.5	0.0	0.0	0.0	0.6	2.4	0.0	0.1	0.0	0.0	0.3	0.2	0.0	0.0	0.2
大字西三才	0.0	0.5	0.7	0.0	0.1	10.0	0.4	0.0	0.0	0.4	2.9	0.0	0.0	0.0	0.0	0.0	0.3	0.3	0.0	0.1
大字小島	0.1	2.1	0.0	0.4	0.1	18.9	3.6	2.2	0.0	0.4	5.3	0.0	0.2	0.0	0.0	0.1	0.7	0.3	0.0	0.1
大字柳原	0.6	3.4	0.0	1.0	0.4	30.4	6.8	5.8	0.1	2.0	13.9	0.6	2.1	0.0	0.0	0.0	1.8	1.8	0.0	0.4
大字村山	0.0	0.1	0.0	0.1	0.0	0.3	1.1	1.3	0.0	0.0	0.6	0.0	0.0	0.0	0.0	0.0	0.4	0.0	0.0	0.0
浅川東条	0.0	0.0	0.0	0.0	0.0	0.1	0.0	0.0	0.0	0.0	0.0	0.0	0.0	0.0	0.0	0.0	0.0	0.0	0.0	0.0
何去	0.0	0.0	0.0	0.0	0.0	0.4	0.0	0.0	0.0	0.0	0.1	0.0	0.0	0.0	0.0	0.0	0.0	0.0	0.0	0.0
浅川押田	0.0	1.1	0.0	0.4	0.2	7.0	0.0	0.0	0.0	0.4	1.6	0.0	0.0	0.0	0.0	0.0	0.1	0.1	0.0	0.2
浅川西条	0.2	0.4	0.0	0.3	0.0	15.4	0.0	0.0	0.1	0.4	4.6	0.0	0.6	0.0	0.0	0.0	0.4	0.1	0.0	0.1

表3-3 C0302\_土地利用現況（小地域単位集計表）

（長野市調査（基準日：令和4年3月31日））

字・丁目名	田	畑	山林	水面	その他の 自然地	住宅用地	商業用地	工業用地	農林漁業 施設用地	公益施設 用地	道路用地	交通施設 用地	公共空地	その他 公的施設用地	その他の空地 ① （ゴルフ場）	その他の空地② （太陽光発電のシステ ムを直接設置している 土地）	その他の空地 ③ （平面駐車場）	その他の空地④ （その他の空地①～③以 外の都市的土地利用）	不明	低未利用 土地
	ha	ha	ha	ha	ha	ha	ha	ha	ha	ha	ha	ha	ha	ha	ha	ha	ha	ha	ha	ha
浅川一丁目	0.0	0.1	0.0	0.0	0.0	2.5	0.0	0.0	0.0	0.1	0.6	0.0	0.2	0.0	0.0	0.0	0.0	0.0	0.0	0.0
浅川二丁目	0.0	0.0	0.0	0.0	0.0	3.8	0.0	0.0	0.0	0.0	0.9	0.0	0.0	0.0	0.0	0.0	0.0	0.0	0.0	0.0
浅川三丁目	0.0	0.0	0.0	0.0	0.0	1.8	0.0	0.0	0.0	0.0	0.5	0.0	0.0	0.0	0.0	0.0	0.0	0.0	0.0	0.0
浅川四丁目	0.0	0.0	0.0	0.0	0.0	2.3	0.0	0.0	0.0	0.1	0.9	0.0	0.1	0.0	0.0	0.0	0.0	0.0	0.0	0.0
浅川五丁目	0.0	0.0	0.0	0.0	0.0	0.9	0.0	0.0	0.0	0.0	0.2	0.0	0.0	0.0	0.0	0.0	0.0	0.0	0.0	0.0
神楽橋	0.1	0.4	0.0	0.2	0.0	8.3	0.2	0.0	0.0	0.4	2.4	0.0	2.1	0.0	0.0	0.0	0.2	0.1	0.0	0.0
屋敷田	0.0	0.0	0.0	0.0	0.0	6.5	0.0	0.0	0.0	3.0	1.8	0.0	0.1	0.0	0.0	0.0	0.1	0.0	0.0	0.0
大字大豆島	4.6	7.9	0.0	1.0	1.3	57.0	17.3	14.8	0.2	17.7	21.8	0.0	0.4	0.0	0.0	1.4	2.1	3.0	0.0	0.4
大字風間	0.4	1.9	0.0	0.3	0.0	20.1	1.3	3.8	0.0	3.4	11.1	0.0	0.1	0.0	0.0	0.0	0.6	0.4	0.0	0.0
松岡一丁目	0.1	0.9	0.0	0.0	0.1	10.6	0.5	0.1	0.0	0.4	2.2	0.0	0.3	0.0	0.0	0.1	0.3	0.4	0.0	0.0
松岡二丁目	0.8	2.7	0.0	0.2	0.0	6.9	5.8	4.9	0.0	10.6	6.4	0.0	0.1	0.0	0.0	0.0	1.5	0.8	0.0	0.1
大字屋島	0.0	0.0	0.2	0.1	0.2	0.0	1.2	6.4	0.0	0.1	0.4	0.0	0.0	0.0	0.0	0.0	0.0	0.0	0.0	0.0
大字北長池	0.3	0.7	0.0	0.5	0.2	8.7	8.8	6.8	0.0	6.0	6.5	0.0	0.2	0.0	0.0	0.0	1.9	0.4	0.0	0.0
大字北尾猿部	1.3	2.2	0.0	0.4	0.3	23.3	5.9	4.3	0.0	3.1	8.2	0.2	0.4	0.0	0.0	0.1	3.0	0.7	0.0	0.3
大字石波	0.2	2.1	0.0	0.6	0.2	23.2	6.8	5.5	0.0	1.5	7.8	0.0	3.9	0.0	0.0	0.1	2.7	0.7	0.0	0.0
大字南堀	0.0	2.7	0.0	0.2	0.0	23.7	0.7	0.6	0.0	5.8	5.2	0.6	0.3	0.0	0.0	0.0	1.0	0.2	0.0	0.5
大字北堀	0.1	2.3	0.0	0.2	0.1	26.4	1.8	0.0	0.0	2.7	4.5	0.3	0.1	0.0	0.0	0.0	0.9	0.1	0.0	0.2
桜新町	0.0	0.0	0.0	0.0	0.0	8.4	0.4	0.0	0.0	0.3	2.4	0.0	0.1	0.0	0.0	0.0	0.4	0.0	0.0	0.0
大字徳間	0.2	1.5	0.0	0.6	1.3	16.8	4.8	0.2	0.0	15.7	9.8	0.0	0.7	0.0	0.0	0.0	2.1	0.9	0.0	0.0
大字若槻団地	0.0	0.1	0.1	0.4	0.3	28.1	0.0	0.0	0.0	0.8	8.7	0.0	1.3	0.0	0.0	0.0	0.3	0.1	0.0	0.0
大字若槻東条	0.6	1.3	0.2	0.6	0.1	15.0	2.1	0.4	0.7	0.9	5.2	0.0	0.5	0.0	0.0	0.1	1.2	1.1	0.0	0.0
上野一丁目	0.1	0.2	0.0	0.0	0.1	2.8	0.0	0.1	0.0	0.1	0.6	0.0	0.0	0.0	0.0	0.0	0.0	0.2	0.0	0.2

（長野市調査（基準日：令和4年3月31日））

字・丁目名	田	畑	山林	水面	その他の 自然地	住宅用地	商業用地	工業用地	農林漁業 施設用地	公益施設 用地	道路用地	交通施設 用地	公共空地	その他 公的施設用地	その他の空地 ① （ゴルフ場）	その他の空地② （太陽光発電のシステ ムを直接設置している 土地）	その他の空地 ③ （平面駐車場）	その他の空地④ （その他の空地①～③以 外の都市的土地利用）	不明	低未利用 土地
	ha	ha	ha	ha	ha	ha	ha	ha	ha	ha	ha	ha	ha	ha	ha	ha	ha	ha	ha	ha
上野二丁目	0.0	0.4	4.3	0.0	0.0	5.9	0.0	0.0	0.0	8.7	2.4	0.0	3.1	0.0	0.0	0.0	0.2	0.0	0.0	0.0
上野三丁目	0.0	0.2	0.2	0.1	0.1	13.4	0.1	0.0	0.0	0.1	3.3	0.0	0.5	0.0	0.0	0.0	0.2	0.1	0.0	0.7
稲田一丁目	0.0	1.1	0.0	0.4	0.4	13.3	4.7	0.0	0.0	0.4	5.7	0.0	0.9	0.0	0.0	0.0	0.6	0.1	0.0	0.4
稲田二丁目	0.3	2.0	0.0	0.4	0.9	22.5	2.0	0.0	0.0	0.2	7.1	0.0	1.3	0.0	0.0	0.1	0.7	0.4	0.0	0.5
稲田三丁目	0.1	1.7	0.0	0.5	0.9	13.0	2.1	0.4	0.0	1.0	7.2	0.1	0.5	0.0	0.0	0.0	1.2	0.5	0.0	0.0
稲田四丁目	0.0	0.2	0.0	0.1	0.7	3.3	0.1	0.2	0.0	0.0	1.4	1.3	0.1	0.0	0.0	0.0	0.1	0.1	0.0	0.0
徳間一丁目	0.1	0.7	0.1	0.8	0.2	9.5	2.3	0.1	0.0	0.3	3.0	0.0	0.4	0.0	0.0	0.0	0.5	0.1	0.0	0.0
檀田一丁目	0.0	0.5	0.0	0.1	0.1	2.2	0.0	0.0	0.0	0.1	0.4	0.0	0.0	0.0	0.0	0.0	0.0	0.0	0.0	0.2
檀田二丁目	0.4	2.3	0.0	0.4	0.3	9.7	3.5	0.1	0.1	0.7	5.6	0.0	0.7	0.0	0.0	0.1	1.1	0.1	0.0	0.1
大字大町	0.0	0.0	0.0	0.0	0.0	0.0	0.3	3.4	0.0	0.0	1.1	0.0	0.0	0.0	0.0	0.0	0.0	0.2	0.0	0.0
大字穂保	0.0	0.0	0.0	0.2	0.1	0.0	0.1	4.9	0.0	0.0	0.9	0.0	0.0	0.0	0.0	0.0	0.0	0.0	0.0	0.0
大字平架	0.0	4.3	2.7	0.1	0.4	6.2	0.0	0.0	0.0	0.0	1.7	0.0	0.1	0.0	0.0	0.8	0.2	0.7	0.0	0.0
大字小栗見	0.3	1.4	0.2	0.1	0.2	14.8	0.1	0.3	0.0	0.7	3.2	0.0	0.0	0.0	0.0	0.0	1.8	0.5	0.0	0.9
大字安茂里	0.7	8.8	2.4	0.7	1.6	93.5	9.0	9.0	0.1	9.0	4.5	6.2	1.2	0.0	0.0	0.3	4.2	2.6	0.0	0.0
平架台	0.0	0.3	0.2	0.0	0.0	5.0	0.0	0.0	0.0	0.0	1.3	0.0	0.1	0.0	0.0	0.0	0.0	0.0	0.0	0.0
宮沖	0.0	0.5	0.0	0.1	0.1	12.6	0.2	0.0	0.0	0.3	2.8	0.8	0.2	0.0	0.0	0.0	0.4	0.0	0.0	0.2
伊勢宮一丁目	0.0	0.8	0.0	0.1	0.0	10.2	0.3	0.0	0.0	0.4	2.7	0.0	0.1	0.0	0.0	0.0	0.3	0.1	0.0	0.0
伊勢宮二丁目	0.2	0.1	0.0	0.0	0.0	9.7	1.1	0.1	0.0	0.6	2.1	0.0	0.2	0.0	0.0	0.0	0.2	0.0	0.0	0.0
安茂里小市一丁目	0.9	1.4	0.1	0.3	0.6	11.6	1.8	1.7	0.0	0.3	4.5	1.2	0.2	0.0	0.0	0.0	0.5	0.3	0.0	0.0
安茂里小市二丁目	0.1	1.6	0.0	0.1	0.0	10.1	0.8	0.2	0.0	0.4	3.3	0.0	0.3	0.0	0.0	0.2	0.1	0.3	0.0	0.1
安茂里小市三丁目	0.6	2.3	0.7	0.1	0.0	16.0	0.4	0.4	0.1	1.9	4.4	0.1	0.4	0.0	0.0	0.7	0.8	0.1	0.0	0.5
安茂里小市四丁目	0.4	1.7	0.6	0.0	0.3	8.5	0.0	0.2	0.0	0.1	2.6	0.0	0.1	0.0	0.0	0.7	0.2	0.6	0.0	0.1

表3-3 C0302\_土地利用現況（小地域単位集計表）

（長野市調査（基準日：令和4年3月31日））

字・丁目名	田	畑	山林	水面	その他の 自然地	住宅用地	商業用地	工業用地	農林漁業 施設用地	公益施設 用地	道路用地	交通施設 用地	公共空地	その他 公的施設用地	その他の空地 ① （ゴルフ場）	その他の空地② （太陽光発電のシステ ムを直接設置している 土地）	その他の空地 ③ （平面駐車 場）	その他の空地④ （その他の空地①～③以 外の都市的土地利用）	不明	低未利用 土地
	ha	ha	ha	ha	ha	ha	ha	ha	ha	ha	ha	ha	ha	ha	ha	ha	ha	ha	ha	ha
差出南一丁目	0.0	0.1	0.0	0.1	0.0	3.3	1.1	3.5	0.0	0.1	1.2	0.1	0.5	0.0	0.0	0.0	0.2	0.5	0.0	0.2
差出南二丁目	0.4	0.3	0.0	0.1	0.0	7.9	1.2	1.8	0.0	0.3	2.4	0.1	0.1	0.0	0.0	0.0	0.4	0.1	0.0	0.1
差出南三丁目	0.1	0.1	0.0	0.0	0.1	1.9	1.6	0.0	0.0	8.6	2.0	0.0	0.1	0.0	0.0	0.0	0.2	0.1	0.0	0.0
伊勢宮三丁目	0.0	0.2	0.0	0.0	0.0	5.0	0.1	0.0	0.0	0.1	1.5	0.0	0.1	0.0	0.0	0.0	0.1	0.4	0.0	0.1
篠ノ井布施五明	0.3	6.3	0.0	1.2	2.4	46.0	5.3	1.6	0.2	7.1	17.2	0.5	3.1	0.0	0.0	0.0	2.0	2.4	0.0	1.2
篠ノ井布施高田	1.1	5.3	0.1	0.4	0.2	55.1	8.2	3.0	0.2	12.7	16.2	5.7	0.7	0.0	0.0	0.0	4.3	1.5	0.0	0.4
篠ノ井御幣川	4.2	5.5	0.1	0.8	1.0	34.6	11.0	7.9	0.1	5.8	11.5	4.0	1.0	0.0	0.0	0.0	2.3	1.4	0.0	0.5
篠ノ井横田	0.0	0.1	0.0	0.0	0.0	0.4	0.1	0.1	0.0	0.0	0.2	0.0	0.0	0.0	0.0	0.0	0.0	0.0	0.0	0.0
篠ノ井金	2.2	3.3	0.0	0.5	0.0	25.1	8.7	5.3	0.3	6.4	8.0	0.0	5.8	0.0	0.0	0.0	2.6	0.6	0.0	0.3
篠ノ井塩崎	0.6	10.1	0.0	0.3	1.0	41.6	1.2	1.7	0.3	4.9	9.6	0.5	0.6	0.0	0.0	0.0	0.6	0.4	1.0	0.0
篠ノ井岡田	1.6	3.7	0.0	0.1	0.0	13.3	1.8	7.4	0.0	0.1	4.4	1.6	0.2	0.0	0.0	0.0	0.3	0.5	0.0	0.1
篠ノ井二ツ柳	0.1	3.0	0.0	0.6	1.5	31.7	0.4	0.8	0.1	4.6	9.8	4.1	0.6	0.0	0.0	0.0	0.7	0.9	0.0	0.5
みこと川	0.0	0.4	0.0	0.2	0.2	5.6	0.2	0.1	0.0	0.1	2.4	0.7	0.4	0.0	0.0	0.1	0.4	0.4	0.0	0.0
篠ノ井小森	0.0	0.2	0.0	0.0	0.0	5.2	2.9	0.7	0.0	0.0	2.9	0.0	0.1	0.0	0.0	0.0	0.2	0.1	0.0	0.3
篠ノ井東福寺	0.1	0.6	0.1	0.1	0.1	9.8	1.8	0.0	0.0	0.9	3.2	0.0	0.4	0.0	0.0	0.0	0.2	0.0	0.0	0.0
東厩南	0.0	0.1	0.0	0.1	0.0	8.4	0.1	0.0	0.0	0.0	2.6	0.0	0.4	0.0	0.0	0.0	0.1	0.1	0.0	0.0
篠ノ井杵淵	0.4	0.2	0.0	0.4	0.2	8.8	6.2	0.0	0.0	0.1	5.5	0.0	0.5	0.0	0.0	0.0	0.2	0.1	0.0	0.0
篠ノ井西寺尾	0.3	0.7	0.0	0.1	0.0	5.9	0.0	0.2	0.0	0.6	1.2	0.0	0.2	0.0	0.0	0.0	0.1	0.0	0.0	0.1
合戦場一丁目	0.0	0.4	0.0	0.0	0.0	3.4	0.2	0.0	0.0	0.1	0.9	0.0	0.0	0.0	0.0	0.0	0.1	0.1	0.0	0.0
合戦場二丁目	0.0	0.3	0.0	0.1	0.0	3.0	1.9	0.2	0.0	0.1	1.5	0.0	1.1	0.0	0.0	0.0	0.2	0.2	0.0	0.0
合戦場三丁目	0.0	0.0	0.0	0.1	0.0	1.8	2.2	0.4	0.0	0.1	0.7	0.1	0.0	0.0	0.0	0.0	0.2	0.0	0.0	0.0
神明	0.0	0.7	0.0	0.0	0.0	5.3	0.7	0.0	0.0	0.4	2.4	0.0	0.6	0.0	0.0	0.0	0.3	0.0	0.0	0.1

（長野市調査（基準日：令和4年3月31日））

字・丁目名	田	畑	山林	水面	その他の 自然地	住宅用地	商業用地	工業用地	農林漁業 施設用地	公益施設 用地	道路用地	交通施設 用地	公共空地	その他 公的施設用地	その他の空地 ① （ゴルフ場）	その他の空地② （太陽光発電のシステ ムを直接設置している 土地）	その他の空地 ③ （平面駐車 場）	その他の空地④ （その他の空地①～③以 外の都市的土地利用）	不明	低未利用 土地
	ha	ha	ha	ha	ha	ha	ha	ha	ha	ha	ha	ha	ha	ha	ha	ha	ha	ha	ha	ha
松代町松代	0.5	7.9	0.4	1.4	1.9	72.6	3.8	2.8	0.2	21.2	14.8	0.3	5.1	0.0	0.0	0.0	4.2	2.6	0.0	1.7
松代町城東	0.0	0.2	0.0	0.0	0.0	3.1	0.0	0.0	0.0	0.0	0.9	0.0	0.2	0.0	0.0	0.0	0.0	0.1	0.0	0.0
松代町清野	0.0	0.9	0.5	0.0	0.3	2.9	0.0	0.1	0.1	0.2	0.5	0.0	0.0	0.0	0.0	0.0	0.0	0.0	0.0	0.0
松代町西条	0.5	3.1	0.2	0.0	0.4	13.3	0.1	0.2	0.1	0.4	2.1	0.0	0.0	0.0	0.0	0.0	0.0	0.3	0.0	0.0
松代町東条	0.4	4.8	0.1	0.1	0.9	16.6	0.2	0.3	0.0	0.4	3.3	0.0	0.0	0.0	0.0	0.5	0.0	0.6	0.0	0.0
松代町東寺尾	1.2	1.7	0.0	0.6	1.6	7.6	0.6	0.7	0.2	2.6	2.3	0.0	0.0	0.0	0.0	0.0	0.2	0.1	0.4	0.1
松代町西寺尾	0.0	0.3	0.0	0.1	0.1	0.5	4.9	1.7	0.0	0.5	1.9	0.0	0.0	0.0	0.0	0.0	0.0	0.2	0.0	0.0
松代町城北	0.0	0.1	0.0	0.0	0.0	2.7	0.0	0.0	0.0	0.0	1.5	0.0	1.5	0.0	0.0	0.0	0.0	0.1	0.0	0.0
若穂橋内	0.0	5.6	0.0	1.1	1.1	38.3	12.1	9.4	0.0	4.7	19.7	0.1	1.0	0.0	0.0	0.0	0.8	1.6	0.0	0.0
川中島町今井	0.5	1.4	0.0	0.2	0.0	20.5	4.1	0.6	0.0	2.1	10.5	0.5	0.2	0.0	0.0	0.0	0.9	0.5	0.0	0.3
川中島町原	1.6	5.3	0.0	0.3	0.0	45.0	9.6	3.4	0.0	3.9	11.5	0.0	0.3	0.0	0.0	0.0	0.2	1.1	0.7	0.8
川中島町御厨1	0.2	1.6	0.0	0.3	0.1	16.1	10.3	2.1	0.4	2.3	5.2	0.0	0.1	0.0	0.0	0.0	0.0	0.3	0.0	0.3
川中島町御厨2	0.0	0.3	0.0	0.1	0.1	0.7	2.9	0.0	0.0	0.1	0.2	0.0	0.0	0.0	0.0	0.0	0.3	0.0	0.0	0.0
川中島町今里	0.1	0.2	0.0	0.0	0.0	2.6	0.2	0.1	0.0	0.0	0.5	0.0	0.0	0.0	0.0	0.0	0.2	0.0	0.0	0.1
川中島町上水廻	0.9	3.0	0.0	0.2	0.0	26.6	1.2	1.5	0.0	0.8	6.4	0.7	0.3	0.0	0.0	0.0	0.8	0.5	0.0	0.4
川中島町四ツ屋	0.8	3.9	0.0	0.5	1.0	36.4	0.3	0.1	0.2	0.4	8.3	2.3	0.7	0.0	0.0	0.0	0.2	1.1	0.4	0.2
里島	0.1	0.2	0.0	0.0	0.0	2.8	0.9	0.3	0.0	0.5	1.8	0.0	0.3	0.0	0.0	0.0	0.1	0.2	0.0	0.0
金井田	0.0	0.1	0.0	0.1	0.0	3.5	3.2	0.0	0.0	0.1	1.9	0.0	0.0	0.0	0.0	0.0	0.3	0.1	0.0	0.0
三本柳西一丁目	0.1	0.2	0.0	0.0	0.0	3.1	0.0	0.0	0.0	0.0	1.2	0.0	1.1	0.0	0.0	0.0	0.1	0.0	0.0	0.0
三本柳西二丁目	0.2	0.3	0.0	0.1	0.0	3.1	0.5	0.0	0.0	0.0	1.4	0.0	0.0	0.0	0.0	0.0	0.1	0.0	0.0	0.0
三本柳西三丁目	0.3	0.3	0.0	0.0	0.0	3.9	0.0	0.0	0.0	0.1	1.8	0.0	0.2	0.0	0.0	0.1	0.1	0.1	0.0	0.0
川中島町今井原	0.0	0.0	0.0	0.1	0.0	7.8	0.6	0.0	0.0	0.0	1.7	2.9	1.3	1.6	0.0	0.0	0.0	1.3	0.5	0.0

表3-3 C0302\_土地利用現況（小地域単位集計表）

（長野市調査（基準日：令和4年3月31日））

字・丁目名	田	畑	山林	水面	その他の 自然地	住宅用地	商業用地	工業用地	農林漁業 施設用地	公益施設 用地	道路用地	交通施設 用地	公共空地	その他 公的施設用地	その他の空地 ① （ゴルフ場）	その他の空地② （本籍先発電のシステ ムを直接整備している 土地）	その他の空地 ③ （平面駐車 場）	その他の空地④ （その他の空地①～③以 外の都市的土地利用）	不明	低未利用 土地
	ha	ha	ha	ha	ha	ha	ha	ha	ha	ha	ha	ha	ha	ha	ha	ha	ha	ha	ha	ha
青木島町青木島甲	0.0	0.0	0.0	0.0	0.0	0.0	0.1	0.0	0.0	0.0	0.0	0.0	0.0	0.0	0.0	0.0	0.0	0.0	0.0	0.0
青木島町青木島乙	0.1	1.0	0.0	0.1	0.2	19.5	2.3	0.3	0.0	0.6	2.8	0.0	0.4	0.0	0.0	0.0	1.2	0.4	0.0	0.0
青木島一丁目	0.0	0.3	0.0	0.1	0.1	13.1	2.2	0.1	0.0	0.5	4.1	0.0	0.9	0.0	0.0	0.0	0.9	0.2	0.0	0.2
青木島二丁目	0.0	0.0	0.0	0.0	0.0	0.2	0.4	0.1	0.0	0.0	0.4	0.0	0.0	0.0	0.0	0.0	0.0	0.0	0.0	0.0
丹波島一丁目	0.4	2.1	0.0	0.1	0.1	12.2	1.3	0.3	0.0	0.5	3.5	0.0	0.0	0.0	0.0	0.0	0.3	0.2	0.0	0.2
丹波島二丁目	0.1	0.9	0.0	0.3	0.0	10.3	1.4	0.4	0.0	0.1	2.7	0.0	0.5	0.0	0.0	0.0	0.5	0.1	0.0	0.2
丹波島三丁目	0.0	0.4	0.0	0.0	0.0	8.8	0.0	0.0	0.0	0.1	1.9	0.0	0.1	0.0	0.0	0.0	0.2	0.1	0.0	0.2
青木島町綱島	0.8	2.7	0.0	0.1	0.1	25.7	3.8	2.4	0.0	0.6	8.2	0.0	2.3	0.0	0.0	0.0	1.1	2.5	0.0	0.1
青木島町大塚	1.1	5.5	0.0	0.7	0.0	41.0	7.6	3.7	0.0	3.8	11.4	0.0	0.4	0.0	0.0	0.0	1.6	0.9	0.0	0.4
真島町真島	0.0	0.0	0.0	0.0	0.0	0.0	0.0	0.0	0.0	0.0	0.3	0.0	0.0	0.0	0.0	0.0	0.0	0.0	0.0	0.0
真島町川合	0.0	0.0	0.0	0.0	0.0	0.0	0.0	0.0	0.0	0.2	0.0	0.0	0.0	0.0	0.0	0.0	0.0	0.0	0.0	0.0
小島田町	0.0	0.0	0.0	0.0	0.0	0.0	0.0	0.0	0.0	0.0	0.1	0.0	0.0	0.0	0.0	0.0	0.0	0.0	0.0	0.0
福里町中水鉤	0.6	2.5	0.0	0.5	0.0	30.7	5.6	3.0	0.0	1.1	8.4	0.0	0.6	0.0	0.0	0.2	0.7	2.1	0.0	0.2
福里町下水鉤	0.2	0.8	0.0	0.2	0.1	7.7	2.2	9.4	0.0	0.7	0.4	0.0	0.2	0.0	0.0	0.0	1.2	0.7	0.0	0.1
福里一丁目	1.1	1.6	0.0	0.1	0.0	12.3	2.2	0.5	0.0	0.3	3.8	0.0	0.7	0.0	0.0	0.0	0.6	0.2	0.0	0.1
福里町田牧	0.1	0.2	0.0	0.1	0.0	2.8	0.2	0.7	0.0	0.7	1.5	0.0	0.1	0.0	0.0	0.0	0.0	0.0	0.0	0.0
大橋南一丁目	0.0	0.0	0.0	0.0	0.1	0.1	1.8	1.5	0.0	0.0	0.9	0.0	0.0	0.0	0.0	0.0	0.0	0.0	0.0	0.0
大橋南二丁目	0.0	0.0	0.0	0.0	0.0	0.2	1.6	1.3	0.0	0.0	0.4	0.0	0.3	0.0	0.0	0.0	0.1	0.1	0.0	0.1
青木島三丁目	0.0	0.3	0.0	0.0	0.0	1.7	2.7	0.6	0.0	0.4	1.6	0.0	0.2	0.0	0.0	0.0	0.1	0.1	0.0	0.1
青木島四丁目	0.0	0.0	0.0	0.0	0.0	0.2	3.1	3.2	0.0	0.2	1.0	0.0	0.0	0.0	0.0	0.0	0.0	0.0	0.0	0.0
下水鉤一丁目	0.1	0.3	0.0	0.0	0.0	2.0	0.9	0.2	0.0	0.4	4.2	0.0	0.3	0.0	0.0	0.0	0.6	0.0	0.0	0.1
市場	0.0	0.0	0.0	0.0	0.0	0.0	14.4	3.8	0.0	0.4	4.4	0.0	0.4	0.0	0.0	0.0	0.6	0.0	0.0	0.0

（長野市調査（基準日：令和4年3月31日））

大字・町名	字・丁目名	田	畑	山林	水面	その他の 自然地	住宅用地	商業用地	工業用地	農林漁業 施設用地	公益施設 用地	道路用地	交通施設 用地	公共空地	その他 公的施設用地	その他の空地 ① （ゴルフ場）	その他の空地② （本籍先発電のシステ ムを直接整備している 土地）	その他の空地 ③ （平面駐車 場）	その他の空地④ （その他の空地①～③以 外の都市的土地利用）	不明	低未利用 土地
		ha	ha	ha	ha	ha	ha	ha	ha	ha	ha	ha	ha	ha	ha	ha	ha	ha	ha	ha	ha
3424	瓜田	0.0	0.3	0.0	0.1	0.0	4.3	5.6	0.7	0.0	0.9	2.5	0.0	0.1	0.0	0.0	0.0	0.4	0.3	0.0	0.0
3425	三木柳東一丁目	0.0	1.0	0.0	0.1	0.0	5.8	0.0	0.0	0.0	0.0	1.5	0.0	0.3	0.0	0.0	0.0	0.0	0.1	0.0	0.0
3426	三木柳東二丁目	0.0	0.3	0.0	0.1	0.0	2.2	0.5	0.0	0.0	2.9	1.4	0.0	0.0	0.0	0.0	0.0	0.1	0.0	0.0	0.0
3427	三木柳東三丁目	0.1	0.8	0.0	0.1	0.0	2.9	0.1	0.0	0.0	0.1	1.0	0.0	0.2	0.0	0.0	0.0	0.1	0.0	0.0	0.0
3431	福里町中央一丁目	0.1	0.6	0.0	0.0	0.0	6.0	3.9	0.2	0.0	0.4	2.8	0.0	0.2	0.0	0.0	0.1	0.5	0.0	0.0	0.1
3432	福里町中央二丁目	0.0	0.5	0.0	0.3	0.0	5.9	3.3	0.1	0.0	0.1	4.5	0.0	0.9	0.0	0.0	0.0	0.4	0.3	0.0	0.1
3433	福里町中央三丁目	0.2	1.3	0.0	0.2	0.0	10.9	4.8	0.1	0.0	0.4	7.0	0.0	0.4	0.0	0.0	0.1	0.6	0.3	0.0	0.0
3434	福里町中央四丁目	0.0	0.3	0.0	0.0	0.0	2.1	6.3	1.8	0.0	0.7	3.3	0.0	0.3	0.0	0.0	0.0	1.7	0.3	0.0	0.0
4102	豊野町石	0.0	0.1	0.0	0.1	0.2	3.3	0.0	0.0	0.0	0.3	1.5	0.0	0.1	0.0	0.0	0.0	0.1	0.2	0.0	0.0
4103	豊野町豊野	2.4	11.7	0.5	1.3	2.3	46.5	4.2	3.7	0.2	8.7	15.9	4.0	0.6	0.0	0.0	0.4	1.8	3.2	0.0	0.0
4104	豊野町浅野	4.7	9.9	0.0	2.6	3.2	13.3	3.7	19.0	0.4	2.8	8.3	2.2	0.1	0.0	0.0	0.3	0.6	1.9	0.0	0.0
4105	豊野町蟹沢	0.6	1.7	0.0	0.0	0.8	12.1	1.4	1.2	0.1	0.5	5.3	0.5	0.3	0.0	0.0	0.1	0.1	1.8	0.0	0.0
4106	豊野町大倉	0.0	0.0	0.0	0.3	0.3	0.7	0.0	0.0	0.0	0.0	0.3	0.0	0.0	0.0	0.0	0.0	0.0	0.0	0.0	0.0
市街化区域小計		59.6	280.6	35.2	48.3	46.7	2,740.9	564.1	274.2	5.0	453.7	927.4	103.7	118.2	0.0	0.0	9.2	203.2	82.7	0.0	35.4
0101	大字夜登	0.7	2.2	14.4	1.0	2.1	2.3	0.1	0.5	0.0	0.4	1.9	0.0	0.0	0.0	0.0	0.0	0.0	0.2	0.0	0.0
0102	大字西長野	0.0	3.5	53.3	1.0	4.2	1.5	0.0	0.2	0.2	3.0	1.7	0.0	0.0	0.0	0.0	0.0	0.0	0.8	0.0	0.1
0200	大字長野	0.0	0.4	123.0	0.3	0.0	0.5	0.0	0.0	0.0	3.9	4.3	0.0	0.0	0.0	0.0	0.0	0.0	0.0	0.0	0.1
0212	大字上松	0.0	3.2	95.6	0.1	1.8	0.1	0.1	0.0	0.0	1.4	2.9	0.0	5.3	0.0	0.0	0.0	0.0	0.3	0.0	0.0
0215	上松三丁目	0.0	2.1	4.2	0.0	5.1	0.4	0.0	0.0	0.0	0.2	1.2	0.0	0.4	0.0	0.0	0.0	0.0	0.0	0.0	0.0
0216	上松四丁目	0.0	0.1	0.0	0.3	0.1	0.0	0.1	0.0	0.0	0.0	0.0	0.0	0.0	0.0	0.0	0.0	0.0	0.0	0.0	0.0
0217	上松五丁目	0.0	3.3	27.5	0.3	1.5	2.9	0.0	0.1	0.0	2.4	2.2	0.0	0.1	0.0	0.0	0.0	0.2	0.5	0.0	0.3
0223	箱清水三丁目	0.0	0.0	0.2	0.0	0.0	0.0	0.0	0.0	0.0	0.0	0.0	0.0	0.0	0.0	0.0	0.0	0.0	0.0	0.0	0.0



表3-3 C0302\_土地利用現況（小地域単位集計表）

（長野市調査（基準日：令和4年3月31日））

大字・町名	字・丁目名	田	畑	山林	水面	その他の 自然地	住宅用地	商業用地	工業用地	農林漁業 施設用地	公益施設 用地	道路用地	交通施設 用地	公共空地	その他 公的施設用地	その他の空地 ① (ゴルフ場)	その他の空地② (太陽光発電のシステムを直接設置している 土地)	その他の空地③ (平瀬駐車場)	その他の空地④ (その他の空地①～③以 外の都市的土地利用)	不明	低未利用 土地
		ha	ha	ha	ha	ha	ha	ha	ha	ha	ha	ha	ha	ha	ha	ha	ha	ha	ha	ha	ha
0400	大字南長野	0.0	0.0	0.0	0.9	1.0	0.0	0.0	0.0	0.0	0.0	0.2	0.0	0.1	0.0	0.0	0.0	0.0	0.0	0.0	0.0
0504	大字中御所	0.0	0.0	0.0	1.8	2.7	0.0	0.0	0.0	0.0	0.0	0.6	0.0	0.0	0.0	0.0	0.0	0.0	0.0	0.0	0.0
0511	中御所一丁目	0.0	0.0	0.0	0.7	1.0	0.0	0.0	0.0	0.0	0.0	0.1	0.1	0.0	0.0	0.0	0.0	0.0	0.0	0.0	0.0
0513	中御所三丁目	0.0	0.0	0.0	0.0	0.1	0.0	0.0	0.0	0.0	0.0	0.0	0.0	0.0	0.0	0.0	0.0	0.0	0.0	0.0	0.0
0514	中御所四丁目	0.0	0.0	0.0	0.8	0.8	0.0	0.0	0.0	0.0	0.0	0.2	0.0	0.0	0.0	0.0	0.0	0.0	0.0	0.0	0.0
0515	中御所五丁目	0.0	0.2	0.0	1.2	1.5	0.0	0.0	0.0	0.0	0.0	0.5	0.0	1.2	0.0	0.0	0.0	0.0	0.0	0.0	0.0
1003	大字川合新田	0.0	12.3	0.0	14.1	47.8	0.0	1.9	0.0	0.0	0.0	6.6	0.0	19.2	0.0	0.0	0.0	0.0	0.0	0.0	0.0
1004	大字稲葉	0.0	0.4	0.0	0.0	0.0	0.0	0.0	0.0	0.0	0.0	0.0	0.0	0.0	0.0	0.0	0.0	0.0	0.0	0.0	0.0
1015	若里五丁目	0.0	0.0	0.0	0.0	0.3	0.0	0.0	0.0	0.0	0.0	0.2	0.0	0.0	0.0	0.0	0.0	0.0	0.0	0.0	0.0
1101	大字高田	4.4	4.0	0.0	0.2	0.3	13.1	0.5	0.3	0.0	3.6	4.5	0.0	0.0	0.0	0.0	0.9	0.3	0.6	0.0	0.1
1106	大字南長池	9.4	4.6	0.0	0.5	1.7	12.8	1.4	1.9	0.0	1.0	5.3	0.0	0.1	0.0	0.0	1.3	0.5	1.4	0.0	0.1
1107	大字西尾張部	0.3	0.3	0.0	0.0	0.0	1.2	0.3	0.0	0.0	0.0	0.4	0.0	0.0	0.0	0.0	0.0	0.0	0.1	0.0	0.0
1210	三輪十丁目	0.0	0.0	0.0	0.1	0.3	0.0	0.0	0.0	0.0	0.0	0.0	0.0	0.0	0.0	0.0	0.0	0.0	0.0	0.0	0.0
2001	大字富竹	25.7	12.2	0.0	0.9	5.4	5.2	2.2	2.0	0.3	9.7	8.0	0.0	2.7	0.0	0.0	0.0	1.5	1.3	0.0	0.1
2002	大字金箱	15.8	12.8	0.0	0.4	2.9	1.6	0.1	0.7	0.3	2.6	5.5	0.2	0.0	0.0	0.0	0.0	0.2	0.0	0.0	0.1
2003	大字下駒沢	2.5	10.8	0.0	1.4	3.3	0.2	0.0	0.4	0.2	1.6	2.6	0.2	1.1	0.0	0.0	0.0	0.1	0.0	0.0	0.0
2004	大字上駒沢	11.9	22.0	0.0	1.5	4.9	1.2	0.1	1.3	0.5	0.1	5.4	2.2	0.7	0.0	0.0	0.1	0.0	0.1	0.0	0.1
2005	大字三才	10.1	33.5	12.8	0.6	7.4	2.4	0.0	0.6	0.4	8.4	6.8	2.2	0.0	0.0	0.0	1.5	0.2	0.1	0.0	0.0
2006	西三才	0.0	0.0	0.1	0.0	0.0	0.0	0.0	0.0	0.0	0.0	0.0	0.0	0.0	0.0	0.0	0.0	0.0	0.0	0.0	0.0
2101	大字小島	25.0	7.2	0.0	0.6	0.7	6.7	0.4	0.9	0.2	4.8	4.2	0.3	0.0	0.0	0.0	0.2	0.3	0.2	0.0	0.0
2102	大字柳原	10.6	54.7	10.5	9.1	36.0	7.5	0.5	3.0	0.6	1.2	17.5	0.1	13.4	0.0	0.0	0.0	0.9	2.1	0.0	0.0
2103	大字村山	8.4	27.2	0.5	16.3	24.7	9.4	3.0	7.0	0.4	2.5	11.9	1.1	1.7	0.0	0.0	0.0	1.1	0.7	0.0	0.1

（長野市調査（基準日：令和4年3月31日））

大字・町名	字・丁目名	田	畑	山林	水面	その他の 自然地	住宅用地	商業用地	工業用地	農林漁業 施設用地	公益施設 用地	道路用地	交通施設 用地	公共空地	その他 公的施設用地	その他の空地 ① (ゴルフ場)	その他の空地② (太陽光発電のシステムを直接設置している 土地)	その他の空地③ (平瀬駐車場)	その他の空地④ (その他の空地①～③以 外の都市的土地利用)	不明	低未利用 土地
		ha	ha	ha	ha	ha	ha	ha	ha	ha	ha	ha	ha	ha	ha	ha	ha	ha	ha	ha	ha
2201	浅川東条	1.7	8.6	1.9	0.4	2.8	7.4	0.1	0.8	0.1	5.9	3.7	0.0	0.1	0.0	0.0	0.0	0.3	0.5	0.0	0.2
2202	俣去	0.0	16.4	3.2	0.0	1.0	7.7	0.0	0.1	0.2	0.2	2.9	0.0	0.1	0.0	0.0	0.1	0.0	0.2	0.0	0.2
2203	真光寺	0.0	4.8	32.1	0.4	3.0	1.5	0.0	0.1	0.3	1.4	4.3	0.0	0.1	0.0	0.0	0.4	0.0	3.4	0.0	0.0
2204	浅川清水	0.0	0.1	22.3	0.1	0.1	0.0	0.0	0.0	0.0	4.5	1.5	0.0	0.0	0.0	0.0	0.0	0.0	0.0	0.0	0.0
2205	浅川一ノ瀬	0.0	0.0	16.0	0.2	0.1	0.1	0.0	0.0	0.0	0.0	1.6	0.0	4.1	0.0	0.0	0.0	0.0	2.9	0.0	0.0
2206	浅川畑山	0.0	0.0	53.2	0.4	0.0	0.0	0.0	0.1	0.0	0.1	1.0	0.0	3.0	0.0	0.0	0.0	0.0	0.0	0.0	0.0
2212	坂中	0.1	0.9	18.6	0.2	1.7	0.3	0.0	0.3	0.0	0.3	1.6	0.0	0.0	0.0	0.0	0.0	0.0	0.0	0.0	0.0
2213	浅川西平	0.0	8.1	50.1	0.1	0.1	2.3	0.0	0.0	0.1	5.1	2.5	0.0	0.0	0.0	0.0	0.0	0.0	0.0	0.0	0.0
2214	浅川福岡	0.0	4.7	41.4	0.0	0.7	1.6	0.0	0.5	0.0	0.0	1.7	0.0	0.0	0.0	0.0	0.0	0.0	0.2	0.0	0.3
2215	浅川押田	0.0	3.7	11.1	0.2	0.3	1.3	0.0	0.0	0.1	0.0	0.8	0.0	0.0	0.0	0.0	0.0	0.0	0.0	0.0	0.1
2216	浅川西条	0.1	6.3	57.3	0.6	1.8	1.9	0.0	0.0	0.0	0.5	1.5	0.0	0.0	0.0	0.0	0.0	0.0	0.0	0.0	0.1
2301	大字大豆島	21.0	51.7	0.2	2.3	21.0	8.8	3.4	2.1	0.9	7.9	13.1	0.0	1.9	0.0	0.0	0.0	2.6	2.9	0.0	0.1
2302	大字風間	23.8	19.4	0.2	1.2	1.1	25.5	2.1	6.8	0.1	1.5	3.0	0.0	0.3	0.0	0.0	0.2	2.5	2.0	0.0	0.2
2303	大豆島西沖	0.2	0.1	0.0	0.0	0.0	2.1	0.3	0.1	0.0	0.2	0.6	0.0	0.2	0.0	0.0	0.0	0.3	0.1	0.0	0.0
2311	松岡一丁目	2.9	4.7	0.0	0.3	0.3	2.7	0.3	0.4	0.1	0.3	1.2	0.0	0.1	0.0	0.0	0.0	0.0	0.2	0.0	0.0
2401	大字屋島	5.2	82.6	7.2	14.4	35.0	26.4	2.9	1.4	1.1	0.9	16.5	0.0	3.6	0.0	0.0	0.0	0.4	0.4	0.0	0.0
2402	大字北長池	36.0	26.3	0.2	1.4	2.3	21.9	4.0	6.2	0.5	3.8	15.5	0.0	0.1	0.0	0.0	0.0	1.9	2.1	0.0	0.2
2403	大字北尾張部	0.0	0.1	0.0	0.1	0.1	0.0	0.0	0.0	0.0	0.0	0.1	0.0	0.0	0.0	0.0	0.0	0.0	0.0	0.0	0.0
2405	大字南堰	2.0	2.3	0.0	0.1	0.1	0.6	0.1	2.3	0.1	2.6	1.2	0.3	0.0	0.0	0.0	0.0	0.6	0.2	0.0	0.0
2406	大字北堰	6.8	2.2	0.0	0.4	0.4	0.5	0.0	0.0	0.0	2.2	0.9	0.4	0.2	0.0	0.0	0.0	0.0	0.1	0.0	0.0
2501	大字種田	2.2	3.0	0.2	0.3	0.6	0.6	1.8	0.0	0.0	0.3	0.5	0.0	0.0	0.0	0.0	0.0	0.0	0.5	0.0	0.0
2503	大字徳間	3.5	18.7	1.4	1.1	3.2	12.5	1.0	1.0	0.1	3.8	5.5	0.0	0.0	0.0	0.0	0.0	0.7	1.1	0.0	0.0

表3-3 C0302\_土地利用現況（小地域単位集計表）

（長野市調査（基準日：令和4年3月31日））

大字・町名	字・丁目名	田	畑	山林	水面	その他の 自然地	住宅用地	商業用地	工業用地	農林漁業 施設用地	公益施設 用地	道路用地	交通施設 用地	公共空地	その他 公的施設用地	その他の空地 ① （ゴルフ場）	その他の空地② （太陽光発電のシステムを 直接設置している 土地）	その他の空地 ③ （平面駐車場）	その他の空地④ （その他の空地①～③以 外の都市的土地利用）	不明	低未利用 土地
		ha	ha	ha	ha	ha	ha	ha	ha	ha	ha	ha	ha	ha	ha	ha	ha	ha	ha	ha	ha
2505	大字若槻東条	1.0	18.0	71.6	0.8	1.7	10.1	0.7	0.8	0.2	5.3	5.1	0.0	0.0	0.4	0.0	0.0	0.3	0.9	0.0	0.0
2506	上野一丁目	3.9	14.4	100.9	1.1	1.5	10.8	0.3	3.0	0.6	3.7	5.0	0.0	0.0	0.1	0.0	0.3	0.4	0.5	0.0	0.1
2507	上野二丁目	0.0	0.6	3.5	0.0	0.0	1.6	0.0	0.0	0.0	0.2	0.6	0.0	4.7	0.0	0.0	0.0	0.0	0.0	0.0	0.0
2508	上野三丁目	0.0	1.1	1.8	0.3	0.1	0.0	0.0	0.0	0.1	0.0	0.2	0.0	2.2	0.0	0.0	0.0	0.0	0.0	0.0	0.0
2509	田中	2.6	17.7	47.2	0.6	3.4	6.1	1.0	0.5	0.6	0.6	4.6	0.0	0.2	0.0	0.0	0.0	0.0	0.2	0.0	0.0
2510	大字田子	8.8	22.5	43.3	3.6	7.8	5.4	0.1	0.1	0.3	1.2	5.6	0.0	0.1	0.0	0.0	1.4	0.2	0.2	0.0	0.0
2511	大字吉	14.6	74.7	147.2	3.5	15.3	10.9	0.2	1.4	1.8	2.0	13.5	0.0	0.7	0.0	0.0	1.5	0.1	0.6	0.0	0.0
2512	大字若槻西条	0.0	0.6	0.0	0.0	0.1	0.5	0.0	0.0	0.0	0.0	0.1	0.0	0.0	0.0	0.0	0.0	0.0	0.0	0.0	0.0
2601	大字大町	20.5	64.1	2.7	9.3	11.7	10.4	3.1	6.2	1.1	5.4	11.6	0.8	0.0	0.0	0.0	0.0	0.3	0.5	0.0	0.1
2602	大字穂保	12.7	47.2	0.5	5.6	18.4	10.5	6.3	11.1	0.3	2.1	10.7	0.0	0.7	0.0	0.0	0.3	2.2	1.6	0.0	0.0
2603	大字津野	28.2	59.9	5.5	10.1	15.0	6.4	1.2	0.6	0.7	4.0	8.1	0.9	0.0	0.0	0.0	0.5	0.0	0.9	0.0	0.0
2604	大字赤沼	19.2	126.2	0.3	10.9	20.3	25.3	12.0	3.0	1.3	10.9	25.5	17.3	3.0	0.0	0.0	0.5	0.2	2.5	0.0	0.0
2701	大字平柴	0.0	21.5	146.6	2.8	5.1	9.0	0.0	0.6	0.2	5.2	5.4	0.0	0.7	0.0	0.0	0.0	0.1	0.1	0.0	0.0
2702	大字小柴見	0.0	0.1	0.0	1.0	2.5	0.1	0.0	0.1	0.0	0.0	0.1	0.0	0.1	0.0	0.0	0.0	0.0	0.0	0.0	0.0
2703	大字安茂里	4.4	32.2	439.8	16.4	36.6	2.0	0.3	0.5	0.9	5.8	29.7	1.0	5.6	0.0	0.0	0.0	0.1	1.1	0.0	0.0
2711	安茂里小市一丁目	0.3	0.3	0.4	0.2	0.5	0.1	0.2	0.3	0.0	0.0	0.3	0.2	0.0	0.0	0.0	0.0	0.0	0.2	0.0	0.0
2712	安茂里小市二丁目	0.0	2.0	2.9	0.2	0.4	0.3	0.0	0.2	0.0	2.1	0.6	0.0	0.0	0.0	0.0	0.3	0.0	0.3	0.0	0.0
2713	安茂里小市三丁目	0.9	2.2	0.9	0.1	0.9	0.4	0.0	0.2	0.1	0.0	0.5	0.0	0.1	0.0	0.0	0.6	0.0	0.1	0.0	0.0
2714	安茂里小市四丁目	0.1	0.8	3.8	0.1	0.5	0.1	0.9	0.2	0.0	0.0	0.6	0.0	0.0	0.0	0.0	0.0	0.0	0.0	0.0	0.0
2717	基出南三丁目	0.1	0.5	0.0	0.0	0.5	0.2	0.3	0.3	0.1	0.7	0.3	0.0	0.0	0.0	0.0	0.1	0.0	0.1	0.0	0.0
3001	篠ノ井布施五明	6.0	50.4	22.2	1.5	10.7	12.2	0.1	0.5	0.8	2.8	7.1	0.0	0.5	0.0	0.0	0.0	0.0	0.4	0.0	1.0
3003	篠ノ井御幣川	0.0	2.1	0.0	0.2	0.4	0.8	0.4	0.6	0.0	0.0	1.7	0.0	0.0	0.0	0.0	0.0	0.0	0.1	0.0	0.0

（長野市調査（基準日：令和4年3月31日））

大字・町名	字・丁目名	田	畑	山林	水面	その他の 自然地	住宅用地	商業用地	工業用地	農林漁業 施設用地	公益施設 用地	道路用地	交通施設 用地	公共空地	その他 公的施設用地	その他の空地 ① （ゴルフ場）	その他の空地② （太陽光発電のシステムを 直接設置している 土地）	その他の空地 ③ （平面駐車場）	その他の空地④ （その他の空地①～③以 外の都市的土地利用）	不明	低未利用 土地
		ha	ha	ha	ha	ha	ha	ha	ha	ha	ha	ha	ha	ha	ha	ha	ha	ha	ha	ha	ha
3004	篠ノ井横田	0.0	45.3	0.3	8.3	27.3	16.3	0.2	3.5	0.5	2.4	8.5	0.0	2.7	0.0	0.0	0.0	0.6	0.6	0.0	0.0
3005	篠ノ井会	4.5	15.2	0.0	0.5	0.5	1.2	0.9	3.4	0.1	0.4	3.2	0.0	0.0	0.0	0.0	0.0	0.6	0.6	0.0	0.0
3006	篠ノ井塚崎	88.3	199.6	139.5	14.3	70.8	53.8	1.3	12.3	3.8	8.8	63.9	7.4	6.5	0.0	2.1	1.8	0.1	10.9	0.0	0.0
3007	篠ノ井小松原	16.8	126.5	137.0	8.3	13.0	28.5	0.9	3.6	2.5	11.6	20.7	0.0	0.4	0.0	0.0	2.9	0.3	2.4	0.0	0.0
3008	篠ノ井岡田	31.1	118.1	215.5	3.8	16.9	27.1	0.8	4.4	2.6	6.9	20.2	0.4	42.0	0.0	0.0	0.0	0.8	2.3	0.0	0.7
3009	篠ノ井ニッ柳	34.6	27.7	3.9	1.0	4.7	12.7	0.5	0.5	0.3	2.6	8.1	1.2	0.3	0.0	0.0	0.0	0.3	1.2	0.0	0.2
3011	篠ノ井石川	34.3	39.4	91.3	1.4	19.2	18.5	1.3	4.1	4.8	2.7	12.1	0.0	0.4	0.0	0.0	0.0	0.0	0.7	0.0	0.3
3013	篠ノ井小森	12.9	33.7	0.2	3.9	10.0	13.5	2.5	2.2	0.5	6.1	7.8	0.0	0.2	0.0	0.0	0.0	0.4	0.9	0.0	0.8
3014	篠ノ井東福寺	30.5	131.1	0.1	9.6	25.9	24.4	2.3	2.8	0.9	9.8	34.5	0.0	23.1	0.0	0.0	0.1	0.1	1.2	0.0	0.3
3016	篠ノ井井瀬	12.2	35.9	0.1	1.8	5.8	13.9	1.5	0.6	0.4	2.7	8.3	0.0	0.1	0.0	0.0	0.0	0.0	0.2	0.0	0.0
3017	篠ノ井西寺尾	8.8	29.3	0.1	0.7	11.0	4.8	1.5	1.4	0.2	0.9	6.3	0.0	0.4	0.0	0.0	0.0	0.3	0.6	0.0	0.0
3101	松代町松代	1.0	0.7	0.0	0.3	1.2	0.2	0.0	0.1	0.1	0.0	0.7	0.0	0.0	0.0	0.0	0.0	0.0	0.0	0.0	0.0
3102	松代城東	0.0	0.0	0.0	0.1	0.0	0.0	0.0	0.0	0.0	0.0	0.0	0.0	0.0	0.0	0.0	0.0	0.0	0.0	0.0	0.0
3103	松代町遊野	0.0	73.7	39.2	13.9	35.4	14.4	0.2	0.7	0.4	1.0	14.2	0.0	0.4	0.0	0.0	0.0	0.0	0.2	0.0	0.8
3104	松代町清野	25.9	80.0	97.0	1.3	8.1	17.4	0.4	4.5	1.4	2.9	18.5	0.0	0.3	0.0	0.0	0.2	0.6	1.6	0.0	0.0
3105	松代町西条	15.6	24.7	66.1	1.3	6.7	13.3	0.5	1.6	0.4	15.5	6.3	0.0	4.1	0.0	0.0	0.0	0.3	1.4	0.0	0.0
3107	松代町東条	34.4	102.1	228.9	2.4	29.8	38.2	4.6	11.8	1.6	9.4	23.4	0.0	0.5	0.0	0.0	1.1	0.7	6.6	0.0	0.0
3108	菅神台	0.0	1.1	0.0	0.2	1.0	8.0	0.1	0.4	0.0	0.1	2.8	0.0	0.4	0.0	0.0	0.4	0.1	0.1	0.0	0.0
3109	松代温泉	0.0	0.0	0.0	0.0	0.0	9.2	0.0	0.1	0.0	0.3	3.3	0.0	0.5	0.0	0.0	0.0	0.0	0.2	0.0	0.0
3110	松代町東寺尾	4.4	104.7	67.7	12.0	46.6	5.3	5.5	12.5	0.7	2.9	35.4	0.0	3.5	0.0	0.0	0.7	0.9	2.7	0.0	0.2
3111	松代町柴	0.0	45.8	10.3	3.7	12.8	13.2	0.5	4.2	0.1	3.6	10.0	0.0	0.1	0.0	0.0	0.0	0.1	2.4	0.0	0.8
3112	松代町小島田	0.0	10.7	0.1	6.2	15.0	4.9	0.2	0.3	0.0	0.6	2.4	0.0	0.0	0.0	0.0	0.0	0.4	0.5	0.0	0.5

表3-3 C0302\_土地利用現況（小地域単位集計表）

（長野市調査（基準日：令和4年3月31日））

大字・町名	字・丁目名	田	畑	山林	水面	その他の 自然地	住宅用地	商業用地	工業用地	農林漁業 施設用地	公益施設 用地	道路用地	交通施設 用地	公共空地	その他 公的施設用地	その他の空地 ① （ゴルフ場）	その他の空地② （本項と②のシステムを 直接整備している 土地）	その他の空地 ③ （平面駐車場）	その他の空地④ （その他の空地①～③以 外の都市的土地利用）	不明	低未利用 土地
		ha	ha	ha	ha	ha	ha	ha	ha	ha	ha	ha	ha	ha	ha	ha	ha	ha	ha	ha	ha
3113	松代町牧島	0.0	30.0	0.0	1.4	4.3	11.2	0.0	1.1	0.1	0.3	3.9	0.0	0.1	0.0	0.0	0.0	0.1	0.2	0.0	0.1
3114	松代町大室	10.6	62.0	212.8	4.3	23.3	17.7	0.1	11.6	1.2	24.5	25.4	0.1	0.4	0.0	0.0	0.0	0.0	0.5	0.0	0.0
3115	松代町西寺尾	1.2	16.1	0.0	11.4	18.2	11.5	3.3	0.5	0.3	2.7	12.3	0.0	0.8	0.0	0.0	0.0	0.4	0.5	0.0	0.5
3201	若穂穂内	79.3	222.2	182.0	32.3	77.2	59.6	1.3	6.5	2.6	9.8	58.9	0.0	11.9	0.0	0.0	0.7	1.3	3.0	0.0	0.0
3202	若穂川田	58.8	106.0	175.3	11.3	34.2	50.3	14.1	12.4	3.0	10.8	49.4	0.0	6.2	0.0	0.0	0.8	2.3	5.6	0.0	0.7
3203	若穂牛島	6.2	60.3	2.3	33.8	53.2	13.6	1.2	3.8	0.5	1.3	15.3	2.2	4.5	0.0	0.0	0.0	0.0	1.7	0.0	0.4
3204	若穂保科	17.2	114.9	95.3	2.4	20.8	50.6	0.7	2.8	1.8	5.1	20.3	0.0	0.3	0.0	0.0	0.4	0.3	3.5	0.0	0.0
3301	川中島町今井	29.3	51.9	0.2	0.5	2.4	24.7	0.9	1.2	0.6	5.2	8.2	3.2	0.5	0.0	0.0	0.0	0.4	0.8	0.0	0.7
3302	川中島町原	2.6	2.1	0.0	0.0	0.1	2.2	2.7	8.7	0.0	2.3	1.6	0.0	0.0	0.0	0.0	0.0	4.0	0.1	0.0	0.0
3303	川中島町御厨	40.7	64.0	0.2	2.1	2.1	40.7	5.9	7.2	0.7	2.5	19.4	0.0	11.2	0.0	0.0	0.1	1.1	2.7	0.0	0.3
3304	川中島町今里	40.6	47.4	0.1	0.8	2.1	32.2	1.2	3.3	1.0	3.1	17.4	2.0	0.6	0.0	0.0	0.8	0.9	1.6	0.0	0.8
3305	川中島町上水船	17.5	26.0	0.0	0.5	2.1	20.6	1.5	3.9	0.1	3.3	11.4	1.0	1.9	0.0	0.0	0.8	0.0	0.6	0.0	0.5
3306	川中島町百ッ屋	17.7	39.0	0.2	3.8	12.7	10.5	0.3	1.7	0.2	1.6	7.4	1.0	0.1	0.0	0.0	0.1	0.0	1.6	0.0	0.0
3401	青木島町青木島甲	0.0	0.1	0.0	3.0	8.8	0.0	0.0	0.0	0.0	0.0	2.3	0.0	1.6	0.0	0.0	0.0	0.0	0.0	0.0	0.0
3402	青木島町青木島乙	0.0	0.6	0.0	5.3	18.9	0.1	0.0	0.1	0.0	0.1	1.6	0.0	3.0	0.0	0.0	0.0	0.0	0.0	0.0	0.0
3403	青木島一丁目	0.0	0.0	0.0	0.0	0.2	0.0	0.0	0.0	0.0	0.0	0.4	0.0	0.0	0.0	0.0	0.0	0.0	0.0	0.0	0.0
3407	丹波島三丁目	0.2	5.4	0.8	16.5	42.0	0.0	0.0	0.0	0.0	0.0	3.2	0.0	9.0	0.0	0.0	0.0	0.0	0.0	0.0	0.0
3409	青木島町網島	0.4	8.4	0.0	10.3	45.8	0.3	4.7	8.0	0.1	1.4	6.1	0.0	3.0	0.0	0.0	0.1	1.6	4.3	0.0	0.0
3410	青木島町大塚	15.5	21.6	0.1	0.6	1.2	19.1	6.5	5.9	0.0	5.1	15.4	0.0	0.3	0.0	0.0	0.8	1.4	2.6	0.0	0.6
3411	真島町真島	32.9	98.2	0.2	10.1	20.3	41.3	6.8	4.5	0.7	13.5	24.6	0.1	5.2	0.0	0.0	0.0	2.7	6.5	0.0	1.3
3412	真島町川合	6.2	59.6	0.0	26.4	53.4	11.9	4.4	3.4	0.2	7.0	20.0	0.1	0.1	0.0	0.0	0.4	1.2	2.7	0.0	0.2
3413	小島田町	31.6	67.4	0.3	14.8	34.1	39.1	11.2	17.6	0.2	5.8	27.6	0.1	9.5	0.0	0.0	8.3	3.3	4.3	0.0	1.0

（長野市調査（基準日：令和4年3月31日））

大字・町名	字・丁目名	田	畑	山林	水面	その他の 自然地	住宅用地	商業用地	工業用地	農林漁業 施設用地	公益施設 用地	道路用地	交通施設 用地	公共空地	その他 公的施設用地	その他の空地 ① （ゴルフ場）	その他の空地② （本項と②のシステムを 直接整備している 土地）	その他の空地 ③ （平面駐車場）	その他の空地④ （その他の空地①～③以 外の都市的土地利用）	不明	低未利用 土地
		ha	ha	ha	ha	ha	ha	ha	ha	ha	ha	ha	ha	ha	ha	ha	ha	ha	ha	ha	ha
3414	稲屋町中水船	0.4	0.5	0.0	0.0	0.0	0.8	1.4	2.3	0.0	0.7	0.5	0.0	0.0	0.0	0.0	0.0	0.2	0.0	0.0	0.2
3415	稲屋町下水船	10.8	13.5	0.1	0.6	0.8	14.1	3.3	1.4	0.1	5.2	9.0	0.1	0.0	0.0	0.0	0.0	1.8	1.2	0.0	0.3
3417	稲屋町田伏	22.7	28.8	0.6	0.6	1.1	28.2	2.7	8.6	0.5	10.9	13.0	1.0	0.6	0.0	0.0	2.1	1.2	1.6	0.0	0.5
3422	下水船一丁目	0.0	0.2	0.0	0.0	0.0	0.3	0.5	0.0	0.0	0.0	0.2	0.0	0.0	0.0	0.0	0.0	0.3	0.1	0.0	0.0
3432	稲屋町中央二丁目	0.0	0.0	0.0	0.0	0.0	0.0	0.0	0.0	0.0	0.0	0.1	0.0	0.0	0.0	0.0	0.0	0.0	0.0	0.0	0.0
4101	豊野町南郷	1.9	62.7	44.8	1.3	10.2	14.4	0.0	1.4	0.9	1.1	8.5	2.1	0.1	0.0	0.0	0.0	0.0	0.0	0.0	0.6
4102	豊野町石	9.4	96.7	96.7	2.5	10.6	20.4	0.4	2.0	2.3	5.4	18.4	1.4	0.3	0.0	0.0	0.0	0.2	0.1	0.0	0.0
4103	豊野町豊野	12.3	63.0	51.8	2.9	20.7	6.9	0.0	1.0	0.8	4.8	14.1	0.7	1.8	0.0	0.0	0.7	0.1	0.9	0.0	0.0
4104	豊野町浅野	21.1	45.6	14.4	3.4	17.0	4.0	0.0	1.5	0.7	2.2	11.4	2.7	4.0	0.0	0.0	0.0	0.0	0.1	0.0	0.0
4105	豊野町壺沢	9.2	54.7	14.4	20.3	33.1	7.9	0.6	2.5	0.7	1.3	12.5	2.1	0.3	0.0	0.0	0.0	0.1	3.7	0.0	0.0
4106	豊野町大倉	21.7	47.8	26.7	3.5	7.0	13.7	0.9	1.3	1.5	2.9	13.0	0.5	0.0	0.0	0.0	0.4	0.1	0.6	0.0	0.0
市街化調整区域小計		1,226.9	3,802.8	3,716.4	468.3	1,326.3	1,224.6	156.1	272.5	58.0	371.4	1,076.2	56.7	241.6	0.5	2.1	33.9	50.1	123.9	0.0	17.0
2207	門沢	0.0	6.1	78.8	0.8	3.7	6.8	1.1	0.0	0.0	0.8	5.2	0.0	4.2	0.0	0.0	0.0	0.0	0.1	0.0	0.0
2208	中曾根	0.0	3.1	129.3	8.6	5.4	1.5	2.1	0.7	0.5	0.1	6.3	0.0	6.8	0.0	0.0	0.0	0.0	1.0	0.0	0.0
2209	北郷	0.0	0.3	165.3	14.2	6.0	0.3	2.4	0.0	0.0	0.9	5.1	0.0	0.3	0.0	0.0	0.2	0.8	0.0	0.0	0.0
2210	三ッ出	0.0	0.0	36.5	0.0	1.9	0.0	0.0	0.0	0.0	0.0	0.2	0.0	0.0	0.0	9.5	0.0	0.0	0.0	0.0	0.0
2901	大字上ヶ屋	2.2	49.3	485.9	15.9	29.0	44.4	20.2	0.5	1.6	4.7	32.1	0.1	7.5	0.1	56.7	0.0	0.3	3.5	0.0	0.0
2902	大字広瀬	0.0	0.0	9.3	0.0	0.0	0.2	0.0	0.0	0.0	0.0	0.1	0.0	0.0	0.0	0.0	0.0	0.0	0.0	0.0	0.0
2907	大字瀧田	0.0	0.0	34.0	0.0	5.2	11.9	2.8	0.0	0.0	0.5	4.7	0.1	0.1	0.0	0.0	0.0	0.1	2.0	0.0	0.0
飯綱高原都市計画区域小計		2.2	58.8	939.1	39.5	51.2	65.1	28.6	1.2	2.1	7.0	53.7	0.2	18.9	0.1	104.3	0.0	0.6	7.4	0.0	0.0
合計		1,288.7	4,142.2	4,690.7	556.1	1,424.2	4,030.6	748.8	547.9	65.1	832.1	2,057.3	160.6	378.7	0.6	106.4	43.1	253.9	214.0	0.0	52.4

※低未利用土地については、内数として集計する。

## C0304 宅地開発状況

過去4年以内に事業完了の市街地開発事業は、長野駅周辺第二土地区画整理事業の1地区（市施行）であり、合計面積は、58.20haとなっている。主な用途は住宅・商業系である。

平成29年～令和3年の開発状況では、市街化調整区域内の住宅による開発が最も多く916件（46.60ha）と全体の9割となっている。

表3-4 C0304 宅地開発状況（調書）

（長野市調査（基準日：令和4年3月31日））

図面 対象 番号	市街地開発事業名称	進捗状況				事業期間（注2）	備考
		計画	事業中	事業費 百万円	整備済		
1	松岡土地区画整理事業	34.80	0.00	3,576.0	34.80	昭和61年～平成16年	
2	長野駅周辺第二土地区画整理事業	58.20	0.00	79,910.0	58.20	平成5年～令和5年	
-	北長野駅前B3地区市街地再開発事業	1.04	0.00	4,148.0	1.04	昭和62年～平成2年	
-	北長野駅前B1地区市街地再開発事業	1.04	0.00	10,440.0	1.04	平成6～平成9年	
-	長野駅前A2地区市街地再開発事業	0.39	0.00	3,900.9	0.39	平成6～平成9年	
3	檀田土地区画整理事業	22.90	0.00	4,251.5	22.90	平成7年～平成18年	
4	瀬原田一丁目土地区画整理事業	45.20	0.00	8,599.3	45.20	平成8年～平成28年	
5	稲田南土地区画整理事業	23.50	0.00	4,084.7	23.50	平成8年～平成17年	
6	中条土地区画整理事業	8.30	0.00	1,165.4	8.30	平成11年～平成22年	
7	古牧中部土地区画整理事業	8.50	0.00	3,447.0	8.50	平成12年～平成25年	
8	豊野町下神代土地区画整理事業	5.30	0.00	1,040.5	5.30	平成10年～平成20年	
9	中氷鉤土地区画整理事業	10.30	0.00	1,626.4	10.30	平成17年～平成23年	
10	東後町・権堂町A地区市街地再開発事業	0.41	0.00	2,195.7	0.41	平成10年～平成17年	
11	長野銀座A1地区市街地再開発事業	0.95	0.00	8,541.4	0.95	平成15年～平成18年	
12	長野銀座D1地区市街地再開発事業	0.53	0.00	2,641.5	0.53	平成16年～平成18年	
13	長野駅前A1地区市街地再開発事業	0.23	0.00	2,281.3	0.23	平成15年～平成18年	
14	北長野駅前A2地区市街地再開発事業	0.52	0.00	2,183.4	0.52	平成17年～平成19年	
15	長野駅前A3地区市街地再開発事業	0.17	0.00	2,858.8	0.17	平成19年～平成22年	
16	水沢上庭土地区画整理事業	20.30	0.00	2,268.5	20.30	平成22年～平成30年	
17	権堂B1地区市街地再開発事業	0.60	0.00	4,913.0	0.60	平成24年～平成27年	

注1）当初決定より、変更を含め古い順に記入する

注2）左側に事業開始年月日、右側に事業完了年月日を記入。現在事業中のものは認可を受けた事業期間を記入する。事業に着手されていないものは記入しない。なお、土地区画整理事業については、仮換地指定時も記す。

表3-5 C0304\_宅地開発状況（集計表）

（長野市調査（基準日：令和4年3月31日））

転用用途 区域区分		住宅用地		商業用地		工業用地		公共施設用地		その他		不明	
		件数(件)	面積(㎡)	件数(件)	面積(㎡)	件数(件)	面積(㎡)	件数(件)	面積(㎡)	件数(件)	面積(㎡)	件数(件)	面積(㎡)
市街化区域	H29	6	7,958.01	18	39,071.75	4	16,856.69	11	176,102.59	0	0.00	0	0.00
	H30	8	11,167.13	8	11,343.01	3	12,798.73	13	51,241.19	1	2,584.64	0	0.00
	R1	9	12,963.39	5	9,159.73	2	6,483.77	8	35,976.87	1	10,283.02	0	0.00
	R2	9	17,944.30	10	27,703.64	4	36,547.50	6	33,076.78	0	0.00	0	0.00
	R3	4	5,459.90	12	34,318.96	5	43,424.84	5	59,443.08	0	0.00	0	0.00
	合計	36	55,492.73	53	121,597.09	18	116,111.53	43	355,840.51	2	12,867.66	0	0.00
市街化調整区域	H29	141	62,771.21	2	22,872.02	5	177,159.59	8	45,025.56	17	4,438.12	0	0.00
	H30	154	72,856.86	3	8,655.35	9	241,474.49	14	218,288.77	19	3,698.99	0	0.00
	R1	188	92,349.81	6	30,224.52	5	53,053.80	9	214,643.56	24	16,697.03	0	0.00
	R2	249	147,041.73	9	30,282.05	7	50,607.98	10	51,784.18	74	45,518.41	0	0.00
	R3	184	91,704.07	4	4,238.36	9	278,675.41	7	157,685.36	17	12,731.73	0	0.00
	合計	916	466,723.68	24	96,272.30	35	800,971.27	48	687,427.43	151	83,084.28	0	0.00
飯綱高原都市計画区域	H29	1	3,163.25	0	0.00	0	0.00	0	0.00	1	7,588.56	0	0.00
	H30	0	0.00	0	0.00	0	0.00	0	0.00	0	0.00	0	0.00
	R1	0	0.00	0	0.00	0	0.00	0	0.00	0	0.00	0	0.00
	R2	0	0.00	0	0.00	0	0.00	0	0.00	0	0.00	0	0.00
	R3	1	3,236.00	0	0.00	0	0.00	0	0.00	0	0.00	0	0.00
	合計	2	6,399.25	0	0.00	0	0.00	0	0.00	1	7,588.56	0	0.00
都市計画区域外	H29	0	0.00	0	0.00	0	0.00	0	0.00	0	0.00	0	0.00
	H30	0	0.00	0	0.00	0	0.00	0	0.00	0	0.00	0	0.00
	R1	0	0.00	0	0.00	0	0.00	1	16,173.41	0	0.00	0	0.00
	R2	0	0.00	0	0.00	0	0.00	0	0.00	0	0.00	0	0.00
	R3	0	0.00	0	0.00	0	0.00	1	13,608.56	0	0.00	0	0.00
	合計	0	0.00	0	0.00	0	0.00	2	29,781.97	0	0.00	0	0.00
居住誘導区域	H29	6	7,958.01	15	33,216.22	1	2,646.83	8	101,389.53	0	0.00	0	0.00
	H30	8	11,167.13	7	9,566.43	1	2,450.25	13	51,241.19	1	2,584.64	0	0.00
	R1	9	12,963.39	4	5,861.99	0	0.00	6	11,279.49	1	10,283.02	0	0.00
	R2	9	17,944.30	10	27,703.64	3	30,147.65	6	33,076.78	0	0.00	0	0.00
	R3	4	5,459.90	8	22,990.89	3	40,384.45	5	59,443.08	0	0.00	0	0.00
	合計	36	55,492.73	44	99,339.17	8	75,629.18	38	256,430.07	2	12,867.66	0	0.00
都市機能誘導区域	H29	2	2,548.01	5	7,866.06	0	0.00	4	22,375.21	0	0.00	0	0.00
	H30	3	5,222.60	1	1,354.49	0	0.00	4	27,443.05	0	0.00	0	0.00
	R1	3	5,395.61	1	1,018.40	0	0.00	1	1,103.32	0	0.00	0	0.00
	R2	4	5,693.41	2	4,542.43	0	0.00	4	15,247.73	0	0.00	0	0.00
	R3	3	3,973.38	2	7,567.46	1	19,481.16	3	49,250.51	0	0.00	0	0.00
	合計	15	22,833.01	11	22,348.84	1	19,481.16	16	115,419.82	0	0.00	0	0.00
合計	H29	148	73,892.47	20	61,943.77	9	194,016.28	19	221,128.15	18	12,026.68	0	0.00
	H30	162	84,023.99	11	19,998.36	12	254,273.22	27	269,529.96	20	6,283.63	0	0.00
	R1	197	105,313.20	11	39,384.25	7	59,537.57	18	266,793.84	25	26,980.05	0	0.00
	R2	258	164,986.03	19	57,985.69	11	87,155.48	16	84,860.96	74	45,518.41	0	0.00
	R3	189	100,399.97	16	38,557.32	14	322,100.25	13	230,737.00	17	12,731.73	0	0.00
	合計	954	528,615.66	77	217,869.39	53	917,082.80	93	1,073,049.91	154	103,540.50	0	0.00

C0305 農地転用状況

平成29年から令和3年における農地転用状況は、市全域で3,854件・面積約1,292,272㎡となっており、そのうちの約67.4%にあたる約751,673㎡（2,596件）が市街化区域内での転用となっている。

転用用途の主なものは住宅用地で、面積で約637,410㎡（全体の49.3%）、件数では2,338件（全体の60.7%）となっている。

表3-6 C0305\_農地転用状況（集計表）

（長野市調査（基準日：令和4年3月31日））

区域区分	転用用途	住宅用地		工業用地		公共用地		その他		合計		前年末の農地面積(㎡)
		件数(件)	面積(㎡)	件数(件)	面積(㎡)	件数(件)	面積(㎡)	件数(件)	面積(㎡)	件数(件)	面積(㎡)	
市街化区域	H29	479	127,617.56	2	1,452.00	19	1,981.14	150	57,273.77	650	188,324.47	2,838,652
	H30	530	156,492.60	4	1,338.00	23	3,981.84	114	39,479.10	671	201,291.54	3,039,943
	R1	303	85,081.34	1	900.00	7	506.25	82	27,922.77	393	114,410.36	3,154,354
	R2	338	91,975.37	1	13.00	10	2,793.59	83	29,313.82	432	124,095.78	3,278,450
	R3	361	96,672.12	0	0.00	2	29.46	87	26,848.85	450	123,550.43	3,402,000
	合計	2,011	557,838.99	8	3,703.00	61	9,292.28	516	180,838.31	2,596	751,672.58	-
市街化調整区域	H29	47	9,640.61	33	20,933.00	5	4,196.00	59	26,813.80	144	61,583.41	49,903,806
	H30	62	16,147.68	18	13,736.00	3	1,465.00	129	64,833.79	212	96,182.47	49,999,989
	R1	43	11,238.69	32	20,541.00	1	25.00	148	59,000.22	224	90,804.91	50,090,794
	R2	45	9,558.90	25	21,102.00	6	2,876.27	186	92,384.43	262	125,921.60	50,216,715
	R3	74	18,552.90	21	14,124.00	2	256.00	111	47,351.90	208	80,284.80	50,297,000
	合計	271	65,138.78	129	90,436.00	17	8,818.27	633	290,384.14	1,050	454,777.19	-
飯綱高原都市計画区域	H29	0	0.00	0	0.00	0	0.00	0	0.00	0	0.00	609,310
	H30	0	0.00	0	0.00	0	0.00	0	0.00	0	0.00	609,310
	R1	0	0.00	0	0.00	0	0.00	1	690.00	1	690.00	610,000
	R2	0	0.00	0	0.00	0	0.00	0	0.00	0	0.00	610,000
	R3	0	0.00	0	0.00	0	0.00	0	0.00	0	0.00	610,000
	合計	0	0.00	0	0.00	0	0.00	1	690.00	1	690.00	-
都市計画区域外	H29	10	2,889.00	0	0.00	0	0.00	22	9,899.19	32	12,788.19	-
	H30	7	1,339.29	0	0.00	0	0.00	14	8,510.00	21	9,849.29	-
	R1	11	3,668.00	0	0.00	2	311.00	43	22,574.17	56	26,553.17	-
	R2	12	4,194.96	0	0.00	0	0.00	43	20,234.04	55	24,429.00	-
	R3	16	2,341.05	1	361.00	0	0.00	26	8,810.72	43	11,512.77	-
	合計	56	14,432.30	1	361.00	2	311.00	148	70,028.12	207	85,132.42	-
居住誘導区域	H29	465	124,997.56	1	501.00	19	1,981.14	132	52,059.34	617	179,539.04	2,588,542
	H30	482	140,223.16	4	1,338.00	23	3,981.84	94	34,366.10	603	179,909.10	2,768,451
	R1	289	78,577.34	0	0.00	7	506.25	68	23,599.77	364	102,683.36	2,871,135
	R2	333	91,084.46	0	0.00	10	2,793.59	75	25,586.82	418	119,464.87	2,990,600
	R3	348	91,054.12	0	0.00	2	29.46	84	26,316.85	434	117,400.43	3,108,000
	合計	1,917	525,936.64	5	1,839.00	61	9,292.28	453	161,928.88	2,436	698,996.80	-
都市機能誘導区域	H29	81	20,282.27	0	0.00	4	1,768.47	46	15,434.19	131	37,484.93	124,783
	H30	66	14,690.57	0	0.00	2	118.00	13	2,931.00	81	17,739.57	142,522
	R1	38	10,252.28	0	0.00	4	81.25	12	6,879.91	54	17,213.44	159,736
	R2	41	12,739.00	0	0.00	2	749.00	21	5,566.45	64	19,054.45	178,790
	R3	64	15,984.13	0	0.00			18	9,225.91	82	25,210.04	204,000
	合計	290	73,948.25	0	0.00	12	2,716.72	110	40,037.46	412	116,702.43	-
合計	H29	536	140,147.17	35	22,385.00	24	6,177.14	231	93,986.76	826	262,696.07	52,669,424
	H30	599	173,979.57	22	15,074.00	26	5,446.84	257	112,822.89	904	307,323.30	52,976,747
	R1	357	99,988.03	33	21,441.00	10	842.25	274	110,187.16	674	232,458.44	53,209,206
	R2	395	105,729.23	26	21,115.00	16	5,669.86	312	141,932.29	749	274,446.38	53,483,652
	R3	451	117,566.07	22	14,485.00	4	285.46	224	83,011.47	701	215,348.00	53,699,000
	合計	2,338	637,410.07	138	94,500.00	80	18,421.55	1,298	541,940.57	3,854	1,292,272.19	-

※記載データは、4条及び5条が対象である。なお、各転用目的別用途と農地転用許可申請資料（農業委員会）の項目との対照は以下のとおりである。

住宅用地＝農家住宅、一般個人住宅、集合住宅その他

工業用地＝鉱業用地、建設業用地、金属・機械工業用地、化学・紙・パルプ工業用地、繊維・食料品工業用地、電気・精密機械工業用地、その他鉱工業用地

公共用地＝電気・ガス・水道用地、学校用地、公園運動場用地、道水路・鉄道用地、官公署・病院等公共施設用地

その他＝商業・サービス業用地、ゴルフ場用地、レジャー施設用地（ゴルフ場を除く）農林漁業施設用地、運輸通信建物施設用地、

その他建物施設用地、植林、その他分類不能・不明、農業用排水施設・農道用地、農産物乾燥調整施設用地

農産物集出荷・販売施設用地、農産物加工処理貯蔵施設用地、農機具収納・修理・資材保管施設用地、その他

## C0307 新築動向

平成29年から令和3年の過去5年間における建物の新築件数は市全体で10,823件となっており、用途別の件数を見ると、「住宅用地」が9,163件で全体の84.7%と大部分を占めており、次いで「その他」が774件で7.2%、「商業用地」が397件で3.7%、「公共用地」が319件で2.9%の順となっている。

用途別の面積を見ると、「住宅用地」が866,685.87㎡と最も多くなっているが、全体に占める割合は約34%となっており、次いで「工業用地」が795,343.19㎡と約31%を占める状況となっている。

地区別の集計では、件数では市街化区域内の新築が最も多く、8,860件と市全体の約82%を占めている。

表3-7 C0307\_新築動向（年度別集計表）

長野市調査（基準日：令和4年3月31日）

	住宅用地		商業用地		工業用地		公共用地		その他		合計	
	件数(件)	面積(㎡)	件数(件)	面積(㎡)	件数(件)	面積(㎡)	件数(件)	面積(㎡)	件数(件)	面積(㎡)	件数(件)	面積(㎡)
H29	1,764	165,309.82	83	40,296.19	38	253,577.41	79	106,458.36	158	51,524.64	2,122	617,166.42
H30	1,790	177,557.11	88	33,511.48	33	144,842.02	77	92,541.17	136	22,199.55	2,124	470,651.33
R1	1,843	172,377.42	78	47,748.53	27	74,512.43	55	122,327.30	137	15,441.37	2,140	432,407.05
R2	1,840	179,675.48	63	33,173.78	32	83,674.43	59	104,473.25	196	20,221.28	2,190	421,218.22
R3	1,926	171,766.04	85	51,877.66	40	238,736.90	49	138,391.84	147	10,121.74	2,247	610,894.18
合計	9,163	866,685.87	397	206,607.64	170	795,343.19	319	564,191.92	774	119,508.58	10,823	2,552,337.20

表3-8 C0307 新築動向（地区別集計表）

長野市調査（基準日：令和4年3月31日）

区 域	住宅用地		商業用地		工業用地		公共用地		その他	
	件数(件)	面積(㎡)	件数(件)	面積(㎡)	件数(件)	面積(㎡)	件数(件)	面積(㎡)	件数(件)	面積(㎡)
0102 大字西長野	29	3,100.66	3	2,247.96	0	0.00	1	10,580.37	3	40.01
0121 新諏訪一丁目	16	1,536.98	0	0.00	0	0.00	1	2,063.26	5	1,851.78
0122 新諏訪二丁目	6	530.55	0	0.00	0	0.00	0	0.00	0	0.00
0200 大字長野	54	5,760.57	4	746.51	0	0.00	3	386.18	6	132.93
0210 大字三輪	23	2,442.98	6	4,215.30	1	285.07	1	6,323.95	6	35.31
0212 大字上松	0	0.00	0	0.00	0	0.00	0	0.00	0	0.00
0213 上松一丁目	28	2,334.78	0	0.00	0	0.00	1	146.18	3	0.00
0214 上松二丁目	57	4,882.13	0	0.00	0	0.00	0	0.00	3	0.00
0215 上松三丁目	37	3,587.00	0	0.00	0	0.00	0	0.00	7	0.00
0216 上松四丁目	64	4,769.64	1	223.84	0	0.00	1	3,299.84	4	429.18
0217 上松五丁目	12	842.84	0	0.00	0	0.00	0	0.00	0	0.00
0221 箱清水一丁目	9	734.91	3	1,222.04	0	0.00	6	20,071.21	15	8.34
0222 箱清水二丁目	31	2,526.87	0	0.00	0	0.00	1	574.96	2	85.92
0223 箱清水三丁目	12	1,021.86	0	0.00	0	0.00	0	0.00	2	0.00
0304 東鶴賀町	13	1,552.19	0	0.00	0	0.00	3	877.62	1	0.00
0306 早苗町	8	1,590.10	3	474.67	0	0.00	1	244.98	1	0.00
0308 柳町	12	1,512.73	1	40.57	1	808.92	0	0.00	3	0.00
0310 居町	3	493.63	0	0.00	0	0.00	2	8,022.21	2	0.00
0311 大字鶴賀	86	13,256.32	14	10,054.86	1	225.78	23	33,685.47	42	2,921.65
0321 南千歳一丁目	1	318.19	4	2,696.67	0	0.00	0	0.00	1	166.21
0322 南千歳二丁目	0	0.00	0	0.00	1	54.61	0	0.00	0	0.00
0400 大字南長野	51	10,466.08	15	9,032.56	0	0.00	3	5,022.26	25	387.60
0504 大字中御所	8	558.63	3	155.47	0	0.00	0	0.00	5	21.06
0508 中御所町四丁目	0	0.00	1	33.12	0	0.00	0	0.00	0	0.00
0511 中御所一丁目	6	1,340.71	1	52.17	0	0.00	2	714.57	3	0.00
0512 中御所二丁目	10	1,236.87	1	376.41	1	19.87	1	840.89	4	14.58

表3-8 C0307 新築動向（地区別集計表）

長野市調査（基準日：令和4年3月31日）

区 域	住宅用地		商業用地		工業用地		公共用地		その他	
	件数(件)	面積(㎡)	件数(件)	面積(㎡)	件数(件)	面積(㎡)	件数(件)	面積(㎡)	件数(件)	面積(㎡)
0513 中御所三丁目	4	951.95	6	3,016.84	1	1,214.00	1	733.50	8	0.00
0514 中御所四丁目	9	620.77	1	157.22	0	0.00	0	0.00	3	17.96
0515 中御所五丁目	17	1,775.61	4	1,342.60	0	0.00	0	0.00	3	0.00
1002 大字若里	0	0.00	0	0.00	5	109,886.36	0	0.00	0	0.00
1003 大字川合新田	117	7,946.55	5	3,708.66	2	489.13	0	0.00	2	70.38
1004 大字稲葉	314	25,443.70	17	11,531.88	6	2,470.91	11	21,954.12	17	229.20
1005 大字栗田	132	12,806.53	16	5,944.03	1	52.18	13	11,354.33	18	9.03
1011 若里一丁目	37	3,355.25	2	119.17	0	0.00	3	7,255.70	6	0.00
1012 若里二丁目	27	2,719.03	0	0.00	0	0.00	2	1,903.40	2	19.53
1013 若里三丁目	12	1,862.83	1	376.97	0	0.00	0	0.00	1	0.00
1014 若里四丁目	28	2,321.61	3	2,134.84	0	0.00	2	695.44	4	0.00
1015 若里五丁目	15	1,318.14	0	0.00	0	0.00	1	315.50	3	0.00
1016 若里六丁目	0	0.00	2	440.91	1	1,290.86	3	3,824.38	3	0.00
1017 若里七丁目	2	354.62	1	100.72	5	2,780.56	1	187.57	2	0.00
1020 アークス	0	0.00	3	2,024.53	0	0.00	0	0.00	2	0.00
1101 大字高田	300	24,671.42	11	4,592.50	1	283.87	6	2,947.72	14	63.31
1102 北条町	8	557.20	0	0.00	0	0.00	0	0.00	0	0.00
1103 大字平林	3	232.51	0	0.00	0	0.00	1	395.73	1	34.04
1104 南高田一丁目	15	3,467.02	1	86.12	0	0.00	1	79.29	1	69.48
1105 南高田二丁目	9	1,134.12	2	250.59	0	0.00	4	571.66	1	0.00
1106 大字南長池	18	1,359.38	3	599.55	9	5,859.48	2	247.68	0	0.00
1107 大字西尾張部	87	7,928.12	10	1,641.75	0	0.00	1	485.94	3	34.40
1108 若宮一丁目	8	873.29	0	0.00	0	0.00	0	0.00	0	0.00
1109 若宮二丁目	7	686.58	2	491.91	0	0.00	1	56.08	1	0.00
1110 大字東和田	55	4,630.05	5	3,978.28	1	636.02	7	42,597.41	9	26.37
1111 大字西和田	0	0.00	4	457.53	0	0.00	1	161.35	0	0.00
1121 西和田一丁目	39	3,047.57	2	3,820.29	2	454.36	0	0.00	7	50.05
1122 西和田二丁目	32	2,723.96	0	0.00	1	12,383.68	0	0.00	2	0.00
1131 平林一丁目	18	1,829.96	0	0.00	0	0.00	0	0.00	1	0.00

長野市調査（基準日：令和4年3月31日）

区 域	住宅用地		商業用地		工業用地		公共用地		その他	
	件数(件)	面積(㎡)	件数(件)	面積(㎡)	件数(件)	面積(㎡)	件数(件)	面積(㎡)	件数(件)	面積(㎡)
1132 平林二丁目	26	1,868.93	1	168.51	0	0.00	0	0.00	0	0.00
1201 三輪一丁目	36	2,919.57	3	1,783.49	0	0.00	4	2,971.34	2	60.12
1202 三輪二丁目	42	5,038.89	0	0.00	0	0.00	1	164.40	3	0.00
1203 三輪三丁目	20	2,333.08	1	89.79	0	0.00	1	173.84	1	0.00
1204 三輪四丁目	28	1,985.94	0	0.00	0	0.00	1	804.93	0	0.00
1205 三輪五丁目	10	840.89	0	0.00	0	0.00	0	0.00	0	0.00
1206 三輪六丁目	40	3,098.04	0	0.00	0	0.00	1	216.82	3	0.00
1207 三輪七丁目	11	1,112.74	0	0.00	0	0.00	0	0.00	2	0.00
1208 三輪八丁目	83	6,734.11	0	0.00	0	0.00	2	21,040.69	3	0.00
1209 三輪九丁目	77	6,744.23	1	39.75	0	0.00	1	179.97	0	0.00
1210 三輪十丁目	43	4,095.36	0	0.00	0	0.00	0	0.00	0	0.00
1301 吉田一丁目	47	3,928.09	1	1,062.11	0	0.00	0	0.00	2	0.00
1302 吉田二丁目	95	6,951.75	2	280.32	0	0.00	1	109.34	5	1,142.96
1303 吉田三丁目	38	3,647.35	0	0.00	0	0.00	3	1,958.54	5	83.46
1304 吉田四丁目	57	5,525.26	2	834.75	0	0.00	1	101.02	2	0.00
1305 吉田五丁目	70	5,234.23	2	357.21	0	0.00	1	146.55	2	15.12
1309 桐原一丁目	42	3,447.81	2	1,954.90	1	1,126.22	4	1,844.21	2	0.00
1310 桐原二丁目	28	2,342.40	2	205.99	1	3,308.24	0	0.00	3	172.04
1311 中越一丁目	29	2,637.15	1	154.29	0	0.00	0	0.00	1	0.00
1312 中越二丁目	47	3,827.56	1	206.59	0	0.00	2	528.70	3	38.14
2001 大字富竹	129	10,954.18	2	387.08	1	1,360.77	2	192.20	4	105.93
2002 大字金箱	22	1,702.47	0	0.00	0	0.00	0	0.00	0	0.00
2003 大字下駒沢	72	4,824.38	0	0.00	3	8,053.86	0	0.00	1	0.00
2004 大字上駒沢	68	5,568.66	1	118.35	0	0.00	0	0.00	0	0.00
2005 大字三才	39	4,169.60	0	0.00	0	0.00	0	0.00	0	0.00
2006 大字西三才	28	2,625.56	1	79.50	0	0.00	2	227.11	1	0.00
2101 大字小島	51	4,634.59	1	27.02	0	0.00	1	212.54	0	0.00
2102 大字柳原	84	6,349.23	2	624.25	3	1,481.04	0	0.00	2	114.07
2103 大字村山	1	60.72	0	0.00	1	1,857.19	0	0.00	0	0.00



表3-8 C0307 新築動向（地区別集計表）

長野市調査（基準日：令和4年3月31日）

区 域	住宅用地		商業用地		工業用地		公共用地		その他	
	件数(件)	面積(㎡)	件数(件)	面積(㎡)	件数(件)	面積(㎡)	件数(件)	面積(㎡)	件数(件)	面積(㎡)
2201 浅川東条	0	0.00	0	0.00	0	0.00	0	0.00	0	0.00
2202 伺去	0	0.00	0	0.00	0	0.00	0	0.00	0	0.00
2215 浅川押田	15	1,048.95	0	0.00	0	0.00	0	0.00	0	0.00
2216 浅川西条	29	2,125.28	0	0.00	0	0.00	0	0.00	0	0.00
2217 浅川一丁目	9	585.91	0	0.00	0	0.00	0	0.00	0	0.00
2218 浅川二丁目	8	498.71	0	0.00	0	0.00	0	0.00	0	0.00
2219 浅川三丁目	2	153.28	0	0.00	0	0.00	0	0.00	0	0.00
2220 浅川四丁目	5	555.21	0	0.00	0	0.00	0	0.00	0	0.00
2221 浅川五丁目	0	0.00	0	0.00	0	0.00	0	0.00	0	0.00
2222 神楽橋	20	2,012.19	0	0.00	0	0.00	2	421.00	2	58.92
2223 屋敷田	11	792.48	0	0.00	0	0.00	0	0.00	0	0.00
2301 大字大豆島	185	14,979.93	11	3,839.66	3	794.94	3	547.14	8	341.92
2302 大字風間	79	5,495.13	0	0.00	2	1,441.56	2	427.09	0	0.00
2311 松岡一丁目	17	1,502.23	1	76.34	0	0.00	0	0.00	1	34.08
2312 松岡二丁目	21	1,618.61	2	1,360.83	1	627.05	2	398.46	19	39,320.21
2401 大字屋島	0	0.00	0	0.00	1	20,796.58	0	0.00	0	0.00
2402 大字北長池	10	758.32	8	12,613.00	1	640.66	1	292.37	1	0.00
2403 大字北尾張部	95	8,836.34	1	481.80	0	0.00	1	127.41	6	198.08
2404 大字石渡	72	5,909.06	4	1,247.69	0	0.00	2	307.86	1	0.00
2405 大字南堀	75	5,615.20	1	39.33	0	0.00	3	8,977.19	5	11.66
2406 大字北堀	84	5,673.29	0	0.00	0	0.00	1	170.50	1	31.49
2407 桜新町	35	2,611.94	0	0.00	0	0.00	0	0.00	1	0.00
2503 大字徳間	76	5,586.81	1	629.75	0	0.00	5	72,444.14	3	6.88
2504 大字若槻団地	71	5,234.28	0	0.00	0	0.00	3	769.79	1	0.00
2505 大字若槻東条	55	4,133.99	3	1,145.84	0	0.00	0	0.00	4	0.00
2506 上野一丁目	19	1,213.07	0	0.00	0	0.00	0	0.00	0	0.00
2507 上野二丁目	4	356.43	0	0.00	0	0.00	4	23,026.87	2	0.00
2508 上野三丁目	63	4,302.14	0	0.00	0	0.00	0	0.00	0	0.00
2521 稲田一丁目	29	2,642.31	2	1,210.22	0	0.00	0	0.00	1	0.00

長野市調査（基準日：令和4年3月31日）

区 域	住宅用地		商業用地		工業用地		公共用地		その他	
	件数(件)	面積(㎡)	件数(件)	面積(㎡)	件数(件)	面積(㎡)	件数(件)	面積(㎡)	件数(件)	面積(㎡)
2522 稲田二丁目	96	6,783.91	1	575.61	0	0.00	1	197.50	0	0.00
2523 稲田三丁目	51	3,983.64	0	0.00	2	1,230.76	1	163.32	2	80.06
2524 稲田四丁目	15	1,251.00	0	0.00	0	0.00	0	0.00	2	0.00
2531 徳間一丁目	20	1,637.22	0	0.00	0	0.00	1	412.46	1	60.77
2541 檀田一丁目	15	1,073.44	0	0.00	0	0.00	0	0.00	0	0.00
2542 檀田二丁目	29	2,814.16	1	201.09	0	0.00	1	84.46	1	0.00
2601 大字大町	0	0.00	0	0.00	3	11,001.84	0	0.00	0	0.00
2602 大字穂保	0	0.00	0	0.00	0	0.00	0	0.00	0	0.00
2701 大字平柴	15	1,653.66	0	0.00	0	0.00	0	0.00	0	0.00
2702 大字小柴見	28	1,933.84	0	0.00	0	0.00	1	257.70	2	55.82
2703 大字安茂里	189	16,136.29	7	4,581.68	2	16,441.69	4	1,230.52	9	1,253.10
2704 平柴台	5	406.16	0	0.00	0	0.00	0	0.00	0	0.00
2705 宮沖	27	2,077.11	0	0.00	0	0.00	0	0.00	0	0.00
2709 伊勢宮一丁目	38	2,514.32	0	0.00	0	0.00	0	0.00	0	0.00
2710 伊勢宮二丁目	28	1,822.38	0	0.00	0	0.00	0	0.00	1	0.00
2711 安茂里小市一丁目	22	1,660.79	1	51.96	0	0.00	0	0.00	2	97.84
2712 安茂里小市二丁目	12	950.52	3	480.65	0	0.00	0	0.00	1	0.00
2713 安茂里小市三丁目	20	1,909.57	0	0.00	0	0.00	0	0.00	0	0.00
2714 安茂里小市四丁目	5	444.49	0	0.00	0	0.00	0	0.00	0	0.00
2715 差出南一丁目	16	1,061.92	0	0.00	2	7,238.39	0	0.00	1	0.00
2716 差出南二丁目	23	1,875.18	0	0.00	3	12,963.98	0	0.00	0	0.00
2717 差出南三丁目	2	159.53	1	215.22	0	0.00	0	0.00	3	2,934.25
2718 伊勢宮三丁目	14	8,017.48	0	0.00	0	0.00	0	0.00	0	0.00
3001 篠ノ井布施五明	122	9,462.86	1	1,730.68	0	0.00	2	126.28	1	0.00
3002 篠ノ井布施高田	192	16,910.65	12	6,571.53	1	22.77	6	2,021.82	9	84.18
3003 篠ノ井御幣川	177	15,399.66	3	563.20	2	12,993.45	3	8,279.42	5	151.92
3004 篠ノ井横田	1	67.95	0	0.00	1	331.33	0	0.00	2	0.00
3005 篠ノ井会	69	6,218.24	5	6,890.25	1	9,315.43	3	24,971.57	4	28.98
3006 篠ノ井塩崎	83	7,192.75	0	0.00	0	0.00	3	3,446.64	2	76.95

表3-8 C0307 新築動向（地区別集計表）

長野市調査（基準日：令和4年3月31日）

区 域	住宅用地		商業用地		工業用地		公共用地		その他	
	件数(件)	面積(㎡)	件数(件)	面積(㎡)	件数(件)	面積(㎡)	件数(件)	面積(㎡)	件数(件)	面積(㎡)
3308 金井田	12	1,094.61	1	81.98	0	0.00	0	0.00	1	0.00
3309 三本柳西一丁目	14	1,227.58	0	0.00	0	0.00	0	0.00	0	0.00
3310 三本柳西二丁目	5	422.58	0	0.00	0	0.00	0	0.00	0	0.00
3311 三本柳西三丁目	6	470.85	0	0.00	0	0.00	0	0.00	0	0.00
3312 川中島町今井原	2	133.26	0	0.00	0	0.00	3	6,927.83	1	0.00
3401 青木島町青木島甲	0	0.00	0	0.00	0	0.00	0	0.00	0	0.00
3402 青木島町青木島乙	50	3,881.03	3	425.78	0	0.00	1	115.39	0	0.00
3403 青木島一丁目	31	3,699.76	1	117.97	0	0.00	2	282.94	0	0.00
3404 青木島二丁目	0	0.00	0	0.00	0	0.00	1	567.67	1	0.00
3405 丹波島一丁目	30	3,214.90	0	0.00	0	0.00	1	574.66	1	0.00
3406 丹波島二丁目	42	3,648.09	0	0.00	0	0.00	1	246.18	1	49.66
3407 丹波島三丁目	27	1,928.88	0	0.00	0	0.00	0	0.00	0	0.00
3409 青木島町綱島	52	4,388.60	2	5,733.37	2	853.18	1	129.60	1	39.28
3410 青木島町大塚	131	10,460.03	9	2,400.08	0	0.00	0	0.00	6	589.71
3411 真島町真島	0	0.00	0	0.00	0	0.00	0	0.00	0	0.00
3412 真島町川合	0	0.00	0	0.00	0	0.00	0	0.00	0	0.00
3413 小島田町	0	0.00	0	0.00	0	0.00	0	0.00	0	0.00
3414 稲里町中水鉋	86	9,574.48	5	3,386.22	1	1,197.33	2	915.32	4	0.00
3415 稲里町下水鉋	11	1,202.08	0	0.00	1	7,335.11	0	0.00	9	11,078.92
3416 稲里一丁目	41	2,967.79	5	1,359.61	0	0.00	0	0.00	2	0.00
3417 稲里町田牧	25	1,761.22	1	47.20	0	0.00	0	0.00	0	0.00
3418 大橋南一丁目	0	0.00	0	0.00	2	1,236.88	0	0.00	1	0.00
3419 大橋南二丁目	0	0.00	1	82.12	0	0.00	0	0.00	0	0.00
3420 青木島三丁目	2	107.39	0	0.00	0	0.00	1	788.07	7	5,699.58
3421 青木島四丁目	2	420.43	3	829.19	1	9,484.67	0	0.00	3	0.00
3422 下水鉋一丁目	9	1,035.16	0	0.00	0	0.00	2	655.86	1	0.00
3423 市場	0	0.00	2	607.19	1	376.35	0	0.00	1	330.62
3424 広田	7	738.34	2	636.09	0	0.00	0	0.00	0	0.00
3425 三本柳東一丁目	22	2,004.73	0	0.00	0	0.00	0	0.00	0	0.00

長野市調査（基準日：令和4年3月31日）

区 域	住宅用地		商業用地		工業用地		公共用地		その他	
	件数(件)	面積(㎡)	件数(件)	面積(㎡)	件数(件)	面積(㎡)	件数(件)	面積(㎡)	件数(件)	面積(㎡)
3426 三本柳東二丁目	12	1,078.52	0	0.00	0	0.00	0	0.00	0	0.00
3427 三本柳東三丁目	10	1,082.24	0	0.00	0	0.00	0	0.00	0	0.00
3431 稲里町中央一丁目	9	1,213.17	1	99.03	0	0.00	1	246.22	2	91.10
3432 稲里町中央二丁目	22	1,605.05	2	625.46	1	725.56	0	0.00	3	343.39
3433 稲里町中央三丁目	16	1,651.78	1	148.94	0	0.00	0	0.00	1	290.83
3434 稲里町中央四丁目	6	842.32	7	3,739.67	0	0.00	0	0.00	2	1,048.80
4102 豊野町石	8	1,965.48	0	0.00	0	0.00	0	0.00	2	0.00
4103 豊野町豊野	188	15,203.99	1	48.02	1	3,057.52	3	1,599.84	6	158.54
4104 豊野町浅野	27	2,969.72	4	3,493.91	10	43,268.29	5	2,713.75	20	381.17
4105 豊野町蟹沢	32	2,863.68	0	0.00	0	0.00	1	260.96	2	67.48
4106 豊野町大倉	1	219.12	0	0.00	0	0.00	0	0.00	0	0.00
<b>市街化区域 小計</b>	<b>7,671</b>	<b>674,187.87</b>	<b>338</b>	<b>166,359.49</b>	<b>103</b>	<b>335,853.85</b>	<b>235</b>	<b>394,966.83</b>	<b>513</b>	<b>79,541.57</b>
0101 大字茂菅	0	0.00	0	0.00	0	0.00	0	0.00	0	0.00
0102 大字西長野	0	0.00	0	0.00	0	0.00	0	0.00	0	0.00
0200 大字長野	1	95.57	0	0.00	0	0.00	0	0.00	0	0.00
0212 大字上松	0	0.00	0	0.00	0	0.00	0	0.00	0	0.00
0215 上松三丁目	0	0.00	0	0.00	0	0.00	0	0.00	0	0.00
0216 上松四丁目	0	0.00	0	0.00	0	0.00	0	0.00	0	0.00
0217 上松五丁目	0	0.00	0	0.00	0	0.00	0	0.00	0	0.00
0223 箱清水三丁目	0	0.00	0	0.00	0	0.00	0	0.00	0	0.00
0400 大字南長野	0	0.00	0	0.00	0	0.00	0	0.00	0	0.00
0504 大字中御所	0	0.00	0	0.00	0	0.00	0	0.00	0	0.00
0511 中御所一丁目	0	0.00	0	0.00	0	0.00	0	0.00	0	0.00
0513 中御所三丁目	0	0.00	0	0.00	0	0.00	0	0.00	0	0.00
0514 中御所四丁目	0	0.00	0	0.00	0	0.00	0	0.00	0	0.00
0515 中御所五丁目	0	0.00	0	0.00	0	0.00	0	0.00	0	0.00
1003 大字川合新田	0	0.00	0	0.00	0	0.00	0	0.00	0	0.00
1004 大字稲葉	0	0.00	0	0.00	0	0.00	0	0.00	0	0.00
1015 若里五丁目	0	0.00	0	0.00	0	0.00	0	0.00	0	0.00

表3-8 C0307 新築動向（地区別集計表）

長野市調査（基準日：令和4年3月31日）

区 域	住宅用地		商業用地		工業用地		公共用地		その他		
	件数(件)	面積(㎡)	件数(件)	面積(㎡)	件数(件)	面積(㎡)	件数(件)	面積(㎡)	件数(件)	面積(㎡)	
1101	大字高田	27	3,111.84	0	0.00	0	0.00	0	0.00	0	0.00
1106	大字南長池	15	1,451.10	0	0.00	0	0.00	0	0.00	3	0.00
1107	大字西尾張部	0	0.00	0	0.00	0	0.00	0	0.00	0	0.00
1210	三輪十丁目	0	0.00	0	0.00	0	0.00	0	0.00	0	0.00
2001	大字富竹	5	577.64	0	0.00	0	0.00	1	268.51	2	26.31
2002	大字金箱	3	422.40	1	149.79	0	0.00	0	0.00	0	0.00
2003	大字下駒沢	0	0.00	0	0.00	0	0.00	0	0.00	1	35.35
2004	大字上駒沢	3	202.05	0	0.00	0	0.00	0	0.00	0	0.00
2005	大字三才	3	442.71	1	3,580.33	0	0.00	0	0.00	0	0.00
2006	西三才	0	0.00	0	0.00	0	0.00	0	0.00	0	0.00
2101	大字小島	18	1,285.49	0	0.00	0	0.00	1	1,653.47	1	0.00
2102	大字柳原	11	989.95	0	0.00	0	0.00	2	1,609.95	1	50.54
2103	大字村山	10	1,711.16	0	0.00	0	0.00	0	0.00	0	0.00
2201	浅川東条	7	938.05	0	0.00	0	0.00	0	0.00	0	0.00
2202	伺去	4	372.00	0	0.00	0	0.00	0	0.00	0	0.00
2203	真光寺	0	0.00	0	0.00	0	0.00	0	0.00	0	0.00
2204	浅川清水	0	0.00	0	0.00	0	0.00	0	0.00	0	0.00
2205	浅川一ノ瀬	0	0.00	0	0.00	0	0.00	0	0.00	0	0.00
2206	浅川畑山	0	0.00	0	0.00	0	0.00	0	0.00	0	0.00
2212	坂中	0	0.00	0	0.00	0	0.00	0	0.00	0	0.00
2213	浅川西平	2	521.21	0	0.00	0	0.00	0	0.00	0	0.00
2214	浅川福岡	0	0.00	0	0.00	0	0.00	0	0.00	0	0.00
2215	浅川押田	1	151.90	0	0.00	0	0.00	0	0.00	0	0.00
2216	浅川西条	1	182.72	0	0.00	0	0.00	0	0.00	1	0.00
2301	大字大豆島	16	2,295.25	1	145.75	0	0.00	1	63.22	6	1,148.55
2302	大字風間	34	3,376.64	0	0.00	1	117.57	0	0.00	0	0.00
2303	大豆島西沖	10	964.09	0	0.00	0	0.00	0	0.00	0	0.00
2311	松岡一丁目	5	424.64	0	0.00	0	0.00	0	0.00	1	46.20
2401	大字屋島	29	4,647.78	1	72.87	0	0.00	2	1,491.24	3	160.87

長野市調査（基準日：令和4年3月31日）

区 域	住宅用地		商業用地		工業用地		公共用地		その他		
	件数(件)	面積(㎡)	件数(件)	面積(㎡)	件数(件)	面積(㎡)	件数(件)	面積(㎡)	件数(件)	面積(㎡)	
2402	大字北長池	22	2,434.82	1	199.53	0	0.00	2	5,278.13	3	98.00
2403	大字北尾張部	0	0.00	0	0.00	0	0.00	0	0.00	0	0.00
2405	大字南堀	4	478.45	0	0.00	0	0.00	3	5,307.05	0	0.00
2406	大字北堀	0	0.00	0	0.00	0	0.00	0	0.00	0	0.00
2501	大字檀田	0	0.00	0	0.00	0	0.00	0	0.00	0	0.00
2503	大字徳間	7	544.57	0	0.00	0	0.00	1	2,685.61	2	0.00
2505	大字若槻東条	14	1,983.59	0	0.00	0	0.00	1	3,679.25	2	50.53
2506	上野一丁目	11	1,379.19	1	53.83	5	51,709.08	0	0.00	1	0.00
2507	上野二丁目	1	91.09	0	0.00	0	0.00	0	0.00	0	0.00
2508	上野三丁目	0	0.00	0	0.00	0	0.00	0	0.00	0	0.00
2509	田中	7	865.21	0	0.00	0	0.00	1	434.87	0	0.00
2510	大字田子	3	210.39	0	0.00	0	0.00	0	0.00	0	0.00
2511	大字吉	6	659.34	0	0.00	3	851.71	0	0.00	0	0.00
2512	大字若槻西条	0	0.00	0	0.00	0	0.00	0	0.00	0	0.00
2601	大字大町	11	1,857.25	0	0.00	0	0.00	0	0.00	4	313.31
2602	大字穂保	37	8,321.27	3	1,217.74	1	39.97	1	16.79	15	1,790.36
2603	大字津沼	34	8,503.84	0	0.00	0	0.00	6	8,716.45	11	1,516.71
2604	大字赤沼	116	21,205.36	4	1,634.34	4	1,945.18	3	1,167.15	37	4,251.72
2701	大字平柴	7	1,159.07	0	0.00	2	933.83	0	0.00	0	0.00
2702	大字小柴見	0	0.00	0	0.00	0	0.00	0	0.00	0	0.00
2703	大字安茂里	0	0.00	0	0.00	0	0.00	0	0.00	1	101.14
2711	安茂里小市一丁目	0	0.00	0	0.00	0	0.00	0	0.00	1	0.00
2712	安茂里小市二丁目	0	0.00	0	0.00	0	0.00	0	0.00	0	0.00
2713	安茂里小市三丁目	0	0.00	0	0.00	0	0.00	0	0.00	0	0.00
2714	安茂里小市四丁目	0	0.00	0	0.00	0	0.00	0	0.00	0	0.00
2717	差出南三丁目	0	0.00	0	0.00	0	0.00	0	0.00	2	525.36
3001	篠ノ井布施五明	7	826.79	0	0.00	0	0.00	0	0.00	4	169.35
3003	篠ノ井御幣川	1	145.34	1	49.66	0	0.00	0	0.00	0	0.00
3004	篠ノ井横田	23	3,886.20	1	69.56	0	0.00	2	556.65	4	176.17

表3-8 C0307 新築動向（地区別集計表）

長野市調査（基準日：令和4年3月31日）

区 域	住宅用地		商業用地		工業用地		公共用地		その他		
	件数(件)	面積(㎡)	件数(件)	面積(㎡)	件数(件)	面積(㎡)	件数(件)	面積(㎡)	件数(件)	面積(㎡)	
3005	篠ノ井会	2	235.06	0	0.00	0	0.00	1	1,146.64	1	28.98
3006	篠ノ井塩崎	35	4,445.19	1	898.17	1	643.60	1	377.78	5	796.10
3007	篠ノ井小松原	22	2,686.33	0	0.00	0	0.00	3	3,207.69	6	3,076.71
3008	篠ノ井岡田	27	2,920.74	1	11.38	0	0.00	1	3,634.37	2	85.14
3009	篠ノ井二ッ柳	20	3,457.43	0	0.00	0	0.00	0	0.00	2	171.81
3011	篠ノ井石川	9	1,124.32	0	0.00	1	3,583.83	1	150.93	7	772.35
3013	篠ノ井小森	15	1,983.31	1	35.11	0	0.00	1	1,457.15	2	30.37
3014	篠ノ井東福寺	23	2,946.81	0	0.00	0	0.00	0	0.00	1	33.02
3016	篠ノ井梓瀬	11	1,516.74	0	0.00	1	1,537.49	0	0.00	0	0.00
3017	篠ノ井西寺尾	6	445.40	0	0.00	0	0.00	0	0.00	5	122.22
3101	松代町松代	0	0.00	0	0.00	0	0.00	0	0.00	0	0.00
3102	松代城東	0	0.00	0	0.00	0	0.00	0	0.00	0	0.00
3103	松代町岩野	6	719.16	0	0.00	2	1,748.51	1	113.43	3	99.95
3104	松代町清野	7	1,046.01	0	0.00	3	17,371.19	1	599.44	0	0.00
3105	松代町西条	10	1,127.32	1	63.06	0	0.00	0	0.00	1	110.58
3107	松代町東条	19	2,133.09	1	5,097.66	0	0.00	3	4,683.43	1	0.00
3108	皆神台	10	953.34	0	0.00	0	0.00	0	0.00	0	0.00
3109	松代温泉	15	1,306.11	0	0.00	0	0.00	0	0.00	0	0.00
3110	松代町東寺尾	5	676.73	2	377.59	0	0.00	0	0.00	3	7,460.36
3111	松代町柴	14	1,651.37	2	204.90	3	1,206.14	2	3,076.32	3	358.95
3112	松代町小島田	3	417.40	0	0.00	0	0.00	0	0.00	0	0.00
3113	松代町牧島	7	670.29	0	0.00	0	0.00	0	0.00	0	0.00
3114	松代町大室	35	3,293.70	0	0.00	0	0.00	0	0.00	0	0.00
3115	松代町西寺尾	11	1,625.00	0	0.00	0	0.00	0	0.00	0	0.00
3201	若穂綿内	61	7,373.33	1	146.57	1	190.03	0	0.00	13	673.81
3202	若穂川田	47	6,024.32	3	271.48	7	37,768.84	0	0.00	10	225.99
3203	若穂牛島	18	2,158.39	0	0.00	1	162.05	1	122.28	1	55.78
3204	若穂保科	37	4,926.67	1	116.76	0	0.00	4	5,751.30	4	867.08
3301	川中島町今井	45	4,355.78	0	0.00	0	0.00	4	7,475.02	4	246.60

長野市調査（基準日：令和4年3月31日）

区 域	住宅用地		商業用地		工業用地		公共用地		その他		
	件数(件)	面積(㎡)	件数(件)	面積(㎡)	件数(件)	面積(㎡)	件数(件)	面積(㎡)	件数(件)	面積(㎡)	
3302	川中島町原	1	148.09	2	5,101.24	5	220,779.57	0	0.00	3	29.97
3303	川中島町御厨	42	4,578.12	0	0.00	0	0.00	1	327.12	2	63.77
3304	川中島町今里	35	3,872.96	0	0.00	0	0.00	5	5,757.34	3	61.60
3305	川中島町上水鉋	31	2,990.40	1	42.33	0	0.00	2	918.14	2	0.00
3306	川中島町四ッ屋	17	2,092.42	0	0.00	1	3,510.10	0	0.00	1	33.12
3401	青木島町青木島甲	0	0.00	0	0.00	0	0.00	0	0.00	0	0.00
3402	青木島町青木島乙	0	0.00	0	0.00	0	0.00	0	0.00	0	0.00
3403	青木島一丁目	0	0.00	0	0.00	0	0.00	0	0.00	0	0.00
3407	丹波島三丁目	0	0.00	0	0.00	0	0.00	0	0.00	0	0.00
3409	青木島町綱島	0	0.00	0	0.00	3	10,841.09	0	0.00	4	0.00
3410	青木島町大塚	21	2,019.55	4	3,012.75	0	0.00	1	153.90	5	310.68
3411	真島町真島	50	6,091.03	4	9,718.67	0	0.00	3	17,822.91	3	113.48
3412	真島町川合	6	775.35	0	0.00	2	2,618.25	2	56,505.88	0	0.00
3413	小島田町	61	6,088.91	3	432.36	5	50,098.77	1	1,166.70	5	72.92
3414	稲里町中水鉋	15	1,138.71	0	0.00	1	480.65	0	0.00	1	0.00
3415	稲里町下水鉋	22	1,958.32	1	227.72	0	0.00	4	6,688.07	3	23.66
3417	稲里町田牧	39	4,334.17	1	206.59	3	36,323.14	0	0.00	6	473.43
3422	下水鉋一丁目	0	0.00	0	0.00	0	0.00	0	0.00	0	0.00
3432	稲里町中央二丁目	0	0.00	0	0.00	0	0.00	0	0.00	0	0.00
4101	豊野町南郷	14	2,363.76	0	0.00	0	0.00	0	0.00	3	34.03
4102	豊野町石	21	2,277.87	0	0.00	1	1,813.89	2	1,651.97	4	345.03
4103	豊野町豊野	5	425.90	0	0.00	0	0.00	0	0.00	1	63.76
4104	豊野町浅野	3	236.70	0	0.00	0	0.00	0	0.00	2	46.35
4105	豊野町蟹沢	14	3,213.04	0	0.00	1	847.78	0	0.00	0	0.00
4106	豊野町大倉	9	1,211.59	1	206.59	2	3,866.21	1	2,700.41	2	70.00
市街化調整区域 小計		1,442	186,752.19	46	33,344.33	60	450,988.47	73	158,416.56	230	27,418.07
長野都市計画区域		9,113	860,940.06	384	199,703.82	163	786,842.32	308	553,383.39	743	106,959.64
2207	門沢	4	320.02	0	0.00	0	0.00	0	0.00	1	0.00
2208	中曾根	0	0.00	0	0.00	1	2,273.58	0	0.00	0	0.00

表3-8 C0307 新築動向（地区別集計表）

長野市調査（基準日：令和4年3月31日）

区 域	住宅用地		商業用地		工業用地		公共用地		その他		
	件数(件)	面積(㎡)	件数(件)	面積(㎡)	件数(件)	面積(㎡)	件数(件)	面積(㎡)	件数(件)	面積(㎡)	
2209	北郷	0	0.00	0	0.00	0	0.00	0	0.00	1	0.00
2210	三ツ出	0	0.00	0	0.00	0	0.00	0	0.00	0	0.00
2901	大字上ヶ屋	31	3,590.26	1	1,045.89	0	0.00	1	119.18	2	1,936.39
2902	大字広瀬	0	0.00	0	0.00	0	0.00	0	0.00	0	0.00
2907	大字富田	4	527.93	0	0.00	0	0.00	1	87.79	0	0.00
飯綱高原都市計画区域		39	4,438.21	1	1,045.89	1	2,273.58	2	206.97	4	1,936.39
0101	大字茂菅	0	0.00	0	0.00	0	0.00	0	0.00	0	0.00
2203	真光寺	0	0.00	0	0.00	0	0.00	0	0.00	0	0.00
2204	浅川清水	0	0.00	0	0.00	0	0.00	0	0.00	0	0.00
2205	浅川一ノ瀬	0	0.00	0	0.00	0	0.00	0	0.00	0	0.00
2206	浅川畑山	0	0.00	0	0.00	0	0.00	0	0.00	0	0.00
2207	門沢	0	0.00	0	0.00	0	0.00	0	0.00	0	0.00
2208	中曽根	0	0.00	0	0.00	0	0.00	0	0.00	0	0.00
2209	北郷	0	0.00	0	0.00	0	0.00	0	0.00	0	0.00
2210	三ツ出	0	0.00	0	0.00	0	0.00	0	0.00	0	0.00
2211	台ヶ窪	0	0.00	0	0.00	0	0.00	0	0.00	0	0.00
2212	坂中	0	0.00	0	0.00	0	0.00	0	0.00	0	0.00
2511	大字吉	0	0.00	0	0.00	0	0.00	0	0.00	0	0.00
2512	大字若槻西条	0	0.00	0	0.00	0	0.00	0	0.00	0	0.00
2701	大字平柴	0	0.00	0	0.00	0	0.00	0	0.00	0	0.00
2703	大字安茂里	0	0.00	0	0.00	0	0.00	0	0.00	0	0.00
2801	大字塩生甲	2	222.74	0	0.00	0	0.00	0	0.00	0	0.00
2802	大字塩生乙	0	0.00	0	0.00	0	0.00	0	0.00	0	0.00
2803	大字山田中	0	0.00	0	0.00	0	0.00	0	0.00	0	0.00
2804	大字小鍋	0	0.00	0	0.00	0	0.00	0	0.00	1	0.00
2901	大字上ヶ屋	0	0.00	0	0.00	0	0.00	0	0.00	0	0.00
2902	大字広瀬	0	0.00	0	0.00	0	0.00	0	0.00	1	0.00
2903	大字入山	0	0.00	0	0.00	0	0.00	0	0.00	0	0.00
2904	大字桜	0	0.00	0	0.00	0	0.00	0	0.00	0	0.00

長野市調査（基準日：令和4年3月31日）

区 域	住宅用地		商業用地		工業用地		公共用地		その他		
	件数(件)	面積(㎡)	件数(件)	面積(㎡)	件数(件)	面積(㎡)	件数(件)	面積(㎡)	件数(件)	面積(㎡)	
2905	大字鐘	0	0.00	0	0.00	0	0.00	0	0.00	0	0.00
2906	大字泉平	0	0.00	0	0.00	0	0.00	0	0.00	0	0.00
2907	大字富田	0	0.00	0	0.00	0	0.00	0	0.00	0	0.00
3006	篠ノ井塩崎	1	113.08	0	0.00	0	0.00	0	0.00	0	0.00
3007	篠ノ井小松原	0	0.00	0	0.00	0	0.00	0	0.00	0	0.00
3018	篠ノ井有旅	0	0.00	0	0.00	0	0.00	0	0.00	7	8,694.09
3019	篠ノ井山布施	0	0.00	1	280.12	1	2,291.14	0	0.00	1	0.00
3104	松代町清野	0	0.00	0	0.00	0	0.00	0	0.00	0	0.00
3105	松代町西条	0	0.00	0	0.00	0	0.00	0	0.00	0	0.00
3106	松代町豊栄	0	0.00	0	0.00	2	1,117.87	0	0.00	0	0.00
3107	松代町東条	0	0.00	0	0.00	0	0.00	0	0.00	0	0.00
3114	松代町大室	0	0.00	0	0.00	0	0.00	0	0.00	0	0.00
3201	若穂綿内	0	0.00	0	0.00	0	0.00	0	0.00	0	0.00
3204	若穂保科	0	0.00	0	0.00	0	0.00	0	0.00	0	0.00
3501	七二会甲	0	0.00	0	0.00	0	0.00	0	0.00	1	0.00
3502	七二会乙	0	0.00	0	0.00	0	0.00	0	0.00	0	0.00
3503	七二会丙	0	0.00	0	0.00	0	0.00	0	0.00	0	0.00
3504	七二会丁	0	0.00	1	466.52	0	0.00	0	0.00	0	0.00
3505	七二会戊	0	0.00	0	0.00	0	0.00	0	0.00	1	0.00
3506	七二会己	2	425.68	1	460.67	0	0.00	2	934.90	0	0.00
3601	信更町赤田	1	113.88	0	0.00	0	0.00	0	0.00	0	0.00
3602	信更町田野口	1	54.52	0	0.00	0	0.00	0	0.00	1	377.98
3603	信更町氷ノ田	0	0.00	0	0.00	0	0.00	0	0.00	0	0.00
3604	信更町灰原	0	0.00	0	0.00	0	0.00	0	0.00	0	0.00
3605	信更町高野	0	0.00	0	0.00	0	0.00	0	0.00	0	0.00
3606	信更町田沢	0	0.00	0	0.00	0	0.00	0	0.00	0	0.00
3607	信更町吉原	0	0.00	0	0.00	0	0.00	0	0.00	0	0.00
3608	信更町今泉	0	0.00	0	0.00	0	0.00	0	0.00	0	0.00
3609	信更町三水	0	0.00	0	0.00	0	0.00	0	0.00	0	0.00

表3-8 C0307 新築動向（地区別集計表）

長野市調査（基準日：令和4年3月31日）

区 域	住宅用地		商業用地		工業用地		公共用地		その他		
	件数(件)	面積(㎡)	件数(件)	面積(㎡)	件数(件)	面積(㎡)	件数(件)	面積(㎡)	件数(件)	面積(㎡)	
3610	信更町上尾	0	0.00	0	0.00	0	0.00	0	0.00	0	0.00
3611	信更町涌池	0	0.00	0	0.00	0	0.00	0	0.00	0	0.00
3612	信更町桜井	0	0.00	0	0.00	0	0.00	0	0.00	0	0.00
3613	信更町宮平	0	0.00	0	0.00	0	0.00	0	0.00	0	0.00
3614	信更町下平	0	0.00	0	0.00	0	0.00	0	0.00	0	0.00
3615	信更町古藤	0	0.00	0	0.00	0	0.00	0	0.00	0	0.00
3616	信更町安庭	0	0.00	1	384.48	0	0.00	0	0.00	0	0.00
4102	豊野町石	0	0.00	0	0.00	0	0.00	0	0.00	0	0.00
4103	豊野町豊野	0	0.00	0	0.00	0	0.00	0	0.00	0	0.00
4105	豊野町蟹沢	0	0.00	0	0.00	0	0.00	0	0.00	0	0.00
4106	豊野町大倉	0	0.00	0	0.00	0	0.00	0	0.00	0	0.00
4107	豊野町川谷	0	0.00	0	0.00	0	0.00	0	0.00	0	0.00
4201	戸隠	0	0.00	0	0.00	1	540.80	2	0.00	1	1,400.89
4202	戸隠豊岡	0	0.00	4	1,023.25	0	0.00	2	1,178.88	2	139.59
4203	戸隠楊原	0	0.00	0	0.00	0	0.00	0	0.00	0	0.00
4204	戸隠祖山	0	0.00	0	0.00	0	0.00	0	0.00	0	0.00
4301	鬼無里	0	0.00	0	0.00	0	0.00	0	0.00	1	0.00
4302	鬼無里日影	0	0.00	1	1,899.81	0	0.00	0	0.00	2	0.00
4030	鬼無里日野下	0	0.00	0	0.00	0	0.00	0	0.00	0	0.00
4401	大岡甲	0	0.00	0	0.00	0	0.00	0	0.00	1	0.00
4402	大岡乙	0	0.00	1	325.00	0	0.00	0	0.00	0	0.00
4403	大岡丙	0	0.00	0	0.00	0	0.00	0	0.00	0	0.00
4404	大岡中牧	0	0.00	0	0.00	0	0.00	0	0.00	0	0.00
4405	大岡弘崎	0	0.00	0	0.00	0	0.00	0	0.00	0	0.00
4501	信州新町水内	0	0.00	0	0.00	0	0.00	0	0.00	1	0.00
4502	信州新町上条	0	0.00	0	0.00	0	0.00	0	0.00	0	0.00
4503	信州新町新町	1	165.78	2	1,018.08	0	0.00	1	4,642.64	1	0.00
4504	信州新町里穂刈	1	54.69	0	0.00	0	0.00	0	0.00	0	0.00
4505	信州新町山上条	0	0.00	0	0.00	0	0.00	0	0.00	0	0.00

長野市調査（基準日：令和4年3月31日）

区 域	住宅用地		商業用地		工業用地		公共用地		その他		
	件数(件)	面積(㎡)	件数(件)	面積(㎡)	件数(件)	面積(㎡)	件数(件)	面積(㎡)	件数(件)	面積(㎡)	
4506	信州新町越道	0	0.00	0	0.00	0	0.00	0	0.00	1	0.00
4507	信州新町山穂刈	0	0.00	0	0.00	0	0.00	0	0.00	2	0.00
4508	信州新町日原東	1	56.29	0	0.00	0	0.00	0	0.00	0	0.00
4509	信州新町日原西	0	0.00	0	0.00	0	0.00	0	0.00	0	0.00
4510	信州新町左右	0	0.00	0	0.00	0	0.00	0	0.00	0	0.00
4511	信州新町信級	0	0.00	0	0.00	0	0.00	0	0.00	0	0.00
4512	信州新町竹房	0	0.00	0	0.00	0	0.00	0	0.00	0	0.00
4513	信州新町下市場	0	0.00	0	0.00	0	0.00	0	0.00	0	0.00
4514	信州新町牧野島	0	0.00	0	0.00	0	0.00	0	0.00	0	0.00
4515	信州新町牧田中	0	0.00	0	0.00	0	0.00	0	0.00	0	0.00
4516	信州新町中牧	0	0.00	0	0.00	0	0.00	0	0.00	0	0.00
4517	信州新町弘崎	0	0.00	0	0.00	0	0.00	0	0.00	0	0.00
4601	中条日高	0	0.00	0	0.00	1	1,887.28	0	0.00	0	0.00
4602	中条日下野	0	0.00	0	0.00	0	0.00	0	0.00	0	0.00
4603	中条	0	0.00	0	0.00	0	0.00	2	3,845.14	2	0.00
4604	中条御山里	1	100.94	0	0.00	0	0.00	0	0.00	0	0.00
4605	中条住良木	0	0.00	0	0.00	1	390.20	0	0.00	0	0.00
都市計画区域外 小計		11	1,307.60	12	5,857.93	6	6,227.29	9	10,601.56	27	10,612.55
居住誘導区域		7,468	659,437.60	302	147,369.42	44	89,071.49	221	388,936.90	453	25,507.11
都市機能誘導区域		1,399	140,762.89	115	52,313.42	13	31,076.45	92	166,403.00	205	5,550.39
合 計		9,163	866,686	397	206,608	170	795,343	319	564,192	774	119,509

C0308 条例・協定

本市における建築協定は、長野市松代町城東建築協定のほか15地区が締結され、5地区は失効となっている。

表3-9 C0308 条例・協定（調書）

（長野市調査（基準日：令和4年3月31日））

位置	名称	公示・決定年月日		面積	決定主体	適用区域	概要	期限	備考
		当初	最終						
1	長野市松代町城東建築協定	S55.09.01		約4.72ha			1. 建物の用途は建築基準法第48条第1項に規定するものとする。 2. 建築面積の敷地面積に対する割合は5/10以内とする。 3. 延面積の敷地面積に対する割合は8/10以内とする。 4. 北側斜線については、当該建築物の部分から隣地境界線までの真北方向の水平距離に、0.6を乗じて得たものに5mを加えた高さ以内とする。	廃止まで	
2	アメニティタウン長野南建築協定	H06.06.16		約3.74ha			1. 敷地の分割(分割後200平方メートル以上は除く)及び地盤面の変更はできない。 2. 建築面積の敷地面積に対する割合は5/10以内とする。 3. 延面積の敷地面積に対する割合は10/10以内とする。 4. 建築物は委員会が必要と認めた併用住宅及び公益施設の他は一戸建の専用住宅とする。 5. 建築物の高さは10メートル以下とし、軒の高さは7m以下とする。 6. 建築物の外壁面までは、隣地境界線から1メートル以上、道路境界線から1.5メートル以上とする。	10年	
3	大室団地建築協定	H08.11.25		約6.1ha			1. 建築面積の敷地面積に対する割合は5/10以内とする。 2. 延面積の敷地面積に対する割合は10/10以内とする。 3. 建築物は委員会が必要と認めた併用住宅及び公益施設の他は一戸建の専用住宅とする。 4. 建築物の高さは10メートル以下とし、軒の高さは7メートル以下とする。 5. 建築物の外壁面までは、隣地境界線から1メートル以上、道路境界線から1メートル以上とする。	10年	
4	長野駅東口駅前地区建築協定	H09.03.26		3,298.08㎡			1. 2階遊歩道は、民地と駅ペDESTリアンデッキが連結される構造とし、24時間利用可能な歩行者用通路とする。 2. 遊歩道の有効幅員は、2.5メートル以上とする。 3. 遊歩道の床、手すり及び意匠、遊歩道に面する壁面やサインのデザイン色彩は、地区全体の調和を図るよう努めるものとする。 4. 協定区域内における12メートル道路(ユメリア北中)に面する部分と2階遊歩道に面する部分の建物用途は、店舗、事務所その他の商業業務の利便を増進する施設とする。	10年	
5	今井ニュータウン集合住宅地区建築協定	H10.07.02		108,826.6㎡			1. 建築敷地の分割は出来ない。 2. 建築物の用途は、共同住宅(独身寮を含む)、集会場、駐車場及びこれに付属する施設(自転車置場、ゴミ置場、物置)、共同住宅に属する店舗とする。 3. 原則として外壁の位置又は後退距離は別図に定めるとおりとする。 4. 共同住宅の屋根は、原則勾配屋根で金属系の素材とする。 5. 建築物の外壁及び屋根の色は、周囲の環境に調和したものとする。 6. 敷地内の緑化に努めること。 7. 屋外広告物は、屋上への設置と地上に独立したものを禁止する。	10年	
6	大塚やすらぎ団地建築協定	H10.08.05		1,885.75㎡			1. 用途は建築基準法第48条第1項に規定するものとする。 2. 建築物の高さは10m以下とする。 3. 北側斜線による高さの限度は、前面道路の反対側に境界線又は隣地境界線までの真北方向の水平距離に1.25を乗じて得たものに5mを加えた高さ以下とする。 4. 建築面積の敷地面積に対する割合は5/10を超えてはならない。 5. 延べ面積の敷地面積に対する割合は8/10を超えてはならない。	50年	
7	四季の杜建築協定	H11.10.15		60,206.5㎡			1. 用途は建築基準法第48条第2項に規定するものとする。 2. 建築物の高さは12m以下とする。 3. 北側斜線による高さの限度は、前面道路の反対側に境界線又は隣地境界線までの真北方向の水平距離に、1.25を乗じて得たものに5mを加えた高さ以下とする。 4. 延べ面積の敷地面積に対する割合は10/10を超えてはならない。 5. 建築面積の敷地面積に対する割合は5/10を超えてはならない。 街区の角にある敷地に関しては建築基準法第53条第3項第2号に規定する十分の一の割合を加えた数値とする。 6. 外壁の後退距離は、隣地境界線から1.0m以上とし、前面道路からは1.5m以上とし、別図に定める場所は1.0mとする。 付属建築物は、この限りではない。また付属建築物のうち駐車場は高さが2.5m以下とする。 7. 建築物の屋根は原則勾配屋根とし、外壁、屋根の色は落ち着いた色調とする。 8. 境界部分は原則生け垣とし、生け垣以外は高さ1.2m以下の透過可能なフェンスとする。 9. 建築設備類は、道路より見えにくい構造とする。 10. 自動販売機の設置禁止 11. 敷地内の緑化に努める。 12. 宅地の地盤高さの変更禁止 13. 最低敷地は200㎡とし、原則分割してはならない。 14. 屋外広告物は、原則禁止する。	20年	

表3-9 C0308 条例・協定（調書）

（長野市調査（基準日：令和4年3月31日））

位置	名称	公示・決定年月日		面積	決定主体	適用区域	概要	期限	備考
		当初	最終						
8	東邦アメリータウン長野南建築協定	H18.08.02		18,241.81㎡			<ol style="list-style-type: none"> <li>敷地の分割（分割後200㎡以上は除く）及び地盤面の変更はできない。</li> <li>建築面積の敷地面積に対する割合は5/10以内とする。</li> <li>延面積の敷地面積に対する割合は10/10以内とする。</li> <li>建築物は一戸建の専用住宅とする。</li> <li>建築物の高さは10メートル以下とし、軒の高さは7m以下とする。</li> <li>建築物の外壁面までは、隣地境界線から1m以上、道路境界線から1.5m以上とする。なお、物置等で、軒の高さが2.3m以下で、かつ床面積の合計が5㎡以内のもの及び壁のないカーポートはこの限りではない。</li> </ol>	10年	
9	四季の杜第二章建築協定	H18.08.28		6,014.92㎡			<ol style="list-style-type: none"> <li>用途は建築基準法第48条第2項に規定するものとする。</li> <li>建築物の高さは10m以下とする。</li> <li>北側斜線による高さの限度は、前面道路の反対側に境界線又は隣地境界線までの真北方向の水平距離に、1.25を乗じて得たものに5mを加えた高さ以下とする。</li> <li>延べ面積の敷地面積に対する割合は10/10を超えてはならない。</li> <li>建築面積の敷地面積に対する割合は5/10を超えてはならない。</li> </ol> <p>街区の角にある敷地に関しては建築基準法第53条第3項第2号に規定する十分の一の割合を加えた数値とする。</p> <ol style="list-style-type: none"> <li>外壁の後退距離は、隣地境界線から1.0m以上とし、前面道路からは1.5m以上とし、別図に定める場所は1.0mとする。</li> <li>付属建築物は、この限りではない。また付属建築物のうち駐車場は高さが2.5m以下とする。</li> <li>建築物の屋根は原則勾配屋根とし、外壁、屋根の色は落ち着いた色調とする。</li> <li>境界部分は原則生け垣とし、生け垣以外は高さ1.2m以下の透視可能なフェンスとする。</li> <li>建築設備類は、道路より見えにくい構造とする。</li> <li>自動販売機の設置禁止</li> <li>敷地内の緑化に努める。</li> <li>宅地の地盤高さの変更禁止</li> <li>最低敷地は200㎡とし、原則分割してはならない。</li> <li>屋外広告物は、原則禁止する。</li> </ol>	20年	
10	東邦ピュアタウン小島田建築協定	H20.02.06		65,560.55㎡			<ol style="list-style-type: none"> <li>敷地の分割（分割後200㎡以上は除く）及び地盤面の変更はできない。</li> <li>建築面積の敷地面積に対する割合は5/10以内とする。</li> <li>延面積の敷地面積に対する割合は10/10以内とする。</li> <li>建築物は一戸建の専用住宅とする。</li> <li>建築物の高さは10メートル以下とし、軒の高さは7m以下とする。</li> <li>建築物の外壁面までは、隣地境界線から1m以上、道路境界線から1.5m以上とする。</li> </ol> <p>なお、物置等で、軒の高さが2.3m以下で、かつ床面積の合計が5㎡以内のもの及び壁のないカーポートはこの限りではない。</p> <ol style="list-style-type: none"> <li>道路に面する側は、生垣又は、ネットフェンス、鉄柵等の透視可能なものとし、1.5m以下とする。</li> <li>敷地内の空地は、植樹又は張芝等を行うなど緑化に努める。</li> <li>屋根は勾配屋根とし、外壁及び屋根の色彩は周辺と調のとれたものとする。</li> <li>付属建築物等は、色彩、設置場所等に配慮する。</li> </ol>	10年	
11	南千歳町第1地区建築協定	S47.11.17		約0.13ha			<ol style="list-style-type: none"> <li>共同建（区分所有）耐火構造。</li> <li>地階を除く階数が3以上。ただし、2階とする場合建築物前面高8.8m以上。</li> <li>1階の用途は店舗又は事務所。</li> <li>街路に面する1階外壁は街路境界線から60cm以上後退、2階以上外壁を揃える。</li> <li>外路面の外壁、窓材、色彩、位置、形態を統一。</li> <li>街路に面しない1階壁面、隣地境界線から90cm以上後退。</li> <li>2、3階街路面、外壁の広告、看板の位置の形状。</li> <li>街路境界線から60cm後退の1階壁面敷地内の広告看板施設。</li> <li>街路面外壁のアーケード設置設備。</li> </ol>	10年	S57.11.16 失効
12	南千歳町第2地区建築協定	S48.09.10		約0.12ha			<ol style="list-style-type: none"> <li>共同建（区分所有）耐火構造。</li> <li>地階を除く階数3以上。</li> <li>1階の用途は店舗。</li> <li>街路に面する1階外壁は街路境界線から60cm以上後退、2階以上外壁を揃える。</li> <li>外路面の外壁、窓材、色彩、位置、形態を統一。</li> <li>街路に面しない1階壁面、隣地境界線から90cm以上後退。</li> <li>2、3階街路面、外壁の看板、施設の位置の形状。</li> <li>1階部分の敷地、壁面の看板施設。</li> <li>街路面外壁のアーケード設置設備。</li> <li>上水道、下水道、ガス管の共同設置。</li> </ol>	10年	S58.09.09 失効



表3-9 C0308 条例・協定（調書）

（長野市調査（基準日：令和4年3月31日））

位置	名称	公示・決定年月日		面積	決定主体	適用区域	概要	期限	備考
		当初	最終						
13	石堂千石地区建築協定	S56.03.31		約0.33ha			1. 建築物又は工作物を建築又は築造しようとするときは、建築物の外壁若しくはこれに代わる柱の外壁又は工作物は、路面及び道路中心における路面より上方へ4.5mまでの部分は、次のイ又はロより後退して建築又は築造すること。 イ 市道長野1号線に面する部分は、道路中心より3m以上 ロ 市道長野2号線に面する部分は昭和55年4月1日現在の道路中心より4m以上 2. 建築物の構造 建築物を建築する場合は、耐火構造とすること。 3. 建築物の形態 建築物を建築する場合は商店街にふさわしい形態とし、可能な限り全体に統一された外観とすること。 4. 公共の用に供する広場等 周辺の道路に沿い可能な限り、公共の用に供する為の公共歩廊、空地、緑地等を設けること。	20年	H13.03.31 失効
14	南千歳町ぼえむ建築協定	S62.10.29		約0.38ha			1. 建物は共同建（区分所有）として、簡易耐火構造又は耐火構造とする。 2. 建物の用途は全て専用店舗とする。 3. 市道長野西175号線に面する1階の外壁は2m以上、2階の外壁は1m以上、屋根は0.5m以上道路境界線より後退する。 4. 市道長野西175号線、市道長野西172号線、市道南千歳町中央8号線の各道路に面する建築物の外壁、窓材、色彩、形態を統一する。 5. 市道長野西175号線、市道千歳町中央8号線に面する外壁の広告看板の位置形状を統一し、他の付設を禁止する。 6. 上下水道、ガス、電気、電話、自動火災報知器、有線放送、テレビ共聴装置の設備は共同溝を設置する。	10年	H09.10.28 失効
15	富竹ニュータウン第二団地建築協定	S63.10.25		約1.17ha			1. 落雪、雨水等の隣地への越境の防止に努めると共に、北側隣地境界よりの建物壁面を1m以上とする。 2. 東西に接する道路の境界線より建物壁面を0.9m以上とする。 3. 前2項においては、平屋の不燃性の簡易的な物置、車庫等は対象外とする。 4. 北側斜線については、当該建築物の部分（造成計画高）から隣地境界線までの水平距離（真北方向）に0.6を乗じて得たものに10mを加えた高さ以内とする。 5. 区域内において、権利の移動があるときは、現所有者は新たな所有者に対し、本協定内容を引継ぎ周知徹底を図ること。	10年	H01.10.24 失効

4. 建物

C0401 建物用途別現況

長野・飯綱高原都市計画区域における建物棟数は、全体で216,808棟のうち住宅が159,841棟（73.7%）と最も多く、次いで共同住宅が13,493棟（6.2%）、文教厚生施設が7,928棟（3.7%）となっている。建築面積では住宅が10,312,874.61㎡（55.0%）と最も多く、次いで文教厚生施設が1,824,510.13㎡（9.7%）、共同住宅が1,392,028.60㎡（7.4%）となっている。延床面積では住宅が15,424,411.81㎡（52.4%）と最も多く、次いで共同住宅3,151,176.44㎡（10.7%）、文教厚生施設が2,119,194.18㎡（7.2%）となっている。

市街化区域では住宅系が129,684棟（86.1%）と最も多く、次いで商業系が9,492棟（6.3%）となっている。市街化調整区域では住宅系が49,245棟（76.2%）と最も多く、次いで農林漁業施設が5,292棟（8.2%）となっている。

表4-1 C0401 建物用途別現況（区域単位集計表）

（長野市調査（基準日：令和4年3月31日））

区域区分	1. 業務施設			2. 商業施設																				
				(1)			(2)			(3)			(4)			(5)			(6)			(7)		
	棟数	建築面積	延床面積	棟数	建築面積	延床面積	棟数	建築面積	延床面積	棟数	建築面積	延床面積	棟数	建築面積	延床面積	棟数	建築面積	延床面積	棟数	建築面積	延床面積	棟数	建築面積	延床面積
長野都市計画区域	5,525	893,350.28	1,982,412.35	818	345,545.77	546,203.86	3,952	664,420.59	1,172,210.48	441	63,738.36	122,164.74	162	20,286.17	56,858.97	3	2,780.20	8,004.20	182	68,835.57	119,273.08	24	23,321.62	34,006.87
市街化区域	4,464	723,695.28	1,741,139.75	617	303,740.71	499,730.83	3,369	595,177.13	1,065,703.53	388	57,983.87	114,393.23	158	19,823.35	56,331.16	3	2,780.20	8,004.20	143	63,920.13	113,238.04	24	23,321.62	34,006.87
市街化調整区域	1,061	169,745.00	241,282.60	201	41,805.06	46,473.03	583	69,253.46	86,506.95	53	5,754.49	7,771.53	4	462.82	527.81	0	0.00	0.00	39	4,915.44	6,035.04	0	0.00	0.00
飯綱高原都市計画区域	18	3,833.81	4,763.62	0	0.00	0.00	81	10,353.45	15,330.07	0	0.00	0.00	0	0.00	0.00	0	0.00	0.00	3	641.06	641.06	0	0.00	0.00
赤線引き用途地域	-	-	-	-	-	-	-	-	-	-	-	-	-	-	-	-	-	-	-	-	-	-	-	-
赤線引き用途白地	-	-	-	-	-	-	-	-	-	-	-	-	-	-	-	-	-	-	-	-	-	-	-	-
居住誘導区域	3,629	538,025.01	1,403,336.34	560	249,240.80	431,011.10	3,166	531,006.94	991,869.79	371	54,305.02	109,553.31	158	19,823.35	56,331.16	3	2,780.20	8,004.20	114	44,497.93	91,978.93	17	15,735.02	26,310.22
都市機能誘導区域	1,388	234,617.26	932,554.30	136	61,262.43	169,978.00	1,395	189,001.51	502,859.94	102	13,522.53	52,667.16	144	16,389.09	51,743.59	3	2,780.20	8,004.20	43	10,133.64	22,501.32	4	2,338.64	9,221.84

（長野市調査（基準日：令和4年3月31日））

区域区分	3. 宿泊施設			4. 商業系用途複合施設			5. 住宅			6. 共同住宅			7. 店舗等併用住宅			8. 店舗等併用共同住宅			9. 作業所併用住宅			10. 官公庁施設		
	棟数	建築面積	延床面積	棟数	建築面積	延床面積	棟数	建築面積	延床面積	棟数	建築面積	延床面積	棟数	建築面積	延床面積	棟数	建築面積	延床面積	棟数	建築面積	延床面積	棟数	建築面積	延床面積
長野都市計画区域	376	78,612.13	316,977.11	0	0.00	0.00	158,668	81,237,245.57	15,308,949.42	13,493	1,392,028.60	3,151,176.44	5,667	446,183.65	784,644.44	549	73,319.46	274,630.31	552	50,288.47	76,530.83	741	134,692.18	162,322.18
市街化区域	326	66,349.65	297,464.44	0	0.00	0.00	111,438	7,061,893.36	80,885,638.21	12,759	1,307,909.49	3,035,939.98	4,650	360,624.45	654,815.45	541	72,901.39	273,790.43	296	28,063.78	45,040.99	483	107,336.52	134,765.52
市街化調整区域	50	12,262.48	19,512.67	0	0.00	0.00	47,230	3,175,488.21	4,415,313.21	734	84,119.11	125,246.36	1,017	85,539.20	129,828.88	8	418.07	839.88	256	22,224.69	31,489.84	258	27,355.66	27,556.66
飯綱高原都市計画区域	143	26,655.71	42,918.64	0	0.00	0.00	1,173	75,526.04	115,482.39	0	0.00	0.00	17	1,160.15	1,864.99	2	92.95	148.41	0	0.00	0.00	6	1,341.57	1,341.57
赤線引き用途地域	-	-	-	-	-	-	-	-	-	-	-	-	-	-	-	-	-	-	-	-	-	-	-	-
赤線引き用途白地	-	-	-	-	-	-	-	-	-	-	-	-	-	-	-	-	-	-	-	-	-	-	-	-
居住誘導区域	325	66250	297251	0	0.00	0.00	109,858	8,962,636.21	10,727,149.47	12,518	1,278,288.44	2,938,265.20	4,602	356,844.15	648,510.51	535	71,172.92	269,269.62	280	26,376.08	42,221.43	465	104,293.93	131,722.93
都市機能誘導区域	271	58019	274409	0	0.00	0.00	22,568	1,381,794.93	2,176,304.11	2,864	296,225.48	915,423.17	1,969	150,959.20	297,291.02	363	51,307.70	215,805.80	88	7,881.16	13,249.33	219	65,973.07	81,508.92

※区域区分の有無により、市街化区域及び市街化調整区域、非線引き用途地域及び非線引き用途白地のうち、必要な区域を記載する。

※立地適正化計画の各区域は立地適正化計画が策定されている場合に記載する。

※空き家については個人情報の観点から秘匿としている。

区域区分	11. 文教厚生施設																				
	(1)			(2)			(3)			(4)			(5)			(6)			(7)		
	棟数	建築面積	延床面積	棟数	建築面積	延床面積	棟数	建築面積	延床面積	棟数	建築面積	延床面積	棟数	建築面積	延床面積	棟数	建築面積	延床面積	棟数	建築面積	延床面積
棟	m <sup>2</sup>	m <sup>2</sup>	棟	m <sup>2</sup>	m <sup>2</sup>	棟	m <sup>2</sup>	m <sup>2</sup>	棟	m <sup>2</sup>	m <sup>2</sup>	棟	m <sup>2</sup>	m <sup>2</sup>	棟	m <sup>2</sup>	m <sup>2</sup>	棟	m <sup>2</sup>	m <sup>2</sup>	
長野都市計画区域	297	96,974.88	107,028.87	1,853	572,384.29	578,922.58	2,834	405,987.64	495,598.20	216	154,234.27	154,234.27	259	87,726.44	131,500.44	1,036	279,353.71	414,377.88	1,378	215,990.88	224,045.34
市街化区域	166	70,355.86	77,246.44	1,183	375,058.74	380,198.91	1,880	283,937.05	368,389.19	72	83,925.03	83,925.03	192	61,754.44	100,635.39	669	141,106.99	234,481.19	664	129,456.51	135,226.19
市街化調整区域	131	26,619.02	29,782.43	670	197,325.55	199,723.67	954	122,050.59	127,209.01	144	70,309.24	70,309.24	67	25,972.00	30,865.05	367	138,246.72	179,896.69	714	86,534.37	88,819.15
飯綱高原都市計画区域	1	2,024.57	2,024.57	6	1,387.23	1,710.72	15	2,178.97	2,590.40	19	3,844.61	3,844.61	0	0.00	0.00	7	847.31	1,549.48	7	1,575.33	1,766.82
非線引き用途地域	-	-	-	-	-	-	-	-	-	-	-	-	-	-	-	-	-	-	-	-	-
非線引き用途白地	-	-	-	-	-	-	-	-	-	-	-	-	-	-	-	-	-	-	-	-	-
居住誘導区域	164	68,782.12	74,824.25	1,182	374,820.96	379,702.98	1,836	270,710.07	354,185.65	70	52,705.07	52,705.07	192	61,754.44	100,635.39	647	135,059.05	226,019.79	650	127,239.75	133,009.43
都市機能誘導区域	42	31,223.39	32,115.19	386	122,568.05	124,549.70	854	134,511.35	188,424.41	22	31,023.40	31,023.40	66	41,334.70	67,140.66	197	37,908.06	78,212.62	265	57,995.17	58,923.61

区域区分	12. 運輸倉庫施設												13. 工場											
	(1)			(2)			(3)			(1)			(2)			(3)			(4)			(5)		
	棟数	建築面積	延床面積	棟数	建築面積	延床面積	棟数	建築面積	延床面積	棟数	建築面積	延床面積	棟数	建築面積	延床面積	棟数	建築面積	延床面積	棟数	建築面積	延床面積	棟数	建築面積	延床面積
棟	m <sup>2</sup>	m <sup>2</sup>	棟	m <sup>2</sup>	m <sup>2</sup>	棟	m <sup>2</sup>	m <sup>2</sup>	棟	m <sup>2</sup>	m <sup>2</sup>	棟	m <sup>2</sup>	m <sup>2</sup>	棟	m <sup>2</sup>	m <sup>2</sup>	棟	m <sup>2</sup>	m <sup>2</sup>	棟	m <sup>2</sup>	m <sup>2</sup>	
長野都市計画区域	221	74,353.33	101,919.20	3,936	557,804.45	682,936.44	227	8,073.69	8,104.37	258	105,802.32	127,621.09	2,653	884,262.24	1,344,833.19	1,975	277,558.58	347,466.51	100	6,818.34	8,592.60	22	6,456.98	8,289.33
市街化区域	195	57,720.04	82,062.47	1,693	328,537.71	425,433.26	167	6,621.84	6,652.52	167	53,385.61	60,031.00	1,703	575,758.24	892,187.60	1,084	159,086.08	211,704.12	50	3,634.42	4,534.58	20	6,140.12	7,972.47
市街化調整区域	26	16,833.29	19,856.73	2,243	229,246.74	257,503.18	60	1,451.85	1,451.85	91	52,416.71	67,590.09	950	308,504.00	472,645.66	891	118,472.50	135,762.39	50	3,183.92	4,058.02	2	316.86	316.86
飯綱高原都市計画区域	0	0.00	0.00	20	1,786.52	1,903.59	0	0.00	0.00	0	0.00	0.00	0	0.00	0.00	4	361.16	361.16	4	449.38	449.38	0	0.00	0.00
非線引き用途地域	-	-	-	-	-	-	-	-	-	-	-	-	-	-	-	-	-	-	-	-	-	-	-	-
非線引き用途白地	-	-	-	-	-	-	-	-	-	-	-	-	-	-	-	-	-	-	-	-	-	-	-	-
居住誘導区域	105	22,983.84	41,496.44	1,353	204,709.92	276,909.08	160	4,184.56	4,215.24	23	11,630.89	13,141.60	906	249,421.12	385,458.12	766	95,682.55	118,988.64	40	2,280.88	2,817.05	11	3,270.67	4,350.26
都市機能誘導区域	63	14,350.02	29,571.26	455	95,602.27	149,326.52	83	2,697.47	2,686.83	22	11,585.76	13,006.47	214	54,409.85	85,838.57	170	20,565.12	26,592.96	12	639.91	937.83	2	368.87	238.28

区域区分	14. 農林漁業用施設			15. 供給施設			16. 防衛施設			17. その他			18. 不明			19. 空家		
	棟数	建築面積	延床面積	棟数	建築面積	延床面積	棟数	建築面積	延床面積	棟数	建築面積	延床面積	棟数	建築面積	延床面積	棟数	建築面積	延床面積
	棟	m <sup>2</sup>	m <sup>2</sup>	棟	m <sup>2</sup>	m <sup>2</sup>	棟	m <sup>2</sup>	m <sup>2</sup>	棟	m <sup>2</sup>	m <sup>2</sup>	棟	m <sup>2</sup>	m <sup>2</sup>	棟	m <sup>2</sup>	m <sup>2</sup>
長野都市計画区域	6,036	215,144.32	222,463.60	754	158,914.59	168,113.01	0	0.00	0.00	1	38.84	38.84	0	0.00	0.00	X	X	X
市街化区域	744	26,098.21	27,542.27	316	74,011.10	78,371.54	0	0.00	0.00	0	0.00	0.00	0	0.00	0.00	X	X	X
市街化調整区域	5,292	189,046.11	194,911.33	438	84,963.49	89,741.47	0	0.00	0.00	1	38.84	38.84	0	0.00	0.00	X	X	X
飯綱高原都市計画区域	45	3,700.95	3,700.95	28	1,614.85	1,614.85	0	0.00	0.00	0	0.00	0.00	0	0.00	0.00	X	X	X
非線引き用途地域	-	-	-	-	-	-	-	-	-	-	-	-	-	-	-	X	X	X
非線引き用途白地	-	-	-	-	-	-	-	-	-	-	-	-	-	-	-	X	X	X
居住誘導区域	722	25,030.87	26,448.91	207	9,103.51	13,322.59	0	0.00	0.00	0	0.00	0.00	0	0.00	0.00	X	X	X
都市機能誘導区域	107	5,123.29	4,974.80	42	2,629.88	6,117.25	0	0.00	0.00	0	0.00	0.00	0	0.00	0.00	X	X	X

※区域区分の有無により、市街化区域及び市街化調整区域、非線引き用途地域及び非線引き用途白地のうち、必要な区域を記載する。

※立地適正化計画の各区域は立地適正化計画が策定されている場合に記載する。

※空き家については個人情報観点から秘匿としている。

表4-2 C0401 建物用途別現況（棟数小地域単位集計表）

（長野市調査（基準日：令和4年3月31日））

字・丁目名	業務施設	商業施設	宿泊施設	商業系用途複合施設	住宅	共同住宅	店舗等併用住宅	店舗等併用共同住宅	作業所併用住宅	官公庁施設	文教厚生施設	運輸倉庫施設	工場	農林漁業用施設	供給処理施設	防衛施設	その他	不明	空き家
	棟	棟	棟	棟	棟	棟	棟	棟	棟	棟	棟	棟	棟	棟	棟	棟	棟	棟	棟
大字西長野	7	9	0	0	701	107	23	2	3	4	79	5	0	9	17	0	0	0	X
新諏訪一丁目	4	4	0	0	334	67	11	0	0	1	15	3	0	2	0	0	0	0	X
新諏訪二丁目	1	1	0	0	232	8	3	0	0	0	4	3	1	2	0	0	0	0	X
大字長野	60	245	158	0	1599	177	200	32	4	13	313	29	15	12	1	0	0	0	X
大字三輪	32	24	0	0	361	73	52	7	2	0	47	12	11	2	0	0	0	0	X
大字上松	0	0	0	0	2	0	1	0	0	0	0	0	0	0	0	0	0	0	X
上松一丁目	1	14	0	0	417	83	20	2	0	0	18	2	0	0	0	0	0	0	X
上松二丁目	6	12	0	0	673	73	29	0	1	0	40	2	1	1	0	0	0	0	X
上松三丁目	1	23	3	0	703	23	19	0	0	1	13	9	0	6	3	0	0	0	X
上松四丁目	25	21	0	0	790	110	34	1	2	1	44	3	5	2	1	0	0	0	X
上松五丁目	1	3	0	0	266	13	5	1	0	0	7	2	5	4	0	0	0	0	X
箱清水一丁目	4	0	0	0	175	15	15	1	0	9	37	1	0	0	0	0	0	0	X
箱清水二丁目	1	12	3	0	485	38	25	0	0	1	11	1	1	0	0	0	0	0	X
箱清水三丁目	0	1	4	0	266	8	5	0	0	0	64	0	0	21	0	0	0	0	X
栗駒賀町	12	15	2	0	77	19	22	8	0	1	0	4	0	0	0	0	0	0	X
早苗町	17	8	0	0	55	12	21	3	1	0	9	1	8	0	0	0	0	0	X
柳町	29	8	5	0	74	11	24	12	0	2	2	2	2	0	9	0	0	0	X
栗町	16	9	0	0	120	48	15	1	0	7	26	3	3	0	0	0	0	0	X
大字鏡賀	265	495	40	0	1731	364	388	100	10	62	213	64	31	3	5	0	0	0	X
南千歳一丁目	12	61	2	0	3	0	3	1	0	0	7	10	0	0	0	0	0	0	X
南千歳二丁目	11	21	9	0	21	4	15	5	0	0	4	3	0	0	0	0	0	0	X
大字南長野	172	237	19	0	914	144	181	51	6	36	122	39	8	0	3	0	0	0	X
大字中御所	95	14	6	0	224	38	22	7	0	1	20	10	0	0	0	0	0	0	X
中御所町四丁目	3	5	0	0	4	0	1	1	0	0	0	0	0	0	0	0	0	0	X
中御所一丁目	72	17	1	0	93	34	21	6	0	2	8	15	6	0	0	0	0	0	X
中御所二丁目	15	3	0	0	229	46	16	17	4	0	6	12	0	0	0	0	0	0	X

（長野市調査（基準日：令和4年3月31日））

字・丁目名	業務施設	商業施設	宿泊施設	商業系用途複合施設	住宅	共同住宅	店舗等併用住宅	店舗等併用共同住宅	作業所併用住宅	官公庁施設	文教厚生施設	運輸倉庫施設	工場	農林漁業用施設	供給処理施設	防衛施設	その他	不明	空き家
	棟	棟	棟	棟	棟	棟	棟	棟	棟	棟	棟	棟	棟	棟	棟	棟	棟	棟	棟
中御所三丁目	32	7	0	0	34	11	3	0	0	7	8	9	8	0	0	0	0	0	X
中御所四丁目	28	28	1	0	210	47	14	2	1	0	22	8	31	1	1	0	0	0	X
中御所五丁目	15	31	8	0	159	38	12	0	2	0	16	0	7	3	1	0	0	0	X
大字若里	0	0	0	0	0	0	0	0	0	0	0	0	2	0	0	0	0	0	X
大字川合新田	113	32	3	0	997	101	18	0	3	3	24	41	162	15	12	0	0	0	X
大字稲葉	202	146	8	0	3427	642	105	10	11	11	129	46	91	20	2	0	0	0	X
大字栗田	78	45	2	0	1815	378	62	39	1	31	89	42	30	5	2	0	0	0	X
若里一丁目	42	24	0	0	473	120	32	2	0	8	38	2	5	4	1	0	0	0	X
若里二丁目	4	7	0	0	318	96	5	3	0	0	4	2	0	2	1	0	0	0	X
若里三丁目	8	19	0	0	356	45	22	1	4	0	15	6	1	0	0	0	0	0	X
若里四丁目	14	17	0	0	332	81	16	7	0	1	58	1	9	1	0	0	0	0	X
若里五丁目	4	12	3	0	200	57	19	0	3	1	23	2	2	3	0	0	0	0	X
若里六丁目	18	9	0	0	67	21	6	0	2	5	20	10	20	1	0	0	0	0	X
若里七丁目	37	10	0	0	7	7	3	1	0	2	6	3	34	0	0	0	0	0	X
アークス	58	11	0	0	0	0	0	0	0	0	6	1	0	0	0	0	0	0	X
大字高田	208	184	0	0	4024	648	119	7	5	1	111	33	58	16	9	0	0	0	X
北条町	11	0	0	0	109	8	4	1	4	0	0	1	14	0	0	0	0	0	X
大字平林	8	4	0	0	47	26	2	0	0	0	3	1	6	0	0	0	0	0	X
南高田一丁目	14	6	0	0	116	15	8	0	0	0	2	0	3	1	0	0	0	0	X
南高田二丁目	32	11	0	0	94	22	11	0	0	0	4	2	0	0	0	0	0	0	X
大字南長池	74	37	0	0	251	46	14	3	1	1	15	15	38	2	1	0	0	0	X
大字西尾張部	51	85	0	0	892	161	33	6	4	0	24	4	11	2	1	0	0	0	X
若宮一丁目	4	2	0	0	124	30	4	0	0	0	2	2	3	0	0	0	0	0	X
若宮二丁目	18	8	0	0	99	42	5	0	0	0	2	5	3	2	0	0	0	0	X
大字東和田	91	100	0	0	1009	226	51	2	13	8	57	22	42	16	1	0	0	0	X
大字西和田	1	10	0	0	3	1	0	0	0	0	2	0	0	0	0	0	0	0	X

※空き家については個人情報観点から秘匿としている。

表4-2 C0401 建物用途別現況（棟数小地域単位集計表）

（長野市調査（基簿日：令和4年3月31日））

字・丁目名	業務施設	商業施設	宿泊施設	商業系用途複合施設	住宅	共同住宅	店舗等併用住宅	店舗等併用共同住宅	作業所併用住宅	官公庁施設	文教厚生施設	運輸倉庫施設	工場	農林漁業用施設	供給処理施設	防衛施設	その他	不明	空家
	棟	棟	棟	棟	棟	棟	棟	棟	棟	棟	棟	棟	棟	棟	棟	棟	棟	棟	棟
西和田一丁目	28	12	0	0	410	73	16	5	4	9	6	8	36	2	1	0	0	0	X
西和田二丁目	3	15	0	0	389	56	9	0	0	0	24	154	0	4	4	0	0	0	X
平林一丁目	6	8	0	0	432	69	15	4	3	0	7	2	1	0	0	0	0	0	X
平林二丁目	13	23	0	0	212	29	9	6	0	0	17	11	7	0	2	0	0	0	X
三輪一丁目	44	21	0	0	358	29	19	0	0	19	18	8	2	0	0	0	0	0	X
三輪二丁目	16	20	0	0	616	170	18	5	3	0	10	8	5	3	0	0	0	0	X
三輪三丁目	2	8	0	0	366	76	14	7	0	0	11	1	3	1	0	0	0	0	X
三輪四丁目	4	3	0	0	387	63	12	1	1	4	13	1	1	1	3	0	0	0	X
三輪五丁目	6	4	0	0	187	75	17	1	0	8	10	4	0	0	0	0	0	0	X
三輪六丁目	16	19	0	0	635	78	23	17	0	0	27	0	0	0	1	0	0	0	X
三輪七丁目	5	7	0	0	123	12	13	1	1	1	6	6	2	0	0	0	0	0	X
三輪八丁目	11	23	0	0	1200	112	37	9	4	1	60	12	0	3	1	0	0	0	X
三輪九丁目	10	19	0	0	1011	194	45	2	1	2	42	3	6	2	0	0	0	0	X
三輪十丁目	3	11	0	0	585	42	22	0	0	0	13	1	0	3	0	0	0	0	X
吉田一丁目	9	33	0	0	870	109	44	0	0	4	31	9	2	2	0	0	0	0	X
吉田二丁目	19	48	3	0	1381	96	62	4	0	2	81	5	11	0	3	0	0	0	X
吉田三丁目	25	16	3	0	489	45	54	4	2	7	85	18	4	2	3	0	0	0	X
吉田四丁目	24	29	0	0	720	88	28	1	0	0	35	18	9	0	2	0	0	0	X
吉田五丁目	31	35	0	0	1098	106	30	9	0	0	47	4	1	5	3	0	0	0	X
桐原一丁目	12	22	0	0	422	58	22	3	0	0	15	8	21	3	4	0	0	0	X
桐原二丁目	20	11	0	0	325	31	6	0	0	0	24	33	27	0	0	0	0	0	X
中越一丁目	23	9	0	0	343	38	12	3	2	0	9	15	8	2	1	0	0	0	X
中越二丁目	5	10	0	0	536	97	16	0	0	0	11	5	0	7	2	0	0	0	X
大字富竹	25	13	0	0	2134	264	40	2	5	1	31	21	81	15	6	0	0	0	X
大字金箱	1	8	0	0	480	10	10	0	2	1	17	6	0	1	0	0	0	0	X
大字下駒沢	9	0	0	0	850	21	7	0	0	4	26	22	50	3	1	0	0	0	X

（長野市調査（基簿日：令和4年3月31日））

字・丁目名	業務施設	商業施設	宿泊施設	商業系用途複合施設	住宅	共同住宅	店舗等併用住宅	店舗等併用共同住宅	作業所併用住宅	官公庁施設	文教厚生施設	運輸倉庫施設	工場	農林漁業用施設	供給処理施設	防衛施設	その他	不明	空家
	棟	棟	棟	棟	棟	棟	棟	棟	棟	棟	棟	棟	棟	棟	棟	棟	棟	棟	棟
大字上駒沢	8	7	0	0	1002	163	37	0	0	1	25	10	3	3	0	0	0	0	X
大字三才	1	1	0	0	628	29	10	3	0	0	12	5	0	2	1	0	0	0	X
大字西三才	6	10	0	0	434	15	18	1	0	0	8	1	0	3	0	0	0	0	X
大字小島	31	25	0	0	854	59	17	2	2	2	15	3	36	6	2	0	0	0	X
大字柳原	78	36	0	0	1101	117	39	2	3	5	27	30	44	6	5	0	0	0	X
大字村山	4	3	1	0	17	1	0	0	0	0	1	4	9	0	0	0	0	0	X
浅川東条	0	0	0	0	6	0	0	0	0	0	0	0	0	0	0	0	0	0	X
明去	0	0	0	0	19	0	0	0	0	0	0	0	0	0	0	0	0	0	X
浅川押田	0	0	0	0	300	41	3	0	0	0	4	2	0	5	0	0	0	0	X
浅川西条	0	0	0	0	817	28	13	0	0	0	11	5	0	2	0	0	0	0	X
浅川一丁目	0	0	0	0	108	2	13	0	0	0	4	0	0	1	0	0	0	0	X
浅川二丁目	0	0	0	0	193	4	2	0	0	0	0	0	0	0	0	0	0	0	X
浅川三丁目	0	0	0	0	79	0	0	0	0	0	0	0	0	1	0	0	0	0	X
浅川四丁目	0	0	0	0	120	0	3	0	0	0	4	1	0	0	0	0	0	0	X
浅川五丁目	0	0	0	0	29	5	0	0	0	0	1	0	0	0	0	0	0	0	X
神楽橋	2	5	0	0	354	7	14	0	0	1	12	2	2	0	1	0	0	0	X
屋敷田	0	1	0	0	335	8	3	0	0	0	21	1	0	0	0	0	0	0	X
大字大豆島	152	89	0	0	2293	262	65	3	3	4	71	56	180	25	26	0	0	0	X
大字温開	34	8	0	0	994	94	26	0	2	0	13	15	44	7	1	0	0	0	X
松岡一丁目	12	5	0	0	385	48	10	0	0	0	9	2	2	0	0	0	0	0	X
松岡二丁目	42	12	0	0	217	55	11	0	1	10	5	15	64	1	21	0	0	0	X
大字屋島	3	0	0	0	0	0	0	0	0	0	0	4	23	0	1	0	0	0	X
大字北長池	80	35	0	0	239	39	12	0	5	0	18	17	88	1	4	0	0	0	X
大字北尾張部	31	52	0	0	851	142	26	5	1	6	38	13	25	5	0	0	0	0	X
大字石塚	33	52	0	0	1026	86	37	2	1	0	28	12	34	5	5	0	0	0	X
大字南坂	16	11	0	0	1079	131	22	4	0	0	48	14	9	3	10	0	0	0	X

※空き家については個人情報観点から秘匿としている。

表4-2 C0401 建物用途別現況（棟数小地域単位集計表）

（長野市調査（基準日：令和4年3月31日））

字・丁目名	業務施設	商業施設	宿泊施設	商業系用途複合施設	住宅	共同住宅	店舗等併用住宅	店舗等併用共同住宅	作業所併用住宅	官公庁施設	文教厚生施設	運輸倉庫施設	工場	農林漁業用施設	供給処理施設	防衛施設	その他	不明	空家
	棟	棟	棟	棟	棟	棟	棟	棟	棟	棟	棟	棟	棟	棟	棟	棟	棟	棟	棟
大字北郷	12	15	0	0	1277	94	23	4	0	0	30	5	0	7	1	0	0	0	X
桜新町	2	5	0	0	379	7	11	3	0	0	10	0	0	0	0	0	0	0	X
大字徳間	17	65	0	0	688	103	9	2	1	0	128	7	3	10	2	0	0	0	X
大字若槻留地	2	1	0	0	1117	43	40	0	0	2	24	1	0	0	1	0	0	0	X
大字若槻東条	3	20	0	0	645	83	12	1	1	11	11	5	0	21	0	0	0	0	X
上野一丁目	0	0	0	0	165	6	2	0	0	0	1	5	0	0	0	0	0	0	X
上野二丁目	1	2	0	0	271	12	8	1	0	0	116	4	0	0	1	0	0	0	X
上野三丁目	5	2	0	0	767	3	25	0	1	0	3	0	0	2	0	0	0	0	X
稲田一丁目	12	57	0	0	582	86	17	1	0	2	14	1	0	3	2	0	0	0	X
稲田二丁目	10	39	0	0	1114	140	23	2	0	0	11	4	0	10	0	0	0	0	X
稲田三丁目	17	27	0	0	527	118	15	1	2	0	7	10	12	11	0	0	0	0	X
稲田四丁目	5	0	0	0	144	15	3	0	5	0	1	7	6	1	1	0	0	0	X
徳間一丁目	12	30	0	0	395	43	16	0	2	2	6	2	1	5	0	0	0	0	X
稲田一丁目	0	0	0	0	109	3	0	0	0	0	5	0	0	0	0	0	0	0	X
稲田二丁目	12	43	0	0	477	40	9	0	0	1	13	7	0	13	0	0	0	0	X
大字大町	10	0	0	0	0	0	0	0	1	0	0	7	30	0	0	0	0	0	X
大字穂保	10	3	0	0	1	0	2	0	0	0	0	5	59	0	0	0	0	0	X
大字平塚	1	1	0	0	262	8	6	0	0	0	1	1	0	6	0	0	0	0	X
大字小柴見	2	6	0	0	546	97	10	0	4	1	11	22	5	8	1	0	0	0	X
大字安原里	56	69	0	0	3503	402	90	6	9	20	110	43	102	27	4	0	0	0	X
平塚台	0	0	0	0	203	1	5	0	0	0	1	0	0	0	0	0	0	0	X
宮沖	3	3	0	0	447	91	12	3	0	0	8	1	0	0	1	0	0	0	X
伊勢宮一丁目	1	6	0	0	449	26	19	1	1	1	9	3	1	3	0	0	0	0	X
伊勢宮二丁目	2	6	0	0	427	29	14	0	0	0	7	0	3	0	0	0	0	0	X
安原里小市一丁目	27	14	0	0	478	32	14	2	0	0	3	22	23	4	1	0	0	0	X
安原里小市二丁目	7	12	0	0	427	24	18	0	1	4	7	2	6	2	2	0	0	0	X

（長野市調査（基準日：令和4年3月31日））

字・丁目名	業務施設	商業施設	宿泊施設	商業系用途複合施設	住宅	共同住宅	店舗等併用住宅	店舗等併用共同住宅	作業所併用住宅	官公庁施設	文教厚生施設	運輸倉庫施設	工場	農林漁業用施設	供給処理施設	防衛施設	その他	不明	空家
	棟	棟	棟	棟	棟	棟	棟	棟	棟	棟	棟	棟	棟	棟	棟	棟	棟	棟	棟
安原里小市三丁目	9	6	0	0	571	73	22	0	0	2	30	16	8	15	6	0	0	0	X
安原里小市四丁目	0	0	0	0	297	74	10	0	0	0	4	7	5	5	2	0	0	0	X
差出南一丁目	19	2	0	0	141	8	3	7	2	0	1	5	57	0	0	0	0	0	X
差出南二丁目	8	14	0	0	296	48	13	0	1	0	3	8	32	0	0	0	0	0	X
差出南三丁目	2	4	0	0	98	13	0	0	0	3	38	2	0	0	22	0	0	0	X
伊勢宮三丁目	2	0	0	0	201	21	2	3	0	0	5	3	0	1	0	0	0	0	X
篠ノ井市地五明	19	49	0	0	2105	202	52	9	1	2	62	19	17	16	4	0	0	0	X
篠ノ井市地高田	81	129	6	0	2303	181	188	12	16	10	155	56	27	24	4	0	0	0	X
篠ノ井御精川	91	69	1	0	1595	129	58	1	8	1	75	73	96	10	1	0	0	0	X
篠ノ井横田	4	1	0	0	11	4	0	0	0	0	0	0	3	0	1	0	0	0	X
篠ノ井会	72	39	0	0	1126	157	38	0	3	8	55	23	49	14	1	0	0	0	X
篠ノ井強嶋	19	17	0	0	1927	63	38	0	3	10	54	22	27	16	1	0	0	0	X
篠ノ井岡田	15	7	0	0	604	52	9	1	0	0	4	17	86	12	0	0	0	0	X
篠ノ井二ッ棚	15	4	0	0	1376	179	29	2	1	1	46	49	18	5	1	0	0	0	X
みこと川	0	7	0	0	195	47	9	0	0	0	2	6	0	3	0	0	0	0	X
篠ノ井小森	14	11	0	0	225	17	11	0	0	0	2	1	14	0	0	0	0	0	X
篠ノ井東福寺	5	10	0	0	206	203	3	0	0	1	8	1	0	1	2	0	0	0	X
東原南	0	2	0	0	412	0	30	0	3	0	1	0	0	0	0	0	0	0	X
篠ノ井梓湖	2	20	0	0	416	14	7	0	0	0	2	0	0	0	0	0	0	0	X
篠ノ井西寺尾	0	2	0	0	286	3	1	0	2	0	4	1	3	1	1	0	0	0	X
合戦場一丁目	7	2	0	0	151	27	3	0	0	0	6	1	0	4	0	0	0	0	X
合戦場二丁目	15	23	0	0	121	21	7	0	0	0	12	5	9	0	0	0	0	0	X
合戦場三丁目	26	21	0	0	67	13	3	0	1	0	4	2	8	1	0	0	0	0	X
神明	15	9	0	0	193	31	14	0	0	0	8	3	0	1	0	0	0	0	X
松代町松代	58	79	2	0	3292	46	236	2	18	11	266	59	61	17	0	0	0	0	X
松代町城東	0	0	0	0	202	1	1	0	0	0	3	0	0	0	1	0	0	0	X

※空き家については個人情報観点から秘匿としている。

表4-2 C0401 建物用途別現況（棟数小地域単位集計表）

（長野市調査（基準日：令和4年3月31日））

字・丁目名	業務施設	商業施設	宿泊施設	商業系用途複合施設	住宅	共同住宅	店舗等併用住宅	店舗等併用共同住宅	作業所併用住宅	官公庁施設	文教厚生施設	運輸倉庫施設	工場	農林漁業用施設	供給処理施設	防衛施設	その他	不明	空家
	棟	棟	棟	棟	棟	棟	棟	棟	棟	棟	棟	棟	棟	棟	棟	棟	棟	棟	棟
松代町清野	0	1	0	0	156	1	7	0	3	0	8	1	3	8	0	0	0	0	X
松代町西条	3	0	0	0	627	27	10	0	1	7	14	9	6	2	0	0	0	0	X
松代町東条	3	3	0	0	733	39	15	0	6	0	9	6	7	8	0	0	0	0	X
松代町東寺尾	10	9	0	0	358	0	2	0	1	0	28	6	15	12	4	0	0	0	X
松代町西寺尾	1	21	11	0	19	2	1	0	0	3	3	0	32	2	0	0	0	0	X
松代町城北	0	0	0	0	188	3	0	0	0	0	3	0	0	1	0	0	0	0	X
若穂線内	74	37	3	0	1574	65	49	0	4	2	65	50	88	4	3	0	0	0	X
川中島町今井	11	47	0	0	958	73	35	2	1	2	30	5	8	2	0	0	0	0	X
川中島町原	42	74	3	0	1918	120	68	2	5	13	34	19	39	12	2	0	0	0	X
川中島町御前1	13	66	0	0	734	27	30	2	7	5	44	28	14	8	1	0	0	0	X
川中島町御前2	10	12	0	0	32	0	0	0	0	0	2	6	0	0	0	0	0	0	X
川中島町今里	6	2	0	0	104	6	0	0	0	0	0	0	2	0	0	0	0	0	X
川中島町上水飽	28	14	0	0	1187	56	61	0	10	4	11	19	26	4	1	0	0	0	X
川中島町田ツ屋	2	7	0	0	1425	91	29	1	0	0	12	14	0	15	1	0	0	0	X
墨島	5	15	0	0	97	22	5	0	0	1	6	2	0	1	0	0	0	0	X
金井田	20	37	0	0	124	16	12	1	0	0	1	1	1	0	1	0	0	0	X
三本柳西一丁目	0	1	0	0	64	36	1	0	0	0	3	0	0	0	0	0	0	0	X
三本柳西二丁目	9	3	0	0	53	28	3	0	0	0	1	3	0	0	0	0	0	0	X
三本柳西三丁目	1	0	0	0	117	23	1	0	0	0	1	0	0	1	0	0	0	0	X
川中島町今井茶	1	6	0	0	20	62	0	1	0	3	9	5	0	0	4	0	0	0	X
青木島町青木島甲	0	0	0	0	0	0	0	0	0	0	0	0	0	0	0	0	0	0	X
青木島町青木島乙	26	16	0	0	724	65	17	0	0	0	15	8	2	1	1	0	0	0	X
青木島一丁目	37	18	0	0	436	78	28	1	4	0	10	7	1	2	0	0	0	0	X
青木島二丁目	0	8	0	0	8	0	1	0	0	0	0	0	2	0	0	0	0	0	X
丹波島一丁目	18	3	0	0	500	40	13	0	0	0	12	10	6	4	0	0	0	0	X
丹波島二丁目	2	12	0	0	379	51	16	0	0	0	3	4	9	0	0	0	0	0	X

（長野市調査（基準日：令和4年3月31日））

字・丁目名	業務施設	商業施設	宿泊施設	商業系用途複合施設	住宅	共同住宅	店舗等併用住宅	店舗等併用共同住宅	作業所併用住宅	官公庁施設	文教厚生施設	運輸倉庫施設	工場	農林漁業用施設	供給処理施設	防衛施設	その他	不明	空家
	棟	棟	棟	棟	棟	棟	棟	棟	棟	棟	棟	棟	棟	棟	棟	棟	棟	棟	棟
丹波島三丁目	2	1	0	0	329	54	5	0	1	0	0	1	1	0	1	0	0	0	X
青木島町綱島	58	20	5	0	1151	100	50	0	4	0	14	14	29	2	2	0	0	0	X
青木島町大塚	73	37	4	0	1703	131	60	5	15	10	45	21	37	1	1	0	0	0	X
真島町真島	0	0	0	0	0	0	0	0	0	0	0	0	0	0	0	0	0	0	X
真島町川合	0	0	0	0	0	0	0	0	0	0	0	0	0	0	3	0	0	0	X
小島田町	0	0	0	0	0	0	0	0	0	0	0	0	0	0	0	0	0	0	X
稲里町中水飽	45	37	1	0	1226	105	30	1	2	4	9	20	39	5	0	0	0	0	X
稲里町下水飽	7	18	0	0	222	30	6	0	0	0	12	1	78	3	1	0	0	0	X
稲里一丁目	15	16	0	0	441	55	7	2	2	0	5	1	12	2	1	0	0	0	X
稲里町田牧	3	2	0	0	137	0	7	0	2	0	4	0	17	0	0	0	0	0	X
大橋南一丁目	18	0	2	0	0	0	0	0	0	0	0	3	24	0	0	0	0	0	X
大橋南二丁目	11	3	0	0	6	2	1	0	0	0	0	5	14	0	0	0	0	0	X
青木島三丁目	18	8	0	0	80	9	1	0	0	0	1	3	7	0	0	0	0	0	X
青木島四丁目	0	16	0	0	0	2	1	0	0	1	1	13	4	0	0	0	0	0	X
下水飽一丁目	16	6	3	0	78	22	0	1	0	0	11	6	4	1	0	0	0	0	X
市場	86	35	0	0	5	0	0	0	0	0	1	14	22	0	4	0	0	0	X
広田	33	49	0	0	166	31	6	0	0	0	4	25	12	3	0	0	0	0	X
三本柳東一丁目	0	0	0	0	156	48	6	0	0	0	0	0	0	0	0	0	0	0	X
三本柳東二丁目	0	1	0	0	51	17	1	2	0	0	14	1	0	1	0	0	0	0	X
三本柳東三丁目	0	2	0	0	98	17	1	0	0	1	0	0	2	0	0	0	0	0	X
稲里町中央一丁目	4	29	0	0	200	22	5	1	0	0	6	0	1	0	0	0	0	0	X
稲里町中央二丁目	6	21	0	0	223	26	4	0	0	0	2	3	3	1	0	0	0	0	X
稲里町中央三丁目	16	24	0	0	377	63	13	0	0	0	8	4	0	3	1	0	0	0	X
稲里町中央四丁目	14	39	0	0	45	21	5	2	0	1	11	2	12	0	0	0	0	0	X
豊野町石	0	1	0	0	103	17	3	0	0	1	2	1	0	0	2	0	0	0	X
豊野町豊野	27	42	1	0	1656	86	74	3	6	14	88	55	34	28	13	0	0	0	X

※空き家については個人情報観点から秘匿としている。

表4-2 C0401 建物用途別現況（棟数小地域単位集計表）

（長野市調査（基準日：令和4年3月31日））

大字・町名	字・丁目名	業務施設		商業施設		宿泊施設		商業系用途複合施設		住宅		店舗等併用共同住宅		作業所併用住宅		官公庁施設		文教厚生施設		運輸倉庫施設		工場		農林漁業用施設		供給施設		防衛施設		その他		不明		空家			
		棟	棟	棟	棟	棟	棟	棟	棟	棟	棟	棟	棟	棟	棟	棟	棟	棟	棟	棟	棟	棟	棟	棟	棟	棟	棟	棟	棟	棟	棟	棟	棟	棟			
4104	豊野町浅野	20	25	0	0	511	16	22	1	2	4	28	18	108	24	19	0	0	0	0	0	0	0	0	0	0	0	0	0	0	0	0	0	X			
4105	豊野町笠沢	13	19	0	0	431	56	10	1	0	2	8	10	17	9	1	0	0	0	0	0	0	0	0	0	0	0	0	0	0	0	0	0	X			
4106	豊野町大倉	0	0	0	0	15	1	0	0	0	0	0	1	0	0	0	0	0	0	0	0	0	0	0	0	0	0	0	0	0	0	0	0	X			
市街化区域小計		4464	4702	326	0	111438	12759	4650	541	296	493	4827	2054	3024	744	316	0	0	0	0	0	0	0	0	0	0	0	0	0	0	0	0	0	X			
0101	大字浅音	4	1	0	0	71	0	3	0	0	0	6	4	6	1	2	0	0	0	0	0	0	0	0	0	0	0	0	0	0	0	0	0	X			
0102	大字西長野	0	0	0	0	43	1	1	0	0	0	11	5	0	15	3	0	0	0	0	0	0	0	0	0	0	0	0	0	0	0	0	0	0	X		
0200	大字長野	0	1	0	0	13	0	4	0	0	0	15	1	0	0	1	0	0	0	0	0	0	0	0	0	0	0	0	0	0	0	0	0	0	X		
0212	大字上松	0	0	1	0	6	0	0	0	0	4	6	5	0	8	4	0	0	0	0	0	0	0	0	0	0	0	0	0	0	0	0	0	0	X		
0215	上松三丁目	0	0	0	0	11	0	0	0	0	0	2	1	0	5	0	0	0	0	0	0	0	0	0	0	0	0	0	0	0	0	0	0	0	X		
0216	上松四丁目	1	1	0	0	0	0	0	0	0	0	0	0	1	0	0	0	0	0	0	0	0	0	0	0	0	0	0	0	0	0	0	0	0	X		
0217	上松五丁目	0	0	0	0	42	10	1	0	2	0	17	5	0	12	2	0	0	0	0	0	0	0	0	0	0	0	0	0	0	0	0	0	0	0	X	
0223	駒清水三丁目	0	0	0	0	0	0	0	0	0	0	0	0	0	0	0	0	0	0	0	0	0	0	0	0	0	0	0	0	0	0	0	0	0	0	X	
0400	大字南長野	0	0	0	0	0	0	0	0	0	0	0	0	0	0	0	0	0	0	0	0	0	0	0	0	0	0	0	0	0	0	0	0	0	0	X	
0504	大字中御所	0	0	0	0	0	1	0	0	0	0	0	0	0	0	0	0	0	0	0	0	0	0	0	0	0	0	0	0	0	0	0	0	0	0	X	
0511	中御所一丁目	0	0	0	0	0	0	0	0	0	0	0	0	0	0	0	0	0	0	0	0	0	0	0	0	0	0	0	0	0	0	0	0	0	0	0	X
0513	中御所三丁目	0	0	0	0	0	0	0	0	0	0	0	0	0	0	0	0	0	0	0	0	0	0	0	0	0	0	0	0	0	0	0	0	0	0	0	X
0514	中御所四丁目	0	0	0	0	0	0	0	0	0	0	0	0	0	0	0	0	0	0	0	0	0	0	0	0	0	0	0	0	0	0	0	0	0	0	0	X
0515	中御所五丁目	0	0	0	0	0	0	0	0	0	0	0	0	0	0	0	0	0	0	0	0	0	0	0	0	0	0	0	0	0	0	0	0	0	0	0	X
1003	大字川合新田	0	3	0	0	0	0	0	0	0	0	0	0	0	0	0	0	0	0	0	0	0	0	0	0	0	0	0	0	0	0	0	0	0	0	0	X
1004	大字稲葉	0	0	0	0	0	0	0	0	0	0	0	0	0	0	0	0	0	0	0	0	0	0	0	0	0	0	0	0	0	0	0	0	0	0	0	X
1015	若星五丁目	0	0	0	0	0	0	0	0	0	0	0	0	0	0	0	0	0	0	0	0	0	0	0	0	0	0	0	0	0	0	0	0	0	0	0	X
1101	大字高田	3	7	0	0	511	33	28	0	2	1	27	4	6	10	1	0	0	0	0	0	0	0	0	0	0	0	0	0	0	0	0	0	0	0	0	X
1106	大字南長池	11	17	0	0	400	23	17	1	4	0	16	7	13	13	0	0	0	0	0	0	0	0	0	0	0	0	0	0	0	0	0	0	0	0	0	X
1107	大字西尾張部	0	8	0	0	51	1	3	0	0	0	0	0	0	0	0	0	0	0	0	0	0	0	0	0	0	0	0	0	0	0	0	0	0	0	0	X
1210	三輪十丁目	0	0	0	0	0	0	0	0	0	0	0	0	0	0	0	0	0	0	0	0	0	0	0	0	0	0	0	0	0	0	0	0	0	0	0	X
2001	大字藪竹	12	13	0	0	259	2	5	0	0	0	9	64	43	9	34	3	0	0	0	0	0	0	0	0	0	0	0	0	0	0	0	0	0	0	0	X

（長野市調査（基準日：令和4年3月31日））

大字・町名	字・丁目名	業務施設		商業施設		宿泊施設		商業系用途複合施設		住宅		店舗等併用共同住宅		作業所併用住宅		官公庁施設		文教厚生施設		運輸倉庫施設		工場		農林漁業用施設		供給施設		防衛施設		その他		不明		空家				
		棟	棟	棟	棟	棟	棟	棟	棟	棟	棟	棟	棟	棟	棟	棟	棟	棟	棟	棟	棟	棟	棟	棟	棟	棟	棟	棟	棟	棟	棟	棟	棟	棟	棟			
2002	大字金箱	10	0	0	0	72	0	2	0	1	0	24	12	0	27	4	0	0	0	0	0	0	0	0	0	0	0	0	0	0	0	0	0	0	0	0	X	
2003	大字下駒沢	0	0	0	0	9	0	0	0	0	0	2	0	0	20	1	0	0	0	0	0	0	0	0	0	0	0	0	0	0	0	0	0	0	0	0	0	X
2004	大字上駒沢	2	1	0	0	37	1	4	0	0	0	2	11	17	32	1	0	0	0	0	0	0	0	0	0	0	0	0	0	0	0	0	0	0	0	0	0	X
2005	大字三才	0	0	0	0	93	0	5	0	0	0	15	8	5	36	2	0	0	0	0	0	0	0	0	0	0	0	0	0	0	0	0	0	0	0	0	0	X
2006	西三才	0	0	0	0	0	0	0	0	0	0	0	0	0	0	0	0	0	0	0	0	0	0	0	0	0	0	0	0	0	0	0	0	0	0	0	0	X
2101	大字小島	1	4	0	0	245	3	8	2	0	0	23	3	3	19	0	0	0	0	0	0	0	0	0	0	0	0	0	0	0	0	0	0	0	0	0	0	X
2102	大字柳原	9	4	0	0	252	8	7	0	0	0	5	21	30	62	2	0	0	0	0	0	0	0	0	0	0	0	0	0	0	0	0	0	0	0	0	0	X
2103	大字村山	16	10	0	0	284	2	7	4	0	1	9	25	35	30	4	0	0	0	0	0	0	0	0	0	0	0	0	0	0	0	0	0	0	0	0	0	X
2201	浅川東条	4	5	0	0	280	11	8	0	1	1	58	17	2	16	1	0	0	0	0	0	0	0	0	0	0	0	0	0	0	0	0	0	0	0	0	0	X
2202	桐丘	0	0	0	0	276	0	6	0	0	0	3	2	3	38	0	0	0	0	0	0	0	0	0	0	0	0	0	0	0	0	0	0	0	0	0	0	X
2203	真光寺	1	0	0	0	51	1	2	0	1	1	5	6	0	9	1	0	0	0	0	0	0	0	0	0	0	0	0	0	0	0	0	0	0	0	0	0	X
2204	浅川清水	0	0	0	0	1	0	0	0	0	0	3	0	0	2	0	0	0	0	0	0	0	0	0	0	0	0	0	0	0	0	0	0	0	0	0	0	X
2205	浅川一ノ瀬	0	0	0	0	1	0	0	0	0	0	1	0	0	0	0	0	0	0	0	0	0	0	0	0	0	0	0	0	0	0	0	0	0	0	0	0	X
2206	浅川徳山	0	0	0	0	0	0	0	0	0	0	2	0	0	0	0	0	0	0	0	0	0	0	0	0	0	0	0	0	0	0	0	0	0	0	0	0	X
2212	坂中	0																																				



表4-2 C0401 建物用途別現況（棟数小地域単位集計表）

（長野市調査（基準日：令和4年3月31日））

大字・町名	字・丁目名	業務施設	商業施設	宿泊施設	商業系用途 複合施設	住宅	共同住宅	店舗等 併用住宅	店舗等併用 共同住宅	作業所 併用住宅	官公庁施設	文教厚生施設	運輸倉庫施設	工場	農林漁業用 施設	供給給水施設	防衛施設	その他	不明	空家	
																					棟
2405	大字南堀	1	1	0	0	17	3	2	0	0	0	21	5	4	10	1	0	0	0	0	X
2406	大字北堀	0	0	0	0	15	4	0	0	0	0	9	0	0	5	0	0	0	0	0	X
2501	大字穂田	0	5	0	0	20	1	0	0	0	0	3	8	0	7	3	0	0	0	0	X
2503	大字徳間	12	13	0	0	439	63	9	0	1	0	48	11	9	44	0	0	0	0	0	X
2505	大字若槻東条	2	3	0	0	400	1	10	0	2	2	29	12	1	33	17	0	0	0	0	X
2506	上野一丁目	1	6	8	0	437	2	17	0	3	1	30	11	30	50	4	0	0	0	0	X
2507	上野二丁目	1	0	0	0	76	0	4	0	0	0	0	0	0	1	0	0	0	0	0	X
2508	上野三丁目	0	0	0	0	1	0	0	0	0	0	0	1	0	6	0	0	0	0	0	X
2509	田中	3	8	0	0	243	0	7	0	0	3	18	9	3	51	0	0	0	0	0	X
2510	大字田子	1	2	0	0	202	0	3	0	0	1	17	10	0	37	1	0	0	0	0	X
2511	大字吉	2	1	0	0	357	0	13	0	0	2	19	14	9	150	1	0	0	0	0	X
2512	大字若槻西条	0	0	0	0	12	0	0	0	0	0	0	0	0	1	0	0	0	0	0	X
2601	大字大町	19	4	5	0	352	3	6	0	0	2	66	58	10	117	2	0	0	0	0	X
2602	大字穂保	30	39	6	0	363	3	4	0	0	1	17	57	76	48	1	0	0	0	0	X
2603	大字津野	7	8	0	0	143	0	6	0	0	1	34	18	5	44	0	0	0	0	0	X
2604	大字赤沼	18	55	0	0	745	1	6	0	1	12	23	80	7	88	47	0	0	0	0	X
2701	大字平架	0	2	0	0	319	1	4	0	0	1	12	15	12	32	22	0	0	0	0	X
2702	大字小架見	0	0	0	0	3	0	0	0	0	0	0	16	0	0	0	0	0	0	0	X
2703	大字安達屋	3	2	0	0	93	0	1	0	0	0	29	6	12	130	3	0	0	0	0	X
2711	安達屋小市一丁目	2	0	0	0	4	0	0	0	0	0	0	9	3	6	0	0	0	0	0	X
2712	安達屋小市二丁目	0	0	0	0	13	0	0	0	0	0	24	1	3	6	2	0	0	0	0	X
2713	安達屋小市三丁目	1	0	0	0	20	0	0	0	0	0	0	9	3	17	0	0	0	0	0	X
2714	安達屋小市四丁目	0	3	0	0	4	0	0	0	0	0	0	2	3	3	0	0	0	0	0	X
2717	差出南三丁目	3	1	0	0	5	0	0	0	0	0	5	7	1	2	0	0	0	0	0	X
3001	篠ノ井市並五明	1	4	0	0	518	0	6	0	1	3	23	14	7	125	3	0	0	0	0	X
3003	篠ノ井御階川	0	5	0	0	44	0	0	0	0	0	0	0	12	1	0	0	0	0	0	X

（長野市調査（基準日：令和4年3月31日））

大字・町名	字・丁目名	業務施設	商業施設	宿泊施設	商業系用途 複合施設	住宅	共同住宅	店舗等 併用住宅	店舗等併用 共同住宅	作業所 併用住宅	官公庁施設	文教厚生施設	運輸倉庫施設	工場	農林漁業用 施設	供給給水施設	防衛施設	その他	不明	空家	
																					棟
3004	篠ノ井穂田	1	5	0	0	743	0	9	0	1	1	33	20	40	58	0	0	0	0	0	X
3005	篠ノ井会	7	8	0	0	51	2	0	0	0	0	4	11	26	34	0	0	0	0	0	X
3006	篠ノ井塩崎	30	7	0	0	1921	93	52	0	5	5	56	88	95	251	24	0	0	0	0	X
3007	篠ノ井小松原	12	7	7	0	1035	1	20	0	16	7	85	31	43	214	14	0	0	0	0	X
3008	篠ノ井岡田	20	6	0	0	1073	1	24	0	5	3	122	60	35	194	4	0	0	0	0	X
3009	篠ノ井二ツ柳	3	1	0	0	502	5	15	0	2	1	32	31	2	37	2	0	0	0	0	X
3011	篠ノ井石川	9	3	0	0	795	1	16	0	2	2	30	34	35	156	3	0	0	0	0	X
3013	篠ノ井小森	8	15	0	0	553	12	9	0	0	5	50	8	20	49	4	0	0	0	0	X
3014	篠ノ井兼福寺	6	64	0	0	953	2	6	0	5	4	113	26	30	164	12	0	0	0	0	X
3016	篠ノ井杉野	6	11	0	0	532	1	3	0	0	1	31	14	6	30	3	0	0	0	0	X
3017	篠ノ井西寺尾	8	8	0	0	172	0	3	0	0	0	7	19	11	22	6	0	0	0	0	X
3101	松代町松代	0	0	0	0	5	0	0	0	0	0	0	2	0	8	0	0	0	0	0	X
3102	松代城東	0	0	0	0	0	0	0	0	0	0	0	0	0	0	0	0	0	0	0	X
3103	松代町新野	2	1	0	0	639	0	17	0	0	1	12	13	11	58	0	0	0	0	0	X
3104	松代町清野	7	5	0	0	815	15	4	0	3	3	44	64	72	144	9	0	0	0	0	X
3105	松代町西条	3	1	0	0	622	13	6	0	4	30	171	45	31	45	5	0	0	0	0	X
3107	松代町東条	34	14	20	0	1549	5	21	0	19	11	149	114	53	132	10	0	0	0	0	X
3108	菅神谷	3	0	0	0	445	3	14	0	2	0	6	7	7	2	2	0	0	0	0	X
3109	松代温泉	3	0	0	0	561	1	11	1	3	0	3	7	0	1	0	0	0	0	0	X
3110	松代町東寺尾	37	32	0	0	247	0	3	0	0	4	10	59	79	122	28	0	0	0	0	X
3111	松代町栄	13	9	0	0	617	31	11	0	2	8	48	39	31	38	7	0	0	0	0	X
3112	松代町小島田	6	1	0	0	217	0	0	0	0	2	9	11	1	12	1	0	0	0	0	X
3113	松代町牧島	2	0	0	0	472	0	2	0	0	3	4	13	6	18	0	0	0	0	0	X
3114	松代町大室	6	5	0	0	861	16	10	0	11	3	139	28	28	49	12	0	0	0	0	X
3115	松代町西寺尾	19	8	0	0	467	1	10	0	0	1	28	12	9	34	2	0	0	0	0	X
3201	若穂橋内	16	10	0	0	2288	2	59	0	16	12	84	119	86	179	5	0	0	0	0	X

※空き家については個人情報の観点から秘匿としている。

表4-2 C0401 建物用途別現況（棟数小地域単位集計表）

（長野市調査（基準日：令和4年3月31日））

大字・町名	字・丁目名	業務施設	商業施設	宿泊施設	商業系用途 複合施設	住宅	共同住宅	店舗等 併用住宅	店舗等併用 共同住宅	作業所 併用住宅	官公庁施設	文教厚生施設	運輸倉庫施設	工場	農林漁業用 施設	供給処理施設	防衛施設	その他	不明	空き家
3202	若穂川田	57	29	0	0	2093	4	41	0	15	9	91	93	115	114	7	0	0	0	X
3203	若穂牛島	7	3	0	0	538	2	17	0	2	2	12	23	33	43	8	0	0	0	X
3204	若穂保科	13	6	0	0	1802	22	55	0	7	10	56	54	35	92	14	0	0	0	X
3301	川中島町今井	7	15	0	0	956	4	7	0	0	3	56	11	8	110	2	0	0	0	X
3302	川中島町原	1	12	0	0	63	9	5	0	3	1	4	2	65	12	0	0	0	0	X
3303	川中島町御厨	35	35	0	0	1669	62	25	0	4	4	43	43	47	147	4	0	0	0	X
3304	川中島町今里	12	19	0	0	1241	60	23	0	14	3	46	26	36	120	2	0	0	0	X
3305	川中島町上水船	17	11	0	0	793	10	9	0	6	1	30	9	24	59	0	0	0	0	X
3306	川中島町四ツ屋	6	3	3	0	358	3	13	0	3	13	7	26	9	73	2	0	0	0	X
3401	青木島町青木島甲	0	0	0	0	0	0	0	0	0	0	0	0	0	0	0	0	0	0	X
3402	青木島町青木島乙	0	0	0	0	2	0	3	0	0	0	3	5	0	0	1	0	0	0	X
3403	青木島一丁目	0	0	0	0	0	0	0	0	0	0	0	0	0	0	0	0	0	0	X
3407	丹波島三丁目	0	0	0	0	0	0	0	0	0	0	0	0	0	4	0	0	0	0	X
3409	青木島町嶺島	22	8	0	0	14	0	0	0	0	0	7	47	14	9	1	0	0	0	X
3410	青木島町大塚	39	48	0	0	607	8	41	0	2	3	56	40	45	20	0	0	0	0	X
3411	真島町真島	57	12	0	0	1522	27	24	0	23	5	67	125	35	95	23	0	0	0	X
3412	真島町川合	31	3	0	0	467	0	11	0	3	6	4	64	15	29	17	0	1	0	X
3413	小島町町	58	56	0	0	1464	6	41	0	11	8	80	50	100	47	5	0	0	0	X
3414	稲屋町下水船	11	4	0	0	32	0	1	0	0	7	2	6	22	1	0	0	0	0	X
3415	稲屋町下水船	22	16	0	0	560	10	22	0	3	0	52	20	4	21	4	0	0	0	X
3417	稲屋町田牧	33	10	0	0	1147	5	25	0	14	2	78	53	64	51	4	0	0	0	X
3422	下水船一丁目	0	6	0	0	8	0	0	0	0	0	0	0	0	0	0	0	0	0	X
3432	稲屋町中央二丁目	0	0	0	0	0	0	0	0	0	0	0	1	0	0	0	0	0	0	X
4101	豊野町南郷	1	1	0	0	566	2	15	0	0	2	12	13	6	81	1	0	0	0	X
4102	豊野町石	3	4	0	0	712	0	3	0	1	1	46	15	10	86	4	0	0	0	X
4103	豊野町豊野	0	0	0	0	218	2	0	0	2	3	53	3	9	122	11	0	0	0	X

（長野市調査（基準日：令和4年3月31日））

大字・町名	字・丁目名	業務施設	商業施設	宿泊施設	商業系用途 複合施設	住宅	共同住宅	店舗等 併用住宅	店舗等併用 共同住宅	作業所 併用住宅	官公庁施設	文教厚生施設	運輸倉庫施設	工場	農林漁業用 施設	供給処理施設	防衛施設	その他	不明	空き家
4104	豊野町豊野	0	1	0	0	148	0	0	0	0	0	8	4	14	66	4	0	0	0	X
4105	豊野町豊沢	0	12	0	0	248	0	1	0	5	1	16	10	15	28	7	0	0	0	X
4106	豊野町大倉	13	6	0	0	458	7	14	0	1	6	21	9	7	68	7	0	0	0	X
市街化調整区域小計		1061	880	50	0	47230	734	1017	8	256	258	3046	2330	1984	5292	438	0	1	0	X
2207	門沢	2	4	2	0	150	0	2	2	0	0	11	0	0	4	0	0	0	0	X
2208	中曽根	4	5	19	0	33	0	0	0	0	0	13	8	3	6	3	0	0	0	X
2209	北郷	3	8	0	0	6	0	3	0	0	0	1	0	0	1	5	0	0	0	X
2210	三ツ出	0	1	0	0	1	0	0	0	0	0	1	0	0	0	0	0	0	0	X
2901	大字上ヶ屋	9	51	104	0	795	0	10	0	0	6	27	9	5	34	20	0	0	0	X
2902	大字広瀬	0	0	0	0	5	0	2	0	0	0	0	0	0	0	0	0	0	0	X
2907	大字源田	0	15	18	0	183	0	0	0	0	0	2	3	0	0	0	0	0	0	X
飯綱高原都市計画区域小計		18	84	143	0	1173	0	17	2	0	6	55	20	8	45	28	0	0	0	X
合計		5543	5666	519	0	159841	13493	5684	551	552	747	7928	4404	5016	6081	782	0	1	0	X

※空き家については個人情報の観点から秘匿としている。

表4-3 C0401 建物用途別現況（建築面積小地域単位集計表）

（長野市調査（基準日：令和4年3月31日））

大字・町名	字・丁目名	業務施設	商業施設	宿泊施設	商業系用途複合施設	住宅	共同住宅	店舗等併用住宅	店舗等併用共同住宅	作業所併用住宅	官公庁施設	文教厚生施設	運輸倉庫施設	工場	農林漁業用施設	供給処理施設	防衛施設	その他	不明	空家	
		m <sup>2</sup>	m <sup>2</sup>	m <sup>2</sup>	m <sup>2</sup>	m <sup>2</sup>	m <sup>2</sup>	m <sup>2</sup>	m <sup>2</sup>	m <sup>2</sup>	m <sup>2</sup>	m <sup>2</sup>	m <sup>2</sup>	m <sup>2</sup>	m <sup>2</sup>	m <sup>2</sup>	m <sup>2</sup>	m <sup>2</sup>	m <sup>2</sup>	m <sup>2</sup>	
0102	大字西長野	2385.65	905.15	0	0	45408.75	11336.04	1709.2	264.34	124.07	1898.65	17097.16	531.94	0	312.83	944.46	0	0	0	0	X
0121	新藤助一丁目	230.34	540.9	0	0	22882.51	8877.68	632.01	0	0	23.18	8232.01	467.96	0	57.79	0	0	0	0	0	X
0122	新藤助二丁目	31.24	67.5	0	0	14697.89	752.67	325.84	0	0	0	392.49	440.93	100.82	54.33	0	0	0	0	0	X
0200	大字長野	9366.91	20843.66	15205.63	0	93392.5	18162.22	14792	3220.83	284.53	3760.2	45678.1	3807.18	2065.77	228.06	200.15	0	0	0	0	X
0210	大字三輪	6388.37	3458.33	0	0	22663.06	9495.27	3434.14	913.68	336.16	0	10262.76	2504.77	3596.61	66.69	0	0	0	0	0	X
0212	大字上松	0	0	0	0	189.54	0	31.44	0	0	0	0	0	0	0	0	0	0	0	0	X
0213	上松一丁目	49.05	1123.82	0	0	24783.78	6681.07	1421.08	231.56	0	0	11514.93	58.16	0	0	0	0	0	0	0	X
0214	上松二丁目	437.02	1377.66	0	0	51367.5	8746.77	2497.06	0	68.32	0	7433.33	56.25	79.41	19	0	0	0	0	0	X
0215	上松三丁目	177.29	3319.85	407.84	0	48999.57	2162.77	1371.45	0	0	20.05	1277.2	171.55	0	132.37	28.4	0	0	0	0	X
0216	上松四丁目	1942.02	4130.9	0	0	49735.86	10523.16	3106.94	291.69	163.64	758.76	8660.25	207.1	352.99	20.11	94.46	0	0	0	0	X
0217	上松五丁目	9.34	236.94	0	0	16688.82	1913.42	313.01	71.08	0	0	1755.62	84.49	756.33	97.01	0	0	0	0	0	X
0221	路清水一丁目	202.13	0	0	0	13509.35	2772.17	1088.06	41.6	0	1319.41	12324.15	1996.06	0	0	0	0	0	0	0	X
0222	路清水二丁目	271.02	1665.04	296.44	0	32966.75	4877.16	1788.38	0	0	54	2279.54	17.08	106.92	0	0	0	0	0	0	X
0223	路清水三丁目	0	153.36	235.76	0	16273.1	803.17	312.13	0	0	0	15324.77	0	0	233.47	0	0	0	0	0	X
0304	東鶴賀町	1500.53	2013.08	421.75	0	4829.31	1987.84	2043.16	1620.62	0	105.6	0	85.38	0	0	0	0	0	0	0	X
0306	早苗町	1422.63	932.21	0	0	2711.49	1255.39	1742.93	212.38	434.03	0	1395.78	43.07	1228.33	0	0	0	0	0	0	X
0308	柳町	5652.72	528.22	389.4	0	5264.52	955.54	1634.36	1532.46	0	76.49	324.53	150.67	222.72	0	1273.52	0	0	0	0	X
0310	居町	3660.17	1118.78	0	0	7762.82	5938.25	816.8	27.3	0	1201.43	5672.14	75.62	385.51	0	0	0	0	0	0	X
0311	大字鶴賀	45069.3	65794.4	14856.11	0	103414.48	36279.81	27372.27	14333.28	830.84	14434.7	41583.05	14447.1	3110	38.72	508.99	0	0	0	0	X
0321	南千歳一丁目	4807.3	15171.61	906.4	0	213.38	0	233.85	111.01	0	0	355.68	2997.53	0	0	0	0	0	0	0	X
0322	南千歳二丁目	1301.55	1601.17	1832.85	0	1144.72	436.85	912.63	489.32	0	0	423.49	105.46	0	0	0	0	0	0	0	X
0400	大字南長野	42502.84	49789.81	12586.07	0	70781.39	18164.23	13677.58	7247.51	621.97	21002.39	30031.47	9142.19	1825.09	0	136.47	0	0	0	0	X
0504	大字中御所	27844.29	3756.4	1751.8	0	15184.28	4826.18	2145.82	896.23	0	1586.07	3898.1	7552.53	0	0	0	0	0	0	0	X
0508	中御所四丁目	426.15	1209.86	0	0	221.6	0	194.4	140.7	0	0	0	0	0	0	0	0	0	0	0	X
0511	中御所一丁目	12271.24	3096.49	145.36	0	6508.49	3748.04	1706.52	1080.67	0	1302.31	903.62	2479.89	789.07	0	0	0	0	0	0	X
0512	中御所二丁目	1163.48	576.12	0	0	15549.79	4096.82	1363.41	1243.93	285.09	0	783	803.7	0	0	0	0	0	0	0	X

（長野市調査（基準日：令和4年3月31日））

大字・町名	字・丁目名	業務施設	商業施設	宿泊施設	商業系用途複合施設	住宅	共同住宅	店舗等併用住宅	店舗等併用共同住宅	作業所併用住宅	官公庁施設	文教厚生施設	運輸倉庫施設	工場	農林漁業用施設	供給処理施設	防衛施設	その他	不明	空家	
		m <sup>2</sup>	m <sup>2</sup>	m <sup>2</sup>	m <sup>2</sup>	m <sup>2</sup>	m <sup>2</sup>	m <sup>2</sup>	m <sup>2</sup>	m <sup>2</sup>	m <sup>2</sup>	m <sup>2</sup>	m <sup>2</sup>	m <sup>2</sup>	m <sup>2</sup>	m <sup>2</sup>	m <sup>2</sup>	m <sup>2</sup>	m <sup>2</sup>	m <sup>2</sup>	
0513	中御所三丁目	5228.27	2605.21	0	0	2207.87	2135.62	270.34	0	0	764.82	1868.61	1752.09	6104.11	0	0	0	0	0	0	X
0514	中御所四丁目	3386.7	3424.67	153.71	0	14268.54	5378.45	828.87	307.64	85.12	0	2658.83	549.23	6990.99	4.85	4.11	0	0	0	0	X
0515	中御所五丁目	1011.93	5691.77	579.12	0	10774.55	6455.56	1117.94	0	217.76	0	4653.97	0	843.38	21.09	26.76	0	0	0	0	X
1002	大字若里	0	0	0	0	0	0	0	0	0	0	0	0	160.29	0	0	0	0	0	0	X
1003	大字川合新田	19297.3	13834.08	443.47	0	65958.89	10727.18	1389.91	0	385.57	617.91	5339.79	5697.23	48208.7	684.74	8318.87	0	0	0	0	X
1004	大字稲葉	33787.96	37821.75	1303.13	0	222362.03	65211.37	9511.85	1414.43	812.26	1420.65	30116.74	11478.9	14934.18	476.33	156.86	0	0	0	0	X
1005	大字栗田	13110.93	10564.83	904.61	0	109287.27	42044.07	5542.73	5390.93	59.5	5698.11	18644.38	11699.59	5123.06	68.75	107.63	0	0	0	0	X
1011	若里一丁目	6535.03	6436.81	0	0	28906.98	12471.78	2293.42	307.57	0	5453.62	15327.02	449.59	491.11	102.5	7.02	0	0	0	0	X
1012	若里二丁目	918.92	794.83	0	0	20366.41	8091.32	390.9	379.06	0	0	1860.48	42.01	0	19.83	5.63	0	0	0	0	X
1013	若里三丁目	702.51	10580.44	0	0	21837.54	3523.56	1384.4	94.75	374.09	0	16525	146.06	165.28	0	0	0	0	0	0	X
1014	若里四丁目	1626.09	3230.24	0	0	22241.86	7667.68	1189.74	1401.16	0	105.6	23694.02	6.29	708.82	11.5	0	0	0	0	0	X
1015	若里五丁目	288.07	1314.42	576	0	13163.22	9134.79	1729.35	0	496.78	135.12	14851.56	114.86	205.26	32.2	0	0	0	0	0	X
1016	若里六丁目	3631.9	2999.13	0	0	6054.73	3612.52	671.84	0	206.96	1700.06	6583.06	7850.68	2953.65	197.41	0	0	0	0	0	X
1017	若里七丁目	8676.27	4250.06	0	0	403.84	907.26	152.06	228.06	0	1414.96	2340.18	538.86	6328.04	0	0	0	0	0	0	X
1020	アークス	22962.30	3994.54	0	0	0	0	0	0	0	0	1945.14	737.19	0	0	0	0	0	0	0	X
1101	大字高田	25770.79	53991.31	0	0	245884.26	59707.58	9851.22	726.03	448.45	135.21	29092.35	6923.06	10526.72	191.7	507.09	0	0	0	0	X
1102	北条町	1122.31	0	0	0	7156.28	526.79	346.96	109.07	380.16	0	0	44.46	2159.41	0	0	0	0	0	0	X
1103	大字平林	1482.66	555.22	0	0	2999.14	2133.4	279.02	0	0	0	1475.5	11.52	3122.98	0	0	0	0	0	0	X
1104	南高田一丁目	2825.51	2785.4	0	0	8490.43	1097.06	672.43	0	0	0	46.48	0	547.81	7.97	0	0	0	0	0	X
1105	南高田二丁目	5438.19	3238.93	0	0	6187.12	2007.72	1046.17	0	0	0	463.14	36.69	0	0	0	0	0	0	0	X
1106	大字南長池	17040.9	13159.22	0	0	16245.13	3188.81	1123.86	259.2	182.88	607.84	1682.59	12639.79	11066.25	19.01	12.88	0	0	0	0	X
1107	大字西尾張部	10038.44	14018.08	0	0	55443.01	14372.98	2821.15	765.93	349.47	0	7292.71	581.77	1623.81	93.1	5.78	0	0	0	0	X
1108	若宮一丁目	397.47	267.67	0	0	8184.46	3830.15	362.21	0	0	0	375.76	148.29	478.1	0	0	0	0	0	0	X
1109	若宮二丁目	2047.17	1132.55	0	0	6643.43	3399.99	306.69	0	0	0	32.3	1413.33	407.45	7.84	0	0	0	0	0	X
1110	大字東和田	11830.37	33539.84	0	0	62072.62	17211.51	3637.79	270.55	1501.76	837.44	16332.01	2834.84	9826	214.71	26.36	0	0	0	0	X
1111	大字西和田	278.14	2706.78	0	0	246.07	112.44	0	0	0	0	427.23	0	0	0	0	0	0	0	0	X

※空き家については個人情報の観点から秘匿としている。

表4-3 C0401 建物用途別現況（建築面積小地域単位集計表）

（長野市調査（基準日：令和4年3月31日））

大字・町名	字・丁目名	業務施設	商業施設	宿泊施設	商業系用途複合施設	住宅	共同住宅	店舗等併用住宅	店舗等併用共同住宅	作業所併用住宅	官公庁施設	文教厚生施設	運輸倉庫施設	工場	農林漁業用施設	供給処理施設	防衛施設	その他	不明	空家	
		m <sup>2</sup>	m <sup>2</sup>	m <sup>2</sup>	m <sup>2</sup>	m <sup>2</sup>	m <sup>2</sup>	m <sup>2</sup>	m <sup>2</sup>	m <sup>2</sup>	m <sup>2</sup>	m <sup>2</sup>	m <sup>2</sup>	m <sup>2</sup>	m <sup>2</sup>	m <sup>2</sup>	m <sup>2</sup>	m <sup>2</sup>	m <sup>2</sup>	m <sup>2</sup>	
1121	西和田一丁目	2661.17	1762.51	0	0	22208.66	5959.29	975.1	359.66	462.75	4420.61	1578.93	1573.25	12413.56	84.23	5.53	0	0	0	0	X
1122	西和田二丁目	221.64	2013.63	0	0	26661.92	5965.87	882.64	0	0	0	2537.96	68900.93	0	51.97	19.5	0	0	0	0	X
1131	平林一丁目	408.5	3614.49	0	0	27200.04	6104.05	1247.82	577.96	149.16	0	1202.87	7.1	113.4	0	0	0	0	0	0	X
1132	平林二丁目	1182.66	3109.47	0	0	14488.33	3043.55	827.48	1664.24	0	0	2664.23	1638.88	4259.72	0	58.79	0	0	0	0	X
1201	三輪一丁目	6732.73	4674.06	0	0	23271.2	3520.24	1109.73	0	0	3776.52	11435.00	2495.55	590.04	0	0	0	0	0	0	X
1202	三輪二丁目	1651.07	4895.16	0	0	37251.77	17337.58	1050.54	451.46	316.96	0	1266.44	639.24	1041.22	19.89	0	0	0	0	0	X
1203	三輪三丁目	205.15	1542.88	0	0	24822.45	7861.65	790.93	839.12	0	0	1444.4	1159.49	203.84	8.55	0	0	0	0	0	X
1204	三輪四丁目	392.69	365.83	0	0	26839.33	6204.93	997.42	49.53	129.39	429.33	2133.56	7.97	69.4	6.77	65.69	0	0	0	0	X
1205	三輪五丁目	711.22	2543.2	0	0	13230.96	20232.68	1437.65	11.4	0	634.26	1892.84	3880.52	0	0	0	0	0	0	0	X
1206	三輪六丁目	1831.75	2736.42	0	0	40352.69	7874.34	1848.13	1727.94	0	0	5141.71	0	0	0	11.43	0	0	0	0	X
1207	三輪七丁目	566.17	2445.68	0	0	6427.9	1607.19	1328.25	62.67	189.25	114.75	373.91	204.2	0	0	0	0	0	0	0	X
1208	三輪八丁目	850.75	1736.41	0	0	74966.13	10938.48	2297.75	1584.74	407.71	55.23	21645.87	826.86	0	118.5	4.24	0	0	0	0	X
1209	三輪九丁目	922.18	9326.27	0	0	57131.11	21741.1	3362.21	134.43	129.75	176.62	7788.3	43.99	362.04	15.92	0	0	0	0	0	X
1210	三輪十丁目	46.21	2731.33	0	0	39028.37	4886.6	1003.21	0	0	0	875.57	5.28	0	29.68	0	0	0	0	0	X
1301	吉田一丁目	1175.69	3778.56	0	0	51259.98	7973.94	3046.1	0	0	375.49	5594.16	730.09	83.76	7.21	0	0	0	0	0	X
1302	吉田二丁目	2441.64	5078.29	386.9	0	80168.35	11667.55	4172.38	235.19	0	157.22	15337	95.37	1114.62	0	25.39	0	0	0	0	X
1303	吉田三丁目	3254.28	6754.97	766.22	0	34124.41	4662.54	4939.67	3069.89	197.02	2308.74	15442.79	2572.22	382.51	14.25	29.78	0	0	0	0	X
1304	吉田四丁目	2808.68	6598.06	0	0	42278.1	10935.04	2291.13	105.3	0	0	10915.95	2954.17	949.37	0	37.09	0	0	0	0	X
1305	吉田五丁目	5040.55	3855.61	0	0	68968.63	8032.9	2523.99	1122.22	0	0	21011.34	343.89	175.86	107.28	42.49	0	0	0	0	X
1309	桐原一丁目	2057.93	5675.17	0	0	25229.77	3683.41	1735.39	560.06	0	0	2748.35	1552.76	3939.64	21.63	34.27	0	0	0	0	X
1310	桐原二丁目	1548.61	3047.67	0	0	19913.81	2040.96	580.93	0	0	0	7284.81	10659.25	5444.1	0	0	0	0	0	0	X
1311	中越一丁目	2916.16	1718.04	0	0	20038.26	3745.35	821.9	364.12	180.82	0	2257.05	8239.78	2325.51	4.99	9.9	0	0	0	0	X
1312	中越二丁目	461.01	1770.15	0	0	33932.06	6129.07	1342	0	0	0	1224.02	544.91	0	155.23	76.58	0	0	0	0	X
2001	大字富士	2670.22	2257.26	0	0	124822.43	22648.06	2887.23	179.16	649.45	28.87	3811.56	5970.69	13195.16	180.94	37.48	0	0	0	0	X
2002	大字金井	239.59	396.7	0	0	29609.46	751.77	857.96	0	269.38	94.21	4683.74	2646.01	0	28.92	0	0	0	0	0	X
2003	大字下駒沢	582.25	0	0	0	55573.81	2086.55	522.69	0	0	93.74	17078.8	5705.75	18014.52	63.01	7.02	0	0	0	0	X

（長野市調査（基準日：令和4年3月31日））

大字・町名	字・丁目名	業務施設	商業施設	宿泊施設	商業系用途複合施設	住宅	共同住宅	店舗等併用住宅	店舗等併用共同住宅	作業所併用住宅	官公庁施設	文教厚生施設	運輸倉庫施設	工場	農林漁業用施設	供給処理施設	防衛施設	その他	不明	空家	
		m <sup>2</sup>	m <sup>2</sup>	m <sup>2</sup>	m <sup>2</sup>	m <sup>2</sup>	m <sup>2</sup>	m <sup>2</sup>	m <sup>2</sup>	m <sup>2</sup>	m <sup>2</sup>	m <sup>2</sup>	m <sup>2</sup>	m <sup>2</sup>	m <sup>2</sup>	m <sup>2</sup>	m <sup>2</sup>	m <sup>2</sup>	m <sup>2</sup>	m <sup>2</sup>	
2004	大字上駒沢	499.98	1587.33	0	0	61447	18069.05	2700.83	0	0	13.97	4211.26	229.26	131.18	17.63	0	0	0	0	0	X
2005	大字三才	73.6	51.83	0	0	41474.55	2878.53	856.37	137.74	0	0	1933.09	312.48	0	15.55	6.31	0	0	0	0	X
2006	大字西三才	557.27	725.98	0	0	27341.9	1553.7	1564.2	55.07	0	0	787.6	69.56	0	34.29	0	0	0	0	0	X
2101	大字小島	2483.26	11264.81	0	0	51595.33	6682.99	1115.61	157.21	131.49	19.16	1123.53	68.96	7084.4	143.99	57.26	0	0	0	0	X
2102	大字柳原	13477.16	6077.53	0	0	80101.05	13654.05	2809.77	199.69	326.18	705.96	6238.95	4514.62	20949.16	166.18	126.28	0	0	0	0	X
2103	大字村山	1935.65	3242.73	99.94	0	1069.44	7.15	0	0	0	0	225.67	1738.89	2607.07	0	0	0	0	0	0	X
2201	浅川東条	0	0	0	0	285.45	0	0	0	0	0	0	0	0	0	0	0	0	0	0	X
2202	伊豆	0	0	0	0	892.54	0	0	0	0	0	0	0	0	0	0	0	0	0	0	X
2215	浅川押田	0	0	0	0	17103.24	2929.52	172.28	0	0	0	1091.43	44.16	0	148.78	0	0	0	0	0	X
2216	浅川西条	0	0	0	0	48804.57	2523.43	1163.76	0	0	0	1299.84	178.6	0	180.48	0	0	0	0	0	X
2217	浅川一丁目	0	0	0	0	8255.69	179.79	644.86	0	0	0	392.79	0	0	5.91	0	0	0	0	0	X
2218	浅川二丁目	0	0	0	0	13626.12	316.83	227.29	0	0	0	0	0	0	0	0	0	0	0	0	X
2219	浅川三丁目	0	0	0	0	5810.08	0	0	0	0	0	0	0	0	14.52	0	0	0	0	0	X
2220	浅川四丁目	0	0	0	0	7974.83	0	235.27	0	0	0	173.03	23.13	0	0	0	0	0	0	0	X
2221	浅川五丁目	0	0	0	0	1800.79	1120.69	0	0	0	0	77.97	0	0	0	0	0	0	0	0	X
2222	神楽橋	132.74	494.52	0	0	26171.55	670.46	1253.59	0	0	70.38	1664.49	42.46	145.8	0	8.85	0	0	0	0	X
2223	屋敷田	0	75.4	0	0	21279.25	918.43	315.78	0	0	0	7542.89	8.83	0	0	0	0	0	0	0	X
2301	大字大室島	27385.45	20313.54	0	0	142287.43	28177.92	4212.2	411.84	373.28	184	15362.54	7307.6	43585.13	789.41	32817.78	0	0	0	0	X
2302	大字風間	5815.05	888.03	0	0	64204.39	6766.73	1963.71	0	232.07	0	31228.61	1129.96	17285.22	133.94	14.55	0	0	0	0	X
2311	松岡一丁目	1342.74	305.26	0	0	28645.65	4483.05	1065.78	0	0	0	932.95	80.31	615.57	0	0	0	0	0	0	X
2312	松岡二丁目	5472.31	8190.54	0	0	13716.47	5689.96	895.3	0	88.59	1144.51	10048.78	5537.76	25114.66	6.46	18162.15	0	0	0	0	X
2401	大字羅島	362.95	0	0	0	0	0	0	0	0	0	0	58.53	20273.12	0	30.97	0	0	0	0	X
2402	大字北長池	18365.48	14587.99	0	0	14483.63	5855.69	827.5	0	372.21	0	2071.19	7113.25	21532.2	17.89	44.08	0	0	0	0	X
2403	大字北尾張部	3718.64	11214.41	0	0	56298.9	12671.09	2135.48	353.43	114.31	546.24	9238.12	1627.03	21240.72	70.12	0	0	0	0	0	X
2404	大字石渡	5802.95	15529.1	0	0	66194.21	7483.83	3001.86	43.49	214.08	0	3991.11	618.5	28198.84	74.68	69.99	0	0	0	0	X
2405	大字南堀	1110.97	833.29	0	0	64239.76	10472.77	1722.04	212.87	0	0	9166.35	1105.82	1587.98	6.82	446.08	0	0	0	0	X

※空き家については個人情報の観点から秘匿としている。

表4-3 C0401 建物用途別現況（建築面積小地域単位集計表）

（長野市調査（基準日：令和4年3月31日））

大字・町名	字・丁目名	業務施設	商業施設	宿泊施設	商業系用途 複合施設	住宅	共同住宅	店舗等 併用住宅	店舗等併用 共同住宅	作業所 併用住宅	官公庁施設	文教厚生施設	運輸倉庫施設	工場	農林漁業用 施設	供給処理施設	防衛施設	その他	不明	空家	
		m <sup>2</sup>	m <sup>2</sup>	m <sup>2</sup>	m <sup>2</sup>	m <sup>2</sup>	m <sup>2</sup>	m <sup>2</sup>	m <sup>2</sup>	m <sup>2</sup>	m <sup>2</sup>	m <sup>2</sup>	m <sup>2</sup>	m <sup>2</sup>	m <sup>2</sup>	m <sup>2</sup>	m <sup>2</sup>	m <sup>2</sup>	m <sup>2</sup>	m <sup>2</sup>	
2406	大字北堀	801.36	2350.31	0	0	75875.43	6460.57	1983.59	388.59	0	0	7156.72	469.49	0	36.71	6.3	0	0	0	0	X
2407	桜新町	261.5	776.22	0	0	27879.78	554.18	774.16	366.33	0	0	1034.03	0	0	0	0	0	0	0	0	X
2503	大字徳間	1979.96	15940.24	0	0	41518.21	9889.78	614.08	335.57	282.94	0	35837.65	174.64	163.17	139.08	19.11	0	0	0	0	X
2504	大字若槻園地	89.99	30.8	0	0	82571.39	7655.42	3186.4	0	0	153.47	3892.64	59.62	0	0	11.72	0	0	0	0	X
2505	大字若槻東条	304	6558.87	0	0	37242.99	6584.21	865.23	221.84	340.67	1587.31	1633.41	159.8	0	3159.19	0	0	0	0	0	X
2506	上野一丁目	0	0	0	0	8947.32	709.8	190.52	0	0	0	198.75	77.8	0	0	0	0	0	0	0	X
2507	上野二丁目	31.7	141.49	0	0	17168.08	1101.68	907.06	94.01	0	0	35472.02	44.07	0	0	10.8	0	0	0	0	X
2508	上野三丁目	222.54	192.48	0	0	41404.95	277.32	1781.6	0	75.2	0	235.25	0	0	53.94	0	0	0	0	0	X
2521	稲田一丁目	1607.26	12728.33	0	0	34976.47	5807.13	1303.78	167.01	0	44.27	1289.11	57.53	0	21.25	38.98	0	0	0	0	X
2522	稲田二丁目	412.75	6121.12	0	0	62075.87	10071.48	1481.21	60.88	0	0	977.01	250.24	0	75.1	0	0	0	0	0	X
2523	稲田三丁目	1605.27	5258.74	0	0	31636.82	8822.74	954.8	138.17	18.04	0	901.21	611.07	2068.38	118.89	0	0	0	0	0	X
2524	稲田四丁目	556.11	0	0	0	8261.69	1375.76	327.35	0	530.83	0	68.59	295.01	1109.79	29.74	7.31	0	0	0	0	X
2531	徳間一丁目	1219.63	6778.98	0	0	25075.97	3715.71	1390.26	0	218.64	103.56	924.66	193.98	80	111.42	0	0	0	0	0	X
2541	徳間一丁目	0	0	0	0	6652.95	384.42	0	0	0	0	267.15	0	0	0	0	0	0	0	0	X
2542	徳間二丁目	1482.63	11192.35	0	0	28433.96	3757	571.52	0	15.68	2237.28	313.52	0	563.08	0	0	0	0	0	0	X
2601	大字大町	2457.35	0	0	0	0	0	0	0	169.5	0	0	454.68	9418.84	0	0	0	0	0	0	X
2602	大字穂保	1619.34	247.07	0	0	25	0	137.12	0	0	0	0	769.82	20324.64	0	0	0	0	0	0	X
2701	大字平栗	1.89	119.44	0	0	17066.09	611.09	340.1	0	0	0	214.11	11	0	219.95	0	0	0	0	0	X
2702	大字小栗見	179.77	247.12	0	0	36214.87	9082.08	784.32	0	276.37	22.92	1813.01	734.28	482.33	162.7	13.23	0	0	0	0	X
2703	大字安栗原	6934.26	15206.37	0	0	222513.47	38262.29	7549.75	553	559.92	2676.1	22701.92	3407.3	25303.86	419.36	113.01	0	0	0	0	X
2704	平栗台	0	0	0	0	14776.03	105.78	388.38	0	0	0	200.65	0	0	0	0	0	0	0	0	X
2705	宮沖	265.25	602.28	0	0	30205.38	8018.18	1007.25	339.46	0	0	1443.55	111.97	0	0	7.19	0	0	0	0	X
2709	伊勢宮一丁目	110.27	489.27	0	0	30754.63	3083.73	1279.62	523.36	87.12	9.91	1194.35	110.68	48.6	147.51	0	0	0	0	0	X
2710	伊勢宮二丁目	149.83	2643.33	0	0	28721.27	3422.92	951.27	0	0	0	1950.05	0	397.35	0	0	0	0	0	0	X
2711	新栗原小市一丁目	2540.55	1368.57	0	0	32034.33	3590.24	785.36	444.2	0	0	1285.88	2405.63	2013.36	58.77	9.36	0	0	0	0	X
2712	新栗原小市二丁目	743.49	902.35	0	0	28410.01	2494.07	1273.74	0	58.15	535.41	824.8	33.12	450.15	135.48	46.39	0	0	0	0	X

（長野市調査（基準日：令和4年3月31日））

大字・町名	字・丁目名	業務施設	商業施設	宿泊施設	商業系用途 複合施設	住宅	共同住宅	店舗等 併用住宅	店舗等併用 共同住宅	作業所 併用住宅	官公庁施設	文教厚生施設	運輸倉庫施設	工場	農林漁業用 施設	供給処理施設	防衛施設	その他	不明	空家	
		m <sup>2</sup>	m <sup>2</sup>	m <sup>2</sup>	m <sup>2</sup>	m <sup>2</sup>	m <sup>2</sup>	m <sup>2</sup>	m <sup>2</sup>	m <sup>2</sup>	m <sup>2</sup>	m <sup>2</sup>	m <sup>2</sup>	m <sup>2</sup>	m <sup>2</sup>	m <sup>2</sup>	m <sup>2</sup>	m <sup>2</sup>	m <sup>2</sup>	m <sup>2</sup>	
2713	新栗原小市三丁目	497.74	462.6	0	0	34154.91	11687.31	1903.72	0	0	31.82	5095.79	689.31	604.64	269.32	236.25	0	0	0	0	X
2714	新栗原小市四丁目	0	0	0	0	18110.47	8919.02	462.61	0	0	0	194.19	408.79	741.66	34.25	18.25	0	0	0	0	X
2715	栗出南一丁目	3578.77	1032.48	0	0	10070.4	749.7	141.21	368.82	129.83	0	293.53	458.16	12816.46	0	0	0	0	0	0	X
2716	栗出南二丁目	777.49	3305.27	0	0	20099.15	5325.29	965.01	0	78.25	0	785.22	237.76	5959.56	0	0	0	0	0	0	X
2717	栗出南三丁目	164.79	810.27	0	0	5950.41	1240.53	0	0	0	433.41	14148.62	102.15	0	0	4818.13	0	0	0	0	X
2718	伊勢宮三丁目	132.2	0	0	0	12904.36	1804.66	188.28	207.92	0	0	294.93	82.64	0	27.97	0	0	0	0	0	X
3001	篠ノ井常盤五郎	1500.31	11815.56	0	0	122341.22	18657.45	3946.75	945.62	141.26	107.59	17115.77	561.47	5028.16	340.71	31.72	0	0	0	0	X
3002	篠ノ井常盤高田	9627.93	18301.06	861.75	0	141707.93	15738.81	13488.08	2633.88	1290.31	1429.79	31996.63	4101.39	11177.43	1044.56	255.86	0	0	0	0	X
3003	篠ノ井御新川	12151.7	14073.15	240.24	0	94789.65	13410.09	4772.13	49.1	613.52	46.13	19847.83	11397.2	21065.39	696.42	36.34	0	0	0	0	X
3004	篠ノ井横田	245.7	329.95	0	0	560.06	119.15	0	0	0	0	0	123.33	0	60.05	0	0	0	0	0	X
3005	篠ノ井全	8392.13	13450.67	0	0	64794.91	11306.7	3133.38	0	231.58	972.71	18034.58	2588.31	17668.21	1455.07	9.26	0	0	0	0	X
3006	篠ノ井塩崎	2473.76	1527.66	0	0	121706.97	5040.28	2954.17	0	514.49	382.97	10525.92	1777.93	4193.02	792.27	7.67	0	0	0	0	X
3008	篠ノ井岡田	2399.61	1399.01	0	0	36370.25	3530.57	657.88	184.37	0	0	332.22	5193.25	22488.9	196.81	0	0	0	0	0	X
3009	篠ノ井二ツ柳	885.08	98.75	0	0	80068.87	15337.91	2498.32	85.46	107.79	20.17	8621.58	5943.99	1963.79	291.89	7.2	0	0	0	0	X
3012	みこと川	0	667.41	0	0	10158.93	7490.96	367.16	0	0	0	350.48	177.07	0	91.82	0	0	0	0	0	X
3013	篠ノ井小森	4823.51	2572.99	0	0	14495.68	1619.42	575.1	0	0	0	120.33	83.2	2217.99	0	0	0	0	0	0	X
3014	篠ノ井美福寺	429.94	2521.04	0	0	12898.48	18161.75	467.53	0	0	28.36	1923.41	29.62	0	15.88	8.16	0	0	0	0	X
3015	東厚南	0	214.92	0	0	26712.57	0	1782.34	0	210.86	0	143.52	0	0	0	0	0	0	0	0	X
3016	篠ノ井杉瀬	68.71	25003.25	0	0	27067.9	1449.44	584.29	0	0	0	307.21	0	0	0	0	0	0	0	0	X
3017	篠ノ井西寺尾	0	100.5	0	0	17294.27	162.42	69.41	0	282.11	0	511.28	129.6	556.65	37.75	20.74	0	0	0	0	X
3020	合戦場一丁目	245.99	156.28	0	0	9031.74	2266.82	233.13	0	0	0	368.88	38.56	0	18.08	0	0	0	0	0	X
3021	合戦場二丁目	1297.37	3089	0	0	7622.07	1920.3	787.22	0	0	0	429.02	279.13	870.72	0	0	0	0	0	0	X
3022	合戦場三丁目	3854.41	3523.45	0	0	4130.59	1211.33	279.43	0	163.05	0	315.93	215.7	1395.2	2.58	0	0	0	0	0	X
3023	神明	1329.31	677.53	0	0	12821.41	2758.22	609.72	0	0	0	1087.52	202.16	0	13.6	0	0	0	0	0	X
3101	松代町松代	5779.94	9156.12	343.19	0	193882.48	4881.64	20003.21	346.09	1658.54	2855.48	53561.85	4223.74	7459.25	851.54	0	0	0	0	0	X
3102	松代町城東	0	0	0	0	10540.37	73.71	77.68	0	0	0	137.71	0	0	0	7.21	0	0	0	0	X

※空き家については個人情報観点から秘匿としている。

表4-3 C0401 建物用途別現況（建築面積小地域単位集計表）

（長野市調査（基準日：令和4年3月31日））

大字・町名	字・丁目名	業務施設	商業施設	宿泊施設	商業系用途複合施設	住宅	共同住宅	店舗等併用住宅	店舗等併用共同住宅	作業所併用住宅	官公庁施設	文教厚生施設	運輸倉庫施設	工場	農林漁業用施設	供給処理施設	防衛施設	その他	不明	空家	
		m <sup>2</sup>	m <sup>2</sup>	m <sup>2</sup>	m <sup>2</sup>	m <sup>2</sup>	m <sup>2</sup>	m <sup>2</sup>	m <sup>2</sup>	m <sup>2</sup>	m <sup>2</sup>	m <sup>2</sup>	m <sup>2</sup>	m <sup>2</sup>	m <sup>2</sup>	m <sup>2</sup>	m <sup>2</sup>	m <sup>2</sup>	m <sup>2</sup>	m <sup>2</sup>	
3104	松代町清野	0	21.05	0	0	8902.45	67.23	451.1	0	214.02	0	443.16	93.07	134.98	304.94	0	0	0	0	0	X
3105	松代町西条	227.69	0	0	0	37178.94	2237.8	764.55	0	113.88	489.78	1013.05	314.99	641.53	26.62	0	0	0	0	0	X
3107	松代町東条	112.33	329.09	0	0	41312.45	4324.84	1048.8	0	330.8	0	1248.79	286.1	1039.33	244.38	0	0	0	0	0	X
3110	松代町美守成	570.81	1011.12	0	0	23251.83	0	172.99	0	68.99	0	6762.29	338.75	2199.81	989.8	104.28	0	0	0	0	X
3115	松代町西寺尾	117.55	6697.65	6187.32	0	1182.88	318.54	125.58	0	0	750.9	211.62	0	8737.08	26.29	0	0	0	0	0	X
3116	松代町城北	0	0	0	0	9046.56	203.56	0	0	0	0	134.46	0	0	8.31	0	0	0	0	0	X
3201	若穂穂内	20131.58	11015.58	334.76	0	106762.7	6992.41	4579.02	0	469.89	461.51	15239.89	10274.81	25277.65	65.94	118.48	0	0	0	0	X
3301	川中島町今井	2279.65	15218.06	0	0	61315.94	9405.83	3506.95	423.31	266.63	859.43	8395.27	196.11	2081.5	65.46	0	0	0	0	0	X
3302	川中島町原	4884.67	18328.66	254.5	0	121318.35	14238.89	5512.73	644.88	597.14	2522.45	5117.81	1207.31	11635.03	320.29	13.82	0	0	0	0	X
3303	川中島町朝日	3037.25	21483.19	0	0	47898.85	2989.13	2938.06	362.07	604.48	3217.5	5554.91	1934.18	3186.57	1878.2	7.23	0	0	0	0	X
3303	川中島町朝日	815.71	3833.33	0	0	1733.74	0	0	0	0	0	224.23	3948.58	0	0	0	0	0	0	0	X
3304	川中島町今里	234.47	238.1	0	0	6921.26	544.47	0	0	0	0	0	0	165.14	0	0	0	0	0	0	X
3305	川中島町上米野	3291.06	1489.05	0	0	81437.01	6788.87	4973.78	0	888.62	194.25	2080.14	2274.94	3768.78	97.76	26.1	0	0	0	0	X
3306	川中島町西ヶ丘	379.61	1476.46	0	0	94827.48	10567.35	2086.44	92.55	0	0	1417.08	889.67	0	357.26	13.68	0	0	0	0	X
3307	星島	745.94	2304.98	0	0	5907.44	2471.61	341.86	0	0	230.54	1345.02	136.51	0	3.36	0	0	0	0	0	X
3308	金井田	1657.53	8229.41	0	0	8426	1730.24	959.38	146.69	0	0	330.9	109.02	141.73	0	20.45	0	0	0	0	X
3309	三本柳第一丁目	0	99.17	0	0	5221.5	3645.43	135.53	0	0	0	287.78	0	0	0	0	0	0	0	0	X
3310	三本柳第二丁目	819.6	560.83	0	0	4120.4	4410.87	387.58	0	0	0	346.9	244.95	0	0	0	0	0	0	0	X
3311	三本柳第三丁目	64.59	0	0	0	9438.13	3081.74	90.25	0	0	0	170.77	0	0	31.35	0	0	0	0	0	X
3312	川中島町寺井原	102	2151.62	0	0	1683.52	2325.85	0	208	0	120	6579.41	4975.6	0	0	326.4	0	0	0	0	X
3401	青木島町青木島甲	0	0	0	0	0	0	0	0	0	0	0	0	0	0	0	0	0	0	0	X
3402	青木島町青木島乙	5135.99	1882.32	0	0	47859.73	7889.8	1595.81	0	0	0	1659.4	1179.71	344.52	7.1	37.88	0	0	0	0	X
3403	青木島一丁目	4734.83	1884.22	0	0	29353.79	10005.08	2112.79	64.46	235.07	0	1653.04	458.4	375.18	43.8	0	0	0	0	0	X
3404	青木島二丁目	0	1129.99	0	0	519.66	0	165.06	0	0	0	0	0	264.36	0	0	0	0	0	0	X
3405	丹波島一丁目	2440.6	340.43	0	0	33675.4	4309.32	790.12	0	0	0	1943.73	958.97	416.56	87.01	0	0	0	0	0	X
3406	丹波島二丁目	682.6	2003.7	0	0	25375.92	5806.56	1478.59	0	0	0	397.73	3017.15	1833.69	0	0	0	0	0	0	X

（長野市調査（基準日：令和4年3月31日））

大字・町名	字・丁目名	業務施設	商業施設	宿泊施設	商業系用途複合施設	住宅	共同住宅	店舗等併用住宅	店舗等併用共同住宅	作業所併用住宅	官公庁施設	文教厚生施設	運輸倉庫施設	工場	農林漁業用施設	供給処理施設	防衛施設	その他	不明	空家		
		m <sup>2</sup>	m <sup>2</sup>	m <sup>2</sup>	m <sup>2</sup>	m <sup>2</sup>	m <sup>2</sup>	m <sup>2</sup>	m <sup>2</sup>	m <sup>2</sup>	m <sup>2</sup>	m <sup>2</sup>	m <sup>2</sup>	m <sup>2</sup>	m <sup>2</sup>	m <sup>2</sup>	m <sup>2</sup>	m <sup>2</sup>	m <sup>2</sup>	m <sup>2</sup>		
3407	丹波島三丁目	107.06	18.73	0	0	21275.87	6221.26	444.74	0	80.74	0	0	27.07	63.2	0	12	0	0	0	0	X	
3409	青木島町朝島	8385.86	2722.81	1272.56	0	70406.41	9995	3565.86	0	399.77	0	1848.27	1665.42	5144.28	86.44	366.86	0	0	0	0	X	
3410	青木島町大塚	9112.77	10149.65	695.8	0	108878.99	16227.98	5152.15	593.47	989.51	1208.91	9867.81	2534.31	8729.53	11.19	19.09	0	0	0	0	X	
3411	真島町真島	0	0	0	0	0	0	0	0	0	0	0	0	0	0	0	0	0	0	0	0	X
3412	真島町川合	0	0	0	0	0	0	0	0	0	0	0	0	0	0	419.04	0	0	0	0	0	X
3413	小島町	0	0	0	0	0	0	0	0	0	0	0	0	0	0	0	0	0	0	0	0	X
3414	稲屋町中水船	5632.54	7803.01	162.21	0	81726.49	10579.07	2874.96	138.55	349.22	168.03	1418.61	1904.16	6973.35	145.2	0	0	0	0	0	X	
3415	稲屋町下水船	691.42	11473.05	0	0	15021.79	3398.27	564.38	0	0	0	1813.43	26.65	31136.7	125.58	13	0	0	0	0	X	
3416	稲屋一丁目	3099.51	3499.01	0	0	31072.29	5809.15	675.3	277.14	32.57	0	1645.11	25.04	2071.04	37.61	10.13	0	0	0	0	X	
3417	稲屋町田牧	193.59	204.93	0	0	8649.6	0	314.09	0	91.55	0	1693.61	0	3209.57	0	0	0	0	0	0	X	
3418	大橋南一丁目	5004.02	0	793.84	0	0	0	0	0	0	0	0	336.2	4343.03	0	0	0	0	0	0	X	
3419	大橋南二丁目	4321.17	266.14	0	0	532.64	91.36	106.04	0	0	0	1382.91	3404.7	0	0	0	0	0	0	0	X	
3420	青木島三丁目	4415.87	3910.73	0	0	4624.82	1345.8	159.43	0	0	0	1012.36	3447.82	2265.42	0	0	0	0	0	0	X	
3421	青木島四丁目	0	9082.62	0	0	337.99	74.64	0	0	0	130.45	91.01	9176.44	3670.46	0	0	0	0	0	0	X	
3422	下水船一丁目	2701	435.37	494.5	0	5929.47	2989.97	0	207.67	0	0	1721.92	807.6	371.13	25.87	0	0	0	0	0	X	
3423	市場	23022.95	34692.29	0	0	182.13	0	0	0	0	0	237.78	3866.62	2173.64	0	100	0	0	0	0	X	
3424	広田	2792.94	14356.72	0	0	10373.46	2477.51	443.5	0	0	0	1547.15	4935.65	1187.79	60.58	0	0	0	0	0	X	
3425	三本柳第一丁目	0	0	0	0	12271.97	5315.38	504.69	0	0	0	0	0	0	0	0	0	0	0	0	X	
3426	三本柳第二丁目	0	1743.59	0	0	4282.59	1753.86	152.88	147.1	0	0	8252.9	144.98	0	7.12	0	0	0	0	0	X	
3427	三本柳第三丁目	0	218.6	0	0	7376.89	1677.87	114.59	0	0	150.96	0	0	0	49.64	0	0	0	0	0	X	
3431	稲屋町中央一丁目	777.81	10781.76	0	0	13962.1	3407.16	424.54	173.16	0	0	1287.43	0	684.17	0	0	0	0	0	0	X	
3432	稲屋町中央二丁目	343.12	9656.66	0	0	15234.25	2510.46	369.81	0	0	0	504.45	308.2	820.86	99	0	0	0	0	0	X	
3433	稲屋町中央三丁目	3147.93	10408.27	0	0	25088	6893.25	1004.68	0	0	0	1182.61	185.4	0	152.91	8.75	0	0	0	0	X	
3434	稲屋町中央四丁目	4443.4	18551.38	0	0	3452.18	2796.24	410.42	207.63	0	0	47.02	2313.4	981	6216.3	0	0	0	0	0	X	
4102	豊野町石	0	80.5	0	0	6973.87	4102.08	253.64	0	0	8	439.18	43.16	0	0	86.54	0	0	0	0	0	X
4103	豊野町豊野	3108.13	7539.22	470.47	0	120098.25	6309.31	7239.08	282	574.34	3389.13	21877.1	5406.03	5836.57	1544.72	632.33	0	0	0	0	X	

※空き家については個人情報の観点から秘匿としている。

表4-3 C0401 建物用途別現況（建築面積小地域単位集計表）

（長野市調査（基準日：令和4年3月31日））

大字・町名	字・丁目名	業務施設	商業施設	宿泊施設	商業系用途 複合施設	住宅	共同住宅	店舗等 併用住宅	店舗等併用 共同住宅	作業所 併用住宅	官公庁施設	文教厚生施設	運輸倉庫施設	工場	農林漁業用 施設	供給処理施設	防衛施設	その他	不明	空家	
		m <sup>2</sup>	m <sup>2</sup>	m <sup>2</sup>	m <sup>2</sup>	m <sup>2</sup>	m <sup>2</sup>	m <sup>2</sup>	m <sup>2</sup>	m <sup>2</sup>	m <sup>2</sup>	m <sup>2</sup>	m <sup>2</sup>	m <sup>2</sup>	m <sup>2</sup>	m <sup>2</sup>	m <sup>2</sup>	m <sup>2</sup>	m <sup>2</sup>	m <sup>2</sup>	
4104	豊野町浅野	1913.2	4071.81	0	0	38921.09	1365.77	1808.79	62.09	305.03	51.06	3809.35	3296.41	44577.47	1189.25	1262.41	0	0	0	0	X
4105	豊野町豊沢	736.41	2207.25	0	0	28541.84	5540.34	1141.91	151.63	0	115.95	634.5	836.19	1783.48	213.11	6.47	0	0	0	0	X
4106	豊野町大倉	0	0	0	0	1237.56	86.85	0	0	0	0	37.16	0	0	0	0	0	0	0	0	X
市街化区域小計		723605.28	1066747.01	66349.65	0	7061850.36	1307909.49	360624.45	72901.39	28063.78	107336.52	1145695.3	392963.26	798004.47	26098.21	74011.1	0	0	0	0	X
0101	大字深善	156.47	51.24	0	0	5891.57	0	256.46	0	0	0	646.92	189.47	1565.33	5.24	36.76	0	0	0	0	X
0102	大字西長野	0	0	0	0	3455.65	100.38	132.59	0	0	0	1678.22	253.3	0	485.74	556.34	0	0	0	0	X
0200	大字長野	0	47.86	0	0	918.49	0	343.94	0	0	0	1471.74	147.43	0	0	2858.9	0	0	0	0	X
0212	大字上松	0	0	153.74	0	517.4	0	0	0	0	276.51	463.53	162.77	0	230.88	407.5	0	0	0	0	X
0215	上松三丁目	0	0	0	0	724.31	0	0	0	0	0	135.03	16.55	0	227.89	0	0	0	0	0	X
0216	上松四丁目	12.96	20.72	0	0	0	0	0	0	0	0	0	0	94.85	0	0	0	0	0	0	X
0217	上松五丁目	0	0	0	0	2736.06	1470.61	226.87	0	240.44	0	2902.91	38.49	0	442.39	381.17	0	0	0	0	X
0223	駒清水三丁目	0	0	0	0	0	0	0	0	0	0	0	0	0	0	0	0	0	0	0	X
0400	大字南長野	0	0	0	0	0	0	0	0	0	0	0	0	0	0	0	0	0	0	0	X
0504	大字中御所	0	0	0	0	355.96	0	0	0	0	0	0	0	0	0	0	0	0	0	0	X
0511	中御所一丁目	0	0	0	0	0	0	0	0	0	0	0	0	0	0	0	0	0	0	0	X
0513	中御所三丁目	0	0	0	0	0	0	0	0	0	0	0	0	0	0	0	0	0	0	0	X
0514	中御所四丁目	0	0	0	0	0	0	0	0	0	0	0	0	0	0	0	0	0	0	0	X
0515	中御所五丁目	0	0	0	0	0	0	0	0	0	0	0	0	0	0	0	0	0	0	0	X
1003	大字川合新田	0	48.63	0	0	0	0	0	0	0	0	0	0	0	28.02	0	0	0	0	0	X
1004	大字稲葉	0	0	0	0	0	0	0	0	0	0	0	0	0	0	0	0	0	0	0	X
1015	若葉五丁目	0	0	0	0	0	0	0	0	0	0	0	0	0	0	0	0	0	0	0	X
1101	大字高田	241.84	922.38	0	0	34794.38	2268.24	2024.5	0	164.08	49.47	9320.37	177.24	695.78	239.19	23.59	0	0	0	0	X
1106	大字南長池	2528.44	1942.05	0	0	30423.07	1397.79	1281.79	115.35	326.22	0	3491.36	1630.86	2176.66	358.84	0	0	0	0	0	X
1107	大字西尾張部	0	679.22	0	0	3434.33	60.89	212.88	0	0	0	0	0	40.95	0	0	0	0	0	0	X
1210	三輪十丁目	0	0	0	0	0	0	0	0	0	0	0	0	0	0	0	0	0	0	0	X
2001	大字蘆竹	1399.66	1174.32	0	0	14479.21	275.37	701.09	0	0	841.28	26911.54	1410.1	1696.13	550.13	149.9	0	0	0	0	X

（長野市調査（基準日：令和4年3月31日））

大字・町名	字・丁目名	業務施設	商業施設	宿泊施設	商業系用途 複合施設	住宅	共同住宅	店舗等 併用住宅	店舗等併用 共同住宅	作業所 併用住宅	官公庁施設	文教厚生施設	運輸倉庫施設	工場	農林漁業用 施設	供給処理施設	防衛施設	その他	不明	空家	
		m <sup>2</sup>	m <sup>2</sup>	m <sup>2</sup>	m <sup>2</sup>	m <sup>2</sup>	m <sup>2</sup>	m <sup>2</sup>	m <sup>2</sup>	m <sup>2</sup>	m <sup>2</sup>	m <sup>2</sup>	m <sup>2</sup>	m <sup>2</sup>	m <sup>2</sup>	m <sup>2</sup>	m <sup>2</sup>	m <sup>2</sup>	m <sup>2</sup>	m <sup>2</sup>	
2002	大字金箱	376.4	0	0	0	4222.42	0	103.49	0	385.63	0	4696.41	1374.67	0	416.62	1422.71	0	0	0	0	X
2003	大字下駒沢	0	0	0	0	559.66	0	0	0	0	0	287.15	0	0	256.81	10.69	0	0	0	0	X
2004	大字上駒沢	89.47	82.71	0	0	2884.65	304.46	275.16	0	0	0	171.49	302.18	2963.09	951.06	12.7	0	0	0	0	X
2005	大字三才	0	0	0	0	5877.36	0	203.41	0	0	0	7671.2	447.13	624.01	796.65	9.08	0	0	0	0	X
2006	西三才	0	0	0	0	0	0	0	0	0	0	0	0	0	0	0	0	0	0	0	X
2101	大字小島	149.38	334.6	0	0	18996.32	210.63	600.78	83.5	0	0	9219.94	333.77	443.3	523.26	0	0	0	0	0	X
2102	大字柳原	553	94.7	0	0	18193	1292.39	785.85	0	0	0	868.17	628.29	6973.68	1206.16	777.17	0	0	0	0	X
2103	大字村山	4447.94	1983.21	0	0	23597.83	283.47	753.99	124.19	0	13.82	6066	10481.86	6255.5	861.81	289.82	0	0	0	0	X
2201	浅川美条	279.38	794.05	0	0	18140.14	857.5	747.81	0	80.98	147.18	12912.76	1733.7	352.9	598.23	31.57	0	0	0	0	X
2202	例志	0	0	0	0	19809.69	0	286.72	0	0	0	315.61	129.55	109.37	1098.23	0	0	0	0	0	X
2203	真光寺	11.39	0	0	0	2941.46	174.2	142.02	0	45.65	9.63	272.14	221.38	0	290.79	210.84	0	0	0	0	X
2204	浅川清水	0	0	0	0	9.93	0	0	0	0	0	236.95	0	0	110.16	0	0	0	0	0	X
2205	浅川一ノ瀬	0	0	0	0	60.93	0	0	0	0	0	45.73	0	0	0	0	0	0	0	0	X
2206	浅川徳山	0	0	0	0	0	0	0	0	0	0	208.37	0	0	0	0	0	0	0	0	X
2212	坂中	0	0	0	0	538.96	0	0	0	0	0	333.81	97.76	393.07	26.66	0	0	0	0	0	X
2213	浅川西平	0	0	0	0	6132.11	0	0	0	0	0	251.1	26.49	183.5	317.61	0	0	0	0	0	X
2214	浅川福岡	0	0	0	0	3449.23	0	0	0	0	0	150.87	377.79	549.83	107.28	8.31	0	0	0	0	X
2215	浅川岸田	0	0	0	0	2914.4	0	0	0	0	0	21.94	93.2	0	393.22	0	0	0	0	0	X
2216	浅川西条	0	0	0	0	4914.85	0	0	0	0	10.23	963.21	0	0	411.88	14.54	0	0	0	0	X
2301	大字大豆島	2133.42	2729.1	0	0	22170.39	697.49	387.38	0	85.83	2038.21	17208.84	1797.3	3336.27	3677.45	224.07	0	0	0	0	X
2302	大字嵐間	4932.09	817.66	0	0	64534.43	3567.35	2090.83	0	451.66	0	3220.35	3435.25	19679.12	1232.13	18.19	0	0	0	0	X
2303	大豆島西沖	734.02	331.15	0	0	5378.12	370.79	807.13	0	0	117.52	439.87	332.5	108.77	28.49	6.33	0	0	0	0	X
2311	松岡一丁目	312.97	101.35	0	0	6421.75	785.71	327.77	0	0	0	7.73	82.97	1234.61	216.15	667.59	0	0	0	0	X
2401	大字羅島	2724.29	1650.61	0	0	71932.82	1236.57	1107.56	0	785.36	195.53	2386.93	2502.05	2082.52	3137.75	287.48	0	0	0	0	X
2402	大字北長池	7881.75	2902.65	0	0	54436.91	2086.95	2494.69	0	573.16	163.41	14669.26	2831.92	8290.74	2699.88	38.84	0	0	0	0	X
2403	大字北尾張部	0	0	0	0	0	0	0	0	0	0	0	0	0	0	0	0	0	0	0	X

※合計面積については、各小地域の用途別建築面積（㎡）をとりまとめる。

※空き家については個人情報の観点から秘匿としている。

表4-3 C0401 建物用途別現況（建築面積小地域単位集計表）

（長野市調査（基準日：令和4年3月31日））

大字・町名	字・丁目名	業務施設	商業施設	宿泊施設	商業系用途 複合施設	住宅	共同住宅	店舗等 併用住宅	店舗等併用 共同住宅	作業所 併用住宅	官公庁施設	文教厚生施設	運輸倉庫施設	工場	農林漁業用 施設	供給処理施設	防衛施設	その他	不明	空家	
		m <sup>2</sup>	m <sup>2</sup>	m <sup>2</sup>	m <sup>2</sup>	m <sup>2</sup>	m <sup>2</sup>	m <sup>2</sup>	m <sup>2</sup>	m <sup>2</sup>	m <sup>2</sup>	m <sup>2</sup>	m <sup>2</sup>	m <sup>2</sup>	m <sup>2</sup>	m <sup>2</sup>	m <sup>2</sup>	m <sup>2</sup>	m <sup>2</sup>	m <sup>2</sup>	
2405	大字南堀	447.05	1983.02	0	0	1177.32	309.44	103.6	0	0	0	8998.32	1266.64	1071.72	113.3	1.98	0	0	0	0	X
2406	大字北堀	0	0	0	0	1194.65	254.8	0	0	0	0	3859.53	0	0	63.52	0	0	0	0	0	X
2501	大字榎田	0	1152.16	0	0	1497.15	11.1	0	0	0	0	212.74	371.96	0	110.63	147.24	0	0	0	0	X
2503	大字徳間	603.8	1119.12	0	0	28095.84	8647.42	542.24	0	189.68	0	10837.41	482.67	2874.49	699.07	0	0	0	0	0	X
2505	大字若槻東条	108.72	929.21	0	0	25129.08	403.38	843.18	0	140.23	262.87	5488.40	605.64	300.01	577.71	2074.11	0	0	0	0	X
2506	上野一丁目	59.64	550.88	657.69	0	28611.18	94.82	1405.38	0	277.39	12.25	3809.38	635.26	9371.05	853.62	39.9	0	0	0	0	X
2507	上野二丁目	82.81	0	0	0	5003.94	0	222.9	0	0	0	0	0	0	3.28	0	0	0	0	0	X
2508	上野三丁目	0	0	0	0	5.24	0	0	0	0	0	0	2.91	0	204.28	0	0	0	0	0	X
2509	田中	257.72	1058.23	0	0	14400.18	0	315.4	0	0	86.15	1200.93	243.95	496.8	912.4	0	0	0	0	0	X
2510	大字田子	112.87	43.83	0	0	14693.72	0	197.26	0	0	15.8	1737.74	335.37	0	751.27	32.41	0	0	0	0	X
2511	大字吉	433.46	161.06	0	0	27215.89	0	1275.38	0	0	46.41	4942.93	533.81	2828.57	4221.74	12.7	0	0	0	0	X
2512	大字若槻西条	0	0	0	0	552.84	0	0	0	0	0	0	0	0	23.58	0	0	0	0	0	X
2601	大字大町	3076.9	371.67	1727.83	0	27331.05	114.33	604.02	0	0	168.28	13578.69	12966.99	2549.95	8079.02	17.1	0	0	0	0	X
2602	大字穂保	10562.49	5776.28	1379.52	0	24032.7	211.72	228.66	0	0	683.14	5875.18	8356.73	17939.01	866.15	2.74	0	0	0	0	X
2603	大字津野	988.37	1189.97	0	0	9360.77	0	453.43	0	0	14.51	4483.24	1057.11	976.73	1204.74	0	0	0	0	0	X
2604	大字赤沼	1196.86	17462.27	0	0	56842.89	164.82	361.17	0	82.5	834.1	1983.61	20428.01	7717.22	3406.69	23719.22	0	0	0	0	X
2701	大字平家	0	74.49	0	0	22076.95	40.62	366.33	0	0	24.41	942.83	861.68	372.86	838.82	1910.7	0	0	0	0	X
2702	大字小柴見	0	0	0	0	193.07	0	0	0	0	0	0	508.22	0	0	0	0	0	0	0	X
2703	大字安里	261.93	597.33	0	0	5264.26	0	116.14	0	0	0	2959.4	121.22	856.68	5096.14	29.75	0	0	0	0	X
2711	安原東小市一丁目	219.02	0	0	0	220.28	0	0	0	0	0	0	482.45	370.2	72.03	0	0	0	0	0	X
2712	安原東小市二丁目	0	0	0	0	952.15	0	0	0	0	0	3158.27	10.49	458.83	123.27	991.16	0	0	0	0	X
2713	安原東小市三丁目	33.72	0	0	0	1260.95	0	0	0	0	0	0	221.78	150.58	269.34	0	0	0	0	0	X
2714	安原東小市四丁目	0	976.1	0	0	334.44	0	0	0	0	0	0	205.39	249.68	55.62	0	0	0	0	0	X
2717	豊出南三丁目	143.57	27.59	0	0	354.43	0	0	0	0	0	1172.24	168.75	257.94	43.96	0	0	0	0	0	X
3001	篠ノ井南五丁目	58.32	205.25	0	0	32257.4	0	601.2	0	110.29	67.35	7271.08	999.81	1221.83	3385.57	1331.38	0	0	0	0	X
3003	篠ノ井御幣川	0	232.36	0	0	2428.91	0	0	0	0	0	0	937.66	4.29	0	0	0	0	0	0	X

（長野市調査（基準日：令和4年3月31日））

大字・町名	字・丁目名	業務施設	商業施設	宿泊施設	商業系用途 複合施設	住宅	共同住宅	店舗等 併用住宅	店舗等併用 共同住宅	作業所 併用住宅	官公庁施設	文教厚生施設	運輸倉庫施設	工場	農林漁業用 施設	供給処理施設	防衛施設	その他	不明	空家	
		m <sup>2</sup>	m <sup>2</sup>	m <sup>2</sup>	m <sup>2</sup>	m <sup>2</sup>	m <sup>2</sup>	m <sup>2</sup>	m <sup>2</sup>	m <sup>2</sup>	m <sup>2</sup>	m <sup>2</sup>	m <sup>2</sup>	m <sup>2</sup>	m <sup>2</sup>	m <sup>2</sup>	m <sup>2</sup>	m <sup>2</sup>	m <sup>2</sup>	m <sup>2</sup>	
3004	篠ノ井榎田	224.89	368.88	0	0	45249.88	0	899.45	0	144.85	12.03	7241.54	1884.55	13427.68	2027.68	0	0	0	0	0	X
3005	篠ノ井金	200.54	1390.1	0	0	2344.57	477.76	0	0	0	0	349.64	874.91	7484.4	489.81	0	0	0	0	0	X
3006	篠ノ井塩崎	1755.93	900.33	0	0	126777.59	10538.39	4343.08	0	409.29	796.71	7647.82	6766.51	23543.26	8017.77	2450.34	0	0	0	0	X
3007	篠ノ井小松原	614.2	693.65	1803.01	0	73809.25	280.2	1781.6	0	1340.41	194.59	22020.82	2037.49	10277.84	8895.34	1119.34	0	0	0	0	X
3008	篠ノ井南田	1912.82	311.39	0	0	69970.37	237.65	2109.96	0	887.83	52.87	17540.78	1879.13	12689.64	9861.36	77.04	0	0	0	0	X
3009	篠ノ井二ッ柳	476.64	149.59	0	0	31015.24	339.57	792.86	0	139.49	16.07	9255.11	2373.43	190.3	1200.12	26.33	0	0	0	0	X
3011	篠ノ井石川	2696.33	913.54	0	0	45024.5	89.64	1053.09	0	163.33	27.41	3990.93	2512.2	6424.02	8955.08	78.09	0	0	0	0	X
3013	篠ノ井小森	896.87	1524.35	0	0	36213.15	661.5	1115.59	0	0	1464.62	12749.26	463.65	8252.16	2525.03	437.02	0	0	0	0	X
3014	篠ノ井東福寺	746.19	4520.08	0	0	68269.95	282.07	586.09	0	277.49	154.21	35106.07	5828.7	5780.1	4383.7	701.43	0	0	0	0	X
3016	篠ノ井村	787.2	1616.06	0	0	35497.62	211.19	293.54	0	0	19.5	8493.26	986	502.71	1483.04	35.68	0	0	0	0	X
3017	篠ノ井西寺尾	720.56	2147.92	0	0	11632.62	0	324.38	0	0	0	1524.17	639.23	2722.68	534.26	727.99	0	0	0	0	X
3101	松代町松代	0	0	0	0	366.7	0	0	0	0	0	0	175.68	0	178.94	0	0	0	0	0	X
3102	松代城東	0	0	0	0	0	0	0	0	0	0	0	0	0	0	0	0	0	0	0	X
3103	松代町前野	821.15	81.15	0	0	41118.67	0	1436.84	0	0	44.6	765.92	1028.84	1287.83	1605.53	0	0	0	0	0	X
3104	松代町清野	564.62	490.15	0	0	46234.57	1011.36	265.73	0	299.71	45.12	5667.55	5710.51	11272.7	4303.62	623.21	0	0	0	0	X
3105	松代町西条	340.18	177.16	0	0	35068.25	990.92	466.57	0	263.59	6779.19	32070.59	1978.6	1679.26	785.62	376.08	0	0	0	0	X
3107	松代町東条	2900.45	2109.84	6158.82	0	92722.84	1130.38	1640.36	0	1588.72	235.3	21790.52	5156.48	9188.43	4294.16	241.28	0	0	0	0	X
3108	皆神台	83.67	0	0	0	23125.92	174.06	1171.06	0	253.75	0	236.53	314.91	1390.35	31.58	21.73	0	0	0	0	X
3109	松代温泉	204.8	0	0	0	27082.95	132.22	736.53	95.03	150.45	0	1015.89	88.05	0	0	11.06	0	0	0	0	X
3110	松代町東寺尾	5803.87	2389.89	0	0	14775.78	0	343.41	0	0	70.7	658.87	4640.17	9867.25	2462.68	6203.62	0	0	0	0	X
3111	松代町東	666.54	662.81	0	0	34490.09	3967.41	881.54	0	140.71	211.41	6160.5	1220.4	3689.54	551.25	667.29	0	0	0	0	X
3112	松代町小島田	633.07	74.44	0	0	14712.72	0	0	0	0	20.54	1427.83	896.94	178.4	427.55	24.47	0	0	0	0	X
3113	松代町牧島	141.5	0	0	0	28755.17	0	169.82	0	0	64.56	471.58	1415.42	1485.91	776.99	0	0	0	0	0	X
3114	松代町大室	466.67	774.31	0	0	54005.46	2532.06	1098	0	726.87	56.46	17188.54	3212.09	2593.6	1693.76	599.66	0	0	0	0	X
3115	松代町西寺尾	2807.53	4743.17	0	0	33547.65	86.92	495.66	0	0	17.51	7949.74	642.2	885.57	583.56	714.21	0	0	0	0	X
3201	若穂線内	1617.47	680.79	0	0	161475.32	180.93	5048.75	0	1240.46	2639.26	18065.34	8623.11	10488.5	6142.77	201.84	0	0	0	0	X

※空き家については個人情報の観点から秘匿としている。



表4-3 C0401 建物用途別現況（建築面積小地域単位集計表）

（長野市調査（基準日：令和4年3月31日））

大字・町名	字・丁目名	業務施設	商業施設	宿泊施設	商業系用途 複合施設	住宅	共同住宅	店舗等 併用住宅	店舗等併用 共同住宅	作業所 併用住宅	官公庁施設	文教厚生施設	運輸倉庫施設	工場	農林漁業用 施設	供給処理施設	防衛施設	その他	不明	空家	
		m <sup>2</sup>	m <sup>2</sup>	m <sup>2</sup>	m <sup>2</sup>	m <sup>2</sup>	m <sup>2</sup>	m <sup>2</sup>	m <sup>2</sup>	m <sup>2</sup>	m <sup>2</sup>	m <sup>2</sup>	m <sup>2</sup>	m <sup>2</sup>	m <sup>2</sup>	m <sup>2</sup>	m <sup>2</sup>	m <sup>2</sup>	m <sup>2</sup>	m <sup>2</sup>	
3202	若穂川田	41729.85	1764.12	0	0	137361.51	708.24	3518.96	0	1262.7	380.79	23198.74	5760.66	33739.29	7381.91	298.3	0	0	0	0	X
3203	若穂牛島	581.64	130.43	0	0	36397.4	153.36	1515.41	0	173.82	62.27	1498.5	1652.9	1757.32	1869.94	765.5	0	0	0	0	X
3204	若穂保科	1655.35	902.29	0	0	124302.03	3912.44	4803.64	0	524.43	551.23	9946.24	3727.9	6149.41	4545.72	697.42	0	0	0	0	X
3301	川中島町今井	713.79	1653.07	0	0	65407	442.55	685.16	0	0	99.69	11853.84	888.59	3356.79	3548.02	15.15	0	0	0	0	X
3302	川中島町原	165	2202.72	0	0	4398.97	961.39	340.44	0	40.62	33.12	1380.36	77.79	44696.65	208.02	0	0	0	0	0	X
3303	川中島町御厨	3733.79	9032.68	0	0	109831.17	9241.86	2151.59	0	361.72	134.96	12604.34	4422.22	10436.12	5980.33	77.18	0	0	0	0	X
3304	川中島町今里	619.07	1023.72	0	0	83698.1	7283.5	1915.6	0	842.62	72.32	8958.21	1240.91	6140.29	5369.02	36.61	0	0	0	0	X
3305	川中島町上水郷	1232	1616.93	0	0	51632.62	1622.34	542.32	0	527.06	14.2	7520.34	522.05	12178.72	1584.00	0	0	0	0	0	X
3306	川中島町四ツ屋	217.34	260.95	381.87	0	26965.42	305.07	897.7	0	673.34	1982.11	1297.63	783.88	2743.64	1159.83	13.54	0	0	0	0	X
3401	青木島町青木島甲	0	0	0	0	0	0	0	0	0	0	0	0	0	0	0	0	0	0	0	X
3402	青木島町青木島乙	0	0	0	0	141.99	0	158.47	0	0	0	63.69	220.58	0	16.83	0	0	0	0	0	X
3403	青木島一丁目	0	0	0	0	0	0	0	0	0	0	0	0	0	0	0	0	0	0	0	X
3407	丹波島三丁目	0	0	0	0	0	0	0	0	0	0	0	0	0	62.19	0	0	0	0	0	X
3409	青木島町磯島	4301.67	836.68	0	0	1529.77	0	0	0	0	0	7967.92	6469.8	15241.63	469.28	71.4	0	0	0	0	X
3410	青木島町大塚	5926.02	6607.25	0	0	44067.84	1128.33	2924.16	0	307.64	784.36	11183.44	3500.65	13995.1	691.00	0	0	0	0	0	X
3411	真島町真島	6912.55	3306.31	0	0	108416.58	3791.88	2283.43	0	1846.14	1290.4	29278.21	12494.66	5899.88	4234.47	17341.07	0	0	0	0	X
3412	真島町川合	5050.92	184.23	0	0	34335.59	0	749.36	0	360.63	1188.58	736.62	5736.78	5708.34	1112.31	8525.17	0	38.84	0	0	X
3413	小島町町	8481.8	7754.15	0	0	103684.69	636.57	3704.44	0	1030.23	1078.54	18293.94	20456.21	30992.13	1518.86	277.03	0	0	0	0	X
3414	稲屋町下水郷	2216.6	1479.83	0	0	2227.42	0	89.78	0	0	426.4	1966.54	1365	5556.15	31.81	0	0	0	0	0	X
3415	稲屋町下水郷	4480.78	1760.6	0	0	37792.01	933.33	1429.48	0	295.48	0	13341.74	1381.22	1803.17	645.57	652.63	0	0	0	0	X
3417	稲屋町田吹	5329.46	1125.81	0	0	79474.11	310.71	2363.91	0	1369.81	40.79	22244.7	30341.11	9067.65	2480.2	67.4	0	0	0	0	X
3422	下水郷一丁目	0	449.27	0	0	747.04	0	0	0	0	0	0	0	0	0	0	0	0	0	0	X
3432	稲屋町中央二丁目	0	0	0	0	0	0	0	0	0	0	0	16.99	0	0	0	0	0	0	0	X
4101	豊野町青柳	41.4	39.66	0	0	41430.58	92.88	1999.07	0	0	33.18	1070.2	876.51	1203.04	2639.06	6.93	0	0	0	0	X
4102	豊野町石	175.57	337.05	0	0	57410.08	0	353.69	0	19.83	14.99	10892.77	616.31	3850.03	4931.42	92.93	0	0	0	0	X
4103	豊野町豊野	0	0	0	0	17888.2	161.12	0	0	169.97	23.98	11763.25	74.1	2031.86	3031.17	415.13	0	0	0	0	X

（長野市調査（基準日：令和4年3月31日））

大字・町名	字・丁目名	業務施設	商業施設	宿泊施設	商業系用途 複合施設	住宅	共同住宅	店舗等 併用住宅	店舗等併用 共同住宅	作業所 併用住宅	官公庁施設	文教厚生施設	運輸倉庫施設	工場	農林漁業用 施設	供給処理施設	防衛施設	その他	不明	空家	
		m <sup>2</sup>	m <sup>2</sup>	m <sup>2</sup>	m <sup>2</sup>	m <sup>2</sup>	m <sup>2</sup>	m <sup>2</sup>	m <sup>2</sup>	m <sup>2</sup>	m <sup>2</sup>	m <sup>2</sup>	m <sup>2</sup>	m <sup>2</sup>	m <sup>2</sup>	m <sup>2</sup>	m <sup>2</sup>	m <sup>2</sup>	m <sup>2</sup>	m <sup>2</sup>	
4104	豊野町浅野	0	316.49	0	0	11315.43	0	0	0	0	0	941.04	412.07	1190.59	2163.85	370.99	0	0	0	0	X
4105	豊野町堂沢	0	1274.22	0	0	20932.11	0	16.94	0	267.06	21.42	1651.62	294.44	6060.71	1725.6	931.25	0	0	0	0	X
4106	豊野町大倉	484.59	795.18	0	0	35054.31	1080.09	2110.73	0	167.44	121.61	5814.78	562.67	1972.5	5523.24	197.84	0	0	0	0	X
市街化調整区域小計		169745	122191.27	12262.48	0	3175498.21	84119.11	85539.2	418.07	22224.69	27355.66	666956.81	247368.21	482893.99	189046.11	84963.49	0	38.84	0	0	X
2207	門沢	486.15	294.11	2406.93	0	9321.69	0	111.24	92.95	0	0	2489.64	0	0	57.74	0	0	0	0	0	X
2208	中曾根	148.29	505.61	1654.79	0	1795.79	0	0	0	0	0	2992.82	870.97	416.98	106.67	124.32	0	0	0	0	X
2209	北郷	1581.83	2114.13	0	0	236.42	0	132.06	0	0	0	2024.57	0	0	9.82	99.38	0	0	0	0	X
2210	三ツ出	0	36	0	0	7.29	0	0	0	0	0	30.4	0	0	0	0	0	0	0	0	X
2901	大字上ヶ屋	1617.54	7240.23	20004.67	0	51390.98	0	748.55	0	0	1341.57	3479.65	442.22	393.56	3526.52	1391.15	0	0	0	0	X
2902	大字広瀬	0	0	0	0	208.69	0	168.3	0	0	0	0	0	0	0	0	0	0	0	0	X
2907	大字富田	0	804.43	2589.32	0	12565.19	0	0	0	0	0	840.94	473.33	0	0	0	0	0	0	0	X
飯綱高原都市計画区域小計		3833.81	10994.51	26655.71	0	75526.04	0	1160.15	92.95	0	1341.57	11858.02	1786.52	810.54	3700.95	1614.85	0	0	0	0	X
合計		897194.09	1199932.79	105267.84	0	10312674.61	1392029.6	447323.6	73412.41	50298.47	136033.75	1824510.12	642017.99	1281709	218845.27	160589.44	0	38.84	0	0	X

※合計面積については、各小地域の用途別建築面積（㎡）をとりまとめる。

※空き家については個人情報の観点から秘匿としている。

表4-4 C0401 建物用途別現況（延床面積小地域単位集計表）

（長野市調査（基準日：令和4年3月31日））

大字・町名	字・丁目名	業務施設	商業施設	宿泊施設	商業系用途 複合施設	住宅	共同住宅	店舗等 併用住宅	店舗等併用 共同住宅	作業所 併用住宅	官公庁施設	文教厚生施設	運輸倉庫施設	工場	農林漁業用 施設	供給処理施設	防衛施設	その他	不明	空家	
		m <sup>2</sup>	m <sup>2</sup>	m <sup>2</sup>	m <sup>2</sup>	m <sup>2</sup>	m <sup>2</sup>	m <sup>2</sup>	m <sup>2</sup>	m <sup>2</sup>	m <sup>2</sup>	m <sup>2</sup>	m <sup>2</sup>	m <sup>2</sup>	m <sup>2</sup>	m <sup>2</sup>	m <sup>2</sup>	m <sup>2</sup>	m <sup>2</sup>	m <sup>2</sup>	
0102	大字西長野	8450.36	2809.71	0	0	67370.67	27247.36	3451.9	757.2	249.68	1898.65	17979.93	529.43	0	405.35	944.46	0	0	0	0	X
0121	新藤助一丁目	306.92	635.85	0	0	35525.54	19827.71	1389.02	0	0	105.81	8683.72	467.96	0	57.79	0	0	0	0	0	X
0122	新藤助二丁目	93.72	67.5	0	0	22413.9	1215.99	565.94	0	0	0	648.15	440.93	100.82	54.33	0	0	0	0	0	X
0200	大字長野	25283.69	39984.13	14431.25	0	149429.29	40240.86	30118.42	13535.52	443.21	4095.16	48407.31	5317.19	2507.98	228.06	200.15	0	0	0	0	X
0210	大字三輪	18566.73	7109.45	0	0	36166.23	46965.87	8605.75	3249.5	573.09	0	13785.12	2483.8	7040.13	66.69	0	0	0	0	0	X
0212	大字上松	0	0	0	0	189.54	0	129.55	0	0	0	0	0	0	0	0	0	0	0	0	X
0213	上松一丁目	374.15	1328.1	0	0	39420.79	15994.85	3037.31	865.95	0	0	12009.34	58.16	0	0	0	0	0	0	0	X
0214	上松二丁目	1065.57	2079.17	0	0	75876.83	20584.5	4197.34	0	84.29	0	8378.65	56.25	89.25	19	0	0	0	0	0	X
0215	上松三丁目	335.34	5536.13	1068.8	0	73094.79	5525.65	2796.18	0	0	20.05	1457.84	171.55	0	165.49	28.4	0	0	0	0	X
0216	上松四丁目	3422.58	5011.11	0	0	77065.51	19860.8	5824.88	716.5	498.14	758.76	9653.24	219.02	376.75	20.11	94.46	0	0	0	0	X
0217	上松五丁目	9.34	238.94	0	0	25791.37	9431.04	726.62	210.57	0	0	4436.85	84.49	829.84	154.85	0	0	0	0	0	X
0221	箱清水一丁目	254.29	0	0	0	20421.58	6336.88	2096.82	167.2	0	1319.41	13300.07	1996.06	0	0	0	0	0	0	0	X
0222	箱清水二丁目	271.02	2965.87	502.26	0	49031.2	13946.83	2672.4	0	0	94.4	2279.54	17.08	383.26	0	0	0	0	0	0	X
0223	箱清水三丁目	0	153.36	872.97	0	23860.88	1057.08	480.07	0	0	0	17120.46	0	0	233.47	0	0	0	0	0	X
0304	東鶴賀町	7308.67	3121.99	2995.79	0	8218.94	5227.86	4582.89	5779.46	0	105.6	0	85.38	0	0	0	0	0	0	0	X
0306	早苗町	4401.06	1886.28	0	0	4675.26	5337.82	3790.49	848.31	941.33	0	4125.59	43.07	1792.87	0	0	0	0	0	0	X
0308	柳町	15487.16	1160.1	1458.02	0	8381.97	7613.4	3744.44	5554.24	0	76.49	324.53	150.67	412.62	0	4528.31	0	0	0	0	X
0310	居町	10814.97	1900.5	0	0	12728.03	27919.24	1901.8	224.42	0	1411.91	13316.33	75.62	537.9	0	0	0	0	0	0	X
0311	大字鶴賀	192197.92	202638.62	84641.71	0	168789.48	146700.17	55500.66	76450.23	1294.45	15653.33	67025.17	34974.15	8217.8	38.72	741.77	0	0	0	0	X
0321	南千歳一丁目	35597.87	94273.97	9914.54	0	341.22	0	884.32	438.6	0	0	2632.82	13488.19	0	0	0	0	0	0	0	X
0322	南千歳二丁目	8105.84	4506.05	15330.49	0	3010.83	5073.61	2171.8	3186.17	0	0	1168.73	105.46	0	0	0	0	0	0	0	X
0400	大字南長野	259323.29	200737.3	91059.79	0	120416.05	64234.67	32958.85	33934.11	731.77	26806.08	40337.64	22561.35	2897.63	0	136.47	0	0	0	0	X
0504	大字中御所	126449.69	16140.01	5670.14	0	22702.03	18980.33	3950.98	4125.33	0	1586.07	4709.35	12621.21	0	0	0	0	0	0	0	X
0508	中御所町四丁目	1326.65	1399.28	0	0	417.33	0	388.8	429.33	0	0	0	0	0	0	0	0	0	0	0	X
0511	中御所一丁目	34968.59	5472.81	791.56	0	9551.27	20146.07	3527.02	8621.67	0	1302.31	2431.5	3058.68	2501.79	0	0	0	0	0	0	X
0512	中御所二丁目	2532.6	1593.78	0	0	25588.39	10307.43	2699.22	3590.56	525.32	0	783	1270.09	0	0	0	0	0	0	0	X

（長野市調査（基準日：令和4年3月31日））

大字・町名	字・丁目名	業務施設	商業施設	宿泊施設	商業系用途 複合施設	住宅	共同住宅	店舗等 併用住宅	店舗等併用 共同住宅	作業所 併用住宅	官公庁施設	文教厚生施設	運輸倉庫施設	工場	農林漁業用 施設	供給処理施設	防衛施設	その他	不明	空家	
		m <sup>2</sup>	m <sup>2</sup>	m <sup>2</sup>	m <sup>2</sup>	m <sup>2</sup>	m <sup>2</sup>	m <sup>2</sup>	m <sup>2</sup>	m <sup>2</sup>	m <sup>2</sup>	m <sup>2</sup>	m <sup>2</sup>	m <sup>2</sup>	m <sup>2</sup>	m <sup>2</sup>	m <sup>2</sup>	m <sup>2</sup>	m <sup>2</sup>	m <sup>2</sup>	
0513	中御所三丁目	22467.73	6092.3	0	0	3174.58	6897.5	543.92	0	0	764.82	3084.02	3259.73	12048.3	0	0	0	0	0	0	X
0514	中御所四丁目	8880.98	5038.83	756.27	0	20726.22	16642.67	1500.01	920	121.48	0	4160.99	710.76	8450.79	4.85	4.11	0	0	0	0	X
0515	中御所五丁目	2170.82	9021.75	1468.89	0	17486.61	14556.11	2164.97	0	437.02	0	4653.97	0	965.71	21.09	26.76	0	0	0	0	X
1002	大字若里	0	0	0	0	0	0	0	0	0	0	0	0	160.29	0	0	0	0	0	0	X
1003	大字川合新田	29283.48	19828.23	1039.39	0	100398.35	23108.33	2102.07	0	576.18	617.91	5366.13	5841.13	65483.95	773.4	8318.87	0	0	0	0	X
1004	大字稲葉	66578.19	52452.55	5224.53	0	337601.21	136005.88	15885.52	3979.87	1663.69	1318.84	37636.31	12887.28	24996.65	476.33	324.36	0	0	0	0	X
1005	大字栗田	54690.13	26752.35	7549.61	0	166909.95	130720.06	13199.03	23607.54	151.75	13966.45	33272.62	18700.48	8116.69	68.75	107.63	0	0	0	0	X
1011	若里一丁目	15482.79	7218.28	0	0	45705.13	33598.79	3430.43	891.25	0	5453.62	16019.99	449.59	917.03	102.5	7.02	0	0	0	0	X
1012	若里二丁目	2571.83	1410.67	0	0	32140.13	18837.73	705.52	1144.29	0	0	2803.01	42.01	0	19.83	5.63	0	0	0	0	X
1013	若里三丁目	2583.3	38722.14	0	0	32067.25	8771.06	2666.74	326.24	573.96	0	19883.72	238.68	165.28	0	0	0	0	0	0	X
1014	若里四丁目	3667.52	5990.44	0	0	35336.57	17592.76	2156.52	3194.62	0	143.43	24609.39	6.29	869.02	11.5	0	0	0	0	0	X
1015	若里五丁目	499.3	2413.03	2412.25	0	20834.92	21349.73	3873.35	0	1047.7	135.12	18257.69	114.86	271.86	32.2	0	0	0	0	0	X
1016	若里六丁目	6321.94	3622.95	0	0	9661.68	19075.88	1166.69	0	313.41	1700.06	13254.66	10496.84	4792.15	197.41	0	0	0	0	0	X
1017	若里七丁目	13854.03	4712.35	0	0	632.5	2084.52	267.89	668.4	0	5994.02	2519.79	618.72	8235.76	0	0	0	0	0	0	X
1020	アークス	33521.08	7766.24	0	0	0	0	0	0	0	0	3602.34	737.19	0	0	0	0	0	0	0	X
1101	大字高田	49706.35	109861.43	0	0	387583.31	143682.31	17726.28	2262.23	746.42	155.68	31511.53	7793.56	13518.73	191.7	507.09	0	0	0	0	X
1102	北条町	1916.5	0	0	0	11554.54	1013.59	725.99	324.14	888.56	0	0	44.46	3367.75	0	0	0	0	0	0	X
1103	大字平林	3212.72	632.61	0	0	4830.49	5131.25	450.04	0	0	0	1911.27	11.52	4293.75	0	0	0	0	0	0	X
1104	南高田一丁目	3093.36	2785.4	0	0	13608.42	2389.89	1109.46	0	0	0	46.48	0	912.55	7.97	0	0	0	0	0	X
1105	南高田二丁目	6991.48	4618.51	0	0	10064.77	4443.09	1490.65	0	0	0	845.78	36.69	0	0	0	0	0	0	0	X
1106	大字南長池	30961.28	16311	0	0	25191.78	5978.63	1865.74	655.66	311.9	607.84	2133.69	16884.64	14611.89	19.01	12.88	0	0	0	0	X
1107	大字西尾張部	13465.75	19079.1	0	0	85961.03	33880.59	4862.89	1946.1	733.28	0	7719.61	525.01	1887.65	93.1	5.78	0	0	0	0	X
1108	若宮一丁目	469.99	1061.23	0	0	12741.61	9040.14	582.22	0	0	0	488.87	148.29	1482.24	0	0	0	0	0	0	X
1109	若宮二丁目	2599.93	1708.87	0	0	10303.38	7644.39	348.01	0	0	0	32.3	1337.13	447.57	7.84	0	0	0	0	0	X
1110	大字西和田	24801.32	66363.86	0	0																

表4-4 C0401 建物用途別現況（延床面積小地域単位集計表）

（長野市調査（基準日：令和4年3月31日））

大字・町名	字・丁目名	業務施設	商業施設	宿泊施設	商業系用途 複合施設	住宅		店舗等 併用住宅	店舗等併用 共同住宅	作業所 併用住宅	官公庁施設	文教厚生施設	運輸倉庫施設	工場	農林漁業用 施設	供給処理施設	防衛施設	その他	不明	空家	
						㎡	㎡														
1121	西和田一丁目	4331.44	2501.67	0	0	38951.94	14602.01	2015.3	586.25	759.57	4983.11	2641.17	1673.6	18196.85	84.23	5.53	0	0	0	0	X
1122	西和田二丁目	593.64	2962.45	0	0	37368.96	21614.41	1245.4	0	0	0	2842.22	80551.77	0	51.97	19.5	0	0	0	0	X
1131	平林一丁目	878.16	3614.49	0	0	42561.75	11963.23	1939.51	1667.68	246.29	0	1478.62	7.1	210.6	0	0	0	0	0	0	X
1132	平林二丁目	2470.21	4242.12	0	0	21934.84	6381.83	1552.87	4320.82	0	0	3243.63	2105.84	4943.72	0	165.73	0	0	0	0	X
1201	三輪一丁目	12196.32	7263.33	0	0	37973.36	16695.72	2524.53	0	0	3776.52	18330.14	3509.95	1229.93	0	0	0	0	0	0	X
1202	三輪二丁目	4229.18	6695.67	0	0	57031.09	31282.9	2113.01	1619.29	430.17	0	1266.44	868.99	1544.2	19.89	0	0	0	0	0	X
1203	三輪三丁目	402.98	1906.72	0	0	37322.09	19366.23	1537.2	2464.95	0	0	3355.91	2318.98	203.84	8.55	0	0	0	0	0	X
1204	三輪四丁目	734.21	365.83	0	0	41480.19	17979.97	1656.14	98.38	170.71	428.33	2577.16	7.97	117.33	6.77	65.69	0	0	0	0	X
1205	三輪五丁目	2027.26	3782.24	0	0	21412.99	27068.64	2933.2	191.63	0	634.26	4966.8	3880.52	0	0	0	0	0	0	0	X
1206	三輪六丁目	4812.37	4088.08	0	0	64797.95	33277.99	3382.18	5348.1	0	0	6012.27	0	0	0	11.43	0	0	0	0	X
1207	三輪七丁目	2285.32	5543.88	0	0	10775.49	4310.95	2513.14	250.68	327.26	288.25	673.47	346.39	273.21	0	0	0	0	0	0	X
1208	三輪八丁目	1332.75	2311.5	0	0	120064.44	25539.96	4480.77	2939.62	830.83	55.23	22150.81	1738.21	0	133.64	4.24	0	0	0	0	X
1209	三輪九丁目	2200.42	17201.24	0	0	91824.21	36119.9	6668.89	248.42	199.16	189.84	10591.45	43.99	471.94	15.92	0	0	0	0	0	X
1210	三輪十丁目	46.21	4480.58	0	0	61233.63	9366.42	1808.13	0	0	0	1280.6	5.28	0	29.68	0	0	0	0	0	X
1301	吉田一丁目	2572.72	18780.27	0	0	80443.5	19117.67	5427.39	0	0	375.49	6473.26	840.47	104.46	7.21	0	0	0	0	0	X
1302	吉田二丁目	4590.3	7687.05	607.25	0	129388.13	21367.72	8230.98	749.23	0	281.68	18411.88	95.37	1507.18	0	25.39	0	0	0	0	X
1303	吉田三丁目	7377.36	31115.56	968.37	0	79821.57	17411.51	9113.69	10664.92	300.6	4524.14	15787.92	3685.62	382.51	14.25	29.78	0	0	0	0	X
1304	吉田四丁目	5229.08	7899.14	0	0	68851.02	64696.81	3667.04	424.95	0	0	10756.51	3078.59	1161.01	0	37.09	0	0	0	0	X
1305	吉田五丁目	7883.45	4715.47	0	0	105940.62	15712.56	4601.41	3161.97	0	0	22568.08	667.89	369.27	107.28	42.49	0	0	0	0	X
1309	桐原一丁目	5544.28	10546.79	0	0	39593.27	6813.79	3063.48	812.12	0	0	4537.64	1561.82	6172.01	21.63	34.27	0	0	0	0	X
1310	桐原二丁目	2021.86	3094.7	0	0	29586.62	7107.17	1201.27	0	0	0	7410.58	11930.96	10691.45	0	0	0	0	0	0	X
1311	中越一丁目	7431.35	2272.43	0	0	32631.42	8582.05	1327	1028.92	408.01	0	2412.32	8329.93	2325.51	4.99	9.9	0	0	0	0	X
1312	中越二丁目	1053.94	2346.9	0	0	53251.43	11874.2	2400.28	0	0	0	1448.63	595.39	0	175.06	76.58	0	0	0	0	X
2001	大字藁竹	3760.74	2330.34	0	0	192371.46	44098.18	4565.23	340.52	879.38	28.87	7793.43	7785.38	18161.85	180.94	37.48	0	0	0	0	X
2002	大字金胎	340.95	447.11	0	0	43520.08	1465.79	1328.16	0	373.87	94.21	4683.74	2742.81	0	28.92	0	0	0	0	0	X
2003	大字下駒沢	996.25	0	0	0	84409.29	4058.15	802.81	0	0	93.74	17078.8	6051.78	24614.53	63.01	7.02	0	0	0	0	X

（長野市調査（基準日：令和4年3月31日））

大字・町名	字・丁目名	業務施設	商業施設	宿泊施設	商業系用途 複合施設	住宅		店舗等 併用住宅	店舗等併用 共同住宅	作業所 併用住宅	官公庁施設	文教厚生施設	運輸倉庫施設	工場	農林漁業用 施設	供給処理施設	防衛施設	その他	不明	空家	
						㎡	㎡														
2004	大字上駒沢	677.34	1698.19	0	0	97936.99	24751.96	4167.57	0	0	13.97	5195.68	198.96	556.08	17.63	0	0	0	0	0	X
2005	大字三才	97.9	51.83	0	0	60427.68	5629.24	1305.9	288.97	0	0	1933.09	342.12	0	15.55	6.31	0	0	0	0	X
2006	大字西三才	557.27	1008.12	0	0	41680.99	3156.94	2607.71	107.96	0	0	1114.58	162.3	0	34.29	0	0	0	0	0	X
2101	大字小島	4941.19	12067.97	0	0	77785.67	10912.32	1659.65	311.93	202.88	19.16	1355.33	68.96	11047.23	183.77	57.26	0	0	0	0	X
2102	大字柳原	20995.42	7012.31	0	0	122707.24	24113.77	4709.63	514.77	494.99	735.76	7317.67	5026.6	25918.85	166.18	126.28	0	0	0	0	X
2103	大字村山	2231.2	3242.73	213.56	0	1890.4	7.15	0	0	0	0	366.59	2093.84	2839.96	0	0	0	0	0	0	X
2201	浅川東条	0	0	0	0	446.01	0	0	0	0	0	0	0	0	0	0	0	0	0	0	X
2202	伊波	0	0	0	0	1477.07	0	0	0	0	0	0	0	0	0	0	0	0	0	0	X
2215	浅川押田	0	0	0	0	24893.4	5459.04	265.03	0	0	0	1280.97	44.16	0	168.05	0	0	0	0	0	X
2216	浅川西条	0	0	0	0	72227.11	5044.08	1755.93	0	0	0	1333.72	178.6	0	180.48	0	0	0	0	0	X
2217	浅川一丁目	0	0	0	0	12458.96	349.2	1263.24	0	0	0	392.79	0	0	5.91	0	0	0	0	0	X
2218	浅川二丁目	0	0	0	0	21332.42	631.45	376.77	0	0	0	0	0	0	0	0	0	0	0	0	X
2219	浅川三丁目	0	0	0	0	9084.76	0	0	0	0	0	0	0	0	14.52	0	0	0	0	0	X
2220	浅川四丁目	0	0	0	0	12108.69	0	283.2	0	0	0	417.47	23.13	0	0	0	0	0	0	0	X
2221	浅川五丁目	0	0	0	0	3344.68	1120.69	0	0	0	0	77.97	0	0	0	0	0	0	0	0	X
2222	神楽橋	391.46	544.62	0	0	39590.44	1320.44	2261.79	0	0	134.14	3308.61	42.46	145.8	0	8.85	0	0	0	0	X
2223	豊敷田	0	75.4	0	0	32088.71	1424.48	442.28	0	0	0	7647.23	8.83	0	0	0	0	0	0	0	X
2301	大字大窪島	41806.82	24724.87	0	0	208930.78	56750.36	7316.64	772.22	630.11	184	17429.37	9155.14	54081.14	834.03	32817.78	0	0	0	0	X
2302	大字風間	10644.54	1009.68	0	0	99219.74	13082.22	3405.44	0	395.11	0	31414.46	1248.36	22372.96	133.94	14.55	0	0	0	0	X
2311	松岡一丁目	1278.09	390.44	0	0	41724.2	9850.31	1924.83	0	0	0	1005.72	120.88	680.56	0	0	0	0	0	0	X
2312	松岡二丁目	9273.16	8761.49	0	0	22716.31	12453.09	1353.3	0	137.44	1144.51	10734.45	9495.27	27713.54	6.46	18189.15	0	0	0	0	X
2401	大字羅島	362.95	0	0	0	0	0	0	0	0	0	0	58.53	24252.33	0	30.97	0	0	0	0	X
2402	大字北長池	29608.24	17083.26	0	0	22815.68	38779.89	1445.87	0	708.05	0	2205.06	9013.09	29744.25	17.89	44.08	0	0	0	0	X
2403	大字北尾張部	8449.43	16396.65	0	0	85572.56	25930.61	3338.33	855.87	159.76	546.24	11268.22	1876.09	52426.58	70.12	0	0	0	0	0	X
2404	大字石渡	8253.07	16056.99	0	0	103927.02	15385.61	4981.48	81.59	319	0	4458.26	598.98	67423.25	74.68	69.99	0	0	0	0	X
2405	大字南堀	1960.78	886.28	0	0	89956.47	20091.94	3117.89	484.24	0	0	10996.79	1388.73	1718.86	6.82	731.31	0	0	0	0	X

※空き家については個人情報観点から秘匿としている。

表4-4 C0401 建物用途別現況（延床面積小地域単位集計表）

（長野市調査（基準日：令和4年3月31日））

大字・町名	字・丁目名	業務施設	商業施設	宿泊施設	商業系用途複合施設	住宅	共同住宅	店舗等併用住宅	店舗等併用共同住宅	作業所併用住宅	官公庁施設	文教厚生施設	運輸倉庫施設	工場	農林漁業用施設	供給処理施設	防衛施設	その他	不明	空家	
		m <sup>2</sup>	m <sup>2</sup>	m <sup>2</sup>	m <sup>2</sup>	m <sup>2</sup>	m <sup>2</sup>	m <sup>2</sup>	m <sup>2</sup>	m <sup>2</sup>	m <sup>2</sup>	m <sup>2</sup>	m <sup>2</sup>	m <sup>2</sup>	m <sup>2</sup>	m <sup>2</sup>	m <sup>2</sup>	m <sup>2</sup>	m <sup>2</sup>	m <sup>2</sup>	
2406	大字北堀	942.61	3551.3	0	0	115509	12227.88	3206.69	911.13	0	0	7346.29	469.49	0	36.71	6.3	0	0	0	0	X
2407	桜新町	1006.42	887.93	0	0	39872.95	1112.36	1482.43	2022.08	0	0	1770.45	0	0	0	0	0	0	0	0	X
2503	大字徳間	2669.51	18058.37	0	0	66696.71	18827.31	1290.78	1198.29	282.94	0	36823.72	174.64	163.17	139.08	19.11	0	0	0	0	X
2504	大字若槻園地	85.29	30.8	0	0	124246.96	10712.95	6701.73	0	0	228.11	4247.77	59.62	0	0	11.72	0	0	0	0	X
2505	大字若槻東条	763.88	7113.01	0	0	61095.79	13096.32	1638.78	978.98	400.08	1587.31	1906.73	159.8	0	9560.32	0	0	0	0	0	X
2506	上野一丁目	0	0	0	0	13100.03	1414.86	312.73	0	0	0	411.9	77.8	0	0	0	0	0	0	0	X
2507	上野二丁目	27.5	228.93	0	0	27899.1	3205.38	1484.53	192.16	0	0	36020.56	44.07	0	0	10.8	0	0	0	0	X
2508	上野三丁目	231.54	192.48	0	0	61410.23	541.84	2639.38	0	119.51	0	332.07	0	0	53.94	0	0	0	0	0	X
2521	稲田一丁目	2557.25	15550.71	0	0	52249.13	11931.12	2366.59	512.64	0	44.27	1680.91	57.53	0	21.25	38.98	0	0	0	0	X
2522	稲田二丁目	556.67	6461.76	0	0	96479.79	19283.28	2355.37	212.62	0	0	1258.29	250.24	0	75.1	0	0	0	0	0	X
2523	稲田三丁目	2207.51	6303.05	0	0	54189.23	19284.19	1478.96	303.17	100.54	0	957.93	611.07	4208.86	118.89	0	0	0	0	0	X
2524	稲田四丁目	861.04	0	0	0	15491.05	2412.57	482.7	0	817.54	0	132.22	352.4	1241.99	29.74	7.31	0	0	0	0	X
2531	徳間一丁目	1813.88	7786.36	0	0	38124.69	7677.49	2416.43	0	308.72	103.56	1035.79	193.98	80	111.42	0	0	0	0	0	X
2541	徳間一丁目	0	0	0	0	9438.13	794.5	0	0	0	0	267.15	0	0	0	0	0	0	0	0	X
2542	徳間二丁目	1759.67	13538.03	0	0	46750.99	7412.42	1293.9	0	0	15.68	2377.5	313.52	0	563.08	0	0	0	0	0	X
2601	大字大町	3237.74	0	0	0	0	0	0	0	300.48	0	0	454.68	11546.28	0	0	0	0	0	0	X
2602	大字穂保	2483.54	402.49	0	0	25	0	227.59	0	0	0	0	769.82	23680.08	0	0	0	0	0	0	X
2701	大字平栗	25.24	119.44	0	0	24801.98	1261.4	526.71	0	0	0	214.11	11	0	219.95	0	0	0	0	0	X
2702	大字小泉	590.86	472.16	0	0	53897	18023.37	1244.39	0	359.18	22.92	3090.58	771.29	758.04	162.7	13.23	0	0	0	0	X
2703	大字安楽里	13788.67	18176.51	0	0	336886.51	68960.49	12727.08	1677.49	806.64	2676.1	25551.49	3285.11	65063.7	419.36	113.01	0	0	0	0	X
2704	平栗台	0	0	0	0	22173.79	211.96	619.93	0	0	0	200.65	0	0	0	0	0	0	0	0	X
2705	宮沖	354.26	655.43	0	0	45545.94	16813.73	1776.46	669.45	0	0	1407.26	111.97	0	0	7.19	0	0	0	0	X
2709	伊勢宮一丁目	251.62	858.21	0	0	49361.53	6400.61	2372.31	1435.78	177.2	90.9	1737.34	110.68	106.92	147.51	0	0	0	0	0	X
2710	伊勢宮二丁目	299.67	2716.06	0	0	45133.14	6790.76	1482.85	0	0	0	1950.05	0	394.66	0	0	0	0	0	0	X
2711	安楽里小市一丁目	3414.84	2034.39	0	0	51738.59	7412.47	1578.11	710.09	0	0	1355.04	1670.82	2346.42	58.77	9.36	0	0	0	0	X
2712	安楽里小市二丁目	1723.77	1219.17	0	0	43972.61	5412.61	1873.51	0	157.73	535.41	1010.71	33.12	472.55	135.48	46.39	0	0	0	0	X

（長野市調査（基準日：令和4年3月31日））

大字・町名	字・丁目名	業務施設	商業施設	宿泊施設	商業系用途複合施設	住宅	共同住宅	店舗等併用住宅	店舗等併用共同住宅	作業所併用住宅	官公庁施設	文教厚生施設	運輸倉庫施設	工場	農林漁業用施設	供給処理施設	防衛施設	その他	不明	空家	
		m <sup>2</sup>	m <sup>2</sup>	m <sup>2</sup>	m <sup>2</sup>	m <sup>2</sup>	m <sup>2</sup>	m <sup>2</sup>	m <sup>2</sup>	m <sup>2</sup>	m <sup>2</sup>	m <sup>2</sup>	m <sup>2</sup>	m <sup>2</sup>	m <sup>2</sup>	m <sup>2</sup>	m <sup>2</sup>	m <sup>2</sup>	m <sup>2</sup>	m <sup>2</sup>	
2713	安楽里小市三丁目	497.74	511.45	0	0	53211.84	14308.17	2863.04	0	0	31.82	5518.22	689.31	604.64	269.32	236.25	0	0	0	0	X
2714	安楽里小市四丁目	0	0	0	0	25550.06	9503.42	826.19	0	0	0	194.19	408.79	1135.74	34.25	18.25	0	0	0	0	X
2715	栗出南一丁目	6673.39	2043.84	0	0	15388.83	1762.41	177.57	1797.72	308.98	0	492.19	490.56	15668.73	0	0	0	0	0	0	X
2716	栗出南二丁目	1221.56	3565.26	0	0	32454.07	11156.66	1445.78	0	152.36	0	785.22	237.76	9543.9	0	0	0	0	0	0	X
2717	栗出南三丁目	318.75	1302.54	0	0	9782.8	2916.86	0	0	0	433.41	14902.91	102.15	0	0	4818.13	0	0	0	0	X
2718	伊勢宮三丁目	232.95	0	0	0	23349.32	3617.94	308.78	525.52	0	0	399.59	82.64	0	27.97	0	0	0	0	0	X
3001	篠ノ井常盤寺	1790.74	12277.18	0	0	194573.65	28103.48	6346.71	1906.65	269.89	107.59	18155.74	660.34	5100.87	340.71	31.72	0	0	0	0	X
3002	篠ノ井常盤南	16803.5	30113.5	1610.5	0	221327.21	34256.89	24193.18	8360.99	2129.04	1495.94	38931.2	5336.25	16929.6	1044.56	255.86	0	0	0	0	X
3003	篠ノ井御所川	23457.85	17468.35	1451.7	0	143484.24	27603.37	8096.31	99.28	977.66	46.13	21999.44	13585.76	26180.94	696.42	36.34	0	0	0	0	X
3004	篠ノ井横田	601	597.75	0	0	875.6	237.11	0	0	0	0	0	123.33	0	60.05	0	0	0	0	0	X
3005	篠ノ井全	14046.77	20572.05	0	0	97099.96	21310.93	5313.55	0	506.06	972.71	44429.72	2651.15	20576.53	1455.07	9.26	0	0	0	0	X
3006	篠ノ井塩崎	4549.55	2210.23	0	0	178073.68	10783.23	4457.32	0	917.67	362.97	10624.24	1844.53	4922.33	1096.24	7.67	0	0	0	0	X
3008	篠ノ井岡田	2602.46	1643.28	0	0	52751.5	6292.83	932.39	336.47	0	0	332.22	5193.25	28490.03	196.81	0	0	0	0	0	X
3009	篠ノ井二ツ柳	1195.9	170.28	0	0	121076.52	29574.7	3789.25	130.93	228.19	20.17	8734.7	6517.14	2806.3	361.59	7.2	0	0	0	0	X
3012	みこと川	0	705.83	0	0	14656.48	8182.28	453.99	0	0	0	350.48	177.07	0	91.82	0	0	0	0	0	X
3013	篠ノ井小森	6587.49	2742.28	0	0	21864.85	3253.38	1162.87	0	0	0	136.86	164.78	2129.68	0	0	0	0	0	0	X
3014	篠ノ井美福寺	665.74	2550.79	0	0	18562.38	19377.17	730.15	0	0	28.36	2059.21	29.62	0	15.88	8.16	0	0	0	0	X
3015	東厚南	0	271.08	0	0	39986.39	0	2927.32	0	341.16	0	143.52	0	0	0	0	0	0	0	0	X
3016	篠ノ井杉瀬	68.71	25287.27	0	0	46884.65	2928.17	919.4	0	0	0	440.25	0	0	0	0	0	0	0	0	X
3017	篠ノ井西寺尾	0	175.85	0	0	27092.8	330.58	123.52	0	384.58	0	522.95	155.52	796.7	37.75	20.74	0	0	0	0	X
3020	合戦場一丁目	317.01	178.59	0	0	13901.91	4680.34	356.42	0	0	0	595.9	38.56	0	18.08	0	0	0	0	0	X
3021	合戦場二丁目	2252.08	4103.71	0	0	11583.07	4194.71	1286.21	0	0	0	676.93	279.13	961.72	0	0	0	0	0	0	X
3022	合戦場三丁目	4884.66	3912.75	0	0	5885.69	2634.1	489.56	0	242.54	0	315.93	215.7	1456.63	2.58	0	0	0	0	0	X
3023	神明	1670.1	1130.98	0	0	20447.12	5439.79	1164.31	0	0	0	1534.49	202.16	0	13.6	0	0	0	0	0	X
3101	松代町松代	11129.66	14057.28	977.38	0	271889.81	9877.39	32904.88	623.71	2329.77	3265.56	55721.77	5245.58	8624.07	748.5	0	0	0	0	0	X
3102	松代町城東	0	0	0	0	15416.7	151.47	77.68	0	0	0	137.71	0	0	0	7.21	0	0	0	0	X

※空き家については個人情報観点から秘匿としている。

表4-4 C0401 建物用途別現況（延床面積小地域単位集計表）

（長野市調査（基準日：令和4年3月31日））

大字・町名	字・丁目名	業務施設	商業施設	宿泊施設	商業系用途 複合施設	住宅	共同住宅	店舗等 併用住宅	店舗等併用 共同住宅	作業所 併用住宅	官公庁施設	文教厚生施設	運輸倉庫施設	工場	農林漁業用 施設	供給処理施設	防衛施設	その他	不明	空家
		㎡	㎡	㎡	㎡	㎡	㎡	㎡	㎡	㎡	㎡	㎡	㎡	㎡	㎡	㎡	㎡	㎡	㎡	㎡
3104	松代町清野	0	21.05	0	0	12635.3	134.46	711.56	0	392.52	0	549.15	93.07	134.98	382.78	0	0	0	0	X
3105	松代町西条	317.21	0	0	0	50079.52	4841.12	1060.55	0	191.25	523.94	1013.05	341.48	576.76	26.62	0	0	0	0	X
3107	松代町東条	112.33	316.28	0	0	56053.18	7758.82	1392.54	0	393.6	0	1248.79	350.88	1035.75	244.38	0	0	0	0	X
3110	松代町美守成	570.81	1313.35	0	0	31994.06	0	299.72	0	88.82	0	6842.28	330.12	2612.77	760.84	104.28	0	0	0	X
3115	松代町西寺尾	117.55	6697.65	33374.91	0	1832.91	637.08	216.61	0	0	750.9	211.62	0	11247.21	26.29	0	0	0	0	X
3116	松代町城北	0	0	0	0	13485.3	410.08	0	0	0	0	134.46	0	0	8.31	0	0	0	0	X
3201	若穂穂内	31565.59	13180.32	664.25	0	156516.55	13386.55	6735.51	0	519.45	461.51	15781.14	10949.74	31642.55	65.94	118.48	0	0	0	X
3301	川中島町今井	3271.72	28466.38	0	0	98118.62	20465.18	5626.78	728.21	266.63	859.43	8874.39	196.11	2653.43	65.46	0	0	0	0	X
3302	川中島町原	7781.53	22043.78	1597.69	0	187917.11	31950.48	8398.13	1125.13	728.46	2522.45	5772.05	1177.37	16903.78	320.29	13.82	0	0	0	X
3303	川中島町御上	4555.72	24155.78	0	0	72496.99	6121.55	5167.99	739.82	1026.9	5866.64	5868.46	1934.18	3426.95	2267	7.23	0	0	0	X
3303	川中島町御下	1998.69	4222.13	0	0	2275.94	0	0	0	0	0	248.53	6748.32	0	0	0	0	0	0	X
3304	川中島町今里	506.16	322.92	0	0	10866.62	1017.86	0	0	0	0	0	0	103.85	0	0	0	0	0	X
3305	川中島町上糸原	4106.89	2219.52	0	0	128018.47	12566.7	8499.01	0	915.14	194.25	2565.54	2373.67	6041.25	82.71	45.44	0	0	0	X
3306	川中島町西ヶ丘	379.61	1864.7	0	0	147063.52	23040.78	3342.3	185.1	0	0	1417.08	1138.49	0	321.66	13.68	0	0	0	X
3307	星島	1183.29	2632.62	0	0	9120.85	5053.26	496.13	0	0	230.54	1670.58	136.51	0	3.36	0	0	0	0	X
3308	金井田	3340.58	10065.55	0	0	13384.66	4006.26	1371.8	293.38	0	0	450.9	109.02	141.73	0	20.45	0	0	0	X
3309	三本柳第一丁目	0	99.17	0	0	8461.69	7313.66	223.4	0	0	0	469.62	0	0	0	0	0	0	0	X
3310	三本柳第二丁目	1461.31	805.47	0	0	7013.04	10694.98	641.54	0	0	0	346.9	244.95	0	0	0	0	0	0	X
3311	三本柳第三丁目	64.59	0	0	0	15503.57	6163.48	146.56	0	0	0	272.39	0	0	31.35	0	0	0	0	X
3312	川中島町寺井原	138	3557.13	0	0	2925.29	55667.78	0	903.76	0	120	13910.4	4975.6	0	0	478.9	0	0	0	X
3401	青木島町青木島甲	0	0	0	0	0	0	0	0	0	0	0	0	0	0	0	0	0	0	X
3402	青木島町青木島乙	8784.54	2498.51	0	0	75577	17911.3	2851.79	0	0	0	2291.55	1336.77	344.52	7.1	37.88	0	0	0	X
3403	青木島第一丁目	8845.17	3499.82	0	0	43998.65	25386.45	4021.83	109.06	349.93	0	3557.33	616.48	375.18	43.8	0	0	0	0	X
3404	青木島第二丁目	0	1287.73	0	0	984.02	0	463.9	0	0	0	0	0	305.31	0	0	0	0	0	X
3405	丹波島第一丁目	3808.27	310.19	0	0	50970.65	8315.68	1190.09	0	0	0	2766.7	1376.4	338.7	87.01	0	0	0	0	X
3406	丹波島第二丁目	1926.1	2433.65	0	0	37003.9	11298.06	3027.67	0	0	0	882.83	3214.92	2017.76	0	0	0	0	0	X

（長野市調査（基準日：令和4年3月31日））

大字・町名	字・丁目名	業務施設	商業施設	宿泊施設	商業系用途 複合施設	住宅	共同住宅	店舗等 併用住宅	店舗等併用 共同住宅	作業所 併用住宅	官公庁施設	文教厚生施設	運輸倉庫施設	工場	農林漁業用 施設	供給処理施設	防衛施設	その他	不明	空家	
		㎡	㎡	㎡	㎡	㎡	㎡	㎡	㎡	㎡	㎡	㎡	㎡	㎡	㎡	㎡	㎡	㎡	㎡	㎡	
3407	丹波島三丁目	205.32	18.73	0	0	34428.96	12925.26	735.93	0	128.19	0	0	27.07	121.04	0	12	0	0	0	X	
3409	青木島町綱島	13212.45	3385.18	2500.59	0	107748.54	18926.9	5596.26	0	753.88	0	2060.61	1706.74	7035.3	86.44	366.86	0	0	0	X	
3410	青木島町大塚	14593.01	12532.68	1528.17	0	172004.89	29712.68	8836.17	1707.6	1652.58	1208.91	10209.28	2591.81	9884.26	11.19	19.09	0	0	0	X	
3411	真島町真島	0	0	0	0	0	0	0	0	0	0	0	0	0	0	0	0	0	0	0	X
3412	真島町川合	0	0	0	0	0	0	0	0	0	0	0	0	0	0	419.04	0	0	0	0	X
3413	小島町	0	0	0	0	0	0	0	0	0	0	0	0	0	0	0	0	0	0	0	X
3414	稲葉町中水松	9435.32	8728.44	514.04	0	128165.8	21855.9	4513.82	467.23	567.72	242.94	1783.58	2198.66	10684.09	145.2	0	0	0	0	X	
3415	稲葉町下水松	971.27	23694.83	0	0	21961.9	7366.21	1074.1	0	0	0	1813.43	26.65	71768.81	125.58	13	0	0	0	X	
3416	稲葉第一丁目	5231.86	7884.1	0	0	48406.41	11956.51	1215.56	661.41	32.57	0	1645.11	25.04	2389.72	37.61	10.13	0	0	0	X	
3417	稲葉町田牧	251.91	252.13	0	0	13528.9	0	553.97	0	181.89	0	2542.06	0	4332.63	0	0	0	0	0	X	
3418	大橋南第一丁目	6357.97	0	2015.96	0	0	0	0	0	0	0	0	0	336.2	5040.7	0	0	0	0	X	
3419	大橋南第二丁目	6836.52	285.97	0	0	713.69	185.31	204.38	0	0	0	0	1604.4	3934.06	0	0	0	0	0	X	
3420	青木島三丁目	7272.55	5164.52	0	0	7117.17	3359.36	213.34	0	0	0	1012.36	3569.63	3532.1	0	0	0	0	0	X	
3421	青木島四丁目	0	18552.93	0	0	983.95	159.3	0	0	0	130.45	91.01	15599.82	8059.92	0	0	0	0	0	X	
3422	下水松第一丁目	3946.42	611.22	1339	0	8684.53	6737.49	0	373.39	0	0	2077.93	969.68	910.86	25.87	0	0	0	0	X	
3423	市場	31648.33	47789.61	0	0	182.13	0	0	0	0	0	495.93	4171.57	2587.64	0	100	0	0	0	X	
3424	広田	5906.1	15631.29	0	0	16962.11	5119.12	708.34	0	0	0	2652.92	4935.65	1567.82	60.58	0	0	0	0	X	
3425	三本柳第一丁目	0	0	0	0	20115.49	10844.02	781.26	0	0	0	0	0	0	0	0	0	0	0	X	
3426	三本柳第二丁目	0	1743.59	0	0	6922.08	4688.61	250.94	293.5	0	0	8252.9	144.98	0	7.12	0	0	0	0	X	
3427	三本柳第三丁目	0	218.6	0	0	11364.16	3526.03	114.59	0	0	150.96	0	0	0	49.64	0	0	0	0	X	
3431	稲葉町中央第一丁目	1368.19	12033.5	0	0	21659.42	8650.17	782.37	897.54	0	0	2206.95	0	684.17	0	0	0	0	0	X	
3432	稲葉町中央第二丁目	492.66	9739.46	0	0	24403.24	5267.1	682.21	0	0	0	675.86	215.51	1226.12	99	0	0	0	0	X	
3433	稲葉町中央第三丁目	3721.59	23082.68	0	0	42101.47	17911.74	1876.32	0	0	0	1527.69	185.4	0	152.91	8.75	0	0	0	X	
3434	稲葉町中央四丁目	5856.9	29006.96	0	0	5635.56	10184.6	816.69	1219.25	0	0	47.02	2745.34	981	7823.3	0	0	0	0	X	
4102	豊野町石	0	153.71	0	0	10981.2	6471.44	409.59	0	0	8	439.18	43.16	0	86.54	0	0	0	0	X	
4103	豊野町豊野	5482.8	8932.73	912.99	0	181926.57	12774.18	11940.86	572.66	793.74	3389.13	26309.38	6075.25	7205.76	1544.72	632.33	0	0	0	X	

※空き家については個人情報の観点から秘匿としている。

表4-4 C0401 建物用途別現況（延床面積小地域単位集計表）

（長野市調査（基準日：令和4年3月31日））

大字・町名	字・丁目名	業務施設	商業施設	宿泊施設	商業系用途 複合施設	住宅	共同住宅	店舗等 併用住宅	店舗等併用 共同住宅	作業所 併用住宅	官公庁施設	文教厚生施設	運輸倉庫施設	工場	農林漁業用 施設	供給処理施設	防衛施設	その他	不明	空家	
		m <sup>2</sup>	m <sup>2</sup>	m <sup>2</sup>	m <sup>2</sup>	m <sup>2</sup>	m <sup>2</sup>	m <sup>2</sup>	m <sup>2</sup>	m <sup>2</sup>	m <sup>2</sup>	m <sup>2</sup>	m <sup>2</sup>	m <sup>2</sup>	m <sup>2</sup>	m <sup>2</sup>	m <sup>2</sup>	m <sup>2</sup>	m <sup>2</sup>	m <sup>2</sup>	
4104	豊野町浅野	3319.39	4414.64	0	0	55046.74	2524.96	2997.1	122.53	428.43	51.06	3968.85	3356.07	60975.85	1262.71	1376.77	0	0	0	0	X
4105	豊野町豊沢	1023.38	2321.16	0	0	44740.25	11406.43	1737.2	308.14	0	115.95	874.59	836.19	1793.48	213.11	6.47	0	0	0	0	X
4106	豊野町大倉	0	0	0	0	1798.17	173.7	0	0	0	0	37.16	0	0	0	0	0	0	0	0	X
市街化区域小計		1741129.75	1911407.86	297464.44	0	10893636.21	3025930.08	654815.46	273790.43	45040.99	134765.52	1380203.02	514131.92	1176429.77	27542.27	78371.54	0	0	0	0	X
0101	大字深香	273.49	102.48	0	0	7464.25	0	536.51	0	0	0	646.92	189.47	1785.36	5.24	36.76	0	0	0	0	X
0102	大字西長野	0	0	0	0	4745.58	133.43	169.78	0	0	0	1678.22	253.3	0	485.74	859.26	0	0	0	0	X
0200	大字長野	0	47.86	0	0	1468.25	0	366.75	0	0	0	1536.96	176.42	0	0	2858.9	0	0	0	0	X
0212	大字上松	0	0	313.36	0	557.32	0	0	0	0	276.51	463.53	162.77	0	230.88	455.66	0	0	0	0	X
0215	上松三丁目	0	0	0	0	1245.91	0	0	0	0	0	135.03	16.55	0	227.89	0	0	0	0	0	X
0216	上松四丁目	12.96	20.72	0	0	0	0	0	0	0	0	0	0	94.85	0	0	0	0	0	0	X
0217	上松五丁目	0	0	0	0	3791.06	1561.9	173.09	0	351.7	0	3014.7	38.49	0	442.39	381.17	0	0	0	0	X
0223	瑞清水三丁目	0	0	0	0	0	0	0	0	0	0	0	0	0	0	0	0	0	0	0	X
0400	大字南長野	0	0	0	0	0	0	0	0	0	0	0	0	0	0	0	0	0	0	0	X
0504	大字中御所	0	0	0	0	0	1263.25	0	0	0	0	0	0	0	0	0	0	0	0	0	X
0511	中御所一丁目	0	0	0	0	0	0	0	0	0	0	0	0	0	0	0	0	0	0	0	X
0513	中御所三丁目	0	0	0	0	0	0	0	0	0	0	0	0	0	0	0	0	0	0	0	X
0514	中御所四丁目	0	0	0	0	0	0	0	0	0	0	0	0	0	0	0	0	0	0	0	X
0515	中御所五丁目	0	0	0	0	0	0	0	0	0	0	0	0	0	0	0	0	0	0	0	X
1003	大字川合新田	0	48.63	0	0	0	0	0	0	0	0	0	0	0	28.02	0	0	0	0	0	X
1004	大字稲葉	0	0	0	0	0	0	0	0	0	0	0	0	0	0	0	0	0	0	0	X
1015	若葉五丁目	0	0	0	0	0	0	0	0	0	0	0	0	0	0	0	0	0	0	0	X
1101	大字高田	241.84	1658.41	0	0	51774.21	4157.94	2873.68	0	135.28	85.9	9692.36	177.24	842.78	239.19	25.52	0	0	0	0	X
1106	大字南長池	4182.28	2480.07	0	0	43037.65	2669.16	2013.35	317.21	450.61	0	3902.79	1874.94	2726.01	381.98	0	0	0	0	0	X
1107	大字西尾張部	0	762.49	0	0	5381.28	124.01	402.9	0	0	0	0	0	40.95	0	0	0	0	0	0	X
1210	三輪十丁目	0	0	0	0	0	0	0	0	0	0	0	0	0	0	0	0	0	0	0	X
2001	大字蘆竹	1950.33	1308.06	0	0	20857.56	742.45	1046	0	0	841.28	28195.51	1410.1	2359.31	550.13	149.9	0	0	0	0	X

（長野市調査（基準日：令和4年3月31日））

大字・町名	字・丁目名	業務施設	商業施設	宿泊施設	商業系用途 複合施設	住宅	共同住宅	店舗等 併用住宅	店舗等併用 共同住宅	作業所 併用住宅	官公庁施設	文教厚生施設	運輸倉庫施設	工場	農林漁業用 施設	供給処理施設	防衛施設	その他	不明	空家	
		m <sup>2</sup>	m <sup>2</sup>	m <sup>2</sup>	m <sup>2</sup>	m <sup>2</sup>	m <sup>2</sup>	m <sup>2</sup>	m <sup>2</sup>	m <sup>2</sup>	m <sup>2</sup>	m <sup>2</sup>	m <sup>2</sup>	m <sup>2</sup>	m <sup>2</sup>	m <sup>2</sup>	m <sup>2</sup>	m <sup>2</sup>	m <sup>2</sup>	m <sup>2</sup>	
2002	大字金箱	376.4	0	0	0	5706.04	0	129.93	0	385.63	0	4731.41	1374.67	0	463.67	2568.8	0	0	0	0	X
2003	大字下駒沢	0	0	0	0	629.62	0	0	0	0	0	287.15	0	0	256.81	10.69	0	0	0	0	X
2004	大字上駒沢	89.47	82.71	0	0	4226.99	304.46	568.28	0	0	0	266.91	302.18	3019.36	951.06	12.7	0	0	0	0	X
2005	大字三才	0	0	0	0	8870.62	0	309.43	0	0	0	10338.36	495.73	905.2	796.65	9.08	0	0	0	0	X
2006	西三才	0	0	0	0	0	0	0	0	0	0	0	0	0	0	0	0	0	0	0	X
2101	大字小島	149.38	334.6	0	0	29382.48	406.15	1128.02	162.53	0	0	10735.01	394.55	443.3	523.26	0	0	0	0	0	X
2102	大字柳原	976.8	94.7	0	0	25861.95	4701.63	1193.7	0	0	0	868.17	628.29	12203.25	1206.16	777.17	0	0	0	0	X
2103	大字村山	7054.41	2216.49	0	0	33380.31	578.93	1128.62	237.84	0	13.82	6066	13068.55	7340.25	914.61	289.82	0	0	0	0	X
2201	浅川美条	315.13	808.3	0	0	26169.45	1518.3	1115.86	0	80.98	147.18	12983	1733.7	493.39	626.21	31.57	0	0	0	0	X
2202	伊波	0	0	0	0	27173.53	0	465.88	0	0	0	315.61	129.55	109.37	1201.85	0	0	0	0	0	X
2203	真光寺	11.39	0	0	0	4044.9	348.4	232.97	0	45.65	9.63	272.14	221.38	0	290.70	210.84	0	0	0	0	X
2204	浅川清水	0	0	0	0	9.93	0	0	0	0	0	236.95	0	0	110.16	0	0	0	0	0	X
2205	浅川一ノ瀬	0	0	0	0	60.93	0	0	0	0	0	45.73	0	0	0	0	0	0	0	0	X
2206	浅川徳山	0	0	0	0	0	0	0	0	0	0	208.37	0	0	0	0	0	0	0	0	X
2212	坂中	0	0	0	0	673.88	0	0	0	0	0	333.81	97.76	393.07	26.66	0	0	0	0	0	X
2213	浅川西平	0	0	0	0	8131.24	0	0	0	0	0	298.3	26.49	183.5	356.49	0	0	0	0	0	X
2214	浅川福岡	0	0	0	0	4455.7	0	0	0	0	0	150.87	377.79	549.83	107.28	8.31	0	0	0	0	X
2215	浅川岸田	0	0	0	0	3884.72	0	0	0	0	0	21.94	93.2	0	463.6	0	0	0	0	0	X
2216	浅川西条	0	0	0	0	6634.83	0	0	0	0	10.23	994.78	0	0	411.88	14.54	0	0	0	0	X
2301	大字大豆島	3176.28	3064.92	0	0	31839.55	1050.24	563.04	0	85.83	2038.21	22518.65	1870.17	3829.64	3987.95	224.07	0	0	0	0	X
2302	大字嵐間	7453.69	851.65	0	0	94696.67	5830.83	3413.76	0	646.2	0	3581.59	3435.25	23870.27	1232.13	18.19	0	0	0	0	X
2303	大豆島西沖	918.44	509.06	0	0	7847.83	340.86	930.91	0	0	117.52	439.87	332.5	108.77	28.49	6.33	0	0	0	0	X
2311	松岡一丁目	469.76	164.98	0	0	9701.46	1497.18	405.45	0	0	0	7.73	82.97	1694.51	216.15	1368.24	0	0	0	0	X
2401	大字羅島	3105.93	2074.95	0	0	100996.84	2020.11	1673.79	0	1159.66	195.53	2657.14	3135.11	2488.5	3118.92	287.48	0	0	0	0	X
2402	大字北長池	13426.07	3592.34	0	0	77665.86	3885.4	4060.43	0	887.05	163.41	15424.78	2967.58	15353.64	2699.98	38.84	0	0	0	0	X
2403	大字北尾張部	0	0	0	0	0	0	0	0	0	0	0	0	0	0	0	0	0	0	0	X

※合計面積については、各小地域の用途別延床面積（㎡）をとりまとめる。

※空き家については個人情報の観点から秘匿としている。

表4-4 C0401 建物用途別現況（延床面積小地域単位集計表）

（長野市調査（基準日：令和4年3月31日））

大字・町名	字・丁目名	業務施設	商業施設	宿泊施設	商業系用途 複合施設	住宅	共同住宅	店舗等 併用住宅	店舗等併用 共同住宅	作業所 併用住宅	官公庁施設	文教厚生施設	運輸倉庫施設	工場	農林漁業用 施設	供給処理施設	防衛施設	その他	不明	空家	
		m <sup>2</sup>	m <sup>2</sup>	m <sup>2</sup>	m <sup>2</sup>	m <sup>2</sup>	m <sup>2</sup>	m <sup>2</sup>	m <sup>2</sup>	m <sup>2</sup>	m <sup>2</sup>	m <sup>2</sup>	m <sup>2</sup>	m <sup>2</sup>	m <sup>2</sup>	m <sup>2</sup>	m <sup>2</sup>	m <sup>2</sup>	m <sup>2</sup>	m <sup>2</sup>	
2405	大字南堀	1895.65	3950.54	0	0	1864.05	606.85	141.61	0	0	0	12606.65	1266.64	2010.22	113.3	1.98	0	0	0	0	X
2406	大字北堀	0	0	0	0	1561.74	486.41	0	0	0	0	3859.53	0	0	63.52	0	0	0	0	0	X
2501	大字植田	0	1741.39	0	0	1931.23	11.1	0	0	0	0	212.74	371.96	0	110.63	289.26	0	0	0	0	X
2503	大字徳間	697.46	1266.78	0	0	41407.41	14974.78	1019.2	0	302.95	0	11579.41	482.67	2898.52	742.81	0	0	0	0	0	X
2505	大字若槻東条	110.73	1043	0	0	35293.15	1180.06	1232.49	0	81.62	262.87	5622.76	605.64	438.52	641.05	2336.82	0	0	0	0	X
2506	上野一丁目	84.48	951.78	870.44	0	41252.6	190.51	2177.88	0	323.69	12.25	5671.52	635.26	11252.47	853.62	39.9	0	0	0	0	X
2507	上野二丁目	82.81	0	0	0	7175.03	0	373.04	0	0	0	0	0	0	3.28	0	0	0	0	0	X
2508	上野三丁目	0	0	0	0	5.24	0	0	0	0	0	0	2.91	0	204.28	0	0	0	0	0	X
2509	田中	257.72	1074.17	0	0	20236.02	0	599.65	0	0	86.15	1221.56	243.95	561.81	912.4	0	0	0	0	0	X
2510	大字田子	112.87	56.49	0	0	20885.84	0	290.21	0	0	15.8	1737.74	335.37	0	791.77	32.41	0	0	0	0	X
2511	大字吉	433.46	210.47	0	0	37232.45	0	2451.74	0	0	74.5	7724.04	491.2	2893.66	4339.43	12.7	0	0	0	0	X
2512	大字若槻西条	0	0	0	0	835.99	0	0	0	0	0	0	0	0	23.58	0	0	0	0	0	X
2601	大字大町	3253.43	682.37	4166.5	0	38233.77	202.46	1193.26	0	0	168.28	14088.02	13712.97	3100.4	8184.93	17.1	0	0	0	0	X
2602	大字穂保	14184.26	6520.88	2897.29	0	33176.29	253.12	312.96	0	0	683.14	6215.64	8356.73	18779.31	913.03	2.74	0	0	0	0	X
2603	大字津野	1384.42	1237.48	0	0	12519.65	0	734.25	0	0	14.51	4598.76	1123.5	1126.56	1249.36	0	0	0	0	0	X
2604	大字赤沼	2037.72	19763.95	0	0	80527.45	343.01	588.94	0	82.5	834.1	2563.92	23840.18	14560.38	3842.61	23719.22	0	0	0	0	X
2701	大字平家	0	131.62	0	0	30339.69	44.99	469.14	0	0	24.41	963.02	992.44	361.62	838.82	1910.7	0	0	0	0	X
2702	大字小柴見	0	0	0	0	270.56	0	0	0	0	0	0	0	446.76	0	0	0	0	0	0	X
2703	大字安曇里	343.74	627.58	0	0	7110.64	0	167.29	0	0	0	3186.1	121.22	856.68	5161.18	29.75	0	0	0	0	X
2711	安曇里小市一丁目	268.7	0	0	0	363.99	0	0	0	0	0	0	0	482.45	370.2	72.03	0	0	0	0	X
2712	安曇里小市二丁目	0	0	0	0	1377.55	0	0	0	0	0	3158.27	10.49	523.63	123.27	991.16	0	0	0	0	X
2713	安曇里小市三丁目	33.72	0	0	0	1888.02	0	0	0	0	0	0	0	221.78	150.58	269.34	0	0	0	0	X
2714	安曇里小市四丁目	0	1176.15	0	0	416.77	0	0	0	0	0	0	0	205.39	249.68	55.62	0	0	0	0	X
2717	豊出南三丁目	143.57	27.59	0	0	498.35	0	0	0	0	0	1172.24	168.75	257.94	43.96	0	0	0	0	0	X
3001	篠ノ井市五明	58.32	254.38	0	0	43300.69	0	801.16	0	209.46	67.35	7275.16	999.81	1445.43	3431.65	1331.38	0	0	0	0	X
3003	篠ノ井御幣川	0	232.36	0	0	3509.83	0	0	0	0	0	0	0	1191.81	4.29	0	0	0	0	0	X

（長野市調査（基準日：令和4年3月31日））

大字・町名	字・丁目名	業務施設	商業施設	宿泊施設	商業系用途 複合施設	住宅	共同住宅	店舗等 併用住宅	店舗等併用 共同住宅	作業所 併用住宅	官公庁施設	文教厚生施設	運輸倉庫施設	工場	農林漁業用 施設	供給処理施設	防衛施設	その他	不明	空家	
		m <sup>2</sup>	m <sup>2</sup>	m <sup>2</sup>	m <sup>2</sup>	m <sup>2</sup>	m <sup>2</sup>	m <sup>2</sup>	m <sup>2</sup>	m <sup>2</sup>	m <sup>2</sup>	m <sup>2</sup>	m <sup>2</sup>	m <sup>2</sup>	m <sup>2</sup>	m <sup>2</sup>	m <sup>2</sup>	m <sup>2</sup>	m <sup>2</sup>	m <sup>2</sup>	
3004	篠ノ井横田	224.89	368.88	0	0	63391.1	0	1589.15	0	289.88	12.03	7241.54	1884.55	16418.38	2054.29	0	0	0	0	0	X
3005	篠ノ井金	315.2	1599.48	0	0	3240.92	477.76	0	0	0	0	349.64	874.91	8035.58	489.81	0	0	0	0	0	X
3006	篠ノ井塩崎	2649.33	979.82	0	0	177057.21	11200.08	6321.85	0	660.67	796.71	7805.15	6854.55	27159.8	8180.1	2888.84	0	0	0	0	X
3007	篠ノ井小松原	720.43	897.18	3137.21	0	103038.12	553.8	2283.85	0	1733.75	194.59	24357.68	2173.93	17121.18	9276.84	1119.34	0	0	0	0	X
3008	篠ノ井岡田	2586.04	311.39	0	0	94781.48	237.65	2989.62	0	1340.63	52.87	18220.65	1879.13	14384.23	10735.65	77.04	0	0	0	0	X
3009	篠ノ井二ッ柳	599.7	149.59	0	0	42277.81	676.59	1340.79	0	205.6	16.07	12715.11	2344.95	190.3	1234.62	26.33	0	0	0	0	X
3011	篠ノ井石川	3489.11	920.14	0	0	62944.7	126.83	1531.74	0	253.4	27.41	3990.93	2512.2	7919.89	8942.69	78.09	0	0	0	0	X
3013	篠ノ井小森	1201.74	2085.49	0	0	50222.26	841.77	1796.02	0	0	1464.62	12844.4	463.65	9891.69	2525.03	437.02	0	0	0	0	X
3014	篠ノ井東福寺	903.51	4559.74	0	0	92439.75	510.49	903.17	0	491.08	220.45	35228.95	7441.56	6146.16	4288.33	701.43	0	0	0	0	X
3016	篠ノ井村道	965.32	2485.83	0	0	48636.52	431.47	370.05	0	0	19.5	10861.25	1085.37	758.82	1652.01	35.68	0	0	0	0	X
3017	篠ノ井西寺尾	900.61	4189.45	0	0	15967.35	0	422.23	0	0	0	1524.17	639.23	2348.88	534.26	727.99	0	0	0	0	X
3101	松代町松代	0	0	0	0	521.3	0	0	0	0	0	0	0	175.68	0	136.53	0	0	0	0	X
3102	松代城東	0	0	0	0	0	0	0	0	0	0	0	0	0	0	0	0	0	0	0	X
3103	松代町前野	910.68	154.02	0	0	55815.51	0	2326.37	0	0	44.6	765.92	1076.88	1563.59	1605.53	0	0	0	0	0	X
3104	松代町清野	789.4	490.15	0	0	59495.15	1163.59	385.68	0	416.2	45.12	5667.55	5710.51	16104.2	4327.88	623.21	0	0	0	0	X
3105	松代町西条	409.71	177.16	0	0	44759.9	2707.12	584.66	0	416.16	6779.19	34089	2017.52	2669.38	834.22	376.08	0	0	0	0	X
3107	松代町東条	2990.48	2990.87	7255.48	0	122756.75	1130.38	2141.99	0	1972.79	235.3	22772.92	5495.02	14960.98	4525.9	241.28	0	0	0	0	X
3108	皆神台	112.59	0	0	0	31557.82	336.59	1767.27	0	283.5	0	236.53	314.91	1453.85	31.58	21.73	0	0	0	0	X
3109	松代温泉	404.16	0	0	0	39907.12	132.22	1086.16	122.5	209.94	0	1015.89	88.05	0	0	11.06	0	0	0	0	X
3110	松代町東寺尾	7097.27	2785.44	0	0	19692.59	0	572.09	0	0	70.7	658.87	4804.42	10492.11	2462.68	6512.57	0	0	0	0	X
3111	松代町東	858.42	720.77	0	0	46369.05	3967.41	1228.54	0	169.89	211.41	7277.07	1220.4	3765.8	615.51	667.29	0	0	0	0	X
3112	松代町小島田	616.12	74.44	0	0	19826.81	0	0	0	0	20.54	1427.83	989.68	356.8	531.23	24.47	0	0	0	0	X
3113	松代町牧島	141.5	0	0	0	38143.12	0	187.17	0	0	64.56	471.58	1964.06	1769.02	776.99	0	0	0	0	0	X
3114	松代町大室	748.68	1042.38	0	0	76146.4	5020.06	1519.42	0	1130.51	56.46	18786.8	3239.27	2593.6	1713.59	599.66	0	0	0	0	X
3115	松代町西寺尾	3277.18	4877.01	0	0	45007.76	173.84	676.04	0	0	17.51	7991.06	770.92	966.51	583.56	714.21	0	0	0	0	X
3201	若穂線内	2123.23	680.79	0	0	216314.74	361.86	7492.64	0	1825.53	2639.26	19882.88	9002.9	11542.82	6187.48	201.84	0	0	0	0	X

※空き家については個人情報の観点から秘匿としている。

表4-4 C0401 建物用途別現況（延床面積小地域単位集計表）

（長野市調査（基準日：令和4年3月31日））

大字・町名	字・丁目名	業務施設	商業施設	宿泊施設	商業系用途複合施設	住宅	共同住宅	店舗等併用住宅	店舗等併用共同住宅	作業所併用住宅	官公庁施設	文教厚生施設	運輸倉庫施設	工場	農林漁業用施設	供給処理施設	防衛施設	その他	不明	空家
		㎡	㎡	㎡	㎡	㎡	㎡	㎡	㎡	㎡	㎡	㎡	㎡	㎡	㎡	㎡	㎡	㎡	㎡	㎡
3202	若穂川田	61555.37	2091.14	0	0	18954.6	888.75	6146.21	0	1736.74	380.79	23640.61	6429.7	92259.32	8124.94	298.3	0	0	0	X
3203	若穂牛島	741.17	130.43	0	0	50420.52	222.16	2280.35	0	313.58	62.27	1560.79	1748.9	1871.74	2044.88	765.5	0	0	0	X
3204	若穂保科	2267.2	1234.04	0	0	169509.02	4491.92	7567.72	0	712.04	592.55	9946.24	3982.17	6706.79	4329.94	697.42	0	0	0	X
3301	川中島町今井	1065.83	1871.03	0	0	92796.15	741.1	865.91	0	0	99.69	13242.91	1054.79	4387.4	3618.6	15.15	0	0	0	X
3302	川中島町原	330	3473.59	0	0	6316.06	1034.92	461.91	0	40.62	33.12	2429.6	77.79	56070.31	208.02	0	0	0	0	X
3303	川中島町御厨	4743.46	9352.97	0	0	162296.94	10727.12	3286.12	0	587.36	134.96	13188.26	4963.27	13902.91	5998.4	77.18	0	0	0	X
3304	川中島町今里	787.73	1227.15	0	0	118610.4	7685.55	3023.81	0	1118.99	72.32	10453.83	1280.04	7493.32	5358.93	36.61	0	0	0	X
3305	川中島町上米郷	1506.16	1631.93	0	0	73947.45	2545.54	826.73	0	701.53	14.2	7520.34	749.65	13802.15	1501.7	0	0	0	0	X
3306	川中島町四ツ屋	336.21	260.95	832.4	0	37825.64	305.07	1459.62	0	836.34	1982.11	1297.63	783.88	2796.63	1159.83	13.54	0	0	0	X
3401	青木島町青木島甲	0	0	0	0	0	0	0	0	0	0	0	0	0	0	0	0	0	0	X
3402	青木島町青木島乙	0	0	0	0	122.96	0	158.47	0	0	0	63.69	220.56	0	16.83	0	0	0	0	X
3403	青木島一丁目	0	0	0	0	0	0	0	0	0	0	0	0	0	0	0	0	0	0	X
3407	丹波島三丁目	0	0	0	0	0	0	0	0	0	0	0	0	0	62.19	0	0	0	0	X
3409	青木島町磯島	6799.07	906.88	0	0	2461.1	0	0	0	0	0	8163.65	6738.37	18727.56	469.28	71.4	0	0	0	X
3410	青木島町大塚	8134.12	8377.77	0	0	61048.96	2259.47	4277.15	0	391.63	784.36	11980.38	3500.65	19178.44	723.58	0	0	0	0	X
3411	真島町真島	9770.35	4193.58	0	0	149702.05	7788.32	3661.05	0	2856.46	1290.4	29577.25	14088.14	7059.2	4340.19	17323.82	0	0	0	X
3412	真島町川合	7029.67	234.33	0	0	46762.01	0	1220.36	0	643.3	1188.58	736.62	6390.34	6559.92	1170.05	8525.17	0	38.84	0	X
3413	小島町	11180.32	9141.49	0	0	147480.32	1398.75	5427.24	0	1474.81	1078.54	27931.9	30830.28	69152.61	1447.92	277.03	0	0	0	X
3414	稲里町中水郷	4327.64	2013.02	0	0	3353.46	0	147.62	0	0	426.4	1966.54	1698.72	6185.7	31.81	0	0	0	0	X
3415	稲里町下水郷	7231.06	2148.31	0	0	52929.17	1702.36	1822.63	0	336.39	0	13504.42	1406.01	1803.17	611.86	1870.94	0	0	0	X
3417	稲里町田吹	8037.95	1269.57	0	0	116260.31	572.96	3679.72	0	2219.82	69.71	22937.95	34671.91	10864.37	2480.2	198.26	0	0	0	X
3422	下水郷一丁目	0	449.27	0	0	1001.85	0	0	0	0	0	0	0	0	0	0	0	0	0	X
3432	稲里町中央二丁目	0	0	0	0	0	0	0	0	0	0	0	16.99	0	0	0	0	0	0	X
4101	豊野町青柳	41.4	39.66	0	0	56874.03	174.13	2571.67	0	0	33.18	1236.78	925.15	1405.14	2777.6	6.93	0	0	0	X
4102	豊野町石	225.26	353.61	0	0	79269.51	0	578.02	0	19.83	14.99	10958.51	616.31	4338.36	5619.62	92.92	0	0	0	X
4103	豊野町豊野	0	0	0	0	23596.76	161.12	0	0	229.47	23.98	11878.95	74.1	3256.53	3031.17	415.13	0	0	0	X

（長野市調査（基準日：令和4年3月31日））

大字・町名	字・丁目名	業務施設	商業施設	宿泊施設	商業系用途複合施設	住宅	共同住宅	店舗等併用住宅	店舗等併用共同住宅	作業所併用住宅	官公庁施設	文教厚生施設	運輸倉庫施設	工場	農林漁業用施設	供給処理施設	防衛施設	その他	不明	空家
		㎡	㎡	㎡	㎡	㎡	㎡	㎡	㎡	㎡	㎡	㎡	㎡	㎡	㎡	㎡	㎡	㎡	㎡	㎡
4104	豊野町浅野	0	617.38	0	0	15224.71	0	0	0	0	0	941.04	412.07	1240.18	2163.85	370.99	0	0	0	X
4105	豊野町豊沢	0	1472.96	0	0	28311.1	0	16.94	0	338.25	21.42	1721.04	335.76	6341.48	1913.1	931.25	0	0	0	X
4106	豊野町大倉	570.22	1110.88	0	0	46574.45	1080.09	3368.26	0	292.34	121.61	5814.78	623.5	2532.91	5864.02	190.97	0	0	0	X
市街化調整区域小計		241282.6	147314.36	19512.67	0	4415313.21	125246.36	129828.98	839.88	31489.84	27556.66	725504.56	278828.09	680373.02	194911.33	89741.47	0	38.84	0	X
2207	門沢	598.81	335.1	5219.51	0	15421.26	0	169.99	148.41	0	0	2888.17	0	0	57.74	0	0	0	0	X
2208	中曾根	148.29	505.61	1893.97	0	2740.7	0	0	0	0	0	2992.82	890.84	416.98	106.67	124.32	0	0	0	X
2209	北郷	1581.83	3034.63	0	0	436.03	0	164.93	0	0	0	2024.57	0	0	9.82	99.38	0	0	0	X
2210	三ツ出	0	36	0	0	7.29	0	0	0	0	0	30.4	0	0	0	0	0	0	0	X
2901	大字上ヶ屋	2434.69	11178.42	31593.43	0	76986.43	0	1216.85	0	0	1341.57	4386.21	539.42	393.56	3526.52	1391.15	0	0	0	X
2902	大字広瀬	0	0	0	0	323.89	0	313.22	0	0	0	0	0	0	0	0	0	0	0	X
2907	大字富田	0	881.37	4211.73	0	19546.79	0	0	0	0	0	1164.43	473.33	0	0	0	0	0	0	X
飯綱高原都市計画区域小計		4763.62	15971.13	42918.64	0	115462.39	0	1864.99	148.41	0	1341.57	13486.6	1903.59	810.54	3700.95	1614.85	0	0	0	X
合計		1987175.97	2074693.35	358892.75	0	15424411.81	3151176.44	786509.42	274778.72	76530.83	163663.75	2119184.16	794863.6	1857613.32	226154.55	169727.86	0	38.84	0	X

※合計面積については、各小地域の用途別延床面積（㎡）をとりまとめる。

※空き家については個人情報の観点から秘匿としている。



## C0402 建物階数別現況

長野都市計画区域における建物階数は、不明を除き地上2階建てが108,442棟（50.4%）と最も多く、次いで地上1階建てが37,637棟（17.5%）となり、地上3階建て以上の建物は5,272棟あり全体の2.4%となっている。飯綱高原都市計画区域でも同様に地上2階建てが最も多く、地上3階建て以上は全体の4.3%となっている。

表4-5 C0402\_建物階数別現況（区域単位集計表）

（長野市調査（基準日：令和4年3月31日））

区域区分	地上1階	地上2階	地上3階	地上4～5階	地上6～7階	地上8～10階	地上11階～15階	地上16階以上	不明
	棟	棟	棟	棟	棟	棟	棟	棟	棟
長野都市計画区域	37,637	108,442	3,956	878	203	151	80	4	63,858
市街化区域	23,460	82,289	3,700	839	200	150	80	4	39,902
市街化調整区域	14,177	26,153	256	39	3	1	0	0	23,956
飯綱高原都市計画区域	392	761	67	2	0	0	0	0	377
非線引き用途地域	-	-	-	-	-	-	-	-	-
非線引き用途白地	-	-	-	-	-	-	-	-	-
居住誘導区域	22,111	80,449	3,565	801	196	147	78	4	38,284
都市機能誘導区域	4,743	16,258	1,642	597	158	121	74	4	10,962

※区域区分の有無により、市街化区域及び市街化調整区域、非線引き用途地域及び非線引き用途白地のうち、必要な区域を記載する。

※立地適正化計画の各区域は立地適正化計画が策定されている場合に記載する。

表4-6 C0402\_建物階数別現況（小地域単位集計表）

（長野市調査（基準日：令和4年3月31日））

大字・町名	字・丁目名	地上1階	地上2階	地上3階	地上4～5階	地上6～7階	地上8～10階	地上11階～15階	地上16階以上	不明
		棟	棟	棟	棟	棟	棟	棟	棟	棟
0102	大字西長野	128	474	29	5	1	2	0	0	327
0121	新諏訪一丁目	68	265	21	4	0	0	0	0	83
0122	新諏訪二丁目	36	157	6	0	0	0	0	0	56
0200	大字長野	204	1,246	209	19	3	3	0	0	1,174
0210	大字三輪	69	278	49	18	4	2	4	0	199
0212	大字上松	1	0	1	0	0	0	0	0	1
0213	上松一丁目	83	291	13	1	1	0	0	0	168
0214	上松二丁目	140	512	21	4	1	0	0	0	160
0215	上松三丁目	179	428	15	1	0	0	0	0	181
0216	上松四丁目	158	557	26	4	0	0	0	0	294
0217	上松五丁目	42	179	5	0	0	1	0	0	80
0221	箱清水一丁目	35	149	4	3	1	0	0	0	65
0222	箱清水二丁目	84	357	20	0	2	0	0	0	115
0223	箱清水三丁目	57	150	8	1	0	0	0	0	153
0304	東鶴賀町	23	73	22	7	3	0	1	0	31
0306	早苗町	15	49	23	7	0	0	1	0	40
0308	柳町	19	87	22	8	3	3	0	0	38
0310	居町	33	82	21	7	1	4	1	0	99

表4-6 C0402\_建物階数別現況（小地域単位集計表）

（長野市調査（基準日：令和4年3月31日））

大字・町名	字・丁目名	地上1階	地上2階	地上3階	地上4～5階	地上6～7階	地上8～10階	地上11階～15階	地上16階以上	不明
		棟	棟	棟	棟	棟	棟	棟	棟	棟
0311	大字鶴賀	430	1,485	355	175	43	31	18	3	1,241
0321	南千歳一丁目	5	12	14	21	14	7	3	0	23
0322	南千歳二丁目	7	26	17	21	2	3	3	0	14
0400	大字南長野	214	822	178	139	35	41	20	1	482
0504	大字中御所	68	150	36	21	20	5	2	0	135
0508	中御所町四丁目	3	3	4	1	0	0	0	0	3
0511	中御所一丁目	56	70	29	21	4	0	1	0	94
0512	中御所二丁目	34	182	28	3	0	0	0	0	101
0513	中御所三丁目	13	38	13	3	1	1	1	0	49
0514	中御所四丁目	88	147	18	9	2	0	0	0	130
0515	中御所五丁目	35	173	22	2	0	0	0	0	60
1002	大字若里	1	0	0	0	0	0	0	0	1
1003	大字川合新田	300	801	34	8	0	0	0	0	381
1004	大字稲葉	925	2,750	143	14	2	2	0	0	1,014
1005	大字栗田	440	1,104	118	38	12	14	5	0	888
1011	若里一丁目	71	365	44	3	1	2	0	0	266
1012	若里二丁目	52	223	48	2	0	0	0	0	117
1013	若里三丁目	64	253	29	4	0	0	0	0	127

（長野市調査（基準日：令和4年3月31日））

大字・町名	字・丁目名	地上1階	地上2階	地上3階	地上4～5階	地上6～7階	地上8～10階	地上11階～15階	地上16階以上	不明
		棟	棟	棟	棟	棟	棟	棟	棟	棟
1014	若里四丁目	45	310	37	4	0	0	0	0	141
1015	若里五丁目	24	175	17	7	1	1	1	0	103
1016	若里六丁目	38	78	8	6	3	1	1	0	44
1017	若里七丁目	37	27	6	4	0	0	0	0	36
1020	アークス	15	27	8	1	0	0	0	0	25
1101	大字高田	807	3,077	148	13	3	2	2	0	1,371
1102	北条町	30	82	8	0	0	0	0	0	32
1103	大字平林	12	50	3	1	0	0	0	0	31
1104	南高田一丁目	26	112	3	0	0	0	0	0	24
1105	南高田二丁目	28	96	5	0	0	0	0	0	47
1106	大字南長池	125	246	15	1	0	0	0	0	111
1107	大字西尾張部	194	721	35	2	0	1	0	0	321
1108	若宮一丁目	41	104	6	2	0	0	0	0	18
1109	若宮二丁目	31	92	8	0	0	0	0	0	53
1110	大字東和田	260	763	54	11	0	3	0	0	547
1111	大字西和田	6	7	2	0	0	0	0	0	2
1121	西和田一丁目	91	338	19	2	0	1	0	0	159
1122	西和田二丁目	220	253	5	6	2	0	0	0	172

表4-6 C0402\_建物階数別現況（小地域単位集計表）

（長野市調査（基準日：令和4年3月31日））

大字・町名	字・丁目名	地上1階	地上2階	地上3階	地上4～5階	地上6～7階	地上8～10階	地上11階～15階	地上16階以上	不明
		棟	棟	棟	棟	棟	棟	棟	棟	
1131	平林一丁目	64	333	12	1	0	0	0	0	137
1132	平林二丁目	58	178	11	1	0	1	0	0	80
1201	三輪一丁目	63	261	32	4	1	1	1	0	155
1202	三輪二丁目	130	433	27	5	0	0	0	0	279
1203	三輪三丁目	81	239	32	3	0	0	0	0	134
1204	三輪四丁目	65	274	28	3	1	0	0	0	123
1205	三輪五丁目	21	162	18	5	0	0	0	0	106
1206	三輪六丁目	79	448	36	17	1	1	1	0	233
1207	三輪七丁目	15	82	16	8	1	0	0	0	55
1208	三輪八丁目	194	805	46	4	1	2	0	0	421
1209	三輪九丁目	114	705	39	2	0	1	0	0	476
1210	三輪十丁目	102	398	9	1	0	0	0	0	170
1301	吉田一丁目	143	567	40	5	0	0	0	0	358
1302	吉田二丁目	176	951	53	1	0	0	1	0	533
1303	吉田三丁目	83	355	32	8	1	2	2	0	274
1304	吉田四丁目	123	555	24	1	0	1	4	0	246
1305	吉田五丁目	197	779	23	3	0	0	0	0	367
1309	桐原一丁目	87	304	17	0	1	0	0	0	181

（長野市調査（基準日：令和4年3月31日））

大字・町名	字・丁目名	地上1階	地上2階	地上3階	地上4～5階	地上6～7階	地上8～10階	地上11階～15階	地上16階以上	不明
		棟	棟	棟	棟	棟	棟	棟	棟	
1310	桐原二丁目	108	214	9	1	0	0	1	0	144
1311	中越一丁目	62	273	9	3	1	0	0	0	117
1312	中越二丁目	82	418	9	1	0	0	0	0	179
2001	大字富竹	373	1,489	27	4	0	0	0	0	745
2002	大字金箱	115	288	2	0	0	0	0	0	131
2003	大字下駒沢	170	607	5	0	0	0	0	0	211
2004	大字上駒沢	123	749	14	0	0	0	0	0	373
2005	大字三才	137	406	6	0	0	0	0	0	143
2006	大字西三才	69	336	3	0	0	0	0	0	88
2101	大字小島	181	579	8	1	0	0	0	0	285
2102	大字柳原	293	928	20	2	0	0	0	0	250
2103	大字村山	11	23	1	0	0	0	0	0	5
2201	浅川東条	0	3	0	0	0	0	0	0	3
2202	伺去	3	12	0	0	0	0	0	0	4
2215	浅川押田	55	204	0	0	0	0	0	0	96
2216	浅川西条	103	544	1	0	0	0	0	0	228
2217	浅川一丁目	26	80	1	0	0	0	0	0	21
2218	浅川二丁目	31	134	0	0	0	0	0	0	34

表4-6 C0402\_建物階数別現況（小地域単位集計表）

（長野市調査（基準日：令和4年3月31日））

大字・町名	字・丁目名	地上1階	地上2階	地上3階	地上4～5階	地上6～7階	地上8～10階	地上11階～15階	地上16階以上	不明
		棟	棟	棟	棟	棟	棟	棟	棟	
2219	浅川三丁目	21	45	0	0	0	0	0	0	14
2220	浅川四丁目	31	68	0	0	0	0	0	0	29
2221	浅川五丁目	0	28	0	0	0	0	0	0	7
2222	神楽橋	52	268	9	1	0	0	0	0	70
2223	屋敷田	65	229	0	0	0	0	0	0	75
2301	大字大豆島	603	1,597	58	7	0	0	0	0	964
2302	大字風間	188	789	13	1	1	0	0	0	246
2311	松岡一丁目	84	305	9	1	0	0	0	0	75
2312	松岡二丁目	81	252	7	1	0	0	0	0	113
2401	大字屋島	10	2	1	0	0	0	0	0	18
2402	大字北長池	124	231	15	0	0	2	2	0	164
2403	大字北尾張部	218	686	28	6	0	0	0	0	257
2404	大字石渡	208	780	18	5	0	0	0	0	310
2405	大字南堀	235	759	18	1	0	0	0	0	334
2406	大字北堀	242	824	23	0	0	0	0	0	379
2407	桜新町	100	231	6	1	1	0	0	0	78
2503	大字徳間	125	522	12	3	1	0	0	0	372
2504	大字若槻団地	292	667	5	2	0	0	0	0	265

（長野市調査（基準日：令和4年3月31日））

大字・町名	字・丁目名	地上1階	地上2階	地上3階	地上4～5階	地上6～7階	地上8～10階	地上11階～15階	地上16階以上	不明
		棟	棟	棟	棟	棟	棟	棟	棟	
2505	大字若槻東条	79	519	5	1	0	0	0	0	209
2506	上野一丁目	49	91	1	0	0	0	0	0	38
2507	上野二丁目	30	222	3	3	0	0	0	0	158
2508	上野三丁目	150	457	3	0	0	0	0	0	198
2521	稲田一丁目	124	396	12	2	0	0	0	0	243
2522	稲田二丁目	140	739	10	0	0	0	0	0	464
2523	稲田三丁目	73	468	12	0	1	0	0	0	193
2524	稲田四丁目	21	140	1	0	0	0	0	0	26
2531	徳間一丁目	84	313	6	1	0	0	0	0	110
2541	檀田一丁目	18	69	0	0	0	0	0	0	30
2542	檀田二丁目	94	357	3	1	0	0	0	0	160
2601	大字大町	17	11	0	0	0	0	0	0	20
2602	大字穂保	21	21	1	0	0	0	0	0	37
2701	大字平柴	50	169	0	0	0	0	0	0	67
2702	大字小柴見	136	413	13	1	0	0	0	0	150
2703	大字安茂里	678	2,504	54	12	7	0	0	0	1,194
2704	平柴台	30	145	1	0	0	0	0	0	34
2705	宮沖	116	351	3	1	0	0	0	0	98

表4-6 C0402\_建物階数別現況（小地域単位集計表）

（長野市調査（基準日：令和4年3月31日））

大字・町名	字・丁目名	地上1階	地上2階	地上3階	地上4～5階	地上6～7階	地上8～10階	地上11階～15階	地上16階以上	不明
		棟	棟	棟	棟	棟	棟	棟	棟	棟
2709	伊勢宮一丁目	89	331	6	2	0	0	0	0	92
2710	伊勢宮二丁目	98	301	2	0	0	0	0	0	87
2711	安茂里小市一丁目	83	414	12	2	0	0	0	0	109
2712	安茂里小市二丁目	57	330	13	0	0	0	0	0	112
2713	安茂里小市三丁目	135	337	10	0	0	0	0	0	276
2714	安茂里小市四丁目	50	154	5	0	0	0	0	0	195
2715	差出南一丁目	65	112	8	1	1	0	0	0	58
2716	差出南二丁目	65	289	13	1	0	0	0	0	55
2717	差出南三丁目	19	88	3	0	0	0	0	0	72
2718	伊勢宮三丁目	7	191	1	0	0	0	0	0	39
3001	篠ノ井布施五明	288	1,404	14	0	0	0	0	0	850
3002	篠ノ井布施高田	457	1,794	72	7	1	1	1	0	859
3003	篠ノ井御幣川	388	1,118	29	4	3	0	1	0	635
3004	篠ノ井横田	3	7	2	0	0	0	0	0	12
3005	篠ノ井会	268	775	16	4	2	0	0	0	520
3006	篠ノ井塩崎	475	1,220	7	1	0	0	0	0	494
3008	篠ノ井岡田	175	399	2	0	0	0	0	0	231
3009	篠ノ井二ツ柳	256	921	7	3	0	0	0	0	539

（長野市調査（基準日：令和4年3月31日））

大字・町名	字・丁目名	地上1階	地上2階	地上3階	地上4～5階	地上6～7階	地上8～10階	地上11階～15階	地上16階以上	不明
		棟	棟	棟	棟	棟	棟	棟	棟	棟
3012	みこと川	32	97	1	0	0	0	0	0	139
3013	篠ノ井小森	47	161	3	0	0	0	0	0	84
3014	篠ノ井東福寺	76	134	2	0	0	0	0	0	228
3015	東犀南	81	262	2	0	0	0	0	0	103
3016	篠ノ井杵淵	42	390	1	0	0	0	0	0	30
3017	篠ノ井西寺尾	42	200	0	0	0	0	0	0	64
3020	合戦場一丁目	17	115	2	0	0	0	0	0	67
3021	合戦場二丁目	29	108	4	1	0	0	0	0	71
3022	合戦場三丁目	36	60	2	0	0	0	0	0	48
3023	神明	32	174	3	0	0	0	0	0	65
3101	松代町松代	839	1,873	56	1	0	0	0	0	1,370
3102	松代町城東	13	114	0	0	0	0	0	0	81
3104	松代町清野	24	97	1	0	0	0	0	0	66
3105	松代町西条	158	309	1	0	0	0	0	0	238
3107	松代町東条	197	354	0	0	0	0	0	0	278
3110	松代町東寺尾	76	189	1	0	0	0	0	0	179
3115	松代町西寺尾	26	18	1	0	0	0	1	0	49
3116	松代町城北	19	88	0	0	0	0	0	0	68

表4-6 C0402\_建物階数別現況（小地域単位集計表）

（長野市調査（基準日：令和4年3月31日））

大字・町名	字・丁目名	地上1階	地上2階	地上3階	地上4～5階	地上6～7階	地上8～10階	地上11階～15階	地上16階以上	不明
		棟	棟	棟	棟	棟	棟	棟	棟	
3201	若穂綿内	427	1,101	18	0	1	0	0	0	471
3301	川中島町今井	146	753	17	0	1	0	0	0	257
3302	川中島町原	399	1,440	23	3	0	1	0	0	485
3303	川中島町御厨1	181	575	5	1	0	0	0	0	217
3303	川中島町御厨2	17	12	1	0	0	0	0	0	32
3304	川中島町今里	16	84	0	0	0	0	0	0	20
3305	川中島町上氷鉋	190	972	14	0	0	0	0	0	245
3306	川中島町四ツ屋	234	1,055	15	0	0	0	0	0	293
3307	里島	23	91	1	0	0	0	0	0	39
3308	金井田	39	119	10	1	0	0	0	0	45
3309	三本柳西一丁目	8	81	1	0	0	0	0	0	15
3310	三本柳西二丁目	10	65	11	0	0	0	0	0	14
3311	三本柳西三丁目	16	121	1	0	0	0	0	0	6
3312	川中島町今井原	4	19	3	7	4	2	0	0	72
3401	青木島町青木島甲	0	0	0	0	0	0	0	0	0
3402	青木島町青木島乙	128	598	19	0	0	1	0	0	129
3403	青木島一丁目	121	337	38	5	0	1	0	0	120
3404	青木島二丁目	3	10	1	0	0	0	0	0	5

（長野市調査（基準日：令和4年3月31日））

大字・町名	字・丁目名	地上1階	地上2階	地上3階	地上4～5階	地上6～7階	地上8～10階	地上11階～15階	地上16階以上	不明
		棟	棟	棟	棟	棟	棟	棟	棟	
3405	丹波島一丁目	116	404	6	0	0	0	0	0	80
3406	丹波島二丁目	109	304	6	0	0	0	0	0	57
3407	丹波島三丁目	37	316	4	0	0	0	0	0	38
3409	青木島町綱島	194	937	6	0	0	0	0	0	312
3410	青木島町大塚	283	1,468	32	3	0	0	0	0	357
3411	真島町真島	0	0	0	0	0	0	0	0	0
3412	真島町川合	2	0	0	0	0	0	0	0	1
3413	小島田町	0	0	0	0	0	0	0	0	0
3414	稲里町中氷鉋	236	1,052	18	3	0	0	0	0	215
3415	稲里町下氷鉋	95	174	8	5	2	0	0	0	94
3416	稲里一丁目	75	415	9	2	0	0	0	0	58
3417	稲里町田牧	25	111	3	0	0	0	0	0	33
3418	大橋南一丁目	14	13	1	0	0	0	0	0	19
3419	大橋南二丁目	14	16	3	0	0	0	0	0	9
3420	青木島三丁目	33	49	10	0	0	0	0	0	15
3421	青木島四丁目	13	8	3	1	0	0	0	0	13
3422	下水鉋一丁目	36	81	9	0	0	0	0	0	22
3423	市場	43	50	2	1	0	0	0	0	71

表4-6 C0402\_建物階数別現況（小地域単位集計表）

（長野市調査（基準日：令和4年3月31日））

大字・町名	字・丁目名	地上1階	地上2階	地上3階	地上4～5階	地上6～7階	地上8～10階	地上11階～15階	地上16階以上	不明
		棟	棟	棟	棟	棟	棟	棟	棟	
3424	広田	62	173	4	1	0	1	0	0	88
3425	三本柳東一丁目	12	177	4	0	0	0	0	0	17
3426	三本柳東二丁目	6	53	6	1	0	0	0	0	22
3427	三本柳東三丁目	24	78	3	0	0	0	0	0	17
3431	福里町中央一丁目	53	174	10	0	0	1	0	0	30
3432	福里町中央二丁目	52	189	6	0	0	0	0	0	42
3433	福里町中央三丁目	68	338	20	4	0	1	0	0	78
3434	福里町中央四丁目	50	64	12	1	1	0	1	0	23
4102	豊野町石	11	73	4	0	0	0	0	0	42
4103	豊野町豊野	279	1,247	28	3	0	0	0	0	570
4104	豊野町浅野	192	333	9	1	0	0	0	0	263
4105	豊野町蟹沢	61	341	2	0	0	0	0	0	173
4106	豊野町大倉	3	10	0	0	0	0	0	0	4
市街化区域小計		23,460	82,289	3,700	839	200	150	80	4	39,902
0101	大字茂音	22	49	1	0	0	0	0	0	26
0102	大字西長野	18	19	0	0	0	0	0	0	42
0200	大字長野	5	13	2	0	0	0	0	0	15
0212	大字上松	1	4	0	0	0	0	0	0	29

（長野市調査（基準日：令和4年3月31日））

大字・町名	字・丁目名	地上1階	地上2階	地上3階	地上4～5階	地上6～7階	地上8～10階	地上11階～15階	地上16階以上	不明
		棟	棟	棟	棟	棟	棟	棟	棟	
0215	上松三丁目	5	4	2	0	0	0	0	0	8
0216	上松四丁目	3	0	0	0	0	0	0	0	0
0217	上松五丁目	10	23	1	0	0	0	0	0	57
0223	箱清水三丁目	0	0	0	0	0	0	0	0	0
0400	大字南長野	0	0	0	0	0	0	0	0	0
0504	大字中御所	0	0	1	0	0	0	0	0	0
0511	中御所一丁目	0	0	0	0	0	0	0	0	0
0513	中御所三丁目	0	0	0	0	0	0	0	0	0
0514	中御所四丁目	0	0	0	0	0	0	0	0	0
0515	中御所五丁目	0	0	0	0	0	0	0	0	0
1003	大字川合新田	0	0	0	0	0	0	0	0	4
1004	大字稲葉	0	0	0	0	0	0	0	0	0
1015	若里五丁目	0	0	0	0	0	0	0	0	0
1101	大字高田	92	331	2	0	0	0	0	0	208
1106	大字南長池	100	282	3	1	0	0	0	0	158
1107	大字西尾張部	10	39	0	0	0	0	0	0	15
1210	三輪十丁目	0	0	0	0	0	0	0	0	0
2001	大字富竹	61	136	1	0	1	0	0	0	254

表4-6 C0402\_建物階数別現況（小地域単位集計表）

（長野市調査（基準日：令和4年3月31日））

大字・町名	字・丁目名	地上1階	地上2階	地上3階	地上4～5階	地上6～7階	地上8～10階	地上11階～15階	地上16階以上	不明
		棟	棟	棟	棟	棟	棟	棟	棟	
2002	大字金箱	33	28	3	0	0	0	0	0	88
2003	大字下駒沢	7	2	0	0	0	0	0	0	23
2004	大字上駒沢	12	32	0	0	0	0	0	0	65
2005	大字三才	28	59	1	1	0	0	0	0	75
2006	西三才	0	0	0	0	0	0	0	0	0
2101	大字小島	35	198	0	0	0	0	0	0	78
2102	大字柳原	85	148	1	3	0	0	0	0	163
2103	大字村山	83	206	0	0	0	0	0	0	138
2201	浅川東条	75	167	2	0	0	0	0	0	160
2202	洞去	62	160	3	0	0	0	0	0	103
2203	真光寺	17	24	0	0	0	0	0	0	37
2204	浅川清水	5	0	0	0	0	0	0	0	1
2205	浅川一ノ瀬	0	0	0	0	0	0	0	0	2
2206	浅川畑山	0	0	0	0	0	0	0	0	2
2212	坂中	5	3	0	0	0	0	0	0	9
2213	浅川西平	35	43	1	0	0	0	0	0	24
2214	浅川福岡	17	29	0	0	0	0	0	0	27
2215	浅川押田	17	22	1	0	0	0	0	0	16

（長野市調査（基準日：令和4年3月31日））

大字・町名	字・丁目名	地上1階	地上2階	地上3階	地上4～5階	地上6～7階	地上8～10階	地上11階～15階	地上16階以上	不明
		棟	棟	棟	棟	棟	棟	棟	棟	
2216	浅川西条	19	39	0	0	0	0	0	0	40
2301	大字大豆島	114	192	1	0	0	0	0	0	342
2302	大字風間	224	579	7	2	0	0	0	0	445
2303	大豆島西沖	22	65	0	0	0	0	0	0	56
2311	松岡一丁目	28	68	1	0	0	0	0	0	58
2401	大字屋島	271	580	2	0	0	0	0	0	347
2402	大字北長池	271	506	11	1	0	0	0	0	341
2403	大字北尾張部	0	0	0	0	0	0	0	0	0
2405	大字南堀	12	16	0	3	0	0	0	0	34
2406	大字北堀	2	13	0	0	0	0	0	0	18
2501	大字檀田	11	10	0	0	0	0	0	0	26
2503	大字徳間	84	273	6	6	0	0	0	0	281
2505	大字若槻東条	108	224	1	0	0	0	0	0	179
2506	上野一丁目	108	266	3	1	0	0	0	0	222
2507	上野二丁目	17	48	0	0	0	0	0	0	17
2508	上野三丁目	1	0	0	0	0	0	0	0	7
2509	田中	62	125	1	0	0	0	0	0	157
2510	大字田子	46	130	1	0	0	0	0	0	97



表4-6 C0402\_建物階数別現況（小地域単位集計表）

（長野市調査（基準日：令和4年3月31日））

大字・町名	字・丁目名	地上1階	地上2階	地上3階	地上4～5階	地上6～7階	地上8～10階	地上11階～15階	地上16階以上	不明
		棟	棟	棟	棟	棟	棟	棟	棟	棟
2511	大字吉	102	206	4	0	0	0	0	0	256
2512	大字若槻西条	1	4	0	0	0	0	0	0	8
2601	大字大町	113	211	2	0	0	0	0	0	318
2602	大字穂保	192	199	0	1	0	0	0	0	253
2603	大字津野	72	73	2	0	0	0	0	0	119
2604	大字赤沼	285	467	5	1	0	0	0	0	335
2701	大字平柴	93	175	2	0	0	0	0	0	150
2702	大字小柴見	3	2	0	0	0	0	0	0	14
2703	大字安茂里	25	42	1	0	0	0	0	0	201
2711	安茂里小市一丁目	6	3	0	0	0	0	0	0	15
2712	安茂里小市二丁目	3	7	0	0	0	0	0	0	39
2713	安茂里小市三丁目	4	13	0	0	0	0	0	0	33
2714	安茂里小市四丁目	5	3	0	0	0	0	0	0	7
2717	差出南三丁目	2	4	0	0	0	0	0	0	18
3001	篠ノ井布施五明	162	251	1	0	0	0	0	0	291
3003	篠ノ井御幣川	5	24	0	0	0	0	0	0	33
3004	篠ノ井横田	205	349	3	0	0	0	0	0	354
3005	篠ノ井会	28	28	0	0	0	0	0	0	87

（長野市調査（基準日：令和4年3月31日））

大字・町名	字・丁目名	地上1階	地上2階	地上3階	地上4～5階	地上6～7階	地上8～10階	地上11階～15階	地上16階以上	不明
		棟	棟	棟	棟	棟	棟	棟	棟	棟
3006	篠ノ井塩崎	751	1,044	8	1	0	0	0	0	823
3007	篠ノ井小松原	375	552	9	0	0	0	0	0	556
3008	篠ノ井岡田	343	552	2	0	0	0	0	0	650
3009	篠ノ井二ッ柳	160	246	5	0	0	0	0	0	222
3011	篠ノ井石川	286	414	6	0	0	0	0	0	380
3013	篠ノ井小森	159	306	2	0	0	0	0	0	266
3014	篠ノ井東福寺	381	504	3	0	0	0	0	0	497
3016	篠ノ井杵淵	161	285	0	0	0	0	0	0	192
3017	篠ノ井西寺尾	80	83	2	0	0	0	0	0	91
3101	松代町松代	3	3	0	0	0	0	0	0	9
3102	松代城東	0	0	0	0	0	0	0	0	0
3103	松代町岩野	172	322	0	0	0	0	0	0	260
3104	松代町清野	259	333	3	1	0	0	0	0	589
3105	松代町西条	200	243	3	2	0	0	0	0	528
3107	松代町東条	512	675	9	0	0	0	0	0	935
3108	皆神台	67	223	3	0	0	0	0	0	198
3109	松代温泉	32	304	2	0	0	0	0	0	253
3110	松代町東寺尾	112	111	1	0	0	0	0	0	397

表4-6 C0402\_建物階数別現況（小地域単位集計表）

（長野市調査（基準日：令和4年3月31日））

大字・町名	字・丁目名	地上1階	地上2階	地上3階	地上4～5階	地上6～7階	地上8～10階	地上11階～15階	地上16階以上	不明
		棟	棟	棟	棟	棟	棟	棟	棟	棟
3111	松代町柴	163	280	4	0	0	0	0	0	407
3112	松代町小島田	58	107	2	0	0	0	0	0	93
3113	松代町牧島	141	211	1	0	0	0	0	0	167
3114	松代町大室	189	465	7	2	0	0	0	0	505
3115	松代町西寺尾	115	237	2	0	0	0	0	0	237
3201	若穂綿内	666	1,251	7	0	0	0	0	0	952
3202	若穂川田	617	1,132	14	2	1	1	0	0	901
3203	若穂牛島	148	303	2	0	0	0	0	0	237
3204	若穂保科	494	962	5	0	0	0	0	0	705
3301	川中島町今井	266	513	4	0	0	0	0	0	396
3302	川中島町原	62	57	2	0	0	0	0	0	56
3303	川中島町御厨	439	1,033	6	0	0	0	0	0	640
3304	川中島町今里	345	672	7	0	0	0	0	0	578
3305	川中島町上水飽	225	460	3	0	0	0	0	0	281
3306	川中島町四ツ屋	110	203	2	0	0	0	0	0	204
3401	青木島町青木島甲	0	0	0	0	0	0	0	0	0
3402	青木島町青木島乙	1	0	0	0	0	0	0	0	13
3403	青木島一丁目	0	0	0	0	0	0	0	0	0

（長野市調査（基準日：令和4年3月31日））

大字・町名	字・丁目名	地上1階	地上2階	地上3階	地上4～5階	地上6～7階	地上8～10階	地上11階～15階	地上16階以上	不明
		棟	棟	棟	棟	棟	棟	棟	棟	棟
3407	丹波島三丁目	0	0	0	0	0	0	0	0	4
3409	青木島町綱島	29	16	1	1	0	0	0	0	75
3410	青木島町大塚	220	388	10	0	0	0	0	0	293
3411	真島町真島	509	836	5	4	0	0	0	0	661
3412	真島町川合	182	252	2	1	0	0	0	0	214
3413	小島田町	518	922	13	4	1	0	0	0	468
3414	稲里町中水飽	24	31	4	0	0	0	0	0	27
3415	稲里町下水飽	149	333	2	1	0	0	0	0	249
3417	稲里町田牧	313	737	6	0	0	0	0	0	430
3422	下水飽一丁目	4	5	0	0	0	0	0	0	5
3432	稲里町中央二丁目	0	0	0	0	0	0	0	0	1
4101	豊野町南郷	146	320	3	0	0	0	0	0	231
4102	豊野町石	160	417	3	0	0	0	0	0	305
4103	豊野町豊野	52	122	0	0	0	0	0	0	249
4104	豊野町浅野	32	77	0	0	0	0	0	0	136
4105	豊野町蟹沢	70	143	0	0	0	0	0	0	130
4106	豊野町大倉	128	252	2	0	0	0	0	0	235
市街化調整区域小計		14,177	26,153	256	39	3	1	0	0	23,956

表4-6 C0402\_建物階数別現況（小地域単位集計表）

（長野市調査（基準日：令和4年3月31日））

大字・町名	字・丁目名	地上1階	地上2階	地上3階	地上4～5階	地上6～7階	地上8～10階	地上11階～15階	地上16階以上	不明
		棟	棟	棟	棟	棟	棟	棟	棟	棟
2207	門沢	31	100	12	0	0	0	0	0	34
2208	中曾根	12	25	0	0	0	0	0	0	57
2209	北郷	14	5	0	0	0	0	0	0	8
2210	三ツ出	2	0	0	0	0	0	0	0	1
2901	大字上ヶ屋	283	499	40	2	0	0	0	0	246
2902	大字広瀬	2	1	1	0	0	0	0	0	3
2907	大字富田	48	131	14	0	0	0	0	0	28
飯綱高原都市計画区域小計		392	761	67	2	0	0	0	0	377
合計		38,029	109,203	4,023	880	203	151	80	4	64,235

C0402 建物構造別現況

長野都市計画区域における建物構造は、不明を除き木造が111,739棟（51.9%）と最も多く、次いで非木造が34,771棟（16.2%）となり、鉄筋コンクリート造は2,566棟（1.2%）となっている。

飯綱高原都市計画区域でも同様に木造が1,067棟（66.7%）と最も多く、木造以外は147棟（9.2%）となっている。

表4-7 C0402 建物構造別現況（区域単位集計表）

（長野市調査（基準日：令和4年3月31日））

区域区分	木造	非木造	鉄筋コンクリート造	不明
	棟	棟	棟	棟
長野都市計画区域	111,739	34,771	2,566	66,133
市街化区域	81,675	25,085	2,289	41,575
市街化調整区域	30,064	9,686	277	24,558
飯綱高原都市計画区域	1,067	111	36	385
非線引き用途地域	-	-	-	-
非線引き用途白地	-	-	-	-
居住誘導区域	80,382	23,301	2,211	39,741
都市機能誘導区域	16,757	5,457	1,033	11,312

※区域区分の有無により、市街化区域及び市街化調整区域、非線引き用途地域及び非線引き用途白地のうち、必要な区域を記載する。

※立地適正化計画の各区域は立地適正化計画が策定されている場合に記載する。

表4-8 C0402 建物構造別現況（小地域単位集計表）

（長野市調査（基準日：令和4年3月31日））

大字・町名	字・丁目名	木造	非木造	鉄筋コンクリート造	不明
		棟	棟	棟	棟
0102	大字西長野	526	83	28	329
0121	新諏訪一丁目	297	48	12	84
0122	新諏訪二丁目	179	19	6	51
0200	大字長野	1,343	288	58	1,169
0210	大字三輪	280	116	33	194
0212	大字上松	2	0	1	0
0213	上松一丁目	305	81	11	160
0214	上松二丁目	584	89	36	129
0215	上松三丁目	528	73	31	172
0216	上松四丁目	614	141	7	277
0217	上松五丁目	193	26	4	84
0221	箱清水一丁目	160	27	8	62
0222	箱清水二丁目	387	62	10	119
0223	箱清水三丁目	188	23	6	152

（長野市調査（基準日：令和4年3月31日））

大字・町名	字・丁目名	木造	非木造	鉄筋コンクリート造	不明
		棟	棟	棟	棟
0304	東鶴賀町	69	39	12	40
0306	早苗町	43	39	7	46
0308	柳町	70	47	18	45
0310	居町	90	44	20	94
0311	大字鶴賀	1,545	705	208	1,323
0321	南千歳一丁目	7	38	23	31
0322	南千歳二丁目	23	41	11	18
0400	大字南長野	871	367	198	496
0504	大字中御所	175	75	42	145
0508	中御所町四丁目	2	7	2	3
0511	中御所一丁目	68	76	32	99
0512	中御所二丁目	168	63	11	106
0513	中御所三丁目	27	30	7	55
0514	中御所四丁目	141	107	13	133

表4-8 C0402 建物構造別現況（小地域単位集計表）

（長野市調査（基準日：令和4年3月31日））

大字・町名	字・丁目名	木造	非木造	鉄筋コンクリート造	不明
		棟	棟	棟	棟
0515	中御所五丁目	140	66	10	76
1002	大字若里	0	1	0	1
1003	大字川合新田	762	356	8	398
1004	大字稲葉	2,732	970	58	1,090
1005	大字栗田	1,155	427	103	934
1011	若里一丁目	324	124	27	277
1012	若里二丁目	226	93	6	117
1013	若里三丁目	268	78	6	125
1014	若里四丁目	250	128	8	151
1015	若里五丁目	157	50	16	106
1016	若里六丁目	63	53	14	49
1017	若里七丁目	11	52	3	44
1020	アークス	0	44	0	32
1101	大字高田	2,878	1,053	53	1,439

（長野市調査（基準日：令和4年3月31日））

大字・町名	字・丁目名	木造	非木造	鉄筋コンクリート造	不明
		棟	棟	棟	棟
1102	北条町	84	34	3	31
1103	大字平林	33	27	3	34
1104	南高田一丁目	96	40	1	28
1105	南高田二丁目	80	42	2	52
1106	大字南長池	212	150	2	134
1107	大字西尾張部	620	290	10	354
1108	若宮一丁目	108	38	2	23
1109	若宮二丁目	80	42	3	59
1110	大字東和田	715	345	17	561
1111	大字西和田	2	8	0	7
1121	西和田一丁目	259	174	12	165
1122	西和田二丁目	275	183	14	186
1131	平林一丁目	299	104	4	140
1132	平林二丁目	165	75	3	86

表4-8 C0402 建物構造別現況（小地域単位集計表）

（長野市調査（基準日：令和4年3月31日））

大字・町名	字・丁目名	木造	非木造	鉄筋コンクリート造	不明
		棟	棟	棟	棟
1201	三輪一丁目	241	99	19	159
1202	三輪二丁目	442	139	16	277
1203	三輪三丁目	249	79	21	140
1204	三輪四丁目	300	57	15	122
1205	三輪五丁目	140	55	10	107
1206	三輪六丁目	464	97	28	227
1207	三輪七丁目	87	26	7	57
1208	三輪八丁目	867	171	16	419
1209	三輪九丁目	713	125	12	487
1210	三輪十丁目	429	71	6	174
1301	吉田一丁目	574	166	14	359
1302	吉田二丁目	976	181	21	537
1303	吉田三丁目	370	92	13	282
1304	吉田四丁目	547	140	15	252

（長野市調査（基準日：令和4年3月31日））

大字・町名	字・丁目名	木造	非木造	鉄筋コンクリート造	不明
		棟	棟	棟	棟
1305	吉田五丁目	772	211	10	376
1309	桐原一丁目	316	82	10	182
1310	桐原二丁目	254	70	5	148
1311	中越一丁目	246	93	2	124
1312	中越二丁目	394	99	7	189
2001	大字富竹	1,447	410	11	770
2002	大字金箱	329	72	0	135
2003	大字下駒沢	621	151	3	218
2004	大字上駒沢	711	158	6	384
2005	大字三才	432	114	3	143
2006	大字西三才	314	65	21	96
2101	大字小島	588	163	7	296
2102	大字柳原	923	292	16	262
2103	大字村山	10	22	1	7

表4-8 C0402 建物構造別現況（小地域単位集計表）

（長野市調査（基準日：令和4年3月31日））

大字・町名	字・丁目名	木造	非木造	鉄筋コンクリート造	不明
		棟	棟	棟	棟
2201	浅川東条	3	0	0	3
2202	伺去	15	0	0	4
2215	浅川押田	221	35	1	98
2216	浅川西条	494	137	16	229
2217	浅川一丁目	89	17	1	21
2218	浅川二丁目	130	32	2	35
2219	浅川三丁目	59	5	1	15
2220	浅川四丁目	85	14	0	29
2221	浅川五丁目	28	0	0	7
2222	神楽橋	256	59	13	72
2223	屋敷田	248	43	1	77
2301	大字大豆島	1,601	589	17	1,022
2302	大字風間	763	214	4	257
2311	松岡一丁目	309	81	1	83

（長野市調査（基準日：令和4年3月31日））

大字・町名	字・丁目名	木造	非木造	鉄筋コンクリート造	不明
		棟	棟	棟	棟
2312	松岡二丁目	184	138	4	128
2401	大字屋島	0	10	2	19
2402	大字北長池	198	149	3	188
2403	大字北尾張部	684	222	10	279
2404	大字石渡	788	186	21	326
2405	大字南堀	800	199	9	339
2406	大字北堀	917	157	6	388
2407	桜新町	279	54	4	80
2503	大字徳間	505	126	24	380
2504	大字若槻団地	804	135	23	269
2505	大字若槻東条	454	139	5	215
2506	上野一丁目	120	19	1	39
2507	上野二丁目	180	71	7	158
2508	上野三丁目	550	55	4	199

表4-8 C0402 建物構造別現況（小地域単位集計表）

（長野市調査（基準日：令和4年3月31日））

大字・町名	字・丁目名	木造	非木造	鉄筋コンクリート造	不明
		棟	棟	棟	棟
2521	稲田一丁目	390	127	6	254
2522	稲田二丁目	692	167	15	479
2523	稲田三丁目	368	165	11	203
2524	稲田四丁目	126	29	5	28
2531	徳間一丁目	308	86	3	117
2541	檀田一丁目	69	16	0	32
2542	檀田二丁目	325	122	0	168
2601	大字大町	4	22	0	22
2602	大字穂保	6	31	0	43
2701	大字平柴	201	13	3	69
2702	大字小柴見	453	82	22	156
2703	大字安茂里	2,552	607	59	1,231
2704	平柴台	165	7	3	35
2705	宮沖	335	126	5	103

（長野市調査（基準日：令和4年3月31日））

大字・町名	字・丁目名	木造	非木造	鉄筋コンクリート造	不明
		棟	棟	棟	棟
2709	伊勢宮一丁目	352	69	6	93
2710	伊勢宮二丁目	301	94	5	88
2711	安茂里小市一丁目	370	135	5	110
2712	安茂里小市二丁目	316	72	6	118
2713	安茂里小市三丁目	387	80	13	278
2714	安茂里小市四丁目	170	38	2	194
2715	差出南一丁目	119	61	4	61
2716	差出南二丁目	252	98	7	66
2717	差出南三丁目	80	24	4	74
2718	伊勢宮三丁目	130	66	1	41
3001	篠ノ井布施五明	1,352	325	8	871
3002	篠ノ井布施高田	1,685	575	36	896
3003	篠ノ井御幣川	1,101	387	15	675
3004	篠ノ井横田	7	4	0	13



表4-8 C0402 建物構造別現況（小地域単位集計表）

（長野市調査（基準日：令和4年3月31日））

大字・町名	字・丁目名	木造	非木造	鉄筋コンクリート造	不明
		棟	棟	棟	棟
3005	篠ノ井会	752	279	12	542
3006	篠ノ井塩崎	1,259	425	5	508
3008	篠ノ井岡田	417	147	3	240
3009	篠ノ井ニッ柳	904	253	14	555
3012	みこと川	113	15	1	140
3013	篠ノ井小森	156	50	2	87
3014	篠ノ井東福寺	140	64	1	235
3015	東厚南	287	55	3	103
3016	篠ノ井杵淵	356	67	1	39
3017	篠ノ井西寺尾	184	52	0	70
3020	合戦場一丁目	90	39	3	69
3021	合戦場二丁目	85	53	0	75
3022	合戦場三丁目	50	45	0	51
3023	神明	154	45	4	71

（長野市調査（基準日：令和4年3月31日））

大字・町名	字・丁目名	木造	非木造	鉄筋コンクリート造	不明
		棟	棟	棟	棟
3101	松代町松代	2,300	416	17	1,406
3102	松代町城東	111	16	0	81
3104	松代町清野	107	11	0	70
3105	松代町西条	392	67	4	243
3107	松代町東条	444	93	5	287
3110	松代町東寺尾	204	55	1	185
3115	松代町西寺尾	15	25	2	53
3116	松代町城北	88	18	1	68
3201	若穂綿内	1,128	366	14	510
3301	川中島町今井	660	232	7	275
3302	川中島町原	1,406	413	18	514
3303	川中島町御厨1	576	170	5	228
3303	川中島町御厨2	14	12	3	33
3304	川中島町今里	83	16	0	21

表4-8 C0402 建物構造別現況（小地域単位集計表）

（長野市調査（基準日：令和4年3月31日））

大字・町名	字・丁目名	木造	非木造	鉄筋コンクリート造	不明
		棟	棟	棟	棟
3305	川中島町上水鉋	903	258	6	254
3306	川中島町四ツ屋	1,023	249	12	313
3307	里島	79	31	0	44
3308	金井田	100	66	2	46
3309	三本柳西一丁目	52	32	0	21
3310	三本柳西二丁目	40	39	5	16
3311	三本柳西三丁目	85	51	2	6
3312	川中島町今井原	17	6	13	75
3401	青木島町青木島甲	0	0	0	0
3402	青木島町青木島乙	564	159	8	144
3403	青木島一丁目	357	115	16	134
3404	青木島二丁目	7	6	0	6
3405	丹波島一丁目	391	125	4	86
3406	丹波島二丁目	335	73	4	64

（長野市調査（基準日：令和4年3月31日））

大字・町名	字・丁目名	木造	非木造	鉄筋コンクリート造	不明
		棟	棟	棟	棟
3407	丹波島三丁目	270	75	5	45
3409	青木島町綱島	856	254	6	333
3410	青木島町大塚	1,445	303	11	384
3411	真島町真島	0	0	0	0
3412	真島町川合	0	2	0	1
3413	小島田町	0	0	0	0
3414	稲里町中水鉋	877	373	8	266
3415	稲里町下水鉋	169	102	9	98
3416	稲里一丁目	362	116	7	74
3417	稲里町田牧	105	31	2	34
3418	大橋南一丁目	0	25	0	22
3419	大橋南二丁目	9	22	1	10
3420	青木島三丁目	52	28	5	22
3421	青木島四丁目	0	19	4	15

表4-8 C0402 建物構造別現況（小地域単位集計表）

（長野市調査（基準日：令和4年3月31日））

大字・町名	字・丁目名	木造	非木造	鉄筋コンクリート造	不明
		棟	棟	棟	棟
3422	下水鉋一丁目	73	44	0	31
3423	市場	5	85	3	74
3424	広田	138	94	1	96
3425	三本柳東一丁目	124	63	1	22
3426	三本柳東二丁目	39	21	0	28
3427	三本柳東三丁目	75	27	0	20
3431	稲里町中央一丁目	144	85	5	34
3432	稲里町中央二丁目	172	68	2	47
3433	稲里町中央三丁目	292	125	7	85
3434	稲里町中央四丁目	34	82	6	30
4102	豊野町石	70	14	4	42
4103	豊野町豊野	1,233	278	16	600
4104	豊野町浅野	353	154	3	288
4105	豊野町蟹沢	324	69	3	181

（長野市調査（基準日：令和4年3月31日））

大字・町名	字・丁目名	木造	非木造	鉄筋コンクリート造	不明
		棟	棟	棟	棟
4106	豊野町大倉	11	2	0	4
市街化区域小計		81,675	25,085	2,289	41,575
0101	大字茂菅	55	15	2	26
0102	大字西長野	29	6	2	42
0200	大字長野	18	1	1	15
0212	大字上松	5	1	0	28
0215	上松三丁目	7	4	0	8
0216	上松四丁目	0	2	0	1
0217	上松五丁目	31	3	1	56
0223	箱清水三丁目	0	0	0	0
0400	大字南長野	0	0	0	0
0504	大字中御所	0	0	1	0
0511	中御所一丁目	0	0	0	0
0513	中御所三丁目	0	0	0	0

表4-8 C0402 建物構造別現況（小地域単位集計表）

（長野市調査（基準日：令和4年3月31日））

大字・町名	字・丁目名	木造	非木造	鉄筋コンクリート造	不明
		棟	棟	棟	棟
0514	中御所四丁目	0	0	0	0
0515	中御所五丁目	0	0	0	0
1003	大字川合新田	0	0	0	4
1004	大字稲葉	0	0	0	0
1015	若里五丁目	0	0	0	0
1101	大字高田	335	86	5	207
1106	大字南長池	301	82	2	159
1107	大字西尾張部	37	12	0	15
1210	三輪十丁目	0	0	0	0
2001	大字富竹	124	69	5	255
2002	大字金箱	44	18	1	89
2003	大字下駒沢	4	5	0	23
2004	大字上駒沢	28	14	1	66
2005	大字三才	57	29	1	77

（長野市調査（基準日：令和4年3月31日））

大字・町名	字・丁目名	木造	非木造	鉄筋コンクリート造	不明
		棟	棟	棟	棟
2006	西三才	0	0	0	0
2101	大字小島	189	40	1	81
2102	大字柳原	168	55	4	173
2103	大字村山	193	91	2	141
2201	浅川東条	196	41	8	159
2202	伺去	188	32	4	104
2203	真光寺	36	4	0	38
2204	浅川清水	2	3	0	1
2205	浅川一ノ瀬	0	0	0	2
2206	浅川畑山	0	0	0	2
2212	坂中	7	1	0	9
2213	浅川西平	61	16	1	25
2214	浅川福岡	37	8	0	28
2215	浅川押田	33	6	1	16

表4-8 C0402 建物構造別現況（小地域単位集計表）

（長野市調査（基準日：令和4年3月31日））

大字・町名	字・丁目名	木造	非木造	鉄筋コンクリート造	不明
		棟	棟	棟	棟
2216	浅川西条	47	11	0	40
2301	大字大豆島	201	94	3	351
2302	大字風間	592	213	2	450
2303	大豆島西沖	60	24	0	59
2311	松岡一丁目	68	26	1	60
2401	大字屋島	612	225	3	360
2402	大字北長池	578	191	8	353
2403	大字北尾張部	0	0	0	0
2405	大字南堀	15	10	4	36
2406	大字北堀	12	3	0	18
2501	大字檀田	13	6	1	27
2503	大字徳間	286	58	20	286
2505	大字若槻東条	268	60	4	180
2506	上野一丁目	287	80	5	228

（長野市調査（基準日：令和4年3月31日））

大字・町名	字・丁目名	木造	非木造	鉄筋コンクリート造	不明
		棟	棟	棟	棟
2507	上野二丁目	53	12	0	17
2508	上野三丁目	1	0	0	7
2509	田中	138	47	0	160
2510	大字田子	147	27	2	98
2511	大字吉	235	71	2	260
2512	大字若槻西条	4	0	0	9
2601	大字大町	223	98	0	323
2602	大字穂保	231	142	3	269
2603	大字津野	81	58	5	122
2604	大字赤沼	482	244	15	352
2701	大字平柴	227	34	5	154
2702	大字小柴見	3	2	0	14
2703	大字安茂里	52	14	2	201
2711	安茂里小市一丁目	3	6	0	15

表4-8 C0402 建物構造別現況（小地域単位集計表）

（長野市調査（基準日：令和4年3月31日））

大字・町名	字・丁目名	木造	非木造	鉄筋コンクリート造	不明
		棟	棟	棟	棟
2712	安茂里小市二丁目	9	1	0	39
2713	安茂里小市三丁目	15	2	0	33
2714	安茂里小市四丁目	4	4	0	7
2717	差出南三丁目	3	3	0	18
3001	篠ノ井布施五明	319	91	2	293
3003	篠ノ井御幣川	24	4	0	34
3004	篠ノ井横田	402	144	0	365
3005	篠ノ井会	25	30	0	88
3006	篠ノ井塩崎	1,243	534	6	844
3007	篠ノ井小松原	654	269	2	567
3008	篠ノ井岡田	632	234	7	674
3009	篠ノ井ニッ柳	292	113	0	228
3011	篠ノ井石川	476	213	2	395
3013	篠ノ井小森	340	122	0	271

（長野市調査（基準日：令和4年3月31日））

大字・町名	字・丁目名	木造	非木造	鉄筋コンクリート造	不明
		棟	棟	棟	棟
3014	篠ノ井東福寺	647	217	1	520
3016	篠ノ井杵淵	334	105	0	199
3017	篠ノ井西寺尾	109	51	0	96
3101	松代町松代	3	3	0	9
3102	松代城東	0	0	0	0
3103	松代町岩野	378	113	1	262
3104	松代町清野	469	111	1	604
3105	松代町西条	322	105	7	542
3107	松代町東条	945	226	4	956
3108	皆神台	235	50	5	201
3109	松代温泉	287	51	0	253
3110	松代町東寺尾	120	87	5	409
3111	松代町柴	354	80	4	416
3112	松代町小島田	130	35	0	95

表4-8 C0402 建物構造別現況（小地域単位集計表）

（長野市調査（基準日：令和4年3月31日））

大字・町名	字・丁目名	木造	非木造	鉄筋コンクリート造	不明
		棟	棟	棟	棟
3113	松代町牧島	281	62	1	176
3114	松代町大室	516	132	9	511
3115	松代町西寺尾	278	71	2	240
3201	若穂綿内	1,519	371	10	976
3202	若穂川田	1,268	456	9	935
3203	若穂牛島	337	110	2	241
3204	若穂保科	1,189	254	3	720
3301	川中島町今井	591	179	4	405
3302	川中島町原	43	59	5	70
3303	川中島町御厨	1,118	328	8	664
3304	川中島町今里	777	235	2	588
3305	川中島町上水飽	539	138	1	291
3306	川中島町四ツ屋	229	83	2	205
3401	青木島町青木島甲	0	0	0	0

（長野市調査（基準日：令和4年3月31日））

大字・町名	字・丁目名	木造	非木造	鉄筋コンクリート造	不明
		棟	棟	棟	棟
3402	青木島町青木島乙	1	0	0	13
3403	青木島一丁目	0	0	0	0
3407	丹波島三丁目	0	0	0	4
3409	青木島町綱島	9	36	0	77
3410	青木島町大塚	462	150	1	298
3411	真島町真島	963	369	9	674
3412	真島町川合	302	125	2	222
3413	小島田町	1,062	363	9	492
3414	稲里町中水飽	26	31	1	28
3415	稲里町下水飽	381	96	2	255
3417	稲里町田牧	779	260	5	442
3422	下水飽一丁目	6	3	0	5
3432	稲里町中央二丁目	0	0	0	1
4101	豊野町南郷	366	101	0	233

表4-8 C0402 建物構造別現況（小地域単位集計表）

（長野市調査（基準日：令和4年3月31日））

大字・町名	字・丁目名	木造	非木造	鉄筋コンクリート造	不明
		棟	棟	棟	棟
4102	豊野町石	461	105	6	313
4103	豊野町豊野	140	27	5	251
4104	豊野町浅野	89	17	2	137
4105	豊野町蟹沢	160	48	0	135
4106	豊野町大倉	297	79	2	239
市街化調整区域小計		30,064	9,686	277	24,558
2207	門沢	134	4	4	35
2208	中曽根	33	2	1	58
2209	北郷	7	9	2	9
2210	三ツ出	0	2	0	1
2901	大字上ヶ屋	709	87	27	247
2902	大字広瀬	4	0	0	3
2907	大字富田	180	7	2	32
飯綱高原都市計画区域小計		1,067	111	36	385
合計		112,806	34,882	2,602	66,518

C0402 建物建築面積現況

長野都市計画区域における建物建築面積は、50㎡以下が90,299棟（42.0%）と最も多く、次いで150㎡以下が60,605棟（28.2%）、75㎡以下が43,679棟（20.3%）となり、平均面積は86.4㎡となっている。飯綱高原都市計画区域でも同様に50㎡以下が598棟（37.4%）最も多く、平均面積は87.2㎡となっている。

表4-9 C0402 建物建築面積現況（区域単位集計表）

（長野市調査（基準日：令和4年3月31日））

区域区分	50㎡以下	75㎡以下	150㎡以下	500㎡以下	1500㎡以下	1500㎡超	不明	合計面積	平均面積
	棟	棟	棟	棟	棟	棟	棟	㎡	㎡
長野都市計画区域	90,299	43,679	60,605	17,608	2,437	581	0	18,602,681.4	86.4
市街化区域	57,390	34,615	44,701	11,714	1,801	403	0	13,232,060.3	87.8
市街化調整区域	32,909	9,064	15,904	5,894	636	178	0	5,370,621.1	83.2
飯綱高原都市計画区域	598	429	434	111	23	4	0	139,375.6	87.2
非線引き用途地域	-	-	-	-	-	-	-	-	-
非線引き用途白地	-	-	-	-	-	-	-	-	-
居住誘導区域	55,574	33,741	43,782	10,830	1,425	283	0	12,039,646.1	82.7
都市機能誘導区域	14,492	6,414	10,052	2,924	550	127	0	3,206,731.7	92.8

※区域区分の有無により、市街化区域及び市街化調整区域、非線引き用途地域及び非線引き用途白地のうち、必要な区域を記載する。

※立地適正化計画の各区域は立地適正化計画が策定されている場合に記載する。

※建物の規模は地域差が大きいため、地域の実情に応じて細分化する。

※合計面積、平均面積に不明データは含まない。



表4-10 C0402 建物建築面積現況（小地域単位集計表）

（長野市調査（基準日：令和4年3月31日））

大字・町名	字・丁目名	50㎡以下	75㎡以下	150㎡以下	500㎡以下	1500㎡以下	1500㎡超	不明	合計面積	平均面積
		棟	棟	棟	棟	棟	棟	棟	㎡	㎡
0321	南千歳一丁目	18	15	24	33	5	4	0	24,796.8	250.5
0322	南千歳二丁目	37	20	24	10	2	0	0	8,248.0	88.7
0400	大字南長野	590	350	603	300	71	18	0	277,509.0	143.6
0504	大字中御所	160	67	132	52	17	9	0	69,441.7	158.9
0508	中御所町四丁目	3	0	6	4	1	0	0	2,192.7	156.6
0511	中御所一丁目	126	28	61	52	6	2	0	34,031.7	123.8
0512	中御所二丁目	141	62	110	34	1	0	0	25,865.3	74.3
0513	中御所三丁目	44	7	30	28	8	2	0	24,036.9	202.0
0514	中御所四丁目	162	55	112	58	7	0	0	38,041.7	96.6
0515	中御所五丁目	83	72	96	34	7	0	0	31,393.8	107.5
1002	大字若里	1	0	1	0	0	0	0	160.3	80.1
1003	大字川合新田	512	430	347	195	31	9	0	180,901.6	118.7
1004	大字稲葉	1,688	1,241	1,392	466	56	7	0	430,818.4	88.8
1005	大字栗田	1,179	429	718	240	49	4	0	228,216.4	87.1
1011	若里一丁目	331	115	217	76	6	7	0	78,982.5	105.0
1012	若里二丁目	177	87	136	41	1	0	0	32,869.4	74.4
1013	若里三丁目	211	82	158	22	1	3	0	55,333.6	116.0
1014	若里四丁目	146	125	190	52	24	0	0	61,883.1	115.2
1015	若里五丁目	115	75	100	27	11	1	0	42,041.6	127.8
1016	若里六丁目	59	21	46	30	20	3	0	36,461.9	203.7

（長野市調査（基準日：令和4年3月31日））

大字・町名	字・丁目名	50㎡以下	75㎡以下	150㎡以下	500㎡以下	1500㎡以下	1500㎡超	不明	合計面積	平均面積
		棟	棟	棟	棟	棟	棟	棟	㎡	㎡
1017	若里七丁目	29	7	28	34	10	2	0	25,239.6	229.5
1020	アークス	19	0	5	28	23	1	0	29,639.3	390.0
1101	大字高田	2,062	1,327	1,537	440	47	10	0	443,755.8	81.8
1102	北条町	44	37	59	11	1	0	0	11,845.4	77.9
1103	大字平林	35	12	33	14	2	1	0	12,259.4	126.4
1104	南高田一丁目	38	58	49	17	3	0	0	16,473.1	99.8
1105	南高田二丁目	60	26	59	29	1	1	0	18,418.0	104.6
1106	大字南長池	137	132	130	67	28	4	0	77,228.5	155.1
1107	大字西尾張部	480	301	348	130	13	2	0	107,406.2	84.3
1108	若宮一丁目	37	62	51	21	0	0	0	14,044.1	82.1
1109	若宮二丁目	68	46	39	30	1	0	0	15,390.8	83.6
1110	大字東和田	715	269	442	172	33	7	0	160,235.8	97.8
1111	大字西和田	2	3	5	6	1	0	0	3,770.7	221.8
1121	西和田一丁目	249	169	127	48	15	2	0	54,485.3	89.3
1122	西和田二丁目	297	92	165	68	21	15	0	107,156.0	162.9
1131	平林一丁目	217	119	169	40	1	1	0	40,625.4	74.3
1132	平林二丁目	113	78	94	34	10	0	0	32,937.4	100.1
1201	三輪一丁目	186	84	186	44	16	2	0	57,605.2	111.2
1202	三輪二丁目	365	174	263	63	9	0	0	65,921.3	75.4
1203	三輪三丁目	201	68	165	51	4	0	0	38,878.5	79.5

表4-10 C0402 建物建築面積現況（小地域単位集計表）

（長野市調査（基準日：令和4年3月31日））

大字・町名	字・丁目名	50㎡以下	75㎡以下	150㎡以下	500㎡以下	1500㎡以下	1500㎡超	不明	合計面積	平均面積
		棟	棟	棟	棟	棟	棟	棟	㎡	㎡
1204	三輪四丁目	178	75	199	41	1	0	0	37,690.9	76.3
1205	三輪五丁目	107	49	106	32	11	7	0	44,574.8	142.9
1206	三輪六丁目	305	161	308	34	7	1	0	61,524.4	75.4
1207	三輪七丁目	81	37	41	16	2	0	0	13,603.1	76.9
1208	三輪八丁目	611	264	513	70	13	2	0	115,432.7	78.4
1209	三輪九丁目	602	246	405	69	13	2	0	101,133.9	75.6
1210	三輪十丁目	267	146	235	30	1	1	0	48,606.3	71.5
1301	吉田一丁目	486	186	375	62	4	0	0	74,025.0	66.5
1302	吉田二丁目	749	307	573	70	14	2	0	120,879.9	70.5
1303	吉田三丁目	297	155	227	59	14	5	0	78,519.3	103.7
1304	吉田四丁目	347	262	285	44	13	3	0	79,872.6	83.7
1305	吉田五丁目	541	255	475	89	7	2	0	111,224.8	81.2
1309	桐原一丁目	229	150	159	41	10	1	0	47,238.4	80.1
1310	桐原二丁目	205	90	130	39	12	1	0	50,519.7	105.9
1311	中越一丁目	158	127	136	35	7	2	0	42,621.9	91.7
1312	中越二丁目	289	172	187	39	2	0	0	45,637.0	66.2
2001	大字富竹	1,071	679	719	152	16	1	0	179,338.5	68.0
2002	大字金箱	228	122	146	34	6	0	0	39,577.7	73.8
2003	大字下駒沢	342	334	239	59	11	8	0	99,728.1	100.4
2004	大字上駒沢	444	352	352	108	3	0	0	88,907.5	70.6

（長野市調査（基準日：令和4年3月31日））

大字・町名	字・丁目名	50㎡以下	75㎡以下	150㎡以下	500㎡以下	1500㎡以下	1500㎡超	不明	合計面積	平均面積
		棟	棟	棟	棟	棟	棟	棟	㎡	㎡
2005	大字三才	288	172	178	53	1	0	0	47,740.1	69.0
2006	大字西三才	163	115	203	15	0	0	0	32,689.6	65.9
2101	大字小島	428	281	265	68	11	1	0	81,928.0	77.7
2102	大字柳原	464	364	472	169	19	5	0	149,346.5	100.0
2103	大字村山	9	14	7	5	3	2	0	10,926.5	273.2
2201	浅川東条	3	2	0	1	0	0	0	285.5	47.6
2202	伺去	10	8	1	0	0	0	0	892.6	47.0
2215	浅川押田	161	86	94	13	1	0	0	21,489.4	60.5
2216	浅川西条	300	206	355	14	1	0	0	54,150.7	61.8
2217	浅川一丁目	37	25	62	4	0	0	0	9,478.9	74.1
2218	浅川二丁目	60	35	103	1	0	0	0	14,170.2	71.2
2219	浅川三丁目	21	11	47	1	0	0	0	5,824.6	72.8
2220	浅川四丁目	50	19	57	2	0	0	0	8,406.3	65.7
2221	浅川五丁目	3	24	5	3	0	0	0	2,999.5	85.7
2222	神楽橋	115	55	211	18	1	0	0	30,654.8	76.6
2223	屋敷田	114	103	139	7	6	0	0	30,140.6	81.7
2301	大字大豆島	1,422	698	728	306	61	14	0	323,208.1	100.1
2302	大字風間	454	309	384	74	13	4	0	129,662.3	104.7
2311	松岡一丁目	156	134	133	51	0	0	0	37,471.3	79.1
2312	松岡二丁目	138	112	125	54	14	11	0	94,067.5	207.2

表4-10 C0402 建物建築面積現況（小地域単位集計表）

（長野市調査（基準日：令和4年3月31日））

大字・町名	字・丁目名	50㎡以下	75㎡以下	150㎡以下	500㎡以下	1500㎡以下	1500㎡超	不明	合計面積	平均面積
		棟	棟	棟	棟	棟	棟			
2401	大字屋島	21	1	1	4	1	3	0	20,725.6	668.6
2402	大字北長池	197	120	94	90	32	5	0	85,271.1	158.5
2403	大字北尾張部	416	324	328	111	12	4	0	119,228.4	99.8
2404	大字石渡	502	313	387	97	12	10	0	131,223.6	99.3
2405	大字南堀	536	348	390	67	6	0	0	90,904.8	67.5
2406	大字北堀	607	354	436	67	3	1	0	95,139.1	64.8
2407	桜新町	133	64	199	21	0	0	0	31,646.2	75.9
2503	大字徳間	417	225	271	98	19	5	0	106,894.4	103.3
2504	大字若槻団地	411	142	603	73	2	0	0	97,651.4	79.3
2505	大字若槻東条	290	281	195	39	6	2	0	58,666.5	72.2
2506	上野一丁目	67	76	34	2	0	0	0	10,124.2	56.6
2507	上野二丁目	133	116	125	23	13	6	0	54,970.9	132.1
2508	上野三丁目	319	265	222	2	0	0	0	44,243.3	54.8
2521	稲田一丁目	344	126	234	66	7	0	0	58,041.1	74.7
2522	稲田二丁目	615	285	387	62	4	0	0	81,525.7	60.3
2523	稲田三丁目	250	248	205	40	4	0	0	52,044.1	69.7
2524	稲田四丁目	44	82	51	11	0	0	0	13,562.3	72.1
2531	徳間一丁目	209	119	135	46	4	1	0	39,812.8	77.5
2541	檀田一丁目	58	25	26	8	0	0	0	7,304.5	62.4
2542	檀田二丁目	232	170	175	33	3	2	0	48,567.0	79.0

（長野市調査（基準日：令和4年3月31日））

大字・町名	字・丁目名	50㎡以下	75㎡以下	150㎡以下	500㎡以下	1500㎡以下	1500㎡超	不明	合計面積	平均面積
		棟	棟	棟	棟	棟	棟			
2601	大字大町	19	7	2	12	7	1	0	12,500.4	260.4
2602	大字穂保	38	1	7	20	12	2	0	23,123.0	289.0
2701	大字平柴	111	87	69	19	0	0	0	18,583.7	65.0
2702	大字小柴見	276	138	256	40	3	0	0	50,013.0	70.1
2703	大字安茂里	1,791	975	1,354	283	41	5	0	346,200.6	77.8
2704	平柴台	64	33	106	7	0	0	0	15,450.8	73.6
2705	富沖	179	117	256	16	1	0	0	42,000.5	73.8
2709	伊勢宮一丁目	161	103	239	15	2	0	0	37,839.1	72.8
2710	伊勢宮二丁目	169	82	216	18	2	1	0	38,236.0	78.4
2711	安茂里小市一丁目	182	214	185	35	4	0	0	46,536.3	75.1
2712	安茂里小市二丁目	168	140	173	30	1	0	0	35,907.2	70.1
2713	安茂里小市三丁目	363	140	179	62	14	0	0	55,633.4	73.4
2714	安茂里小市四丁目	192	44	111	57	0	0	0	28,889.2	71.5
2715	差出南一丁目	73	80	51	32	7	2	0	29,639.4	121.0
2716	差出南二丁目	119	127	136	34	6	1	0	37,533.0	88.7
2717	差出南三丁目	53	56	42	19	11	1	0	27,668.3	152.0
2718	伊勢宮三丁目	48	116	70	4	0	0	0	15,643.0	65.7
3001	篠ノ井布施五明	1,011	680	719	125	16	5	0	182,533.6	71.4
3002	篠ノ井布施高田	1,213	803	925	214	33	4	0	253,555.4	79.4
3003	篠ノ井御幣川	853	528	589	168	33	7	0	193,188.9	88.7

表4-10 C0402 建物建築面積現況（小地域単位集計表）

（長野市調査（基準日：令和4年3月31日））

大字・町名	字・丁目名	50㎡以下	75㎡以下	150㎡以下	500㎡以下	1500㎡以下	1500㎡超	不明	合計面積	平均面積
		棟	棟	棟	棟	棟	棟			
3004	篠ノ井横田	12	5	5	2	0	0	0	1,437.3	59.9
3005	篠ノ井会	724	329	373	132	21	6	0	142,037.5	89.6
3006	篠ノ井塩崎	968	449	640	129	11	0	0	151,877.1	69.1
3008	篠ノ井岡田	341	179	214	56	14	3	0	72,752.9	90.2
3009	篠ノ井二ツ柳	736	394	503	84	8	1	0	115,930.8	67.2
3012	みこと川	137	39	72	14	7	0	0	19,303.8	71.8
3013	篠ノ井小森	124	44	102	19	5	1	0	26,508.2	89.9
3014	篠ノ井東福寺	193	72	62	110	3	0	0	36,484.2	82.9
3015	東犀南	152	96	197	3	0	0	0	29,064.2	64.9
3016	篠ノ井杵淵	63	271	105	14	3	7	0	54,480.8	117.7
3017	篠ノ井西寺尾	113	108	74	11	0	0	0	19,164.7	62.6
3020	合戦場一丁目	79	56	55	11	0	0	0	12,359.5	61.5
3021	合戦場二丁目	82	51	63	16	1	0	0	16,294.8	76.5
3022	合戦場三丁目	60	19	38	25	4	0	0	15,091.7	103.4
3023	神明	92	70	95	16	1	0	0	19,499.5	71.2
3101	松代町松代	1,946	688	1,200	267	34	4	0	304,803.1	73.6
3102	松代町城東	87	38	83	0	0	0	0	10,836.7	52.1
3104	松代町清野	102	23	57	6	0	0	0	10,632.0	56.6
3105	松代町西条	369	107	196	33	1	0	0	43,009.0	60.9
3107	松代町東条	405	175	209	40	0	0	0	50,276.9	60.6

（長野市調査（基準日：令和4年3月31日））

大字・町名	字・丁目名	50㎡以下	75㎡以下	150㎡以下	500㎡以下	1500㎡以下	1500㎡超	不明	合計面積	平均面積
		棟	棟	棟	棟	棟	棟			
3110	松代町東寺尾	222	57	121	39	5	1	0	35,470.7	79.7
3115	松代町西寺尾	50	10	13	12	6	4	0	24,355.4	256.4
3116	松代町城北	82	35	53	5	0	0	0	9,392.9	53.7
3201	若穂綿内	739	455	581	201	33	9	0	201,724.2	100.0
3301	川中島町今井	401	329	340	83	18	3	0	104,004.1	88.6
3302	川中島町原	789	759	642	138	17	6	0	186,596.5	79.4
3303	川中島町御厨1	328	269	288	76	13	5	0	95,091.6	97.1
3303	川中島町御厨2	35	7	11	2	6	1	0	10,555.6	170.3
3304	川中島町今里	44	33	37	6	0	0	0	8,103.4	67.5
3305	川中島町上氷鮑	413	448	473	85	2	0	0	107,110.4	75.4
3306	川中島町四ツ屋	518	500	509	66	4	0	0	112,107.6	70.2
3307	里島	53	26	56	18	1	0	0	13,487.2	87.6
3308	金井田	66	53	72	19	3	1	0	21,751.4	101.6
3309	三本柳西一丁目	16	28	50	11	0	0	0	9,389.4	89.4
3310	三本柳西二丁目	20	18	42	19	1	0	0	10,871.1	108.7
3311	三本柳西三丁目	19	39	71	15	0	0	0	12,876.8	89.4
3312	川中島町今井原	41	8	20	14	20	8	0	39,672.4	357.4
3401	青木島町青木島甲	0	0	0	0	0	0	0	0.0	0.0
3402	青木島町青木島乙	242	274	294	60	5	0	0	67,592.3	77.2
3403	青木島一丁目	208	142	202	67	3	0	0	50,920.7	81.9

表4-10 C0402 建物建築面積現況（小地域単位集計表）

（長野市調査（基準日：令和4年3月31日））

大字・町名	字・丁目名	50㎡以下	75㎡以下	150㎡以下	500㎡以下	1500㎡以下	1500㎡超	不明	合計面積	平均面積
		棟	棟	棟	棟	棟	棟	棟	㎡	㎡
3404	青木島二丁目	7	2	6	3	1	0	0	2,079.1	109.4
3405	丹波島一丁目	211	167	179	49	0	0	0	44,962.1	74.2
3406	丹波島二丁目	140	144	152	37	2	1	0	40,595.9	85.3
3407	丹波島三丁目	94	163	120	18	0	0	0	28,250.8	71.5
3409	青木島町綱島	520	394	450	76	9	0	0	105,859.5	73.1
3410	青木島町大塚	674	736	557	161	12	3	0	174,171.2	81.3
3411	真島町真島	0	0	0	0	0	0	0	0.0	0.0
3412	真島町川合	0	1	1	1	0	0	0	419.0	139.7
3413	小島田町	0	0	0	0	0	0	0	0.0	0.0
3414	稲里町中氷鮑	485	487	435	107	10	0	0	119,875.4	78.7
3415	稲里町下氷鮑	142	83	91	36	20	6	0	64,174.3	169.8
3416	稲里一丁目	147	157	217	33	5	0	0	48,253.9	86.3
3417	稲里町田牧	55	60	44	10	3	0	0	14,356.9	83.5
3418	大橋南一丁目	17	2	4	20	4	0	0	10,467.1	222.7
3419	大橋南二丁目	13	2	10	11	5	1	0	10,105.0	240.6
3420	青木島三丁目	31	28	16	24	5	3	0	21,182.3	198.0
3421	青木島四丁目	13	3	5	9	4	4	0	22,563.6	593.8
3422	下氷鮑一丁目	43	27	41	37	0	0	0	15,684.5	106.0
3423	市場	70	8	23	48	12	6	0	64,275.4	384.9
3424	広田	127	72	86	32	9	3	0	38,175.3	116.0

（長野市調査（基準日：令和4年3月31日））

大字・町名	字・丁目名	50㎡以下	75㎡以下	150㎡以下	500㎡以下	1500㎡以下	1500㎡超	不明	合計面積	平均面積
		棟	棟	棟	棟	棟	棟	棟	㎡	㎡
3425	三本柳東一丁目	23	65	110	12	0	0	0	18,092.0	86.2
3426	三本柳東二丁目	12	24	38	10	1	3	0	16,485.0	187.3
3427	三本柳東三丁目	43	25	41	13	0	0	0	9,588.6	78.6
3431	稲里町中央一丁目	70	75	82	34	6	1	0	31,498.1	117.5
3432	稲里町中央二丁目	85	76	104	17	7	0	0	29,846.8	103.3
3433	稲里町中央三丁目	137	174	154	38	4	2	0	48,071.8	94.4
3434	稲里町中央四丁目	36	14	39	43	17	3	0	39,219.0	258.0
4102	豊野町石	48	20	50	7	5	0	0	11,987.0	92.2
4103	豊野町豊野	692	484	746	187	13	5	0	184,306.7	86.7
4104	豊野町浅野	322	110	244	99	18	5	0	102,633.7	128.6
4105	豊野町蟹沢	217	148	159	52	1	0	0	41,928.2	72.7
4106	豊野町大倉	7	4	3	3	0	0	0	1,361.6	80.1
市街化区域小計		57,390	34,615	44,701	11,714	1,801	403	0	13,232,060.3	87.8
0101	大字茂菅	40	12	34	11	1	0	0	8,589.5	87.6
0102	大字西長野	47	4	17	10	1	0	0	6,662.2	84.3
0200	大字長野	17	5	7	5	0	1	0	5,788.4	165.4
0212	大字上松	19	7	2	6	0	0	0	2,212.3	65.1
0215	上松三丁目	9	5	5	0	0	0	0	1,103.8	58.1
0216	上松四丁目	2	0	1	0	0	0	0	128.5	42.8
0217	上松五丁目	51	10	17	11	2	0	0	8,438.9	92.7

表4-10 C0402 建物建築面積現況（小地域単位集計表）

（長野市調査（基準日：令和4年3月31日））

大字・町名	字・丁目名	50㎡以下	75㎡以下	150㎡以下	500㎡以下	1500㎡以下	1500㎡超	不明	合計面積	平均面積
		棟	棟	棟	棟	棟	棟	棟	㎡	㎡
0223	箱清水三丁目	0	0	0	0	0	0	0	0.0	0.0
0400	大字南長野	0	0	0	0	0	0	0	0.0	0.0
0504	大字中御所	0	0	0	1	0	0	0	356.0	356.0
0511	中御所一丁目	0	0	0	0	0	0	0	0.0	0.0
0513	中御所三丁目	0	0	0	0	0	0	0	0.0	0.0
0514	中御所四丁目	0	0	0	0	0	0	0	0.0	0.0
0515	中御所五丁目	0	0	0	0	0	0	0	0.0	0.0
1003	大字川合新田	4	0	0	0	0	0	0	76.7	19.2
1004	大字稲葉	0	0	0	0	0	0	0	0.0	#DIV/0!
1015	若里五丁目	0	0	0	0	0	0	0	0.0	#DIV/0!
1101	大字高田	267	101	215	47	1	2	0	50,921.1	80.4
1106	大字南長池	244	92	130	73	5	0	0	45,672.4	84.0
1107	大字西尾張部	28	11	22	3	0	0	0	4,428.3	69.2
1210	三輪十丁目	0	0	0	0	0	0	0	0.0	0.0
2001	大字富竹	271	48	89	35	6	4	0	49,588.7	109.5
2002	大字金箱	93	15	31	9	3	1	0	12,998.6	85.5
2003	大字下駒沢	26	1	3	2	0	0	0	1,114.3	34.8
2004	大字上駒沢	62	9	25	12	1	0	0	8,037.2	73.7
2005	大字三才	92	26	32	9	3	2	0	15,628.8	95.3
2006	西三才	0	0	0	0	0	0	0	0.0	0.0

（長野市調査（基準日：令和4年3月31日））

大字・町名	字・丁目名	50㎡以下	75㎡以下	150㎡以下	500㎡以下	1500㎡以下	1500㎡超	不明	合計面積	平均面積
		棟	棟	棟	棟	棟	棟	棟	㎡	㎡
2101	大字小島	91	55	142	16	7	0	0	30,895.5	99.3
2102	大字柳原	196	56	105	36	7	0	0	31,372.4	78.4
2103	大字村山	184	58	98	74	8	5	0	55,159.4	129.2
2201	浅川東条	198	48	120	30	7	1	0	36,676.2	90.8
2202	伺去	162	39	101	26	0	0	0	21,749.2	66.3
2203	真光寺	45	12	16	5	0	0	0	4,319.5	55.4
2204	浅川清水	3	0	3	0	0	0	0	357.0	59.5
2205	浅川一ノ瀬	1	1	0	0	0	0	0	106.7	53.3
2206	浅川畑山	0	1	1	0	0	0	0	208.4	104.2
2212	坂中	6	3	5	3	0	0	0	1,390.3	81.8
2213	浅川西平	53	16	19	15	0	0	0	6,910.8	67.1
2214	浅川福岡	35	9	24	5	0	0	0	4,643.3	63.6
2215	浅川押田	28	6	20	2	0	0	0	3,422.8	61.1
2216	浅川西条	57	12	19	10	0	0	0	6,314.7	64.4
2301	大字大豆島	362	68	150	54	12	3	0	56,485.8	87.0
2302	大字風間	566	188	389	101	9	4	0	103,979.1	82.7
2303	大豆島西沖	68	28	40	7	0	0	0	8,654.7	60.5
2311	松岡一丁目	85	14	48	6	2	0	0	10,158.6	65.5
2401	大字屋島	601	170	260	163	5	1	0	90,029.5	75.0
2402	大字北長池	508	164	337	102	16	3	0	100,070.3	88.6

表4-10 C0402 建物建築面積現況（小地域単位集計表）

（長野市調査（基準日：令和4年3月31日））

大字・町名	字・丁目名	50㎡以下	75㎡以下	150㎡以下	500㎡以下	1500㎡以下	1500㎡超	不明	合計面積	平均面積
		棟	棟	棟	棟	棟	棟	棟	㎡	㎡
2403	大字北尾張部	0	0	0	0	0	0	0	0.0	#DIV/0!
2405	大字南堀	34	2	13	8	6	2	0	15,172.4	233.4
2406	大字北堀	16	4	10	1	1	1	0	5,372.5	162.8
2501	大字檀田	30	4	8	4	1	0	0	3,503.0	74.5
2503	大字徳間	289	80	219	52	8	2	0	54,191.7	83.4
2505	大字若槻東条	264	68	136	38	6	0	0	36,871.6	72.0
2506	上野一丁目	299	90	164	40	5	2	0	46,378.4	77.3
2507	上野二丁目	35	4	42	1	0	0	0	5,312.9	64.8
2508	上野三丁目	6	1	1	0	0	0	0	212.4	26.6
2509	田中	212	39	72	21	1	0	0	18,971.8	55.0
2510	大字田子	157	27	65	24	1	0	0	17,920.3	65.4
2511	大字吉	319	64	115	64	6	0	0	41,672.0	73.4
2512	大字若槻西条	8	2	3	0	0	0	0	576.5	44.3
2601	大字大町	357	73	107	89	14	4	0	70,585.8	109.6
2602	大字穂保	349	85	109	80	18	4	0	75,914.3	117.7
2603	大字津野	156	35	47	24	4	0	0	19,728.9	74.2
2604	大字赤沼	519	177	238	136	16	7	0	134,199.4	122.8
2701	大字平柴	230	62	91	36	1	0	0	27,509.7	65.5
2702	大字小柴見	16	0	2	1	0	0	0	701.3	36.9
2703	大字安茂里	186	18	42	22	1	0	0	15,302.9	56.9

（長野市調査（基準日：令和4年3月31日））

大字・町名	字・丁目名	50㎡以下	75㎡以下	150㎡以下	500㎡以下	1500㎡以下	1500㎡超	不明	合計面積	平均面積
		棟	棟	棟	棟	棟	棟	棟	㎡	㎡
2711	安茂里小市一丁目	14	5	4	1	0	0	0	1,364.0	56.8
2712	安茂里小市二丁目	30	7	2	6	4	0	0	5,694.2	116.2
2713	安茂里小市三丁目	34	6	10	0	0	0	0	1,936.4	38.7
2714	安茂里小市四丁目	5	2	6	1	1	0	0	1,821.2	121.4
2717	差出南三丁目	16	3	2	2	1	0	0	2,168.5	90.4
3001	篠ノ井布施五明	422	90	153	34	5	1	0	47,509.5	67.4
3003	篠ノ井御幣川	38	4	15	5	0	0	0	3,603.2	58.1
3004	篠ノ井横田	516	104	195	84	9	3	0	71,481.4	78.5
3005	篠ノ井会	95	11	18	14	4	1	0	13,611.7	95.2
3006	篠ノ井塩崎	1,358	312	697	240	19	1	0	193,947.0	73.8
3007	篠ノ井小松原	790	206	314	159	18	5	0	124,867.7	83.7
3008	篠ノ井岡田	888	184	333	125	12	5	0	117,530.8	76.0
3009	篠ノ井ニッ柳	350	86	146	46	3	2	0	45,974.8	72.6
3011	篠ノ井石川	663	105	243	66	7	2	0	71,928.2	66.2
3013	篠ノ井小森	387	86	162	84	11	3	0	66,323.2	90.5
3014	篠ノ井東福寺	720	204	293	149	14	5	0	126,596.1	91.4
3016	篠ノ井杵淵	330	87	156	61	3	1	0	49,925.8	78.3
3017	篠ノ井西寺尾	130	35	67	20	3	1	0	20,973.8	81.9
3101	松代町松代	10	1	2	2	0	0	0	721.3	48.1
3102	松代城東	0	0	0	0	0	0	0	0.0	0.0

表4-10 C0402 建物建築面積現況（小地域単位集計表）

（長野市調査（基準日：令和4年3月31日））

大字・町名	字・丁目名	50㎡以下	75㎡以下	150㎡以下	500㎡以下	1500㎡以下	1500㎡超	不明	合計面積	平均面積
		棟	棟	棟	棟	棟	棟	棟	㎡	㎡
3103	松代町岩野	410	84	210	49	1	0	0	48,190.3	63.9
3104	松代町清野	728	140	239	65	12	1	0	76,488.9	64.5
3105	松代町西条	583	112	180	72	26	3	0	80,976.0	83.0
3107	松代町東条	1,188	269	525	129	17	3	0	149,157.6	70.0
3108	皆神台	238	63	185	4	1	0	0	26,803.6	54.6
3109	松代温泉	285	135	168	2	1	0	0	29,497.0	49.9
3110	松代町東寺尾	402	45	116	47	9	2	0	47,216.2	76.0
3111	松代町柴	502	93	192	61	6	0	0	53,309.5	62.4
3112	松代町小島田	131	29	77	22	1	0	0	18,396.0	70.8
3113	松代町牧島	293	75	112	38	2	0	0	33,281.0	64.0
3114	松代町大室	575	207	271	100	15	0	0	84,947.5	72.7
3115	松代町西寺尾	308	74	138	61	8	2	0	52,473.7	88.8
3201	若穂綿内	1,381	466	745	268	12	4	0	216,414.5	75.2
3202	若穂川田	1,369	385	634	241	23	16	0	257,125.1	96.4
3203	若穂牛島	350	114	153	73	0	0	0	46,558.6	67.5
3204	若穂保科	1,031	323	597	202	13	0	0	161,718.1	74.7
3301	川中島町今井	619	161	279	107	12	1	0	88,663.7	75.2
3302	川中島町原	78	15	40	29	6	9	0	54,514.1	308.0
3303	川中島町御厨	956	371	596	179	13	3	0	168,008.0	79.3
3304	川中島町今里	784	199	464	147	7	1	0	117,200.0	73.2

（長野市調査（基準日：令和4年3月31日））

大字・町名	字・丁目名	50㎡以下	75㎡以下	150㎡以下	500㎡以下	1500㎡以下	1500㎡超	不明	合計面積	平均面積
		棟	棟	棟	棟	棟	棟	棟	㎡	㎡
3305	川中島町上水飽	475	140	283	59	9	3	0	78,992.7	81.5
3306	川中島町四ツ屋	254	83	133	45	4	0	0	37,682.3	72.6
3401	青木島町青木島甲	0	0	0	0	0	0	0	0.0	#DIV/0!
3402	青木島町青木島乙	10	1	2	1	0	0	0	621.6	44.4
3403	青木島一丁目	0	0	0	0	0	0	0	0.0	0.0
3407	丹波島三丁目	4	0	0	0	0	0	0	62.2	15.5
3409	青木島町綱島	59	10	21	19	7	6	0	36,888.2	302.4
3410	青木島町大塚	401	142	231	120	12	5	0	91,115.9	100.0
3411	真島町真島	978	315	447	245	22	8	0	197,094.6	97.8
3412	真島町川合	293	115	149	79	12	3	0	63,727.4	97.9
3413	小島田町	816	425	443	209	22	11	0	197,908.5	102.8
3414	稲里町中水飽	31	16	15	16	7	1	0	15,359.5	178.6
3415	稲里町下水飽	347	92	228	53	13	1	0	64,516.0	87.9
3417	稲里町田牧	617	292	421	125	22	9	0	154,315.7	103.8
3422	下水飽一丁目	7	2	2	3	0	0	0	1,196.3	85.5
3432	稲里町中央二丁目	1	0	0	0	0	0	0	17.0	17.0
4101	豊野町南郷	369	86	161	82	2	0	0	49,432.5	70.6
4102	豊野町石	415	136	208	118	4	4	0	78,695.7	88.9
4103	豊野町豊野	232	46	104	35	5	1	0	35,558.8	84.1
4104	豊野町浅野	134	24	69	16	2	0	0	16,710.5	68.2



表4-10 C0402 建物建築面積現況（小地域単位集計表）

（長野市調査（基準日：令和4年3月31日））

大字・町名	字・丁目名	50㎡以下	75㎡以下	150㎡以下	500㎡以下	1500㎡以下	1500㎡超	不明	合計面積	平均面積
		棟	棟	棟	棟	棟	棟	棟	㎡	㎡
4105	豊野町蟹沢	161	44	78	58	0	2	0	33,175.6	96.7
4106	豊野町大倉	295	68	159	86	9	0	0	53,885.2	87.3
市街化調整区域小計		32,909	9,064	15,904	5,894	636	178	0	5,370,621.1	83.2
2207	門沢	49	71	45	9	2	1	0	15,260.5	86.2
2208	中曽根	43	22	15	14	0	0	0	8,616.4	91.7
2209	北郷	20	3	0	1	1	2	0	6,198.2	229.6
2210	三ツ出	3	0	0	0	0	0	0	73.7	24.6
2901	大字上ヶ屋	402	278	298	73	18	1	0	91,576.6	85.6
2902	大字広瀬	5	0	2	0	0	0	0	377.0	53.9
2907	大字富田	76	55	74	14	2	0	0	17,273.2	78.2
飯綱高原都市計画区域小計		598	429	434	111	23	4	0	139,375.6	87.2
合計		90,897	44,108	61,039	17,719	2,460	585	0	18,742,057.0	86.4

※建物の規模は地域差が大きいため、地域の実情に応じて細分化する。

※合計面積、平均面積に不明データは含まない。

### C0402 建物延床面積現況

長野都市計画区域における建物延床面積は、50㎡以下が76,360棟（35.5%）と最も多く、次いで150㎡以下が70,003棟（32.5%）、500㎡以下が48,081棟（22.3%）となり、平均面積は136.0㎡となっている。

飯綱高原都市計画区域では150㎡以下が589棟（36.8%）最も多く、平均面積は127.6㎡となっている。

表4-11 C0402 建物延床面積現況（区域単位集計表）

（長野市調査（基準日：令和4年3月31日））

区域区分	50㎡以下	75㎡以下	150㎡以下	500㎡以下	1500㎡以下	3000㎡以下	3000㎡超	不明	合計面積	平均面積
		棟	棟	棟	棟	棟	棟	棟	㎡	㎡
長野都市計画区域	76,360	15,533	70,003	48,081	3,945	762	525	0	29262441.1	136.0
市街化区域	47,167	9,637	54,859	34,725	3,192	620	424	0	22154659.3	147.1
市街化調整区域	29,193	5,896	15,144	13,356	753	142	101	0	7107781.9	110.1
飯綱高原都市計画区域	459	207	589	306	31	5	2	0	203987.3	127.6
非線引き用途地域	-	-	-	-	-	-	-	-	-	-
非線引き用途白地	-	-	-	-	-	-	-	-	-	-
居住誘導区域	45,522	9,311	53,642	33,563	2,752	506	339	0	20441005.6	140.4
都市機能誘導区域	12,092	2,142	10,530	8,162	1,138	271	224	0	6631302.3	191.9

※区域区分の有無により、市街化区域及び市街化調整区域、非線引き用途地域及び非線引き用途白地のうち、必要な区域を記載する。

※立地適正化計画の各区域は立地適正化計画が策定されている場合に記載する。

※建物の規模は地域差が大きいため、地域の実情に応じて細分化する。

※合計面積、平均面積に不明データは含まない。

表4-12 C0402 建物延床面積現況（小地域単位集計表）

（長野市調査（基準日：令和4年3月31日））

大字・町名	字・丁目名	50㎡以下	75㎡以下	150㎡以下	500㎡以下	1500㎡以下	3000㎡以下	3000㎡超	不明	合計面積	平均面積
		棟	棟	棟	棟	棟	棟	棟	棟	㎡	㎡
0102	大字西長野	328	52	316	243	23	2	2	0	132094.9	136.7
0121	新諏訪一丁目	98	20	192	113	15	3	0	0	67000.3	151.9
0122	新諏訪二丁目	73	22	104	56	0	0	0	0	25601.3	100.4
0200	大字長野	1,020	256	843	648	75	14	2	0	374222.2	130.9
0210	大字三輪	193	33	184	161	36	10	6	0	144612.4	232.1
0212	大字上松	1	0	1	1	0	0	0	0	319.1	106.4
0213	上松一丁目	190	20	187	152	5	1	2	0	73088.7	131.2
0214	上松二丁目	180	59	318	266	13	2	0	0	112430.9	134.2
0215	上松三丁目	213	53	363	169	5	1	0	0	90200.2	112.2
0216	上松四丁目	306	85	366	263	17	2	0	0	123522.0	118.9
0217	上松五丁目	94	14	125	70	2	1	1	0	41923.9	136.6
0221	箱清水一丁目	48	25	100	72	8	3	1	0	45892.3	178.6
0222	箱清水二丁目	136	41	265	127	7	2	0	0	72163.9	124.9
0223	箱清水三丁目	147	20	126	65	10	1	0	0	43778.3	118.6
0304	東鶴賀町	42	3	51	44	16	4	0	0	37426.8	233.9
0306	早苗町	47	4	26	45	12	0	1	0	27851.1	206.3
0308	柳町	41	6	50	64	14	3	2	0	48892.0	271.6
0310	居町	95	10	51	64	17	6	5	0	70830.7	285.6

（長野市調査（基準日：令和4年3月31日））

大字・町名	字・丁目名	50㎡以下	75㎡以下	150㎡以下	500㎡以下	1500㎡以下	3000㎡以下	3000㎡超	不明	合計面積	平均面積
		棟	棟	棟	棟	棟	棟	棟	棟	㎡	㎡
0311	大字鶴賀	1,306	258	948	950	206	60	53	0	1054944.2	279.0
0321	南千歳一丁目	18	0	9	31	25	5	11	0	157572.5	1591.6
0322	南千歳二丁目	16	11	21	33	6	2	4	0	42659.0	458.7
0400	大字南長野	434	131	564	555	148	49	51	0	896134.7	463.8
0504	大字中御所	141	26	112	95	35	12	16	0	216935.1	496.4
0508	中御所町四丁目	3	0	2	7	2	0	0	0	3961.4	283.0
0511	中御所一丁目	114	13	46	56	35	6	5	0	87373.3	317.7
0512	中御所二丁目	119	19	90	109	10	1	0	0	48890.4	140.5
0513	中御所三丁目	44	3	16	35	13	5	3	0	58362.9	490.4
0514	中御所四丁目	154	18	92	107	17	5	1	0	67918.0	172.4
0515	中御所五丁目	60	23	105	92	10	1	1	0	52973.5	181.4
1002	大字若里	1	0	1	0	0	0	0	0	160.3	80.1
1003	大字川合新田	403	174	533	346	50	11	7	0	262735.4	172.4
1004	大字稲葉	1,352	392	1,742	1,221	119	18	6	0	697011.2	143.7
1005	大字栗田	1,064	153	679	579	99	21	24	0	497713.0	190.0
1011	若里一丁目	275	37	208	196	24	8	4	0	129476.4	172.2
1012	若里二丁目	133	27	143	127	12	0	0	0	59680.7	135.0
1013	若里三丁目	166	36	147	120	4	1	3	0	105998.4	222.2
1014	若里四丁目	122	22	197	157	38	1	0	0	93578.1	174.3

表4-12 C0402 建物延床面積現況（小地域単位集計表）

（長野市調査（基準日：令和4年3月31日））

大字・町名	字・丁目名	50㎡以下	75㎡以下	150㎡以下	500㎡以下	1500㎡以下	3000㎡以下	3000㎡超	不明	合計面積	平均面積
		棟	棟	棟	棟	棟	棟	棟			
1015	若里五丁目	90	14	129	71	20	2	3	0	71242.0	216.5
1016	若里六丁目	45	10	41	53	17	10	3	0	70603.7	394.4
1017	若里七丁目	27	7	18	41	14	1	2	0	39588.0	359.9
1020	アークス	19	0	4	19	29	5	0	0	45626.9	600.4
1101	大字高田	1,634	389	1,980	1,284	112	13	11	0	765248.6	141.1
1102	北条町	37	8	67	38	2	0	0	0	19835.5	130.5
1103	大字平林	35	1	25	30	4	1	1	0	20473.7	211.1
1104	南高田一丁目	27	8	88	36	6	0	0	0	23953.5	145.2
1105	南高田二丁目	52	5	45	69	4	0	1	0	28491.0	161.9
1106	大字南長池	122	46	170	120	27	8	5	0	115525.9	232.0
1107	大字西尾張部	377	85	450	329	29	3	1	0	170179.9	133.6
1108	若宮一丁目	26	27	63	51	4	0	0	0	26014.6	152.1
1109	若宮二丁目	65	9	52	53	5	0	0	0	24429.4	132.8
1110	大字東和田	612	91	456	403	60	10	6	0	269260.2	164.4
1111	大字西和田	1	0	6	9	0	1	0	0	5266.5	309.8
1121	西和田一丁目	188	38	234	120	24	4	2	0	90472.7	148.3
1122	西和田二丁目	253	48	179	134	22	13	9	0	147250.3	223.8
1131	平林一丁目	176	30	191	143	6	1	0	0	64570.4	118.0

（長野市調査（基準日：令和4年3月31日））

大字・町名	字・丁目名	50㎡以下	75㎡以下	150㎡以下	500㎡以下	1500㎡以下	3000㎡以下	3000㎡超	不明	合計面積	平均面積
		棟	棟	棟	棟	棟	棟	棟			
1132	平林二丁目	89	27	107	90	14	2	0	0	51361.6	156.1
1201	三輪一丁目	147	18	174	146	26	3	4	0	103499.8	199.8
1202	三輪二丁目	311	51	283	209	16	4	0	0	107100.8	122.5
1203	三輪三丁目	167	28	134	142	15	3	0	0	68887.5	140.9
1204	三輪四丁目	149	14	174	144	11	2	0	0	65688.7	133.0
1205	三輪五丁目	92	8	90	94	20	7	1	0	66897.5	214.4
1206	三輪六丁目	246	29	317	206	14	1	3	0	121730.4	149.2
1207	三輪七丁目	62	10	51	49	4	0	1	0	27588.2	155.9
1208	三輪八丁目	483	92	520	355	18	2	3	0	181582.1	123.3
1209	三輪九丁目	490	57	463	303	21	1	2	0	165775.4	124.0
1210	三輪十丁目	222	31	274	146	5	1	1	0	78250.5	115.1
1301	吉田一丁目	403	55	363	277	14	0	1	0	134142.4	120.5
1302	吉田二丁目	568	79	661	373	31	2	1	0	192942.2	112.5
1303	吉田三丁目	264	39	232	186	27	4	5	0	181197.8	239.4
1304	吉田四丁目	275	50	426	180	14	4	5	0	165511.2	173.5
1305	吉田五丁目	432	80	508	328	19	0	2	0	165770.5	121.1
1309	桐原一丁目	207	21	216	131	11	2	2	0	78701.1	133.4
1310	桐原二丁目	176	40	150	91	15	3	2	0	73044.6	153.1

表4-12 C0402 建物延床面積現況（小地域単位集計表）

（長野市調査（基準日：令和4年3月31日））

大字・町名	字・丁目名	50㎡以下	75㎡以下	150㎡以下	500㎡以下	1500㎡以下	3000㎡以下	3000㎡超	不明	合計面積	平均面積
		棟	棟	棟	棟	棟	棟	棟			
1311	中越一丁目	125	19	211	92	15	3	0	0	66763.8	143.6
1312	中越二丁目	221	39	256	170	2	1	0	0	73224.4	106.3
2001	大字富竹	902	173	1,043	492	21	4	3	0	282333.8	107.0
2002	大字金箱	185	41	203	101	6	0	0	0	55025.6	102.7
2003	大字下駒沢	273	92	438	171	8	6	5	0	138175.4	139.1
2004	大字上駒沢	370	64	522	295	8	0	0	0	135214.4	107.4
2005	大字三才	230	64	249	147	2	0	0	0	70098.6	101.3
2006	大字西三才	132	27	240	97	0	0	0	0	50430.2	101.7
2101	大字小島	382	62	399	192	16	2	1	0	120613.3	114.4
2102	大字柳原	373	96	561	420	35	6	2	0	219749.5	147.2
2103	大字村山	6	2	19	8	2	2	1	0	12885.4	322.1
2201	浅川東条	3	0	2	1	0	0	0	0	446.0	74.3
2202	伺去	4	4	10	1	0	0	0	0	1477.1	77.7
2215	浅川押田	133	25	143	53	1	0	0	0	32110.7	90.5
2216	浅川西条	270	44	432	129	1	0	0	0	80719.9	92.1
2217	浅川一丁目	23	4	65	36	0	0	0	0	14470.0	113.0
2218	浅川二丁目	43	5	86	65	0	0	0	0	22340.6	112.3
2219	浅川三丁目	16	1	40	23	0	0	0	0	9099.3	113.7

（長野市調査（基準日：令和4年3月31日））

大字・町名	字・丁目名	50㎡以下	75㎡以下	150㎡以下	500㎡以下	1500㎡以下	3000㎡以下	3000㎡超	不明	合計面積	平均面積
		棟	棟	棟	棟	棟	棟	棟			
2220	浅川四丁目	40	1	55	32	0	0	0	0	12832.5	100.3
2221	浅川五丁目	3	0	28	4	0	0	0	0	4543.3	129.8
2222	神楽橋	103	13	158	125	0	1	0	0	47748.6	119.4
2223	屋敷田	101	17	191	54	6	0	0	0	41686.9	113.0
2301	大字大豆島	1,179	297	967	669	97	14	6	0	455433.3	141.0
2302	大字風間	339	77	536	265	16	2	3	0	182921.0	147.8
2311	松岡一丁目	120	55	151	146	2	0	0	0	56975.0	120.2
2312	松岡二丁目	100	28	173	122	18	7	6	0	121978.2	268.7
2401	大字屋島	21	1	1	4	0	2	2	0	24704.8	796.9
2402	大字北長池	187	24	147	131	31	10	8	0	151465.4	281.5
2403	大字北尾張部	342	85	441	292	28	3	4	0	206880.5	173.1
2404	大字石渡	387	75	519	309	20	5	6	0	221600.9	167.8
2405	大字南堀	442	92	538	265	9	1	0	0	141340.1	104.9
2406	大字北堀	502	90	590	277	8	0	1	0	144207.2	98.2
2407	桜新町	100	16	194	103	3	1	0	0	48154.6	115.5
2503	大字徳間	353	56	351	239	30	4	2	0	146343.6	141.4
2504	大字若槻団地	323	33	442	426	6	1	0	0	146325.0	118.9
2505	大字若槻東条	248	28	374	151	10	2	0	0	92401.0	113.7

表4-12 C0402 建物延床面積現況（小地域単位集計表）

（長野市調査（基準日：令和4年3月31日））

大字・町名	字・丁目名	50㎡以下	75㎡以下	150㎡以下	500㎡以下	1500㎡以下	3000㎡以下	3000㎡超	不明	合計面積	平均面積
		棟	棟	棟	棟	棟	棟	棟			
2506	上野一丁目	54	33	69	23	0	0	0	0	15317.3	85.6
2507	上野二丁目	118	17	181	78	16	4	2	0	68913.0	165.7
2508	上野三丁目	268	89	370	81	0	0	0	0	65521.0	81.1
2521	稲田一丁目	301	53	206	205	12	0	0	0	87010.4	112.0
2522	稲田二丁目	542	58	482	264	7	0	0	0	126933.1	93.8
2523	稲田三丁目	222	21	321	174	7	2	0	0	89763.4	120.2
2524	稲田四丁目	29	5	117	37	0	0	0	0	21828.6	116.1
2531	徳間一丁目	162	54	172	117	8	1	0	0	59652.3	116.1
2541	檀田一丁目	44	14	36	23	0	0	0	0	10499.8	89.7
2542	檀田二丁目	196	30	254	126	6	1	2	0	74024.8	120.4
2601	大字大町	19	7	2	10	9	0	1	0	15539.2	323.7
2602	大字穂保	37	2	6	18	13	3	1	0	27588.5	344.9
2701	大字平柴	89	21	129	47	0	0	0	0	27179.8	95.0
2702	大字小柴見	216	58	260	173	5	1	0	0	79405.7	111.4
2703	大字安茂里	1,444	306	1,625	1,002	56	11	5	0	550142.2	123.7
2704	平柴台	43	8	99	60	0	0	0	0	23205.9	110.5
2705	宮沖	130	51	207	178	2	1	0	0	67341.7	118.4
2709	伊勢宮一丁目	111	25	235	144	4	1	0	0	63050.6	121.3

（長野市調査（基準日：令和4年3月31日））

大字・町名	字・丁目名	50㎡以下	75㎡以下	150㎡以下	500㎡以下	1500㎡以下	3000㎡以下	3000㎡超	不明	合計面積	平均面積
		棟	棟	棟	棟	棟	棟	棟			
2710	伊勢宮二丁目	134	11	190	148	4	1	0	0	58767.2	120.4
2711	安茂里小市一丁目	142	35	301	134	8	0	0	0	72328.9	116.7
2712	安茂里小市二丁目	136	23	246	103	4	0	0	0	56593.1	110.5
2713	安茂里小市三丁目	294	44	248	158	14	0	0	0	78741.8	103.9
2714	安茂里小市四丁目	172	26	92	112	2	0	0	0	37670.9	93.2
2715	差出南一丁目	65	25	93	44	14	4	0	0	44804.2	182.9
2716	差出南二丁目	89	20	205	96	11	2	0	0	60562.6	143.2
2717	差出南三丁目	42	17	73	36	12	1	1	0	34577.6	190.0
2718	伊勢宮三丁目	42	2	157	37	0	0	0	0	28544.7	119.9
3001	篠ノ井布施五明	923	93	1,036	479	20	5	0	0	269665.3	105.5
3002	篠ノ井布施高田	1,023	155	1,240	713	50	7	4	0	400688.2	125.5
3003	篠ノ井御幣川	742	162	755	458	47	11	3	0	285183.8	130.9
3004	篠ノ井横田	12	2	4	4	2	0	0	0	2494.8	104.0
3005	篠ノ井会	650	79	485	328	34	5	4	0	228943.8	144.4
3006	篠ノ井塩崎	792	180	748	458	17	2	0	0	219849.7	100.1
3008	篠ノ井岡田	308	58	282	138	15	4	2	0	98771.2	122.4
3009	篠ノ井ニッ柳	649	118	598	347	12	2	0	0	176592.9	102.3
3012	みこと川	126	14	72	50	7	0	0	0	24618.0	91.5

表4-12 C0402 建物延床面積現況（小地域単位集計表）

（長野市調査（基準日：令和4年3月31日））

大字・町名	字・丁目名	50㎡以下	75㎡以下	150㎡以下	500㎡以下	1500㎡以下	3000㎡以下	3000㎡超	不明	合計面積	平均面積
		棟	棟	棟	棟	棟	棟	棟			
3013	篠ノ井小森	111	5	86	87	5	0	1	0	38042.2	129.0
3014	篠ノ井東福寺	178	23	101	135	3	0	0	0	44027.5	100.1
3015	東犀南	131	20	197	100	0	0	0	0	43669.5	97.5
3016	篠ノ井杵淵	46	7	348	52	3	5	2	0	76528.5	165.3
3017	篠ノ井西寺尾	90	23	143	49	1	0	0	0	29641.0	96.9
3020	合戦場一丁目	73	13	68	46	1	0	0	0	20086.8	99.9
3021	合戦場二丁目	77	8	75	48	5	0	0	0	25317.6	118.9
3022	合戦場三丁目	54	14	31	42	4	1	0	0	20040.1	137.3
3023	神明	81	7	107	76	3	0	0	0	31602.6	115.3
3101	松代町松代	1,718	335	1,226	810	43	6	1	0	417396.4	100.8
3102	松代町城東	86	2	94	26	0	0	0	0	15790.8	75.9
3104	松代町清野	82	18	58	30	0	0	0	0	15254.9	81.1
3105	松代町西条	321	67	206	111	0	1	0	0	58971.5	83.5
3107	松代町東条	368	73	255	129	4	0	0	0	68906.6	83.1
3110	松代町東寺尾	190	46	103	100	5	1	0	0	44917.1	100.9
3115	松代町西寺尾	49	8	11	17	6	2	2	0	55112.7	580.1
3116	松代町城北	77	9	59	30	0	0	0	0	14038.2	80.2
3201	若穂綿内	655	147	673	486	45	8	4	0	281587.6	139.5

（長野市調査（基準日：令和4年3月31日））

大字・町名	字・丁目名	50㎡以下	75㎡以下	150㎡以下	500㎡以下	1500㎡以下	3000㎡以下	3000㎡超	不明	合計面積	平均面積
		棟	棟	棟	棟	棟	棟	棟			
3301	川中島町今井	338	40	496	274	20	4	2	0	169582.3	144.4
3302	川中島町原	664	132	1,062	455	27	8	3	0	288252.1	122.6
3303	川中島町御厨1	262	91	394	207	18	5	2	0	133635.2	136.5
3303	川中島町御厨2	34	4	8	9	3	3	1	0	15493.6	249.9
3304	川中島町今里	32	2	55	31	0	0	0	0	12817.4	106.8
3305	川中島町上氷飽	337	69	658	349	8	0	0	0	167628.6	118.0
3306	川中島町四ツ屋	387	81	800	317	10	2	0	0	178766.9	111.9
3307	里島	45	7	53	46	3	0	0	0	20527.1	133.3
3308	金井田	55	13	80	57	7	2	0	0	33184.3	155.1
3309	三本柳西一丁目	16	2	39	46	2	0	0	0	16567.5	157.8
3310	三本柳西二丁目	15	6	25	47	6	1	0	0	21198.2	212.0
3311	三本柳西三丁目	16	2	61	64	1	0	0	0	22181.9	154.0
3312	川中島町今井原	41	3	17	17	16	8	9	0	82676.9	744.8
3401	青木島町青木島甲	0	0	0	0	0	0	0	0	0.0	#DIV/0!
3402	青木島町青木島乙	193	46	412	209	14	1	0	0	111641.0	127.6
3403	青木島一丁目	176	58	190	175	20	3	0	0	90803.7	146.0
3404	青木島二丁目	6	1	4	7	1	0	0	0	3040.4	160.0
3405	丹波島一丁目	161	49	242	151	3	0	0	0	69163.7	114.1

表4-12 C0402 建物延床面積現況（小地域単位集計表）

（長野市調査（基準日：令和4年3月31日））

大字・町名	字・丁目名	50㎡以下	75㎡以下	150㎡以下	500㎡以下	1500㎡以下	3000㎡以下	3000㎡超	不明	合計面積	平均面積
		棟	棟	棟	棟	棟	棟	棟			
3406	丹波島二丁目	108	57	179	127	3	2	0	0	61804.9	129.8
3407	丹波島三丁目	60	23	233	74	5	0	0	0	48600.5	123.0
3409	青木島町綱島	371	131	630	301	14	2	0	0	163379.8	112.8
3410	青木島町大塚	439	173	1,067	435	25	3	1	0	266492.3	124.4
3411	真島町真島	0	0	0	0	0	0	0	0	0.0	#DIV/0!
3412	真島町川合	0	1	1	1	0	0	0	0	419.0	139.7
3413	小島田町	0	0	0	0	0	0	0	0	0.0	#DIV/0!
3414	稲里町中水鉤	331	116	722	331	23	1	0	0	189302.7	124.2
3415	稲里町下水鉤	138	21	107	82	16	4	10	0	128805.8	340.8
3416	稲里一丁目	89	55	246	157	10	1	1	0	79586.0	142.4
3417	稲里町田牧	44	6	93	23	5	1	0	0	21643.5	125.8
3418	大橋南一丁目	17	2	3	17	8	0	0	0	13750.8	292.6
3419	大橋南二丁目	12	1	7	14	7	1	0	0	13764.3	327.7
3420	青木島三丁目	23	13	30	31	6	3	1	0	31241.0	292.0
3421	青木島四丁目	13	2	4	11	4	0	4	0	43577.4	1146.8
3422	下水鉤一丁目	33	18	28	62	7	0	0	0	25676.4	173.5
3423	市場	67	8	19	48	18	2	5	0	86975.2	520.8
3424	広田	108	13	108	84	11	5	0	0	53543.9	162.7

（長野市調査（基準日：令和4年3月31日））

大字・町名	字・丁目名	50㎡以下	75㎡以下	150㎡以下	500㎡以下	1500㎡以下	3000㎡以下	3000㎡超	不明	合計面積	平均面積
		棟	棟	棟	棟	棟	棟	棟			
3425	三本柳東一丁目	20	6	95	88	1	0	0	0	31740.8	151.1
3426	三本柳東二丁目	12	0	40	29	4	2	1	0	22283.7	253.2
3427	三本柳東三丁目	29	17	36	39	1	0	0	0	15424.0	126.4
3431	稲里町中央一丁目	55	21	100	76	14	1	1	0	48282.2	180.2
3432	稲里町中央二丁目	68	10	116	86	9	0	0	0	42801.2	148.1
3433	稲里町中央三丁目	111	22	215	141	15	3	2	0	90568.6	177.9
3434	稲里町中央四丁目	33	3	20	72	20	0	4	0	64116.7	421.8
4102	豊野町石	42	4	47	31	4	2	0	0	18592.8	143.0
4103	豊野町豊野	599	113	826	561	23	4	1	0	268493.1	126.2
4104	豊野町浅野	289	74	189	218	23	2	3	0	139645.1	175.0
4105	豊野町蟹沢	191	18	222	144	2	0	0	0	65376.4	113.3
4106	豊野町大倉	7	1	4	5	0	0	0	0	2009.0	118.2
市街化区域小計		47,167	9,637	54,859	34,725	3,192	620	424	0	22154659.3	147.1
0101	大字茂菅	30	12	30	25	1	0	0	0	11040.5	112.7
0102	大字西長野	41	5	16	15	2	0	0	0	8325.3	105.4
0200	大字長野	14	4	8	8	0	1	0	0	6455.1	184.4
0212	大字上松	18	7	4	5	0	0	0	0	2460.0	72.4
0215	上松三丁目	7	4	3	5	0	0	0	0	1625.4	85.5

表4-12 C0402 建物延床面積現況（小地域単位集計表）

（長野市調査（基準日：令和4年3月31日））

大字・町名	字・丁目名	50㎡以下	75㎡以下	150㎡以下	500㎡以下	1500㎡以下	3000㎡以下	3000㎡超	不明	合計面積	平均面積
		棟	棟	棟	棟	棟	棟	棟			
0216	上松四丁目	2	0	1	0	0	0	0	0	128.5	42.8
0217	上松五丁目	48	5	18	18	2	0	0	0	9754.5	107.2
0223	箱清水三丁目	0	0	0	0	0	0	0	0	0.0	#DIV/0!
0400	大字南長野	0	0	0	0	0	0	0	0	0.0	#DIV/0!
0504	大字中御所	0	0	0	0	1	0	0	0	1263.3	1263.3
0511	中御所一丁目	0	0	0	0	0	0	0	0	0.0	#DIV/0!
0513	中御所三丁目	0	0	0	0	0	0	0	0	0.0	#DIV/0!
0514	中御所四丁目	0	0	0	0	0	0	0	0	0.0	#DIV/0!
0515	中御所五丁目	0	0	0	0	0	0	0	0	0.0	#DIV/0!
1003	大字川合新田	4	0	0	0	0	0	0	0	76.7	19.2
1004	大字稲葉	0	0	0	0	0	0	0	0	0.0	#DIV/0!
1015	若里五丁目	0	0	0	0	0	0	0	0	0.0	#DIV/0!
1101	大字高田	243	47	164	173	4	1	1	0	71904.4	113.6
1106	大字南長池	210	45	140	140	8	1	0	0	64036.1	117.7
1107	大字西尾張部	21	2	25	16	0	0	0	0	6711.6	104.9
1210	三輪十丁目	0	0	0	0	0	0	0	0	0.0	#DIV/0!
2001	大字富竹	260	23	86	69	11	1	3	0	59410.6	131.1
2002	大字金箱	92	9	31	16	2	2	0	0	15738.0	103.5

（長野市調査（基準日：令和4年3月31日））

大字・町名	字・丁目名	50㎡以下	75㎡以下	150㎡以下	500㎡以下	1500㎡以下	3000㎡以下	3000㎡超	不明	合計面積	平均面積
		棟	棟	棟	棟	棟	棟	棟			
2003	大字下駒沢	26	1	3	2	0	0	0	0	1184.3	37.0
2004	大字上駒沢	61	4	20	23	1	0	0	0	9824.1	90.1
2005	大字三才	86	11	39	23	3	0	2	0	21725.1	132.5
2006	西三才	0	0	0	0	0	0	0	0	0.0	#DIV/0!
2101	大字小島	79	13	121	90	7	1	0	0	43659.3	140.4
2102	大字柳原	186	38	80	85	8	2	1	0	48511.8	121.3
2103	大字村山	155	39	99	121	7	4	2	0	72289.7	169.3
2201	浅川東条	175	30	97	94	7	0	1	0	46023.1	113.9
2202	伺去	141	24	93	70	0	0	0	0	29395.8	89.6
2203	真光寺	40	11	15	12	0	0	0	0	5688.1	72.9
2204	浅川清水	3	0	3	0	0	0	0	0	357.0	59.5
2205	浅川一ノ瀬	1	1	0	0	0	0	0	0	106.7	53.3
2206	浅川畑山	0	1	1	0	0	0	0	0	208.4	104.2
2212	坂中	6	3	4	4	0	0	0	0	1525.2	89.7
2213	浅川西平	47	10	24	22	0	0	0	0	8996.0	87.3
2214	浅川福岡	33	7	24	9	0	0	0	0	5649.8	77.4
2215	浅川押田	26	4	16	10	0	0	0	0	4463.5	79.7
2216	浅川西条	51	10	14	23	0	0	0	0	8066.3	82.3



表4-12 C0402 建物延床面積現況（小地域単位集計表）

（長野市調査（基準日：令和4年3月31日））

大字・町名	字・丁目名	50㎡以下	75㎡以下	150㎡以下	500㎡以下	1500㎡以下	3000㎡以下	3000㎡超	不明	合計面積	平均面積
		棟	棟	棟	棟	棟	棟	棟			
2301	大字大豆島	340	40	121	129	16	1	2	0	74248.6	114.4
2302	大字風間	523	66	349	299	16	2	2	0	145030.2	115.4
2303	大豆島西沖	60	10	49	24	0	0	0	0	11580.6	81.0
2311	松岡一丁目	76	5	41	30	3	0	0	0	15608.4	100.7
2401	大字屋島	524	108	258	304	5	1	0	0	122914.0	102.4
2402	大字北長池	450	85	294	279	18	2	2	0	140165.4	124.0
2403	大字北尾張部	0	0	0	0	0	0	0	0	0.0	0.0
2405	大字南堀	34	0	8	13	5	3	2	0	24257.5	373.2
2406	大字北堀	16	3	6	6	1	1	0	0	5971.2	180.9
2501	大字禮田	29	4	4	9	1	0	0	0	4668.3	99.3
2503	大字徳間	265	21	211	135	15	3	0	0	75372.0	116.0
2505	大字若槻東条	232	43	132	97	8	0	0	0	48838.7	95.4
2506	上野一丁目	277	33	159	122	5	3	1	0	64316.4	107.2
2507	上野二丁目	31	3	30	18	0	0	0	0	7634.2	93.1
2508	上野三丁目	6	1	1	0	0	0	0	0	212.4	26.6
2509	田中	193	21	71	58	2	0	0	0	25193.4	73.0
2510	大字田子	129	20	57	67	1	0	0	0	24258.5	88.5
2511	大字吉	285	57	98	121	6	0	1	0	55863.7	98.4

（長野市調査（基準日：令和4年3月31日））

大字・町名	字・丁目名	50㎡以下	75㎡以下	150㎡以下	500㎡以下	1500㎡以下	3000㎡以下	3000㎡超	不明	合計面積	平均面積
		棟	棟	棟	棟	棟	棟	棟			
2512	大字若槻西条	8	1	1	3	0	0	0	0	859.6	66.1
2601	大字大町	331	51	100	136	21	4	1	0	87003.5	135.1
2602	大字穂保	322	57	116	122	23	3	2	0	92335.4	143.2
2603	大字津野	137	33	46	44	6	0	0	0	23988.5	90.2
2604	大字赤沼	441	118	282	224	18	4	6	0	172704.0	158.0
2701	大字平柴	197	46	92	84	1	0	0	0	36076.5	85.9
2702	大字小柴見	16	0	2	1	0	0	0	0	717.3	37.8
2703	大字安茂里	178	12	45	32	2	0	0	0	17604.2	65.4
2711	安茂里小市一丁目	14	4	4	2	0	0	0	0	1557.4	64.9
2712	安茂里小市二丁目	28	6	4	7	4	0	0	0	6184.4	126.2
2713	安茂里小市三丁目	32	2	13	3	0	0	0	0	2563.4	51.3
2714	安茂里小市四丁目	5	2	5	2	1	0	0	0	2103.6	140.2
2717	差出南三丁目	16	2	2	3	1	0	0	0	2312.4	96.4
3001	篠ノ井布施五明	368	86	135	110	5	0	1	0	59174.8	83.9
3003	篠ノ井御幣川	35	1	11	15	0	0	0	0	4938.3	79.6
3004	篠ノ井横田	451	83	171	193	9	3	1	0	93474.7	102.6
3005	篠ノ井会	93	6	21	16	6	1	0	0	15383.3	107.6
3006	篠ノ井塩崎	1,196	240	582	585	23	0	1	0	252654.1	96.2

表4-12 C0402 建物延床面積現況（小地域単位集計表）

（長野市調査（基準日：令和4年3月31日））

大字・町名	字・丁目名	50㎡以下	75㎡以下	150㎡以下	500㎡以下	1500㎡以下	3000㎡以下	3000㎡超	不明	合計面積	平均面積
		棟	棟	棟	棟	棟	棟	棟			
3007	篠ノ井小松原	720	157	270	318	19	4	4	0	166607.9	111.7
3008	篠ノ井岡田	784	165	294	287	11	3	3	0	147596.6	95.4
3009	篠ノ井ニッ柳	309	70	121	127	4	1	1	0	61777.5	97.6
3011	篠ノ井石川	563	133	188	193	6	3	0	0	92737.1	85.4
3013	篠ノ井小森	347	51	148	171	12	3	1	0	83773.7	114.3
3014	篠ノ井東福寺	640	159	289	275	17	2	3	0	153934.6	111.1
3016	篠ノ井杵淵	275	69	147	143	3	0	1	0	67301.8	105.5
3017	篠ノ井西寺尾	121	29	46	57	2	0	1	0	27264.2	106.5
3101	松代町松代	11	0	1	3	0	0	0	0	833.5	55.6
3102	松代城東	0	0	0	0	0	0	0	0	0.0	0.0
3103	松代町岩野	349	86	164	153	2	0	0	0	64262.9	85.2
3104	松代町清野	687	102	224	157	12	2	1	0	95218.6	80.4
3105	松代町西条	542	97	175	131	26	5	0	0	95820.1	98.2
3107	松代町東条	1,082	198	504	324	17	2	4	0	189470.1	88.9
3108	皆神台	235	11	193	51	1	0	0	0	36116.4	73.6
3109	松代温泉	277	8	242	63	1	0	0	0	42976.9	72.7
3110	松代町東寺尾	394	33	91	89	12	1	1	0	55148.7	88.8
3111	松代町柴	451	67	182	148	5	1	0	0	67071.6	78.5

（長野市調査（基準日：令和4年3月31日））

大字・町名	字・丁目名	50㎡以下	75㎡以下	150㎡以下	500㎡以下	1500㎡以下	3000㎡以下	3000㎡超	不明	合計面積	平均面積
		棟	棟	棟	棟	棟	棟	棟			
3112	松代町小島田	110	30	64	55	1	0	0	0	23867.9	91.8
3113	松代町牧島	250	54	124	90	2	0	0	0	43518.0	83.7
3114	松代町大室	512	97	329	214	15	1	0	0	112596.8	96.4
3115	松代町西寺尾	268	65	118	129	9	1	1	0	65055.6	110.1
3201	若穂綿内	1,163	370	713	612	14	3	1	0	278256.1	96.8
3202	若穂川田	1,165	287	629	542	27	6	12	0	390486.5	146.4
3203	若穂牛島	305	81	152	152	0	0	0	0	62162.3	90.1
3204	若穂保科	858	221	573	499	15	0	0	0	212037.1	97.9
3301	川中島町今井	556	79	254	273	15	2	0	0	119758.6	101.6
3302	川中島町原	74	9	33	44	6	6	5	0	70484.9	398.2
3303	川中島町御厨	815	176	637	473	11	4	2	0	229259.0	108.2
3304	川中島町今里	699	125	401	365	10	2	0	0	157148.7	98.1
3305	川中島町上氷鮑	410	84	249	214	9	2	1	0	104747.4	108.1
3306	川中島町四ツ屋	230	42	138	103	6	0	0	0	49889.9	96.1
3401	青木島町青木島甲	0	0	0	0	0	0	0	0	0.0	#DIV/0!
3402	青木島町青木島乙	10	2	1	1	0	0	0	0	602.5	43.0
3403	青木島一丁目	0	0	0	0	0	0	0	0	0.0	#DIV/0!
3407	丹波島三丁目	4	0	0	0	0	0	0	0	62.2	15.5

表4-12 C0402 建物延床面積現況（小地域単位集計表）

（長野市調査（基準日：令和4年3月31日））

大字・町名	字・丁目名	50㎡以下	75㎡以下	150㎡以下	500㎡以下	1500㎡以下	3000㎡以下	3000㎡超	不明	合計面積	平均面積
		棟	棟	棟	棟	棟	棟	棟	棟	㎡	㎡
3409	青木島町綱島	59	8	20	19	9	4	3	0	44337.3	363.4
3410	青木島町大塚	354	88	220	220	24	4	1	0	120656.5	132.4
3411	真島町真島	858	215	435	464	32	5	6	0	251653.8	124.9
3412	真島町川合	263	79	144	147	14	4	0	0	80499.2	123.7
3413	小島田町	707	185	586	406	22	8	12	0	306811.2	159.3
3414	稲里町中水飽	32	4	20	17	11	2	0	0	20150.9	234.3
3415	稲里町下水飽	295	70	190	164	12	3	0	0	85366.3	116.3
3417	稲里町田牧	553	116	454	328	24	8	3	0	203262.3	136.8
3422	下水飽一丁目	6	2	2	4	0	0	0	0	1451.1	103.7
3432	稲里町中央二丁目	1	0	0	0	0	0	0	0	17.0	17.0
4101	豊野町南郷	317	77	138	166	2	0	0	0	66085.7	94.4
4102	豊野町石	349	110	179	235	8	3	1	0	102088.0	115.4
4103	豊野町豊野	217	35	90	74	5	2	0	0	42667.2	100.9
4104	豊野町浅野	124	19	57	42	3	0	0	0	20970.2	85.6
4105	豊野町蟹沢	134	41	75	91	0	1	1	0	41403.3	120.7
4106	豊野町大倉	264	50	140	152	11	0	0	0	68143.7	110.4
市街化調整区域小計		29,193	5,896	15,144	13,356	753	142	101	0	7107781.9	110.1
2207	門沢	38	19	87	29	3	0	1	0	24839.0	140.3

（長野市調査（基準日：令和4年3月31日））

大字・町名	字・丁目名	50㎡以下	75㎡以下	150㎡以下	500㎡以下	1500㎡以下	3000㎡以下	3000㎡超	不明	合計面積	平均面積
		棟	棟	棟	棟	棟	棟	棟	棟	㎡	㎡
2208	中曽根	38	14	27	14	1	0	0	0	9820.4	104.5
2209	北郷	19	1	2	2	1	2	0	0	7351.2	272.3
2210	三ツ出	3	0	0	0	0	0	0	0	73.7	24.6
2901	大字上ヶ屋	309	142	387	205	23	3	1	0	134988.3	126.2
2902	大字広瀬	4	1	0	2	0	0	0	0	637.1	91.0
2907	大字富田	48	30	86	54	3	0	0	0	26277.7	118.9
飯綱高原都市計画区域小計		459	207	589	306	31	5	2	0	203987.3	127.6
合計		76,819	15,740	70,592	48,387	3,976	767	527	0	29466428.4	135.9

※建物の規模は地域差が大きいため、地域の実情に応じて細分化する。

※合計面積、平均面積に不明データは含まない。

## C0402 建築年別現況

長野都市計画区域における建築年別現況を見ると、棟数では耐震基準前の「昭和56年以前」が55,287棟（25.7%）と最も多く、次いで「平成2年～11年」が30,152棟（14.1%）、「平成12年～21年」が22,489棟（10.4%）となっている。建築面積では「昭和56年以前」が5,199,213㎡（27.9%）と最も多く、次いで「平成2年～11年」が3,573,202㎡（19.2%）、「昭和57年～平成元年」が2,317,102㎡（12.5%）となっている。

表4-13 C0402 建築年別現況（区地域単位集計表）

（長野市調査（基準日：令和4年3月31日））

区域区分	昭和56年以前			昭和57年～平成元年			平成2年～11年			平成12年～21年			平成22年～31年（令和元年）			令和2年～			不明		
	棟数	建築面積	延床面積	棟数	建築面積	延床面積	棟数	建築面積	延床面積	棟数	建築面積	延床面積	棟数	建築面積	延床面積	棟数	建築面積	延床面積	棟数	建築面積	延床面積
長野都市計画区域	55,287	5,199,213	7,846,357	22,164	2,317,102	3,929,131	30,152	3,573,202	6,521,496	22,489	2,258,521	4,180,471	18,098	1,622,325	2,918,233	3,434	258,949	475,567	63,585	3,373,371	3,391,187
市街化区域	36,429	3,538,069	5,620,752	16,874	1,751,238	3,112,134	22,483	2,639,733	5,121,787	17,609	1,728,545	3,368,144	14,896	1,346,196	2,494,029	2,728	209,156	403,314	39,615	2,019,123	2,034,498
市街化調整区域	18,858	1,661,143	2,225,605	5,290	565,864	816,996	7,669	933,469	1,399,709	4,880	529,976	812,326	3,212	276,129	424,204	706	49,793	72,253	23,970	1,354,248	1,356,688
飯綱高原都市計画区域	244	25,799	39,229	129	11,984	19,734	426	41,125	66,939	327	21,477	36,082	88	6,405	8,809	11	692	1,000	374	31,893	32,195
非線引き用途地域	-	-	-	-	-	-	-	-	-	-	-	-	-	-	-	-	-	-	-	-	-
非線引き用途白地	-	-	-	-	-	-	-	-	-	-	-	-	-	-	-	-	-	-	-	-	-
居住誘導区域	35,734	3,288,921	5,266,564	16,228	1,544,460	2,785,720	21,671	2,370,381	4,702,768	17,074	1,601,782	3,187,789	14,291	1,228,017	2,288,510	2,635	196,596	385,014	38,002	1,809,488	1,824,640
都市機能誘導区域	9,634	962,454	1,994,622	3,497	374,785	923,595	3,991	519,432	1,408,294	3,243	328,459	875,119	2,895	279,222	628,592	496	45,205	111,635	10,803	677,175	689,444

※区域区分の有無により、市街化区域及び市街化調整区域、非線引き用途地域及び非線引き用途白地のうち、必要な区域を記載する。

※立地適正化計画の各区域は立地適正化計画が策定されている場合に記載する。

表4-14 C0402 建築年別現況（棟数小地域単位集計表）

（長野市調査（基準日：令和4年3月31日））

大字・町名	字・丁目名	昭和56年以前	昭和57年～平成元年	平成2年～11年	平成12年～21年	平成22年～31年（令和元年）	令和2年～	不明
		棟	棟	棟	棟	棟	棟	棟
0102	大字西長野	297	99	97	86	52	12	323
0121	新諏訪一丁目	165	57	52	35	52	4	76
0122	新諏訪二丁目	133	18	22	18	13	1	50
0200	大字長野	1,056	173	225	144	100	24	1,136
0210	大字三輪	178	58	75	63	58	11	180
0212	大字上松	2	0	0	1	0	0	0
0213	上松一丁目	118	79	76	76	47	6	155
0214	上松二丁目	309	93	109	114	72	19	122
0215	上松三丁目	288	81	156	52	51	11	165
0216	上松四丁目	296	126	135	107	76	22	277
0217	上松五丁目	87	32	46	24	34	6	78
0221	箱清水一丁目	85	33	39	20	17	1	62
0222	箱清水二丁目	208	78	73	43	53	9	114
0223	箱清水三丁目	109	36	37	16	18	4	149
0304	東鶴賀町	55	15	20	23	11	5	31
0306	早苗町	37	16	16	11	15	1	39

表4-14 C0402 建築年別現況（棟数小地域単位集計表）

（長野市調査（基準日：令和4年3月31日））

大字・町名	字・丁目名	昭和56年以前	昭和57年 ～平成元年	平成2年 ～11年	平成12年 ～21年	平成22年 ～31年 (令和元年)	令和2年～	不明
		棟	棟	棟	棟	棟	棟	棟
0308	柳町	58	18	20	22	21	4	37
0310	居町	66	25	27	27	12	0	91
0311	大字鶴賀	1,331	385	305	227	268	45	1,220
0321	南千歳一丁目	40	19	14	3	1	0	22
0322	南千歳二丁目	41	12	9	8	9	0	14
0400	大字南長野	794	203	205	128	129	19	454
0504	大字中御所	146	43	54	33	22	6	133
0508	中御所町四丁目	4	3	1	0	3	0	3
0511	中御所一丁目	92	27	34	10	17	2	93
0512	中御所二丁目	62	22	32	59	67	8	98
0513	中御所三丁目	21	14	20	4	10	1	49
0514	中御所四丁目	99	39	62	37	23	4	130
0515	中御所五丁目	65	56	57	15	36	4	59
1002	大字若里	1	0	0	0	0	0	1
1003	大字川合新田	370	148	213	182	195	40	376
1004	大字稲葉	1,229	537	737	619	604	123	1,001

（長野市調査（基準日：令和4年3月31日））

大字・町名	字・丁目名	昭和56年以前	昭和57年 ～平成元年	平成2年 ～11年	平成12年 ～21年	平成22年 ～31年 (令和元年)	令和2年～	不明
		棟	棟	棟	棟	棟	棟	棟
1005	大字栗田	502	227	285	350	343	21	891
1011	若里一丁目	149	92	101	77	57	12	264
1012	若里二丁目	97	73	62	59	27	11	113
1013	若里三丁目	147	51	67	50	33	7	122
1014	若里四丁目	120	100	69	45	51	11	141
1015	若里五丁目	52	41	52	32	41	7	104
1016	若里六丁目	26	35	37	25	12	0	44
1017	若里七丁目	31	9	14	7	9	4	36
1020	アークス	25	7	5	4	9	1	25
1101	大字高田	1,225	599	848	588	701	103	1,359
1102	北条町	45	16	24	15	16	6	30
1103	大字平林	12	0	4	37	11	2	31
1104	南高田一丁目	6	40	26	35	29	5	24
1105	南高田二丁目	2	41	38	27	16	5	47
1106	大字南長池	56	103	84	51	82	9	113
1107	大字西尾張部	190	112	276	206	143	27	320

表4-14 C0402 建築年別現況（棟数小地域単位集計表）

（長野市調査（基準日：令和4年3月31日））

大字・町名	字・丁目名	昭和56年以前	昭和57年 ～平成元年	平成2年 ～11年	平成12年 ～21年	平成22年 ～31年 (令和元年)	令和2年～	不明
		棟	棟	棟	棟	棟	棟	棟
1108	若宮一丁目	1	71	19	25	34	3	18
1109	若宮二丁目	11	43	23	27	22	4	54
1110	大字東和田	333	186	262	155	142	16	544
1111	大字西和田	0	0	0	6	8	1	2
1121	西和田一丁目	86	96	91	80	86	14	157
1122	西和田二丁目	266	62	77	37	35	13	168
1131	平林一丁目	157	60	67	80	45	4	134
1132	平林二丁目	78	29	54	42	39	7	80
1201	三輪一丁目	132	60	64	47	49	16	150
1202	三輪二丁目	239	68	148	68	64	16	271
1203	三輪三丁目	124	54	68	48	56	8	131
1204	三輪四丁目	131	71	70	53	41	8	120
1205	三輪五丁目	70	42	37	35	21	5	102
1206	三輪六丁目	219	88	108	95	71	13	222
1207	三輪七丁目	67	17	21	11	9	1	51
1208	三輪八丁目	457	171	175	133	109	22	406

（長野市調査（基準日：令和4年3月31日））

大字・町名	字・丁目名	昭和56年以前	昭和57年 ～平成元年	平成2年 ～11年	平成12年 ～21年	平成22年 ～31年 (令和元年)	令和2年～	不明
		棟	棟	棟	棟	棟	棟	棟
1209	三輪九丁目	312	169	144	91	109	39	473
1210	三輪十丁目	211	83	83	67	52	15	169
1301	吉田一丁目	296	112	158	90	82	22	353
1302	吉田二丁目	415	229	219	130	165	27	530
1303	吉田三丁目	157	80	88	92	52	13	275
1304	吉田四丁目	186	94	149	163	95	24	243
1305	吉田五丁目	334	162	233	109	147	19	365
1309	桐原一丁目	121	59	60	55	101	18	176
1310	桐原二丁目	148	38	48	33	62	7	141
1311	中越一丁目	95	58	49	65	68	12	118
1312	中越二丁目	132	59	128	75	100	14	181
2001	大字富竹	613	364	365	272	232	36	756
2002	大字金箱	172	56	74	41	53	9	131
2003	大字下駒沢	298	109	168	95	91	21	211
2004	大字上駒沢	251	128	188	176	124	19	373
2005	大字三才	241	82	112	43	61	11	142

表4-14 C0402 建築年別現況（棟数小地域単位集計表）

（長野市調査（基準日：令和4年3月31日））

大字・町名	字・丁目名	昭和56年以前	昭和57年 ～平成元年	平成2年 ～11年	平成12年 ～21年	平成22年 ～31年 (令和元年)	令和2年～	不明
		棟	棟	棟	棟	棟	棟	棟
2006	大字西三才	200	61	64	31	48	5	87
2101	大字小島	259	108	145	145	86	26	285
2102	大字柳原	356	112	399	151	186	38	251
2103	大字村山	8	5	3	4	13	2	5
2201	浅川東条	2	0	0	0	1	0	3
2202	伺去	7	1	1	1	5	0	4
2215	浅川押田	98	43	56	34	26	2	96
2216	浅川西条	365	77	85	64	50	8	227
2217	浅川一丁目	40	16	24	8	16	3	21
2218	浅川二丁目	27	37	50	26	24	1	34
2219	浅川三丁目	23	13	17	6	7	0	14
2220	浅川四丁目	31	18	28	12	10	0	29
2221	浅川五丁目	1	0	0	27	0	0	7
2222	神楽橋	137	73	53	26	36	6	69
2223	屋敷田	130	38	40	52	30	4	75
2301	大字大豆島	609	463	502	280	353	52	970

（長野市調査（基準日：令和4年3月31日））

大字・町名	字・丁目名	昭和56年以前	昭和57年 ～平成元年	平成2年 ～11年	平成12年 ～21年	平成22年 ～31年 (令和元年)	令和2年～	不明
		棟	棟	棟	棟	棟	棟	棟
2302	大字風間	306	147	231	183	95	29	247
2311	松岡一丁目	150	33	68	84	61	3	75
2312	松岡二丁目	16	24	80	118	90	11	115
2401	大字屋島	9	3	1	0	0	0	18
2402	大字北長池	96	103	77	58	35	5	164
2403	大字北尾張部	267	163	142	185	138	41	259
2404	大字石渡	227	195	219	206	137	25	312
2405	大字南堀	322	156	215	148	133	38	335
2406	大字北堀	428	157	217	117	142	31	376
2407	桜新町	139	32	58	51	52	8	77
2503	大字徳間	107	55	227	110	133	28	375
2504	大字若槻団地	335	178	197	126	101	28	266
2505	大字若槻東条	89	54	238	107	94	20	211
2506	上野一丁目	25	12	64	21	17	2	38
2507	上野二丁目	80	73	60	26	18	1	158
2508	上野三丁目	224	107	115	63	72	28	199

表4-14 C0402 建築年別現況（棟数小地域単位集計表）

（長野市調査（基準日：令和4年3月31日））

大字・町名	字・丁目名	昭和56年以前	昭和57年 ～平成元年	平成2年 ～11年	平成12年 ～21年	平成22年 ～31年 (令和元年)	令和2年～	不明
		棟	棟	棟	棟	棟	棟	棟
2521	稲田一丁目	138	153	96	82	57	8	243
2522	稲田二丁目	227	65	214	210	148	25	464
2523	稲田三丁目	8	1	151	266	97	27	197
2524	稲田四丁目	37	19	28	38	35	5	26
2531	徳間一丁目	111	113	77	47	49	8	109
2541	檀田一丁目	38	6	9	15	15	4	30
2542	檀田二丁目	52	19	22	311	43	6	162
2601	大字大町	0	0	24	0	4	0	20
2602	大字穂保	3	3	24	7	5	1	37
2701	大字平柴	88	26	31	34	34	4	69
2702	大字小柴見	278	72	97	59	49	8	150
2703	大字安茂里	1,314	446	689	466	289	55	1,190
2704	平柴台	82	31	30	20	13	0	34
2705	宮沖	137	103	118	64	39	10	98
2709	伊勢宮一丁目	175	75	79	45	44	10	92
2710	伊勢宮二丁目	145	67	80	63	32	13	88

（長野市調査（基準日：令和4年3月31日））

大字・町名	字・丁目名	昭和56年以前	昭和57年 ～平成元年	平成2年 ～11年	平成12年 ～21年	平成22年 ～31年 (令和元年)	令和2年～	不明
		棟	棟	棟	棟	棟	棟	棟
2711	安茂里小市一丁目	106	123	127	79	70	7	108
2712	安茂里小市二丁目	87	132	82	57	39	3	112
2713	安茂里小市三丁目	204	62	88	79	40	10	275
2714	安茂里小市四丁目	120	20	41	22	5	1	195
2715	差出南一丁目	61	20	49	39	13	4	59
2716	差出南二丁目	93	87	64	64	55	4	56
2717	差出南三丁目	20	19	28	32	10	1	72
2718	伊勢宮三丁目	0	10	18	141	23	7	39
3001	篠ノ井布施五明	347	178	219	628	297	36	851
3002	篠ノ井布施高田	796	245	410	437	376	78	850
3003	篠ノ井御幣川	490	252	291	194	268	48	635
3004	篠ノ井横田	2	5	1	0	4	0	12
3005	篠ノ井会	331	169	262	164	105	28	526
3006	篠ノ井塩崎	727	239	357	191	158	29	496
3008	篠ノ井岡田	188	138	115	83	45	6	232
3009	篠ノ井ニッ柳	336	173	181	303	168	24	541



表4-14 C0402 建築年別現況（棟数小地域単位集計表）

（長野市調査（基準日：令和4年3月31日））

大字・町名	字・丁目名	昭和56年以前	昭和57年 ～平成元年	平成2年 ～11年	平成12年 ～21年	平成22年 ～31年 (令和元年)	令和2年～	不明
		棟	棟	棟	棟	棟	棟	棟
3012	みこと川	51	30	17	10	15	7	139
3013	篠ノ井小森	90	22	34	26	29	9	85
3014	篠ノ井東福寺	69	31	30	20	57	3	230
3015	東犀南	128	52	59	61	31	13	104
3016	篠ノ井杵淵	14	40	45	20	306	8	30
3017	篠ノ井西寺尾	62	31	36	76	25	12	64
3020	合戦場一丁目	3	61	35	14	21	0	67
3021	合戦場二丁目	0	67	43	17	13	2	71
3022	合戦場三丁目	1	43	34	9	7	4	48
3023	神明	12	2	114	41	37	3	65
3101	松代町松代	1,302	394	473	282	240	68	1,380
3102	松代町城東	28	55	17	9	14	3	82
3104	松代町清野	70	19	16	13	4	0	66
3105	松代町西条	238	56	93	43	31	7	238
3107	松代町東条	226	82	96	67	57	21	280
3110	松代町東寺尾	127	41	55	21	10	10	181

（長野市調査（基準日：令和4年3月31日））

大字・町名	字・丁目名	昭和56年以前	昭和57年 ～平成元年	平成2年 ～11年	平成12年 ～21年	平成22年 ～31年 (令和元年)	令和2年～	不明
		棟	棟	棟	棟	棟	棟	棟
3115	松代町西寺尾	7	6	17	7	8	1	49
3116	松代町城北	2	72	16	13	4	0	68
3201	若穂綿内	475	139	291	411	188	39	475
3301	川中島町今井	218	127	301	136	118	14	260
3302	川中島町原	486	263	419	341	287	67	488
3303	川中島町御厨1	243	112	184	78	111	28	223
3303	川中島町御厨2	14	8	5	3	2	0	30
3304	川中島町今里	20	13	21	20	22	4	20
3305	川中島町上水鉋	305	199	240	198	221	17	241
3306	川中島町四ツ屋	308	232	289	238	192	42	296
3307	里島	0	36	39	15	21	4	39
3308	金井田	0	50	75	19	21	4	45
3309	三本柳西一丁目	0	0	46	19	22	3	15
3310	三本柳西二丁目	0	0	50	18	17	1	14
3311	三本柳西三丁目	0	1	99	27	10	1	6
3312	川中島町今井原	7	4	18	7	3	0	72

表4-14 C0402 建築年別現況（棟数小地域単位集計表）

（長野市調査（基準日：令和4年3月31日））

大字・町名	字・丁目名	昭和56年以前	昭和57年 ～平成元年	平成2年 ～11年	平成12年 ～21年	平成22年 ～31年 (令和元年)	令和2年～	不明
		棟	棟	棟	棟	棟	棟	棟
3401	青木島町青木島甲	0	0	0	0	0	0	0
3402	青木島町青木島乙	204	86	143	141	144	25	132
3403	青木島一丁目	205	68	80	65	70	13	121
3404	青木島二丁目	4	1	7	1	0	1	5
3405	丹波島一丁目	185	87	108	83	52	11	80
3406	丹波島二丁目	160	54	76	52	67	10	57
3407	丹波島三丁目	82	68	100	59	39	9	38
3409	青木島町綱島	418	165	234	166	135	19	312
3410	青木島町大塚	373	501	372	274	223	45	355
3411	真島町真島	0	0	0	0	0	0	0
3412	真島町川合	0	0	0	2	0	0	1
3413	小島田町	0	0	0	0	0	0	0
3414	稲里町中氷鮑	335	212	229	295	218	18	217
3415	稲里町下氷鮑	83	41	73	48	40	2	91
3416	稲里一丁目	134	87	88	83	92	16	59
3417	稲里町田牧	38	24	15	19	37	5	34

（長野市調査（基準日：令和4年3月31日））

大字・町名	字・丁目名	昭和56年以前	昭和57年 ～平成元年	平成2年 ～11年	平成12年 ～21年	平成22年 ～31年 (令和元年)	令和2年～	不明
		棟	棟	棟	棟	棟	棟	棟
3418	大橋南一丁目	2	10	7	3	5	0	20
3419	大橋南二丁目	4	13	8	3	4	1	9
3420	青木島三丁目	15	21	16	18	20	2	15
3421	青木島四丁目	4	2	7	7	4	1	13
3422	下氷鮑一丁目	22	24	42	12	19	7	22
3423	市場	0	70	13	6	6	1	71
3424	広田	10	8	141	33	47	2	88
3425	三本柳東一丁目	9	2	96	48	35	3	17
3426	三本柳東二丁目	0	0	21	24	16	5	22
3427	三本柳東三丁目	19	0	47	20	16	3	17
3431	稲里町中央一丁目	58	11	62	71	33	3	30
3432	稲里町中央二丁目	44	19	58	84	30	10	44
3433	稲里町中央三丁目	47	12	135	187	44	4	80
3434	稲里町中央四丁目	3	3	64	42	14	3	23
4102	豊野町石	18	14	32	15	8	1	42
4103	豊野町豊野	464	184	303	251	256	99	570

表4-14 C0402 建築年別現況（棟数小地域単位集計表）

（長野市調査（基準日：令和4年3月31日））

大字・町名	字・丁目名	昭和56年以前	昭和57年 ～平成元年	平成2年 ～11年	平成12年 ～21年	平成22年 ～31年 (令和元年)	令和2年～	不明
		棟	棟	棟	棟	棟	棟	棟
4104	豊野町浅野	197	54	141	60	73	10	263
4105	豊野町蟹沢	47	25	168	90	66	8	173
4106	豊野町大倉	5	1	2	4	0	1	4
市街化区域小計		36,429	16,874	22,483	17,609	14,886	2,728	39,615
0101	大字茂菅	45	10	8	9	1	0	25
0102	大字西長野	33	2	2	0	1	0	41
0200	大字長野	14	1	4	0	1	0	15
0212	大字上松	4	1	1	0	0	0	28
0215	上松三丁目	6	1	1	3	0	0	8
0216	上松四丁目	0	0	2	1	0	0	0
0217	上松五丁目	20	2	6	6	1	0	56
0223	箱清水三丁目	0	0	0	0	0	0	0
0400	大字南長野	0	0	0	0	0	0	0
0504	大字中御所	0	0	1	0	0	0	0
0511	中御所一丁目	0	0	0	0	0	0	0
0513	中御所三丁目	0	0	0	0	0	0	0

（長野市調査（基準日：令和4年3月31日））

大字・町名	字・丁目名	昭和56年以前	昭和57年 ～平成元年	平成2年 ～11年	平成12年 ～21年	平成22年 ～31年 (令和元年)	令和2年～	不明
		棟	棟	棟	棟	棟	棟	棟
0514	中御所四丁目	0	0	0	0	0	0	0
0515	中御所五丁目	0	0	0	0	0	0	0
1003	大字川合新田	0	0	0	0	0	0	4
1004	大字稲葉	0	0	0	0	0	0	0
1015	若里五丁目	0	0	0	0	0	0	0
1101	大字高田	131	37	130	72	51	8	204
1106	大字南長池	144	41	92	55	47	10	155
1107	大字西尾張部	20	1	14	9	5	0	15
1210	三輪十丁目	0	0	0	0	0	0	0
2001	大字富竹	69	34	56	22	15	3	254
2002	大字金箱	20	9	13	7	13	1	89
2003	大字下駒沢	4	2	2	0	1	0	23
2004	大字上駒沢	14	8	12	6	3	1	65
2005	大字三才	31	13	17	20	8	0	75
2006	西三才	0	0	0	0	0	0	0
2101	大字小島	94	25	40	41	28	4	79

表4-14 C0402 建築年別現況（棟数小地域単位集計表）

大字・町名	字・丁目名	昭和56年以前	昭和57年 ～平成元年	平成2年 ～11年	平成12年 ～21年	平成22年 ～31年 (令和元年)	令和2年～	不明
		棟	棟	棟	棟	棟	棟	棟
2102	大字柳原	89	34	42	37	30	5	163
2103	大字村山	121	43	60	41	19	5	138
2201	浅川東条	98	49	59	29	7	2	160
2202	伺去	127	34	33	23	7	1	103
2203	真光寺	27	6	7	1	0	0	37
2204	浅川清水	5	0	0	0	0	0	1
2205	浅川一ノ瀬	0	0	0	0	0	0	2
2206	浅川畑山	0	0	0	0	0	0	2
2212	坂中	5	1	2	0	0	0	9
2213	浅川西平	57	3	11	4	4	0	24
2214	浅川福岡	30	9	6	1	0	0	27
2215	浅川押田	26	3	3	7	0	1	16
2216	浅川西条	36	9	4	3	4	2	40
2301	大字大豆島	82	46	75	60	38	6	342
2302	大字風間	240	132	247	113	67	11	447
2303	大豆島西沖	24	17	15	10	15	6	56

(長野市調査(基準日:令和4年3月31日))

大字・町名	字・丁目名	昭和56年以前	昭和57年 ～平成元年	平成2年 ～11年	平成12年 ～21年	平成22年 ～31年 (令和元年)	令和2年～	不明
		棟	棟	棟	棟	棟	棟	棟
2311	松岡一丁目	36	12	21	12	11	5	58
2401	大字屋島	403	102	173	92	73	9	348
2402	大字北長池	345	92	129	122	89	11	342
2403	大字北尾張部	0	0	0	0	0	0	0
2405	大字南堀	9	5	9	3	3	2	34
2406	大字北堀	5	2	3	5	0	0	18
2501	大字檀田	13	1	5	1	1	0	26
2503	大字徳間	156	47	86	50	27	4	280
2505	大字若槻東条	140	55	63	43	31	2	178
2506	上野一丁目	173	52	60	60	29	4	222
2507	上野二丁目	28	13	14	7	2	1	17
2508	上野三丁目	1	0	0	0	0	0	7
2509	田中	77	29	38	29	14	1	157
2510	大字田子	88	34	23	24	8	1	96
2511	大字吉	182	33	42	27	25	2	257
2512	大字若槻西条	1	3	1	0	0	0	8

表4-14 C0402 建築年別現況（棟数小地域単位集計表）

（長野市調査（基準日：令和4年3月31日））

大字・町名	字・丁目名	昭和56年以前	昭和57年 ～平成元年	平成2年 ～11年	平成12年 ～21年	平成22年 ～31年 (令和元年)	令和2年～	不明
		棟	棟	棟	棟	棟	棟	棟
2601	大字大町	159	49	42	47	20	7	320
2602	大字穂保	174	42	64	45	25	43	252
2603	大字津野	49	17	24	14	6	37	119
2604	大字赤沼	252	99	138	69	67	131	337
2701	大字平柴	162	36	22	29	19	3	149
2702	大字小柴見	3	1	0	0	1	0	14
2703	大字安茂里	31	13	15	6	3	1	200
2711	安茂里小市一丁目	1	2	6	0	0	0	15
2712	安茂里小市二丁目	4	2	2	1	1	0	39
2713	安茂里小市三丁目	6	0	10	0	1	0	33
2714	安茂里小市四丁目	3	4	0	1	0	0	7
2717	差出南三丁目	0	1	4	0	1	0	18
3001	篠ノ井布施五明	254	48	48	44	19	1	291
3003	篠ノ井御幣川	10	4	7	4	3	1	33
3004	篠ノ井横田	271	69	105	55	49	8	354
3005	篠ノ井会	13	9	18	12	2	2	87

（長野市調査（基準日：令和4年3月31日））

大字・町名	字・丁目名	昭和56年以前	昭和57年 ～平成元年	平成2年 ～11年	平成12年 ～21年	平成22年 ～31年 (令和元年)	令和2年～	不明
		棟	棟	棟	棟	棟	棟	棟
3006	篠ノ井塩崎	870	249	333	188	154	13	820
3007	篠ノ井小松原	448	138	159	116	61	13	557
3008	篠ノ井岡田	454	108	148	98	80	6	653
3009	篠ノ井二ッ柳	208	41	70	44	35	13	222
3011	篠ノ井石川	444	91	82	52	32	5	380
3013	篠ノ井小森	232	73	74	47	35	4	268
3014	篠ノ井東福寺	393	104	226	93	65	7	497
3016	篠ノ井杵淵	208	67	80	52	35	3	193
3017	篠ノ井西寺尾	54	23	53	14	18	0	94
3101	松代町松代	2	2	2	0	0	0	9
3102	松代城東	0	0	0	0	0	0	0
3103	松代町岩野	333	46	66	21	21	7	260
3104	松代町清野	338	67	111	52	22	5	590
3105	松代町西条	259	61	64	38	24	2	528
3107	松代町東条	675	160	180	106	67	5	938
3108	皆神台	135	72	45	19	19	2	199

表4-14 C0402 建築年別現況（棟数小地域単位集計表）

（長野市調査（基準日：令和4年3月31日））

大字・町名	字・丁目名	昭和56年以前	昭和57年 ～平成元年	平成2年 ～11年	平成12年 ～21年	平成22年 ～31年 (令和元年)	令和2年～	不明
		棟	棟	棟	棟	棟	棟	棟
3109	松代温泉	149	75	55	27	25	7	253
3110	松代町東寺尾	84	41	55	24	14	3	400
3111	松代町柴	216	82	77	33	29	8	409
3112	松代町小島田	110	14	12	20	8	2	94
3113	松代町牧島	208	38	52	32	20	3	167
3114	松代町大室	246	82	156	73	97	7	507
3115	松代町西寺尾	201	36	62	36	12	7	237
3201	若穂綿内	950	251	342	217	134	25	957
3202	若穂川田	927	197	326	178	116	23	901
3203	若穂牛島	224	73	69	60	20	7	237
3204	若穂保科	762	190	252	162	79	16	705
3301	川中島町今井	337	73	178	84	98	12	397
3302	川中島町原	21	22	29	26	21	2	56
3303	川中島町御厨	579	211	240	333	102	15	638
3304	川中島町今里	414	151	226	130	91	11	579
3305	川中島町上氷鉦	286	84	147	101	60	11	280

（長野市調査（基準日：令和4年3月31日））

大字・町名	字・丁目名	昭和56年以前	昭和57年 ～平成元年	平成2年 ～11年	平成12年 ～21年	平成22年 ～31年 (令和元年)	令和2年～	不明
		棟	棟	棟	棟	棟	棟	棟
3306	川中島町四ツ屋	122	37	60	38	48	10	204
3401	青木島町青木島甲	0	0	0	0	0	0	0
3402	青木島町青木島乙	1	0	0	0	0	0	13
3403	青木島一丁目	0	0	0	0	0	0	0
3407	丹波島三丁目	0	0	0	0	0	0	4
3409	青木島町綱島	2	2	20	16	5	2	75
3410	青木島町大塚	231	86	138	83	76	6	291
3411	真島町真島	665	167	296	123	95	7	662
3412	真島町川合	165	63	134	56	16	3	214
3413	小島田町	574	166	230	258	195	35	468
3414	稲里町中氷鉦	22	5	14	4	4	10	27
3415	稲里町下氷鉦	213	60	92	69	43	9	248
3417	稲里町田牧	391	114	269	175	90	18	429
3422	下氷鉦一丁目	5	0	2	1	1	0	5
3432	稲里町中央二丁目	0	0	0	0	0	0	1
4101	豊野町南郷	285	51	58	41	30	4	231

表4-14 C0402 建築年別現況（棟数小地域単位集計表）

(長野市調査（基準日：令和4年3月31日）)

大字・町名	字・丁目名	昭和56年以前	昭和57年 ～平成元年	平成2年 ～11年	平成12年 ～21年	平成22年 ～31年 (令和元年)	令和2年～	不明
		棟	棟	棟	棟	棟	棟	棟
4102	豊野町石	296	74	83	66	56	5	305
4103	豊野町豊野	97	16	36	15	8	3	248
4104	豊野町浅野	52	16	23	9	8	1	136
4105	豊野町蟹沢	118	18	33	17	24	3	130
4106	豊野町大倉	187	44	73	51	23	4	235
市街化調整区域小計		18,858	5,290	7,669	4,880	3,212	706	23,970
2207	門沢	14	2	41	75	11	0	34
2208	中曾根	2	0	5	28	2	0	57
2209	北郷	0	0	14	5	0	0	8
2210	三ツ出	0	0	2	0	0	0	1
2901	大字上ヶ屋	190	100	293	179	58	8	242
2902	大字広瀬	0	0	4	0	0	0	3
2907	大字富田	38	27	67	40	17	3	29
飯綱高原都市計画区域小計		244	129	426	327	88	11	374
合計		55,531	22,293	30,578	22,816	18,186	3,445	63,959

表4-15 C0402 建築年別現況（建築面積小地域単位集計表）

(長野市調査（基準日：令和4年3月31日）)

大字・町名	字・丁目名	昭和56年以前	昭和57年 ～平成元年	平成2年 ～11年	平成12年 ～21年	平成22年 ～31年 (令和元年)	令和2年～	不明	合計面積
		m <sup>2</sup>	m <sup>2</sup>	m <sup>2</sup>	m <sup>2</sup>	m <sup>2</sup>	m <sup>2</sup>	m <sup>2</sup>	m <sup>2</sup>
0102	大字西長野	27,710.26	9,266.25	10,662.31	7,175.21	4,221.26	846.97	23,016.08	82,898.34
0121	新諏訪一丁目	15,332.47	4,422.31	4,648.45	3,045.86	3,895.67	556.75	10,042.87	41,944.38
0122	新諏訪二丁目	10,132.75	1,365.05	1,741.87	1,255.17	1,163.90	105.58	1,099.39	16,863.71
0200	大字長野	96,636.06	17,492.94	21,775.01	12,781.76	7,862.50	1,881.98	72,577.49	231,007.74
0210	大字三輪	16,702.52	6,224.37	9,957.46	6,458.32	7,982.04	975.50	14,819.65	63,119.86
0212	大字上松	189.54	0.00	0.00	31.44	0.00	0.00	0.00	220.98
0213	上松一丁目	9,473.10	6,442.81	6,745.86	6,583.65	3,684.40	389.96	12,543.67	45,863.45
0214	上松二丁目	27,993.78	8,818.40	10,302.91	9,723.28	6,481.63	1,123.96	7,638.36	72,082.32
0215	上松三丁目	25,005.99	6,344.79	12,657.32	4,000.20	5,575.76	785.63	3,598.65	57,968.34
0216	上松四丁目	23,152.80	11,838.52	15,676.57	9,366.69	5,152.18	1,426.44	13,374.68	79,987.88
0217	上松五丁目	7,870.44	2,944.15	4,982.86	1,796.55	2,508.31	354.25	1,471.50	21,928.06
0221	箱清水一丁目	7,374.75	3,589.00	3,646.63	1,548.77	1,117.35	68.73	15,907.90	33,253.13
0222	箱清水二丁目	18,113.33	6,249.35	6,309.76	4,669.16	3,681.67	530.80	4,768.26	44,322.33
0223	箱清水三丁目	8,202.85	3,427.46	3,172.70	1,301.44	1,090.94	329.58	15,810.79	33,335.76
0304	東鶴賀町	5,972.49	1,111.61	2,510.94	2,331.72	986.95	545.76	1,148.00	14,607.47

表4-15 C0402 建築年別現況（建築面積小地域単位集計表）

(長野市調査（基準日：令和4年3月31日）)

大字・町名	字・丁目名	昭和56年以前	昭和57年 ～平成元年	平成2年 ～11年	平成12年 ～21年	平成22年 ～31年 (令和元年)	令和2年～	不明	合計面積
		m <sup>2</sup>	m <sup>2</sup>	m <sup>2</sup>	m <sup>2</sup>	m <sup>2</sup>	m <sup>2</sup>	m <sup>2</sup>	m <sup>2</sup>
0306	早苗町	4,084.09	1,758.31	2,253.15	757.33	1,638.72	151.14	735.50	11,378.24
0308	柳町	8,293.25	2,269.87	2,027.85	2,257.43	1,832.55	375.01	949.22	18,005.18
0310	居町	8,225.86	2,550.93	2,890.09	5,178.39	1,333.80	0.00	6,479.75	26,658.82
0311	大字鶴賀	139,006.47	45,370.52	49,828.68	37,211.85	36,320.30	4,957.81	69,577.42	382,273.05
0321	南千歳一丁目	11,252.51	8,039.09	2,779.77	425.77	38.98	0.00	2,260.64	24,796.76
0322	南千歳二丁目	3,064.52	1,051.06	2,159.81	808.40	648.36	0.00	515.89	8,248.04
0400	大字南長野	108,380.46	32,661.01	35,608.41	17,060.64	20,019.72	1,928.09	61,850.68	277,509.01
0504	大字中御所	31,068.89	7,791.87	8,220.84	4,915.14	3,405.96	285.19	13,753.81	69,441.70
0508	中御所町四丁目	639.13	761.31	122.12	0.00	647.66	0.00	22.49	2,192.71
0511	中御所一丁目	13,591.78	4,047.42	7,353.57	1,314.02	3,316.14	106.16	4,302.61	34,031.70
0512	中御所二丁目	5,071.37	2,239.84	3,710.21	5,530.71	6,571.91	604.60	2,136.70	25,865.34
0513	中御所三丁目	4,518.94	2,239.65	3,200.86	5,489.54	3,813.83	163.26	4,610.86	24,036.94
0514	中御所四丁目	14,919.97	4,552.74	7,403.17	3,917.65	1,568.51	318.11	5,361.56	38,041.71
0515	中御所五丁目	5,475.39	6,154.23	7,519.79	1,063.44	3,624.93	279.68	7,276.37	31,393.83
1002	大字若里	27.26	0.00	0.00	0.00	0.00	0.00	133.03	160.29

(長野市調査（基準日：令和4年3月31日）)

大字・町名	字・丁目名	昭和56年以前	昭和57年 ～平成元年	平成2年 ～11年	平成12年 ～21年	平成22年 ～31年 (令和元年)	令和2年～	不明	合計面積
		m <sup>2</sup>	m <sup>2</sup>	m <sup>2</sup>	m <sup>2</sup>	m <sup>2</sup>	m <sup>2</sup>	m <sup>2</sup>	m <sup>2</sup>
1003	大字川合新田	52,578.32	16,271.41	26,579.68	26,411.77	21,077.86	2,753.09	35,229.51	180,901.64
1004	大字稲葉	123,603.27	50,005.82	86,537.72	58,499.46	58,518.94	9,654.15	43,999.08	430,818.44
1005	大字栗田	56,386.14	29,020.61	39,290.97	39,899.37	30,922.70	3,309.61	29,386.99	228,216.39
1011	若里一丁目	11,795.22	11,236.92	17,837.75	7,052.07	4,853.23	958.81	25,248.45	78,982.45
1012	若里二丁目	8,387.98	5,886.93	6,985.54	5,649.21	2,679.08	794.70	2,485.97	32,869.41
1013	若里三丁目	10,945.07	4,723.07	18,221.76	3,611.79	2,655.47	844.23	14,332.24	55,333.63
1014	若里四丁目	10,847.47	10,285.35	7,308.58	5,031.56	4,066.08	754.93	23,589.15	61,883.12
1015	若里五丁目	5,046.86	3,125.85	5,549.37	3,082.36	4,187.84	451.35	20,598.00	42,041.63
1016	若里六丁目	6,608.76	9,338.27	5,892.34	3,291.19	2,876.44	0.00	8,454.94	36,461.94
1017	若里七丁目	10,691.26	2,193.57	3,075.22	3,061.21	2,096.23	921.05	3,201.07	25,239.61
1020	アークス	16,273.54	3,111.29	2,112.98	1,768.24	2,620.64	259.11	3,493.46	29,639.26
1101	大字高田	115,654.63	60,032.70	96,779.48	60,872.07	58,626.82	7,131.36	44,658.71	443,755.77
1102	北条町	4,038.85	1,317.75	2,872.79	1,503.04	1,104.49	351.58	656.94	11,845.44
1103	大字平林	1,257.73	0.00	777.26	7,144.14	1,118.53	111.98	1,849.80	12,259.44
1104	南高田一丁目	852.61	5,463.00	2,782.54	3,417.48	3,310.33	278.78	368.35	16,473.09



表4-15 C0402 建築年別現況（建築面積小地域単位集計表）

(長野市調査（基準日：令和4年3月31日）)

大字・町名	字・丁目名	昭和56年以前	昭和57年 ～平成元年	平成2年 ～11年	平成12年 ～21年	平成22年 ～31年 (令和元年)	令和2年～	不明	合計面積
		m <sup>2</sup>	m <sup>2</sup>	m <sup>2</sup>	m <sup>2</sup>	m <sup>2</sup>	m <sup>2</sup>	m <sup>2</sup>	m <sup>2</sup>
1105	南高田二丁目	2,840.34	4,897.27	4,907.53	2,225.82	1,695.06	823.66	1,028.28	18,417.96
1106	大字南長池	8,384.54	28,200.76	12,831.80	8,217.03	14,259.58	907.56	4,427.19	77,228.46
1107	大字西尾張部	18,951.62	10,590.08	33,288.28	20,751.57	12,380.86	2,388.68	9,055.14	107,406.23
1108	若宮一丁目	165.64	6,581.24	2,019.67	2,243.18	2,498.18	419.34	116.86	14,044.11
1109	若宮二丁目	1,944.61	4,987.77	2,571.51	2,574.82	2,349.85	270.23	691.96	15,390.75
1110	大字東和田	35,531.83	26,087.94	39,934.90	20,778.09	11,991.11	1,854.90	24,057.03	160,235.80
1111	大字西和田	0.00	0.00	0.00	2,297.85	867.79	43.06	561.96	3,770.66
1121	西和田一丁目	15,968.92	9,105.23	10,025.08	7,400.91	5,630.65	940.47	5,413.99	54,485.25
1122	西和田二丁目	77,548.26	8,189.26	8,961.32	2,824.29	2,164.36	762.33	6,706.14	107,155.96
1131	平林一丁目	13,139.66	4,868.68	6,867.60	6,947.11	6,314.51	311.08	2,176.77	40,625.41
1132	平林二丁目	11,675.93	3,357.47	6,731.36	4,206.50	2,813.42	412.70	3,739.99	32,937.37
1201	三輪一丁目	13,882.85	7,346.35	13,294.27	4,621.01	6,271.11	959.19	11,230.38	57,605.16
1202	三輪二丁目	21,239.62	7,392.81	15,503.06	8,052.92	5,368.55	1,083.82	7,280.55	65,921.33
1203	三輪三丁目	13,497.12	5,459.21	7,936.56	3,647.67	5,428.02	627.77	2,282.11	38,878.46
1204	三輪四丁目	11,632.12	7,115.14	7,666.87	4,831.21	2,815.42	505.47	3,124.63	37,690.86

(長野市調査（基準日：令和4年3月31日）)

大字・町名	字・丁目名	昭和56年以前	昭和57年 ～平成元年	平成2年 ～11年	平成12年 ～21年	平成22年 ～31年 (令和元年)	令和2年～	不明	合計面積
		m <sup>2</sup>	m <sup>2</sup>	m <sup>2</sup>	m <sup>2</sup>	m <sup>2</sup>	m <sup>2</sup>	m <sup>2</sup>	m <sup>2</sup>
1205	三輪五丁目	8,368.25	4,576.53	4,724.87	3,552.01	1,633.70	252.70	21,466.69	44,574.75
1206	三輪六丁目	19,269.89	7,967.51	10,798.33	8,978.95	6,075.88	857.04	7,576.81	61,524.41
1207	三輪七丁目	6,619.96	1,663.75	2,844.48	839.45	644.57	77.01	913.86	13,603.08
1208	三輪八丁目	37,724.35	14,950.07	15,550.45	10,327.32	8,738.86	1,457.55	26,684.07	115,432.67
1209	三輪九丁目	24,573.86	14,608.49	13,478.23	8,819.84	16,787.56	2,455.31	20,410.63	101,133.92
1210	三輪十丁目	18,263.64	6,986.83	10,430.01	5,817.68	3,698.08	989.39	2,420.62	48,606.25
1301	吉田一丁目	24,760.44	9,911.51	15,325.72	7,467.62	7,062.80	1,543.24	7,953.64	74,024.97
1302	吉田二丁目	32,751.92	19,521.70	20,918.14	10,225.37	12,557.33	1,727.37	23,178.07	120,879.90
1303	吉田三丁目	18,633.29	7,863.48	18,520.95	8,173.71	3,651.20	1,005.06	20,671.60	78,519.29
1304	吉田四丁目	17,983.09	9,341.06	15,559.46	14,605.13	6,971.93	1,989.82	13,422.10	79,872.59
1305	吉田五丁目	30,534.39	13,731.30	22,755.52	9,622.87	10,879.86	1,268.31	22,432.51	111,224.76
1309	桐原一丁目	11,255.35	7,394.84	8,452.42	4,890.90	9,042.88	2,305.58	3,896.43	47,238.40
1310	桐原二丁目	22,756.73	3,176.70	7,860.45	2,507.09	4,435.73	533.93	9,249.11	50,519.74
1311	中越一丁目	13,379.03	6,239.18	8,096.41	5,644.21	6,007.19	792.18	2,463.68	42,621.88
1312	中越二丁目	12,447.16	4,856.51	11,872.01	5,378.69	6,948.82	861.72	3,272.12	45,637.03

表4-15 C0402 建築年別現況（建築面積小地域単位集計表）

(長野市調査（基準日：令和4年3月31日）)

大字・町名	字・丁目名	昭和56年以前	昭和57年 ～平成元年	平成2年 ～11年	平成12年 ～21年	平成22年 ～31年 (令和元年)	令和2年～	不明	合計面積
		m <sup>2</sup>	m <sup>2</sup>	m <sup>2</sup>	m <sup>2</sup>	m <sup>2</sup>	m <sup>2</sup>	m <sup>2</sup>	m <sup>2</sup>
2001	大字富竹	58,451.44	29,715.07	35,322.61	20,681.80	18,274.43	2,950.40	13,942.76	179,338.51
2002	大字金箱	13,916.68	5,159.61	6,973.60	2,840.94	3,311.95	606.10	6,768.85	39,577.73
2003	大字下駒沢	27,295.08	18,616.75	16,590.45	8,614.20	6,500.90	1,151.36	20,959.40	99,728.14
2004	大字上駒沢	20,930.05	10,381.46	17,243.40	13,698.10	9,077.79	1,441.51	16,135.20	88,907.51
2005	大字三才	18,103.98	7,495.67	9,260.93	4,099.52	4,201.33	622.17	3,956.45	47,740.05
2006	大字西三才	15,316.25	4,446.34	5,309.60	2,540.41	3,622.84	350.68	1,103.45	32,689.57
2101	大字小島	24,605.06	10,026.73	12,749.65	20,845.44	6,222.21	1,722.53	5,756.38	81,928.00
2102	大字柳原	39,786.44	11,249.06	54,505.78	14,252.80	16,855.98	2,448.14	10,248.28	149,346.48
2103	大字村山	3,428.00	2,263.01	315.13	3,480.29	788.07	125.46	526.58	10,926.54
2201	浅川東条	201.80	0.00	0.00	0.00	57.96	0.00	25.69	285.45
2202	伺去	375.76	135.51	52.06	54.40	231.84	0.00	42.99	892.56
2215	浅川押田	6,781.13	3,514.84	4,989.57	2,458.78	2,282.64	146.78	1,315.67	21,489.41
2216	浅川西条	28,756.18	6,265.99	6,834.07	4,942.58	3,375.16	434.75	3,541.95	54,150.68
2217	浅川一丁目	3,141.66	1,324.05	2,542.17	721.43	987.33	176.78	585.52	9,478.94
2218	浅川二丁目	2,420.79	3,374.15	4,432.43	2,084.18	1,438.94	75.35	344.40	14,170.24

(長野市調査（基準日：令和4年3月31日）)

大字・町名	字・丁目名	昭和56年以前	昭和57年 ～平成元年	平成2年 ～11年	平成12年 ～21年	平成22年 ～31年 (令和元年)	令和2年～	不明	合計面積
		m <sup>2</sup>	m <sup>2</sup>	m <sup>2</sup>	m <sup>2</sup>	m <sup>2</sup>	m <sup>2</sup>	m <sup>2</sup>	m <sup>2</sup>
2219	浅川三丁目	1,865.73	1,061.44	1,576.35	521.77	525.97	0.00	273.34	5,824.60
2220	浅川四丁目	2,413.68	1,664.37	2,415.60	922.19	724.18	0.00	266.24	8,406.26
2221	浅川五丁目	70.63	0.00	0.00	1,723.32	0.00	0.00	1,205.50	2,999.45
2222	神楽橋	12,922.31	7,160.86	4,667.00	1,552.39	2,672.43	489.80	1,190.05	30,654.84
2223	屋敷田	10,105.84	2,878.96	2,951.48	3,634.11	2,040.40	280.19	8,249.60	30,140.58
2301	大字大豆島	50,091.39	49,285.94	82,787.48	35,582.43	29,390.37	5,145.87	70,924.64	323,208.12
2302	大字風間	25,010.33	21,896.59	23,508.88	15,003.89	7,724.99	1,813.16	34,704.42	129,662.26
2311	松岡一丁目	13,840.20	3,322.72	6,631.66	6,398.53	4,820.39	212.21	2,245.60	37,471.31
2312	松岡二丁目	5,112.39	2,079.79	19,670.89	13,430.02	15,663.52	774.57	37,336.31	94,067.49
2401	大字屋島	5,084.43	358.35	14,404.66	0.00	0.00	0.00	878.13	20,725.57
2402	大字北長池	18,198.72	16,788.03	20,452.03	10,045.17	7,821.96	858.74	11,106.46	85,271.11
2403	大字北尾張部	25,522.93	21,726.53	28,582.75	17,481.33	12,097.58	3,043.58	10,773.69	119,228.39
2404	大字石渡	36,116.35	25,657.39	27,807.86	20,755.69	10,287.26	2,504.44	8,094.65	131,223.64
2405	大字南堀	25,333.81	12,081.21	18,837.06	12,199.47	8,946.91	2,198.38	11,307.91	90,904.75
2406	大字北堀	32,811.96	13,251.19	18,841.47	9,390.89	9,208.69	1,775.42	9,859.45	95,139.07

表4-15 C0402 建築年別現況（建築面積小地域単位集計表）

（長野市調査（基準日：令和4年3月31日））

大字・町名	字・丁目名	昭和56年以前	昭和57年 ～平成元年	平成2年 ～11年	平成12年 ～21年	平成22年 ～31年 (令和元年)	令和2年～	不明	合計面積
		㎡	㎡	㎡	㎡	㎡	㎡	㎡	㎡
2407	桜新町	13,059.69	3,227.31	6,194.16	4,408.80	3,259.13	529.02	968.09	31,646.20
2503	大字徳間	8,518.85	5,584.61	31,249.70	8,904.10	9,666.99	1,760.65	41,209.53	106,894.43
2504	大字若槻団地	27,847.12	16,986.31	21,454.38	11,229.61	7,155.72	1,683.59	11,294.72	97,651.45
2505	大字若槻東条	6,944.25	7,168.36	22,679.52	8,473.85	6,606.19	1,605.52	5,188.83	58,666.52
2506	上野一丁目	1,754.79	797.15	4,476.94	1,495.67	1,087.50	130.83	381.31	10,124.19
2507	上野二丁目	6,271.28	5,354.07	4,409.22	2,133.53	1,262.39	60.15	35,480.27	54,970.91
2508	上野三丁目	15,723.85	7,280.61	7,948.34	4,751.72	4,774.44	1,604.90	2,159.42	44,243.28
2521	稲田一丁目	11,565.50	17,338.58	12,060.68	7,553.99	5,612.97	479.95	3,429.45	58,041.12
2522	稲田二丁目	18,735.88	4,985.75	22,225.68	18,238.44	10,669.18	1,518.32	5,152.41	81,525.66
2523	稲田三丁目	587.25	21.56	14,431.09	25,131.03	7,526.14	1,575.70	2,771.36	52,044.13
2524	稲田四丁目	3,086.68	1,584.85	2,525.61	2,448.95	2,255.48	311.64	1,349.07	13,562.28
2531	徳間一丁目	8,682.68	11,697.95	7,950.39	4,627.58	3,518.74	861.92	2,473.55	39,812.81
2541	檀田一丁目	3,151.99	334.97	568.01	1,393.36	849.12	218.69	788.38	7,304.52
2542	檀田二丁目	4,039.54	1,256.12	2,138.32	34,053.18	3,581.17	340.09	3,158.60	48,567.02
2601	大字大町	0.00	0.00	9,126.26	0.00	3,057.81	0.00	316.30	12,500.37

（長野市調査（基準日：令和4年3月31日））

大字・町名	字・丁目名	昭和56年以前	昭和57年 ～平成元年	平成2年 ～11年	平成12年 ～21年	平成22年 ～31年 (令和元年)	令和2年～	不明	合計面積
		㎡	㎡	㎡	㎡	㎡	㎡	㎡	㎡
2602	大字穂保	4,829.45	2,386.23	11,100.42	1,675.92	594.28	190.72	2,345.97	23,122.99
2701	大字平柴	7,722.01	2,155.68	2,618.83	2,362.72	2,127.70	184.33	1,412.40	18,583.67
2702	大字小柴見	21,738.99	7,017.28	9,010.95	5,092.49	3,466.16	465.35	3,221.78	50,013.00
2703	大字安茂里	115,476.26	41,310.25	69,322.52	40,117.80	27,076.01	4,654.63	48,243.14	346,200.61
2704	平柴台	7,078.00	2,458.50	2,866.12	1,637.55	882.11	0.00	528.54	15,450.82
2705	宮沖	10,655.77	8,421.34	11,371.73	5,279.41	3,045.00	708.56	2,518.72	42,000.53
2709	伊勢宮一丁目	13,805.44	6,971.74	7,582.26	3,701.21	3,005.39	633.01	2,140.00	37,839.05
2710	伊勢宮二丁目	10,825.51	5,979.03	9,680.91	5,136.64	2,273.90	785.56	3,554.47	38,236.02
2711	安茂里小市一丁目	10,183.91	10,313.52	10,885.91	6,426.15	4,538.55	434.00	3,754.21	46,536.25
2712	安茂里小市二丁目	6,892.30	11,434.84	6,562.91	4,541.48	2,877.73	248.37	3,349.53	35,907.16
2713	安茂里小市三丁目	15,193.52	4,537.74	8,098.44	6,482.49	3,061.42	523.16	17,736.64	55,633.41
2714	安茂里小市四丁目	10,031.89	1,946.34	4,095.70	1,618.34	278.14	69.97	10,848.86	28,889.24
2715	差出南一丁目	10,355.50	4,454.77	5,892.91	3,608.41	857.48	229.78	4,240.51	29,639.36
2716	差出南二丁目	10,002.60	7,265.18	7,984.40	6,234.13	3,715.13	278.64	2,052.92	37,533.00
2717	差出南三丁目	1,783.08	1,387.75	2,311.96	2,095.58	1,259.98	46.09	18,783.87	27,668.31

表4-15 C0402 建築年別現況（建築面積小地域単位集計表）

（長野市調査（基準日：令和4年3月31日））

大字・町名	字・丁目名	昭和56年以前	昭和57年 ～平成元年	平成2年 ～11年	平成12年 ～21年	平成22年 ～31年 (令和元年)	令和2年～	不明	合計面積
		㎡	㎡	㎡	㎡	㎡	㎡	㎡	㎡
2718	伊勢宮三丁目	0.00	731.32	1,986.28	10,252.36	1,690.17	415.76	567.07	15,642.96
3001	篠ノ井布施五明	27,241.50	14,323.98	22,533.74	55,165.67	22,286.85	2,560.55	38,421.30	182,533.59
3002	篠ノ井布施高田	70,801.04	22,176.98	38,825.73	42,390.75	30,114.07	8,751.61	40,495.23	253,555.41
3003	篠ノ井御幣川	49,609.61	26,661.12	35,996.39	25,074.39	20,618.34	3,411.98	31,817.06	193,188.89
3004	篠ノ井横田	124.33	643.58	183.59	0.00	343.37	0.00	142.47	1,437.34
3005	篠ノ井会	32,997.01	16,005.62	32,457.18	23,067.56	15,881.82	2,812.58	18,815.74	142,037.51
3006	篠ノ井塩崎	54,056.87	19,620.18	30,762.61	13,714.34	10,278.93	1,934.49	21,509.69	151,877.11
3008	篠ノ井岡田	26,733.79	15,896.27	12,153.76	8,993.67	3,686.16	333.19	4,956.03	72,752.87
3009	篠ノ井二ッ柳	30,191.78	14,584.16	17,256.00	22,917.02	12,443.24	1,612.24	16,926.38	115,930.82
3012	みこと川	4,104.63	2,501.51	1,984.85	789.89	945.97	450.98	8,526.01	19,303.84
3013	篠ノ井小森	8,765.21	2,788.26	4,243.94	5,534.90	3,004.09	595.33	1,576.49	26,508.22
3014	篠ノ井東福寺	5,476.02	2,442.89	2,149.71	1,495.13	7,109.99	126.47	17,683.96	36,484.17
3015	東犀南	9,449.11	4,575.43	5,327.56	4,894.02	2,293.13	688.31	1,836.65	29,064.21
3016	篠ノ井杵淵	1,326.55	3,062.25	3,327.03	1,505.74	44,206.69	623.78	428.76	54,480.80
3017	篠ノ井西寺尾	4,717.17	2,753.18	2,711.97	5,143.43	1,669.32	715.05	1,454.61	19,164.73

（長野市調査（基準日：令和4年3月31日））

大字・町名	字・丁目名	昭和56年以前	昭和57年 ～平成元年	平成2年 ～11年	平成12年 ～21年	平成22年 ～31年 (令和元年)	令和2年～	不明	合計面積
		㎡	㎡	㎡	㎡	㎡	㎡	㎡	㎡
3020	合戦場一丁目	220.67	5,299.13	3,363.28	969.56	1,616.39	0.00	890.45	12,359.48
3021	合戦場二丁目	0.00	5,983.17	6,149.52	1,501.37	1,365.80	129.18	1,165.79	16,294.83
3022	合戦場三丁目	197.67	4,358.48	6,803.29	1,411.33	836.04	198.15	1,286.71	15,091.67
3023	神明	936.34	71.06	10,083.24	4,086.44	2,739.89	285.43	1,297.07	19,499.47
3101	松代町松代	101,472.94	34,861.49	44,661.79	23,949.73	18,275.13	4,834.35	76,747.66	304,803.09
3102	松代町城東	2,261.53	4,223.59	1,359.43	708.50	1,135.81	236.40	911.42	10,836.68
3104	松代町清野	5,178.04	1,314.61	1,145.22	945.15	303.46	0.00	1,745.52	10,632.00
3105	松代町西条	16,825.01	4,030.88	8,109.16	4,121.66	2,393.34	426.50	7,102.40	43,008.95
3107	松代町東条	17,729.39	5,623.58	7,396.57	5,354.22	4,129.47	2,024.62	8,019.06	50,276.91
3110	松代町東寺尾	10,719.30	3,999.34	6,321.41	1,759.81	985.16	764.28	10,921.37	35,470.67
3115	松代町西寺尾	1,162.10	2,025.55	14,123.99	2,035.66	2,734.04	89.75	2,184.32	24,355.41
3116	松代町城北	221.93	6,054.57	1,178.54	915.61	222.39	0.00	799.85	9,392.89
3201	若穂綿内	41,771.32	14,573.59	42,261.24	53,768.56	16,597.00	3,381.62	29,370.89	201,724.22
3301	川中島町今井	20,029.71	10,655.25	35,250.30	10,656.22	12,890.21	997.20	13,525.25	104,004.14
3302	川中島町原	45,820.88	24,011.29	45,785.44	28,768.03	21,598.92	4,856.00	15,755.97	186,596.53

表4-15 C0402 建築年別現況（建築面積小地域単位集計表）

(長野市調査（基準日：令和4年3月31日）)

大字・町名	字・丁目名	昭和56年以前	昭和57年 ～平成元年	平成2年 ～11年	平成12年 ～21年	平成22年 ～31年 (令和元年)	令和2年～	不明	合計面積
		m <sup>2</sup>	m <sup>2</sup>	m <sup>2</sup>	m <sup>2</sup>	m <sup>2</sup>	m <sup>2</sup>	m <sup>2</sup>	m <sup>2</sup>
3303	川中島町御厨1	24,421.30	12,700.73	22,733.17	12,460.67	10,422.78	1,738.45	10,614.52	95,091.62
3303	川中島町御厨2	3,810.26	3,587.42	1,193.55	195.67	199.32	0.00	1,569.37	10,555.59
3304	川中島町今里	1,797.44	1,165.27	1,712.15	1,411.95	1,423.91	229.66	363.06	8,103.44
3305	川中島町上氷鮑	26,839.67	15,608.51	22,932.22	15,329.66	15,339.90	1,478.85	9,581.55	107,110.36
3306	川中島町四ツ屋	24,083.26	18,600.51	27,447.47	18,019.65	14,580.62	2,744.98	6,631.09	112,107.58
3307	里島	0.00	3,525.98	5,060.72	1,757.56	1,331.94	231.56	1,579.40	13,487.16
3308	金井田	0.00	6,813.89	10,145.80	2,255.06	1,372.35	237.50	926.75	21,751.35
3309	三本柳西一丁目	0.00	0.00	4,767.71	1,902.78	2,199.62	175.86	343.44	9,389.41
3310	三本柳西二丁目	0.00	0.00	6,358.24	1,909.38	1,808.74	58.00	736.77	10,871.13
3311	三本柳西三丁目	0.00	99.89	9,909.58	2,050.50	618.07	65.83	132.96	12,876.83
3312	川中島町今井原	711.17	517.23	7,561.10	4,058.62	2,276.03	0.00	24,548.25	39,672.40
3401	青木島町青木島甲	0.00	0.00	0.00	0.00	0.00	0.00	0.00	0.00
3402	青木島町青木島乙	17,410.13	8,493.78	13,961.21	10,915.07	10,816.56	1,607.38	4,388.13	67,592.26
3403	青木島一丁目	18,738.45	6,326.14	9,217.26	5,949.39	5,843.81	1,414.40	3,431.21	50,920.66
3404	青木島二丁目	358.25	97.22	884.92	64.51	0.00	510.44	163.73	2,079.07

(長野市調査（基準日：令和4年3月31日）)

大字・町名	字・丁目名	昭和56年以前	昭和57年 ～平成元年	平成2年 ～11年	平成12年 ～21年	平成22年 ～31年 (令和元年)	令和2年～	不明	合計面積
		m <sup>2</sup>	m <sup>2</sup>	m <sup>2</sup>	m <sup>2</sup>	m <sup>2</sup>	m <sup>2</sup>	m <sup>2</sup>	m <sup>2</sup>
3405	丹波島一丁目	14,766.33	6,801.96	10,172.92	5,620.40	3,947.73	893.25	2,759.55	44,962.14
3406	丹波島二丁目	13,743.80	5,134.17	7,743.07	4,326.52	4,853.16	920.11	3,875.11	40,595.94
3407	丹波島三丁目	6,106.99	4,953.46	8,383.86	4,146.56	3,506.33	517.63	635.96	28,250.79
3409	青木島町綱島	39,166.02	13,792.62	22,695.41	11,757.05	9,962.18	1,202.29	7,283.97	105,859.54
3410	青木島町大塚	34,526.79	42,109.53	34,886.98	21,540.17	17,763.16	3,304.34	20,040.19	174,171.16
3411	真島町真島	0.00	0.00	0.00	0.00	0.00	0.00	0.00	0.00
3412	真島町川合	0.00	0.00	0.00	359.12	0.00	0.00	59.92	419.04
3413	小島田町	0.00	0.00	0.00	0.00	0.00	0.00	0.00	0.00
3414	稲里町中氷鮑	28,229.89	19,350.95	21,588.63	23,946.31	19,729.21	1,148.54	5,881.87	119,875.40
3415	稲里町下水鮑	15,804.02	9,352.82	10,350.98	7,414.74	16,798.61	142.56	4,310.54	64,174.27
3416	稲里一丁目	13,446.22	7,515.19	9,300.66	6,653.74	7,536.50	990.60	2,810.99	48,253.90
3417	稲里町田牧	4,129.70	2,774.43	952.29	1,571.78	3,834.42	319.20	775.12	14,356.94
3418	大橋南一丁目	477.01	2,138.70	1,810.94	739.28	1,929.28	0.00	3,371.88	10,467.09
3419	大橋南二丁目	968.59	4,961.65	1,992.76	625.48	1,216.62	81.45	258.41	10,104.96
3420	青木島三丁目	2,861.41	3,200.85	3,374.09	4,022.79	5,417.24	664.59	1,641.28	21,182.25

表4-15 C0402 建築年別現況（建築面積小地域単位集計表）

（長野市調査（基準日：令和4年3月31日））

大字・町名	字・丁目名	昭和56年以前	昭和57年 ～平成元年	平成2年 ～11年	平成12年 ～21年	平成22年 ～31年 (令和元年)	令和2年～	不明	合計面積
		m <sup>2</sup>	m <sup>2</sup>	m <sup>2</sup>	m <sup>2</sup>	m <sup>2</sup>	m <sup>2</sup>	m <sup>2</sup>	m <sup>2</sup>
3421	青木島四丁目	4,207.15	314.69	8,682.15	6,795.93	1,344.80	166.86	1,052.03	22,563.61
3422	下水鮑一丁目	2,013.97	2,979.00	5,173.03	1,583.92	1,748.57	913.23	1,272.78	15,684.50
3423	市場	0.00	48,929.83	4,256.19	5,273.66	1,158.03	330.62	4,327.08	64,275.41
3424	広田	3,918.65	1,979.70	17,949.21	5,105.25	4,512.07	171.97	4,538.45	38,175.30
3425	三本柳東一丁目	600.73	186.20	9,287.06	4,430.72	2,907.01	226.52	453.80	18,092.04
3426	三本柳東二丁目	0.00	0.00	3,958.22	2,060.31	1,692.50	351.14	8,422.85	16,485.02
3427	三本柳東三丁目	1,414.48	0.00	4,274.26	1,833.34	1,387.28	233.20	445.99	9,588.55
3431	稲里町中央一丁目	4,413.80	1,053.74	12,738.26	9,156.71	2,458.88	578.09	1,098.65	31,498.13
3432	稲里町中央二丁目	3,484.03	1,934.39	9,801.31	9,072.64	3,298.34	1,159.91	1,096.19	29,846.81
3433	稲里町中央三丁目	3,376.39	1,091.13	21,677.13	15,653.61	3,390.74	246.67	2,636.13	48,071.80
3434	稲里町中央四丁目	1,901.51	954.89	17,392.63	15,211.34	2,525.52	346.32	886.77	39,218.98
4102	豊野町石	1,364.46	1,354.47	3,064.65	2,377.30	536.82	65.27	3,224.00	11,986.97
4103	豊野町豊野	47,451.01	19,182.66	30,083.02	23,238.34	22,261.65	6,197.12	35,892.88	184,306.68
4104	豊野町浅野	23,328.23	7,946.08	30,471.17	6,829.15	15,249.64	2,061.17	16,748.29	102,633.73
4105	豊野町蟹沢	4,744.19	2,838.76	16,415.11	9,169.19	4,619.54	539.24	3,602.15	41,928.18

（長野市調査（基準日：令和4年3月31日））

大字・町名	字・丁目名	昭和56年以前	昭和57年 ～平成元年	平成2年 ～11年	平成12年 ～21年	平成22年 ～31年 (令和元年)	令和2年～	不明	合計面積
		m <sup>2</sup>	m <sup>2</sup>	m <sup>2</sup>	m <sup>2</sup>	m <sup>2</sup>	m <sup>2</sup>	m <sup>2</sup>	m <sup>2</sup>
4106	豊野町大倉	582.71	171.65	197.90	282.94	0.00	61.40	64.97	1,361.57
市街化区域小計		3,538,069.18	1,751,238.47	2,639,732.85	1,728,544.99	1,346,196.11	209,155.65	2,019,123.02	13,232,060.27
0101	大字茂菅	4,134.06	1,401.68	524.75	678.60	30.63	0.00	1,819.76	8,589.48
0102	大字西長野	3,112.04	426.36	78.48	0.00	29.39	0.00	3,015.95	6,662.22
0200	大字長野	1,027.46	56.41	385.34	0.00	84.29	0.00	4,234.86	5,788.36
0212	大字上松	382.54	45.42	178.60	0.00	0.00	0.00	1,605.77	2,212.33
0215	上松三丁目	526.16	17.85	96.37	111.44	0.00	0.00	351.96	1,103.78
0216	上松四丁目	0.00	0.00	33.68	94.85	0.00	0.00	0.00	128.53
0217	上松五丁目	1,791.76	89.91	576.44	636.26	53.94	0.00	5,290.63	8,438.94
0223	箱清水三丁目	0.00	0.00	0.00	0.00	0.00	0.00	0.00	0.00
0400	大字南長野	0.00	0.00	0.00	0.00	0.00	0.00	0.00	0.00
0504	大字中御所	0.00	0.00	355.96	0.00	0.00	0.00	0.00	355.96
0511	中御所一丁目	0.00	0.00	0.00	0.00	0.00	0.00	0.00	0.00
0513	中御所三丁目	0.00	0.00	0.00	0.00	0.00	0.00	0.00	0.00
0514	中御所四丁目	0.00	0.00	0.00	0.00	0.00	0.00	0.00	0.00

表4-15 C0402 建築年別現況（建築面積小地域単位集計表）

(長野市調査（基準日：令和4年3月31日）)

大字・町名	字・丁目名	昭和56年以前	昭和57年 ～平成元年	平成2年 ～11年	平成12年 ～21年	平成22年 ～31年 (令和元年)	令和2年～	不明	合計面積
		m <sup>2</sup>	m <sup>2</sup>	m <sup>2</sup>	m <sup>2</sup>	m <sup>2</sup>	m <sup>2</sup>	m <sup>2</sup>	m <sup>2</sup>
0515	中御所五丁目	0.00	0.00	0.00	0.00	0.00	0.00	0.00	0.00
1003	大字川合新田	0.00	0.00	0.00	0.00	0.00	0.00	76.65	76.65
1004	大字稲葉	0.00	0.00	0.00	0.00	0.00	0.00	0.00	0.00
1015	若里五丁目	0.00	0.00	0.00	0.00	0.00	0.00	0.00	0.00
1101	大字高田	12,922.83	3,559.22	12,528.67	6,158.63	3,868.12	422.86	11,460.73	50,921.06
1106	大字南長池	15,234.08	4,993.50	10,011.12	5,488.60	3,376.04	693.11	5,875.98	45,672.43
1107	大字西尾張部	1,744.77	11.93	1,363.36	760.84	420.00	0.00	127.37	4,428.27
1210	三輪十丁目	0.00	0.00	0.00	0.00	0.00	0.00	0.00	0.00
2001	大字富竹	5,748.20	4,014.31	6,616.52	2,058.14	1,397.90	108.28	29,645.38	49,588.73
2002	大字金箱	3,154.88	1,033.20	1,383.65	497.83	993.05	108.48	5,827.46	12,998.55
2003	大字下駒沢	156.19	184.51	112.53	0.00	28.98	0.00	632.10	1,114.31
2004	大字上駒沢	1,704.35	1,035.89	2,058.98	452.67	248.04	61.27	2,475.97	8,037.17
2005	大字三才	2,262.35	1,253.34	2,931.52	2,948.41	584.66	0.00	5,648.56	15,628.84
2006	西三才	0.00	0.00	0.00	0.00	0.00	0.00	0.00	0.00
2101	大字小島	8,409.60	2,458.59	3,821.85	4,829.75	2,326.76	274.17	8,774.76	30,895.48

(長野市調査（基準日：令和4年3月31日）)

大字・町名	字・丁目名	昭和56年以前	昭和57年 ～平成元年	平成2年 ～11年	平成12年 ～21年	平成22年 ～31年 (令和元年)	令和2年～	不明	合計面積
		m <sup>2</sup>	m <sup>2</sup>	m <sup>2</sup>	m <sup>2</sup>	m <sup>2</sup>	m <sup>2</sup>	m <sup>2</sup>	m <sup>2</sup>
2102	大字柳原	10,615.09	5,349.68	3,716.74	3,101.88	2,055.87	246.11	6,287.04	31,372.41
2103	大字村山	14,875.34	10,374.92	8,477.12	4,023.30	3,361.56	440.31	13,606.89	55,159.44
2201	浅川東条	7,452.35	3,710.65	6,353.08	3,046.74	414.81	144.91	15,553.66	36,676.20
2202	伺去	9,420.54	3,294.84	3,259.45	2,079.43	449.13	50.51	3,195.27	21,749.17
2203	真光寺	1,730.78	565.18	549.31	103.50	0.00	0.00	1,370.71	4,319.48
2204	浅川清水	239.32	0.00	0.00	0.00	0.00	0.00	117.72	357.04
2205	浅川一ノ瀬	0.00	0.00	0.00	0.00	0.00	0.00	106.66	106.66
2206	浅川畑山	0.00	0.00	0.00	0.00	0.00	0.00	208.37	208.37
2212	坂中	439.79	99.17	293.81	0.00	0.00	0.00	557.49	1,390.26
2213	浅川西平	4,011.18	231.65	1,068.97	213.11	402.71	0.00	983.19	6,910.81
2214	浅川福岡	1,988.71	914.99	497.23	104.34	0.00	0.00	1,138.04	4,643.31
2215	浅川押田	2,018.11	240.02	372.89	419.74	0.00	72.41	299.59	3,422.76
2216	浅川西条	3,061.70	639.00	471.95	315.60	249.39	126.33	1,450.74	6,314.71
2301	大字大豆島	10,096.92	4,894.41	9,835.77	5,157.17	3,377.59	551.15	22,572.74	56,485.75
2302	大字風間	23,982.32	15,131.63	23,040.02	17,701.35	5,351.80	792.17	17,979.77	103,979.06

表4-15 C0402 建築年別現況（建築面積小地域単位集計表）

(長野市調査（基準日：令和4年3月31日）)

大字・町名	字・丁目名	昭和56年以前	昭和57年 ～平成元年	平成2年 ～11年	平成12年 ～21年	平成22年 ～31年 (令和元年)	令和2年～	不明	合計面積
		㎡	㎡	㎡	㎡	㎡	㎡	㎡	㎡
2303	大豆島西沖	2,256.33	1,093.50	1,435.50	606.50	973.63	264.63	2,024.60	8,654.69
2311	松岡一丁目	4,334.11	1,044.31	1,935.81	954.71	632.13	282.78	974.75	10,158.60
2401	大字屋島	36,888.89	10,680.14	19,739.38	7,157.39	5,412.62	512.40	9,638.65	90,029.47
2402	大字北長池	34,798.96	11,787.80	15,263.89	12,036.80	7,365.37	813.62	18,003.83	100,070.27
2403	大字北尾張部	0.00	0.00	0.00	0.00	0.00	0.00	0.00	0.00
2405	大字南堀	1,389.53	568.23	1,453.53	1,462.27	2,745.80	197.07	7,355.96	15,172.39
2406	大字北堀	492.58	156.91	302.45	456.44	0.00	0.00	3,964.12	5,372.50
2501	大字檀田	1,290.41	118.57	1,043.95	77.33	28.60	0.00	944.12	3,502.98
2503	大字徳間	14,223.40	3,820.08	8,394.85	5,633.16	2,693.89	232.60	19,193.76	54,191.74
2505	大字若槻東条	11,754.68	3,652.83	6,128.49	3,475.58	2,147.93	204.35	9,507.77	36,871.63
2506	上野一丁目	17,267.05	4,040.60	9,342.19	5,790.99	2,796.32	298.46	6,842.83	46,378.44
2507	上野二丁目	2,314.15	724.84	1,131.36	706.57	106.14	82.81	247.06	5,312.93
2508	上野三丁目	76.06	0.00	0.00	0.00	0.00	0.00	136.37	212.43
2509	田中	6,584.78	2,382.47	3,626.89	1,910.64	1,231.93	110.96	3,124.09	18,971.76
2510	大字田子	7,369.63	2,630.57	1,918.30	1,600.99	469.29	63.76	3,867.73	17,920.27

(長野市調査（基準日：令和4年3月31日）)

大字・町名	字・丁目名	昭和56年以前	昭和57年 ～平成元年	平成2年 ～11年	平成12年 ～21年	平成22年 ～31年 (令和元年)	令和2年～	不明	合計面積
		㎡	㎡	㎡	㎡	㎡	㎡	㎡	㎡
2511	大字吉	16,710.45	2,900.29	4,446.10	2,898.45	3,618.68	115.92	10,982.06	41,671.95
2512	大字若槻西条	55.07	295.91	93.93	0.00	0.00	0.00	131.61	576.52
2601	大字大町	22,902.68	7,070.84	11,333.68	4,892.45	1,409.32	530.76	22,446.10	70,585.83
2602	大字穂保	21,927.02	13,342.22	10,751.51	4,941.60	5,438.33	2,765.00	16,748.64	75,914.32
2603	大字津野	4,419.58	2,122.19	2,205.15	1,766.81	505.35	2,019.72	6,690.07	19,728.87
2604	大字赤沼	21,154.83	10,844.88	26,874.90	24,413.11	8,598.54	9,469.56	32,843.54	134,199.36
2701	大字平柴	12,062.43	3,036.55	1,987.25	2,564.80	1,267.00	252.56	6,339.10	27,509.69
2702	大字小柴見	300.12	106.73	0.00	0.00	17.70	0.00	276.74	701.29
2703	大字安茂里	2,085.55	1,671.59	1,482.31	508.69	191.60	98.62	9,264.49	15,302.85
2711	安茂里小市一丁目	99.37	405.72	292.09	0.00	0.00	0.00	566.80	1,363.98
2712	安茂里小市二丁目	247.95	327.24	172.40	54.27	125.63	0.00	4,766.68	5,694.17
2713	安茂里小市三丁目	582.28	0.00	632.15	0.00	42.72	0.00	679.22	1,936.37
2714	安茂里小市四丁目	234.44	1,167.40	0.00	100.00	0.00	0.00	319.39	1,821.23
2717	差出南三丁目	0.00	27.59	356.53	0.00	257.94	0.00	1,526.42	2,168.48
3001	篠ノ井布施五明	18,233.06	3,934.18	5,043.64	3,270.69	1,205.58	67.90	15,754.43	47,509.48



表4-15 C0402 建築年別現況（建築面積小地域単位集計表）

(長野市調査（基準日：令和4年3月31日）)

大字・町名	字・丁目名	昭和56年以前	昭和57年 ～平成元年	平成2年 ～11年	平成12年 ～21年	平成22年 ～31年 (令和元年)	令和2年～	不明	合計面積
		m <sup>2</sup>	m <sup>2</sup>	m <sup>2</sup>	m <sup>2</sup>	m <sup>2</sup>	m <sup>2</sup>	m <sup>2</sup>	m <sup>2</sup>
3003	篠ノ井御幣川	1,492.62	463.92	569.78	287.90	223.15	86.12	479.73	3,603.22
3004	篠ノ井横田	20,948.28	6,992.93	13,633.62	10,093.41	3,397.35	647.20	15,768.64	71,481.43
3005	篠ノ井会	909.76	930.80	6,070.81	3,155.82	478.19	155.27	1,911.08	13,611.73
3006	篠ノ井塩崎	70,872.31	22,795.30	33,058.57	15,759.84	9,763.26	832.46	40,865.28	193,947.02
3007	篠ノ井小松原	38,750.73	13,675.04	20,378.38	10,988.57	4,449.08	939.34	35,686.60	124,867.74
3008	篠ノ井岡田	43,381.12	10,745.63	17,077.85	8,556.61	7,625.23	475.76	29,668.64	117,530.84
3009	篠ノ井ニッ柳	14,092.83	3,331.55	6,608.30	8,021.40	2,736.05	837.39	10,347.23	45,974.75
3011	篠ノ井石川	33,137.44	9,368.83	7,125.09	3,903.60	2,128.14	414.09	15,850.97	71,928.16
3013	篠ノ井小森	21,145.73	8,110.18	7,748.49	6,975.59	2,587.73	471.44	19,284.04	66,323.20
3014	篠ノ井東福寺	31,008.77	8,816.35	24,662.87	7,268.14	4,603.31	490.56	49,746.08	126,596.08
3016	篠ノ井杵淵	14,855.93	5,448.60	8,999.96	4,266.44	5,536.55	238.87	10,579.45	49,925.80
3017	篠ノ井西寺尾	4,716.35	1,795.58	8,089.62	1,023.35	1,141.39	0.00	4,207.53	20,973.82
3101	松代町松代	269.97	175.68	162.89	0.00	0.00	0.00	112.78	721.32
3102	松代城東	0.00	0.00	0.00	0.00	0.00	0.00	0.00	0.00
3103	松代町岩野	27,106.62	3,357.35	6,587.11	1,918.50	1,394.63	390.87	7,435.25	48,190.33

(長野市調査（基準日：令和4年3月31日）)

大字・町名	字・丁目名	昭和56年以前	昭和57年 ～平成元年	平成2年 ～11年	平成12年 ～21年	平成22年 ～31年 (令和元年)	令和2年～	不明	合計面積
		m <sup>2</sup>	m <sup>2</sup>	m <sup>2</sup>	m <sup>2</sup>	m <sup>2</sup>	m <sup>2</sup>	m <sup>2</sup>	m <sup>2</sup>
3104	松代町清野	25,986.81	8,386.30	10,777.43	6,168.71	2,239.05	436.82	22,493.73	76,488.85
3105	松代町西条	18,371.42	6,456.55	5,981.02	2,083.53	1,581.53	116.36	46,385.60	80,976.01
3107	松代町東条	52,420.51	16,719.14	21,681.95	9,233.63	4,546.45	426.22	44,129.68	149,157.58
3108	皆神台	11,176.49	7,138.68	3,101.33	1,157.43	1,409.75	166.80	2,653.08	26,803.56
3109	松代温泉	11,137.75	5,817.23	4,686.73	2,359.20	1,637.33	429.95	3,428.79	29,496.98
3110	松代町東寺尾	9,940.25	3,998.63	10,403.74	2,143.40	1,029.77	147.45	19,553.00	47,216.24
3111	松代町柴	15,071.17	7,412.08	6,989.41	2,240.16	2,817.97	492.05	18,286.65	53,309.49
3112	松代町小島田	9,231.24	1,442.87	1,607.19	1,526.23	564.58	161.56	3,862.29	18,395.96
3113	松代町牧島	16,115.36	4,031.87	5,206.10	2,129.22	1,128.63	267.01	4,402.76	33,280.95
3114	松代町大室	18,640.55	9,115.04	16,357.43	5,018.61	6,783.47	461.48	28,570.92	84,947.50
3115	松代町西寺尾	17,547.67	3,442.44	6,686.71	8,041.75	678.69	542.78	15,533.68	52,473.72
3201	若穂綿内	82,258.14	24,470.13	31,156.45	16,944.87	11,066.39	1,463.80	49,054.76	216,414.54
3202	若穂川田	72,609.58	18,954.90	81,535.72	24,006.22	7,604.97	1,496.38	50,917.30	257,125.07
3203	若穂牛島	17,002.37	6,070.46	6,867.91	4,715.28	1,319.42	464.62	10,118.53	46,558.59
3204	若穂保科	62,845.86	17,579.88	24,943.62	13,704.21	5,221.01	995.67	36,427.85	161,718.10

表4-15 C0402 建築年別現況（建築面積小地域単位集計表）

(長野市調査（基準日：令和4年3月31日）)

大字・町名	字・丁目名	昭和56年以前	昭和57年 ～平成元年	平成2年 ～11年	平成12年 ～21年	平成22年 ～31年 (令和元年)	令和2年～	不明	合計面積
		m	m	m	m	m	m	m	m
3301	川中島町今井	29,868.63	5,951.97	20,679.13	7,606.91	6,869.07	736.70	16,951.24	88,663.65
3302	川中島町原	12,756.38	16,077.02	4,868.57	9,669.59	8,716.53	361.38	2,064.61	54,514.08
3303	川中島町御厨	47,731.94	20,268.89	28,282.73	26,641.74	8,534.67	861.87	35,686.12	168,007.96
3304	川中島町今里	33,407.39	13,730.84	21,279.10	11,454.61	8,510.62	722.66	28,094.75	117,199.97
3305	川中島町上氷鮑	26,354.53	7,157.66	17,144.15	9,290.61	3,910.99	660.46	14,474.27	78,992.67
3306	川中島町四ツ屋	11,649.44	5,839.15	5,085.25	2,920.94	2,966.62	1,791.66	7,429.26	37,682.32
3401	青木島町青木島甲	0.00	0.00	0.00	0.00	0.00	0.00	0.00	0.00
3402	青木島町青木島乙	89.22	0.00	0.00	0.00	0.00	0.00	532.33	621.55
3403	青木島一丁目	0.00	0.00	0.00	0.00	0.00	0.00	0.00	0.00
3407	丹波島三丁目	0.00	0.00	0.00	0.00	0.00	0.00	62.19	62.19
3409	青木島町綱島	272.27	151.76	13,013.69	12,330.88	468.25	377.54	10,273.76	36,888.15
3410	青木島町大塚	23,737.75	10,067.43	18,245.61	13,392.92	6,242.80	826.43	18,602.94	91,115.88
3411	真島町真島	62,504.93	14,887.76	30,146.37	11,074.69	7,552.57	540.00	70,388.26	197,094.58
3412	真島町川合	13,738.88	6,729.72	18,497.24	4,411.42	2,846.95	233.93	17,269.23	63,727.37
3413	小島田町	66,811.36	28,513.75	27,544.73	29,902.66	15,654.46	2,123.78	27,357.75	197,908.49

(長野市調査（基準日：令和4年3月31日）)

大字・町名	字・丁目名	昭和56年以前	昭和57年 ～平成元年	平成2年 ～11年	平成12年 ～21年	平成22年 ～31年 (令和元年)	令和2年～	不明	合計面積
		m	m	m	m	m	m	m	m
3414	稲里町中氷鮑	5,836.96	992.00	3,667.43	1,107.17	602.49	671.12	2,482.36	15,359.53
3415	稲里町下水鮑	18,065.99	5,055.78	10,755.74	7,857.03	3,102.98	583.85	19,094.64	64,516.01
3417	稲里町田牧	35,233.39	10,853.42	39,047.30	24,799.91	12,200.04	1,145.88	31,035.72	154,315.66
3422	下水鮑一丁目	548.81	0.00	193.33	111.95	181.31	0.00	160.91	1,196.31
3432	稲里町中央二丁目	0.00	0.00	0.00	0.00	0.00	0.00	16.99	16.99
4101	豊野町南郷	24,383.07	5,621.86	6,033.50	3,698.01	2,394.86	389.99	6,911.24	49,432.53
4102	豊野町石	26,832.75	10,958.11	10,079.80	5,794.06	5,744.55	419.19	18,867.21	78,695.67
4103	豊野町豊野	9,171.08	1,682.21	5,339.75	4,871.29	601.99	217.30	13,675.16	35,558.78
4104	豊野町浅野	4,377.00	1,779.28	2,377.39	763.82	799.54	56.29	6,557.14	16,710.46
4105	豊野町蟹沢	12,358.90	1,573.95	5,554.38	4,736.65	2,227.90	144.17	6,579.62	33,175.57
4106	豊野町大倉	18,070.38	4,944.65	8,495.72	5,584.61	1,919.65	404.90	14,465.27	53,885.18
市街化調整区域小計		1,661,143.49	565,863.59	933,469.38	529,975.51	276,128.61	49,792.97	1,354,247.59	5,370,621.14
2207	門沢	1,524.94	140.01	5,370.58	4,783.36	803.50	0.00	2,638.06	15,260.45
2208	中曽根	129.74	0.00	688.68	1,619.09	76.84	0.00	6,102.08	8,616.43
2209	北郷	0.00	0.00	3,784.59	252.74	0.00	0.00	2,160.88	6,198.21

表4-15 C0402 建築年別現況（建築面積小地域単位集計表）

（長野市調査（基準日：令和4年3月31日））

大字・町名	字・丁目名	昭和56年以前	昭和57年 ～平成元年	平成2年 ～11年	平成12年 ～21年	平成22年 ～31年 (令和元年)	令和2年～	不明	合計面積
		m	m	m	m	m	m	m	m
2210	三ツ出	0.00	0.00	43.29	0.00	0.00	0.00	30.40	73.69
2901	大字上ヶ屋	20,381.34	9,534.13	25,610.57	12,243.34	4,216.63	454.83	19,135.80	91,576.64
2902	大字広瀬	0.00	0.00	295.01	0.00	0.00	0.00	81.98	376.99
2907	大字富田	3,763.40	2,309.68	5,332.01	2,578.96	1,307.83	237.23	1,744.10	17,273.21
飯綱高原都市計画区域小計		25,799.42	11,983.82	41,124.73	21,477.49	6,404.80	692.06	31,893.30	139,375.62
合計		5,225,012.09	2,329,085.88	3,614,326.96	2,279,997.99	1,628,729.52	259,640.68	3,405,263.91	18,742,057.03

※合計面積については、各小地域の建築年別建築面積（m）をとりまとめる。

※合計面積に不明データは含まない。

表4-16 C0402 建築年別現況（延床面積小地域単位集計表）

（長野市調査（基準日：令和4年3月31日））

大字・町名	字・丁目名	昭和56年以前	昭和57年 ～平成元年	平成2年 ～11年	平成12年 ～21年	平成22年 ～31年 (令和元年)	令和2年～	不明	合計面積
		m	m	m	m	m	m	m	m
0102	大字西長野	38,630.27	20,021.38	26,264.22	15,036.34	7,744.28	1,382.36	23,016.08	132,094.93
0121	新諏訪一丁目	25,637.79	8,600.45	8,959.80	5,516.26	7,376.56	734.09	10,175.37	67,000.32
0122	新諏訪二丁目	14,911.60	2,552.66	3,178.26	2,058.82	1,641.49	159.06	1,099.39	25,601.28
0200	大字長野	160,066.50	43,946.37	52,855.52	23,955.92	17,247.57	3,517.47	72,632.88	374,222.23
0210	大字三輪	31,500.82	20,655.19	25,688.20	23,758.39	26,164.96	2,025.15	14,819.65	144,612.36
0212	大字上松	189.54	0.00	0.00	129.55	0.00	0.00	0.00	319.09
0213	上松一丁目	14,400.62	12,702.49	12,175.37	14,205.58	6,297.24	767.98	12,539.37	73,088.65
0214	上松二丁目	38,023.08	15,846.46	19,260.15	17,962.25	11,451.33	2,249.22	7,638.36	112,430.85
0215	上松三丁目	35,680.48	10,314.66	22,527.83	6,879.67	9,991.02	1,207.91	3,598.65	90,200.22
0216	上松四丁目	34,576.25	20,808.96	26,103.91	16,779.24	9,329.42	2,491.54	13,432.64	123,521.96
0217	上松五丁目	13,242.77	5,047.54	14,126.66	3,101.93	4,266.90	666.61	1,471.50	41,923.91
0221	箱清水一丁目	11,322.37	6,482.03	7,012.22	3,039.59	1,921.37	117.17	15,997.56	45,892.31
0222	箱清水二丁目	26,201.24	11,157.38	11,084.81	11,583.63	6,307.30	968.79	4,860.71	72,163.86
0223	箱清水三丁目	12,095.18	5,785.98	5,548.22	2,301.20	1,771.55	465.37	15,810.79	43,778.29
0304	東鶴賀町	13,037.88	4,373.88	8,928.41	6,143.48	2,297.37	1,497.76	1,148.00	37,426.78
0306	早苗町	9,297.26	5,041.09	5,001.16	1,613.66	5,601.77	560.64	735.50	27,851.08
0308	柳町	18,252.64	9,257.16	9,281.39	4,195.12	5,944.69	1,010.57	950.38	48,891.95
0310	居町	25,483.92	6,945.64	7,292.62	22,353.41	2,275.38	0.00	6,479.75	70,830.72

表4-16 C0402 建築年別現況（延床面積小地域単位集計表）

(長野市調査（基準日：令和4年3月31日）)

大字・町名	字・丁目名	昭和56年以前	昭和57年 ～平成元年	平成2年 ～11年	平成12年 ～21年	平成22年 ～31年 (令和元年)	令和2年～	不明	合計面積
		m <sup>2</sup>	m <sup>2</sup>	m <sup>2</sup>	m <sup>2</sup>	m <sup>2</sup>	m <sup>2</sup>	m <sup>2</sup>	m <sup>2</sup>
0311	大字鶴賀	333,438.92	141,778.85	199,533.78	169,797.56	105,173.47	24,244.01	80,977.59	1,054,944.18
0321	南千歳一丁目	64,807.00	73,606.62	15,761.55	1,097.74	38.98	0.00	2,260.64	157,572.53
0322	南千歳二丁目	9,049.92	3,968.27	19,220.50	4,761.80	5,142.60	0.00	515.89	42,658.98
0400	大字南長野	364,419.79	149,544.59	163,635.25	82,920.02	64,277.62	9,147.81	62,189.62	896,134.70
0504	大字中御所	107,414.46	26,034.36	42,330.98	21,315.90	5,554.19	531.44	13,753.81	216,935.14
0508	中御所町四丁目	1,599.29	1,146.46	545.49	0.00	647.66	0.00	22.49	3,961.39
0511	中御所一丁目	29,400.39	11,001.44	24,696.08	9,799.99	6,744.55	1,428.21	4,302.61	87,373.27
0512	中御所二丁目	8,462.74	4,316.22	7,873.72	10,637.50	14,278.82	1,184.71	2,136.70	48,890.41
0513	中御所三丁目	22,584.25	4,398.58	9,189.11	10,766.51	6,323.81	489.78	4,610.86	58,362.90
0514	中御所四丁目	28,211.72	8,227.69	15,655.53	6,699.90	2,693.80	1,067.76	5,361.56	67,917.96
0515	中御所五丁目	9,761.38	10,143.04	17,349.53	1,677.31	6,310.24	455.63	7,276.37	52,973.50
1002	大字若里	27.26	0.00	0.00	0.00	0.00	0.00	133.03	160.29
1003	大字川合新田	70,904.35	23,679.48	44,969.21	47,087.49	35,619.16	5,251.38	35,224.35	262,735.42
1004	大字稲葉	185,736.77	84,346.39	155,647.74	105,080.01	103,144.80	18,922.10	44,133.40	697,011.21
1005	大字栗田	98,710.57	57,334.21	114,816.41	116,604.34	70,165.11	10,658.23	29,424.17	497,713.04
1011	若里一丁目	18,273.78	20,798.27	37,496.51	16,988.09	8,641.11	2,030.20	25,248.45	129,476.41
1012	若里二丁目	12,226.31	11,769.03	15,796.05	10,488.35	5,378.20	1,536.74	2,485.97	59,680.65
1013	若里三丁目	15,825.00	9,263.61	53,024.77	7,143.56	5,066.47	1,311.39	14,363.57	105,998.37

(長野市調査（基準日：令和4年3月31日）)

大字・町名	字・丁目名	昭和56年以前	昭和57年 ～平成元年	平成2年 ～11年	平成12年 ～21年	平成22年 ～31年 (令和元年)	令和2年～	不明	合計面積
		m <sup>2</sup>	m <sup>2</sup>	m <sup>2</sup>	m <sup>2</sup>	m <sup>2</sup>	m <sup>2</sup>	m <sup>2</sup>	m <sup>2</sup>
1014	若里四丁目	17,431.93	19,273.30	14,328.60	9,772.66	7,878.68	1,303.76	23,589.15	93,578.08
1015	若里五丁目	9,654.42	6,677.76	12,218.41	8,406.09	12,868.61	818.72	20,598.00	71,242.01
1016	若里六丁目	9,749.15	17,976.77	12,341.16	11,222.90	10,858.75	0.00	8,454.94	70,603.67
1017	若里七丁目	19,409.96	3,540.11	4,362.28	3,645.95	3,777.67	1,650.94	3,201.07	39,587.98
1020	アークス	22,614.71	5,517.73	4,137.14	3,250.24	5,904.33	709.24	3,493.46	45,626.85
1101	大字高田	178,906.32	103,539.08	187,040.64	133,600.22	103,881.57	13,594.76	44,686.03	765,248.62
1102	北条町	6,075.45	2,482.39	5,414.31	2,676.19	1,892.03	638.22	656.94	19,835.53
1103	大字平林	2,518.63	0.00	2,128.30	12,114.22	1,690.48	172.22	1,849.80	20,473.65
1104	南高田一丁目	1,320.86	7,602.51	4,133.28	5,107.98	4,893.82	526.73	368.35	23,953.53
1105	南高田二丁目	4,316.12	6,844.35	8,076.78	4,431.03	2,766.03	1,028.38	1,028.28	28,490.97
1106	大字南長池	13,025.52	39,092.32	21,436.47	11,245.49	25,228.11	1,070.84	4,427.19	115,525.94
1107	大字西尾張郡	25,152.10	15,932.12	56,106.90	38,581.27	21,133.09	4,061.38	9,213.03	170,179.89
1108	若宮一丁目	227.62	10,572.62	3,948.92	5,660.70	4,647.84	840.03	116.86	26,014.59
1109	若宮二丁目	2,234.53	7,638.29	4,526.72	4,367.37	4,446.94	523.61	691.96	24,429.42
1110	大字東和田	48,622.62	47,960.86	73,920.85	48,418.43	23,055.90	3,224.50	24,057.03	269,260.19
1111	大字西和田	0.00	0.00	0.00	3,462.13	1,156.33	86.12	561.96	5,266.54
1121	西和田一丁目	20,822.29	15,054.49	21,620.75	15,465.05	10,282.50	1,813.60	5,413.99	90,472.67
1122	西和田二丁目	96,552.43	11,709.62	22,729.84	4,711.07	3,351.43	1,427.82	6,768.11	147,250.32

表4-16 C0402 建築年別現況（延床面積小地域単位集計表）

(長野市調査(基準日:令和4年3月31日))

大字・町名	字・丁目名	昭和56年以前	昭和57年 ~平成元年	平成2年 ~11年	平成12年 ~21年	平成22年 ~31年 (令和元年)	令和2年~	不明	合計面積
		m	m	m	m	m	m	m	m
1131	平林一丁目	18,382.82	8,544.82	12,942.37	12,784.23	9,253.39	486.03	2,176.77	64,570.43
1132	平林二丁目	17,039.51	5,669.87	12,872.00	6,272.30	5,022.67	745.27	3,739.99	51,361.61
1201	三輪一丁目	23,864.79	14,110.79	27,034.90	11,118.32	14,270.03	1,777.21	11,323.76	103,499.80
1202	三輪二丁目	29,425.86	13,483.15	32,251.71	13,392.74	9,467.15	1,799.67	7,280.55	107,100.83
1203	三輪三丁目	20,892.86	9,588.66	16,544.71	6,900.21	11,365.19	1,287.79	2,308.03	68,887.45
1204	三輪四丁目	19,414.12	12,459.79	14,947.53	10,214.12	4,612.30	878.05	3,162.77	65,688.68
1205	三輪五丁目	13,142.69	9,028.30	13,199.59	6,411.05	3,166.09	483.13	21,466.69	66,897.54
1206	三輪六丁目	32,336.82	15,380.18	27,222.34	26,999.21	10,705.35	1,509.66	7,576.81	121,730.37
1207	三輪七丁目	11,929.18	4,567.63	6,877.83	1,802.58	1,373.26	134.97	902.78	27,588.23
1208	三輪八丁目	62,917.48	26,653.59	28,866.66	18,928.98	15,038.86	2,492.47	26,684.07	181,582.11
1209	三輪九丁目	37,909.10	26,592.53	26,316.96	17,251.46	32,525.14	4,636.00	20,544.19	165,775.38
1210	三輪十丁目	26,222.96	10,662.45	21,045.89	9,826.33	6,295.02	1,771.67	2,426.21	78,250.53
1301	吉田一丁目	37,875.21	18,019.13	29,847.22	25,508.96	12,273.76	2,641.39	7,976.77	134,142.44
1302	吉田二丁目	51,315.10	34,468.52	37,540.81	17,975.82	25,160.90	3,276.79	23,204.22	192,942.16
1303	吉田三丁目	31,721.97	13,730.78	80,625.56	25,438.27	6,511.71	2,497.91	20,671.60	181,197.80
1304	吉田四丁目	24,262.14	14,711.06	47,197.22	45,920.99	12,586.62	7,411.11	13,422.10	165,511.24
1305	吉田五丁目	44,639.20	21,003.66	40,808.97	15,860.93	18,676.42	2,348.80	22,432.51	165,770.49
1309	桐原一丁目	18,284.90	11,320.06	17,656.63	8,410.84	14,785.78	4,346.46	3,896.43	78,701.10

(長野市調査(基準日:令和4年3月31日))

大字・町名	字・丁目名	昭和56年以前	昭和57年 ~平成元年	平成2年 ~11年	平成12年 ~21年	平成22年 ~31年 (令和元年)	令和2年~	不明	合計面積
		m	m	m	m	m	m	m	m
1310	桐原二丁目	29,577.44	4,972.29	13,550.67	7,657.61	7,215.55	821.96	9,249.11	73,044.63
1311	中越一丁目	17,005.23	10,173.50	14,478.64	10,815.81	10,508.58	1,338.91	2,443.16	66,763.83
1312	中越二丁目	17,891.69	7,909.06	20,939.89	9,537.41	12,275.30	1,398.94	3,272.12	73,224.41
2001	大字富竹	81,963.31	48,394.22	61,015.77	37,246.08	34,471.93	5,299.73	13,942.76	282,333.80
2002	大字金箱	18,147.36	7,594.45	10,878.07	4,930.28	5,728.40	978.23	6,768.85	55,025.64
2003	大字下駒沢	35,339.03	24,838.33	29,291.59	14,827.02	10,738.41	2,181.60	20,959.40	138,175.38
2004	大字上駒沢	30,372.89	16,046.78	29,573.07	24,363.05	16,018.40	2,704.99	16,135.20	135,214.38
2005	大字三才	24,671.24	10,929.30	15,954.92	6,097.06	7,363.98	1,125.64	3,956.45	70,098.59
2006	大字西三才	21,558.32	7,049.79	8,976.64	4,395.69	6,732.73	599.74	1,117.25	50,430.16
2101	大字小島	34,988.95	15,596.92	22,073.97	28,779.11	10,329.55	3,088.44	5,756.38	120,613.32
2102	大字柳原	51,816.52	16,535.09	86,500.08	23,075.65	27,302.31	4,221.96	10,297.86	219,749.47
2103	大字村山	4,162.01	2,512.42	526.23	3,595.15	1,382.93	180.11	526.58	12,885.43
2201	浅川東条	304.40	0.00	0.00	0.00	115.92	0.00	25.69	446.01
2202	伺去	586.85	185.09	104.12	108.40	449.62	0.00	42.99	1,477.07
2215	浅川押田	8,495.00	4,997.21	9,071.58	4,278.53	3,719.07	233.59	1,315.67	32,110.65
2216	浅川西条	40,579.75	9,846.31	11,824.22	8,449.88	5,725.16	752.65	3,541.95	80,719.92
2217	浅川一丁目	4,461.28	2,017.13	4,077.17	1,264.77	1,730.42	333.73	585.52	14,470.02
2218	浅川二丁目	3,278.62	5,105.48	7,478.10	3,579.95	2,419.12	134.97	344.40	22,340.64

表4-16 C0402 建築年別現況（延床面積小地域単位集計表）

(長野市調査(基準日:令和4年3月31日))

大字・町名	字・丁目名	昭和56年以前	昭和57年 ~平成元年	平成2年 ~11年	平成12年 ~21年	平成22年 ~31年 (令和元年)	令和2年~	不明	合計面積
		m	m	m	m	m	m	m	m
2219	浅川三丁目	2,531.20	1,952.68	2,547.81	926.69	867.56	0.00	273.34	9,099.28
2220	浅川四丁目	3,146.16	2,679.86	4,045.97	1,535.21	1,159.05	0.00	266.24	12,832.49
2221	浅川五丁目	95.42	0.00	0.00	3,242.42	0.00	0.00	1,205.50	4,543.34
2222	神楽橋	18,327.79	11,675.02	8,444.26	2,794.82	4,481.92	834.75	1,190.05	47,748.61
2223	屋敷田	13,120.90	4,597.31	5,068.54	6,408.32	3,675.42	566.84	8,249.60	41,686.93
2301	大字大豆島	66,801.01	76,647.49	127,275.95	55,009.25	49,526.00	9,261.17	70,912.39	455,433.26
2302	大字風間	33,672.80	30,852.39	42,092.35	25,543.34	12,906.59	3,199.26	34,654.27	182,921.00
2311	松岡一丁目	18,124.87	4,535.43	12,069.89	11,756.10	7,912.97	315.30	2,260.47	56,975.03
2312	松岡二丁目	5,691.04	3,412.48	28,446.09	21,783.85	23,875.99	1,313.73	37,454.99	121,978.17
2401	大字屋島	7,641.90	358.35	15,826.40	0.00	0.00	0.00	878.13	24,704.78
2402	大字北長池	24,901.40	24,620.27	65,876.42	14,715.17	9,225.89	1,019.75	11,106.46	151,465.36
2403	大字北尾張部	49,177.25	48,539.06	41,031.19	28,529.00	23,346.57	5,483.73	10,773.69	206,880.49
2404	大字石渡	61,775.30	50,250.65	48,791.85	32,072.07	16,787.94	3,791.27	8,131.83	221,600.91
2405	大字南堀	33,767.16	19,265.72	33,945.75	23,184.21	15,810.54	4,058.82	11,307.91	141,340.11
2406	大字北堀	46,633.84	19,505.74	32,372.83	15,941.88	16,432.26	3,422.71	9,897.93	144,207.19
2407	桜新町	17,620.90	4,505.50	11,152.85	7,440.46	5,556.39	910.43	968.09	48,154.62
2503	大字徳間	11,639.80	10,215.39	47,201.27	15,954.20	17,111.26	3,012.18	41,209.53	146,343.63
2504	大字若槻団地	41,246.35	26,421.90	33,968.87	18,942.36	11,591.74	2,859.01	11,294.72	146,324.95

(長野市調査(基準日:令和4年3月31日))

大字・町名	字・丁目名	昭和56年以前	昭和57年 ~平成元年	平成2年 ~11年	平成12年 ~21年	平成22年 ~31年 (令和元年)	令和2年~	不明	合計面積
		m	m	m	m	m	m	m	m
2505	大字若槻東条	9,399.84	9,864.31	38,793.67	14,573.48	12,111.12	2,469.75	5,188.83	92,401.00
2506	上野一丁目	2,215.43	1,298.30	6,467.02	2,598.46	2,111.90	244.90	381.31	15,317.32
2507	上野二丁目	10,563.76	8,947.02	7,833.86	3,889.83	2,038.33	120.30	35,519.93	68,913.03
2508	上野三丁目	20,326.98	10,655.07	12,903.73	8,065.27	8,481.38	2,929.14	2,159.42	65,520.99
2521	福田一丁目	15,874.93	26,178.55	19,996.77	12,061.79	8,573.91	894.98	3,429.45	87,010.38
2522	福田二丁目	25,024.06	7,918.73	34,045.46	32,236.79	19,123.32	2,824.91	5,759.85	126,933.12
2523	福田三丁目	725.79	21.56	24,476.89	45,140.12	13,892.12	2,735.56	2,771.36	89,763.40
2524	福田四丁目	4,430.94	2,246.21	4,554.00	4,566.33	4,174.42	507.59	1,349.07	21,828.56
2531	徳間一丁目	11,810.71	17,067.40	13,817.34	7,171.90	5,929.66	1,381.76	2,473.55	59,652.32
2541	檀田一丁目	3,909.36	477.67	983.32	2,333.70	1,573.52	433.83	788.38	10,499.78
2542	檀田二丁目	5,669.95	1,718.11	3,442.49	53,547.16	5,892.01	596.47	3,158.60	74,024.79
2601	大字大町	0.00	0.00	10,540.37	0.00	4,682.51	0.00	316.30	15,539.18
2602	大字穂保	5,445.45	2,726.37	14,076.63	2,053.68	749.70	190.72	2,345.97	27,588.52
2701	大字平柴	9,857.25	3,268.55	4,290.92	4,167.68	3,891.06	291.97	1,412.40	27,179.83
2702	大字小柴見	30,525.25	11,553.74	17,165.73	9,936.13	6,131.94	871.15	3,221.78	79,405.72
2703	大字安茂里	161,999.86	67,413.04	137,294.94	82,667.93	44,526.10	7,881.22	48,359.07	550,142.16
2704	平柴台	9,253.67	3,975.39	4,845.17	3,018.33	1,584.83	0.00	528.54	23,205.93
2705	宮沖	14,891.08	13,665.55	20,411.27	9,221.50	5,299.53	1,334.04	2,518.72	67,341.69

表4-16 C0402 建築年別現況（延床面積小地域単位集計表）

(長野市調査(基準日:令和4年3月31日))

大字・町名	字・丁目名	昭和56年以前	昭和57年 ～平成元年	平成2年 ～11年	平成12年 ～21年	平成22年 ～31年 (令和元年)	令和2年～	不明	合計面積
		m	m	m	m	m	m	m	m
2709	伊勢宮一丁目	23,100.37	12,281.93	13,017.80	5,960.41	5,365.02	1,185.08	2,140.00	63,050.61
2710	伊勢宮二丁目	15,841.76	9,711.31	15,278.95	8,912.07	4,061.02	1,407.61	3,554.47	58,767.19
2711	安茂里小市一丁目	13,667.94	16,705.85	18,406.26	11,021.36	8,114.00	659.28	3,754.21	72,328.90
2712	安茂里小市二丁目	9,876.12	18,377.35	11,465.71	8,041.77	5,097.94	336.62	3,397.55	56,593.06
2713	安茂里小市三丁目	21,290.46	7,483.98	14,134.10	11,200.71	5,915.28	980.63	17,736.64	78,741.80
2714	安茂里小市四丁目	13,600.99	3,082.48	6,882.12	2,716.95	410.73	128.76	10,848.86	37,670.89
2715	差出南一丁目	12,989.92	6,194.38	12,623.79	6,860.41	1,457.18	438.03	4,240.51	44,804.22
2716	差出南二丁目	15,132.91	12,511.56	12,607.88	11,181.45	6,641.13	434.72	2,052.92	60,562.57
2717	差出南三丁目	2,704.20	2,206.29	4,605.99	3,912.83	2,260.05	104.33	18,783.87	34,577.56
2718	伊勢宮三丁目	0.00	1,314.04	3,572.56	19,178.07	3,134.87	778.10	567.07	28,544.71
3001	篠ノ井布施五明	37,550.10	21,797.81	35,709.91	92,470.32	39,062.49	4,612.95	38,461.69	269,665.27
3002	篠ノ井布施高田	111,126.05	34,293.14	70,341.83	75,869.39	54,119.78	14,386.55	40,551.48	400,688.22
3003	篠ノ井御幣川	69,617.55	36,709.24	66,920.89	38,252.56	36,075.19	5,791.30	31,817.06	285,183.79
3004	篠ノ井横田	154.08	993.76	538.89	0.00	665.64	0.00	142.47	2,494.84
3005	篠ノ井会	47,799.29	23,922.65	52,602.14	33,727.44	46,314.46	5,701.91	18,875.87	228,943.76
3006	篠ノ井塩崎	76,272.99	28,122.08	51,728.25	21,852.61	16,935.90	3,352.04	21,585.79	219,849.66
3008	篠ノ井岡田	30,986.10	23,079.73	17,901.83	15,310.11	5,900.22	599.96	4,993.29	98,771.24
3009	篠ノ井ニッ柳	42,061.35	22,257.96	30,005.72	40,810.99	21,556.22	2,974.25	16,926.38	176,592.87

(長野市調査(基準日:令和4年3月31日))

大字・町名	字・丁目名	昭和56年以前	昭和57年 ～平成元年	平成2年 ～11年	平成12年 ～21年	平成22年 ～31年 (令和元年)	令和2年～	不明	合計面積
		m	m	m	m	m	m	m	m
3012	みこと川	5,353.86	4,029.01	3,003.36	1,334.01	1,641.83	729.89	8,526.01	24,617.97
3013	篠ノ井小森	11,649.45	4,203.22	7,475.51	7,500.02	4,484.29	1,101.15	1,628.55	38,042.19
3014	篠ノ井東福寺	7,042.69	3,545.39	3,617.43	2,393.22	9,507.01	237.76	17,683.96	44,027.46
3015	東犀南	12,442.13	6,779.84	9,251.87	8,155.36	3,922.96	1,280.66	1,836.65	43,669.47
3016	篠ノ井杵淵	1,602.89	4,650.96	5,621.85	2,493.62	60,524.06	1,206.31	428.76	76,528.45
3017	篠ノ井西寺尾	6,453.65	4,146.63	4,512.46	9,210.59	2,662.67	1,200.38	1,454.61	29,640.99
3020	合戦場一丁目	342.91	8,092.28	6,132.06	1,854.83	2,774.28	0.00	890.45	20,086.81
3021	合戦場二丁目	0.00	9,128.07	10,372.27	2,239.31	2,165.77	246.35	1,165.79	25,317.56
3022	合戦場三丁目	225.08	6,208.38	8,309.10	2,013.54	1,585.20	412.13	1,286.71	20,040.14
3023	神明	1,048.24	83.45	16,659.73	7,223.62	4,790.62	499.82	1,297.07	31,602.55
3101	松代町松代	138,207.25	55,723.49	70,335.37	38,990.36	29,177.35	7,816.63	77,145.91	417,396.36
3102	松代町城東	3,066.32	6,002.65	2,138.35	1,219.70	2,078.06	374.27	911.42	15,790.77
3104	松代町清野	7,594.60	2,012.15	1,882.71	1,610.87	409.02	0.00	1,745.52	15,254.87
3105	松代町西条	22,367.09	5,592.30	12,889.05	6,248.00	4,004.97	715.63	7,154.46	58,971.50
3107	松代町東条	21,683.75	7,968.96	11,399.14	9,181.17	6,761.18	3,825.07	8,087.28	68,906.55
3110	松代町東寺尾	13,961.84	5,701.19	8,914.50	2,850.99	1,355.71	1,211.45	10,921.37	44,917.05
3115	松代町西寺尾	1,879.13	2,547.67	43,384.67	2,126.69	2,850.75	139.50	2,184.32	55,112.73
3116	松代町城北	271.51	9,042.04	1,936.40	1,612.34	376.01	0.00	799.85	14,038.15

表4-16 C0402 建築年別現況（延床面積小地域単位集計表）

(長野市調査（基準日：令和4年3月31日）)

大字・町名	字・丁目名	昭和56年以前	昭和57年 ～平成元年	平成2年 ～11年	平成12年 ～21年	平成22年 ～31年 (令和元年)	令和2年～	不明	合計面積
		m	m	m	m	m	m	m	m
3201	若穂綿内	53,375.19	20,768.96	66,963.29	80,724.45	25,022.93	5,163.88	29,568.89	281,587.59
3301	川中島町今井	28,213.94	17,564.63	66,684.04	18,619.65	23,317.16	1,657.67	13,525.25	169,582.34
3302	川中島町原	59,813.87	35,830.25	78,737.26	48,008.67	41,840.59	8,252.22	15,769.21	288,252.07
3303	川中島町御厨1	32,346.36	18,802.48	36,059.40	17,205.42	15,426.92	3,090.72	10,703.91	133,635.21
3303	川中島町御厨2	8,145.17	3,735.33	1,443.31	334.87	265.56	0.00	1,569.37	15,493.61
3304	川中島町今里	2,485.14	1,792.20	2,685.68	2,479.11	2,582.91	429.31	363.06	12,817.41
3305	川中島町上氷鮑	37,911.41	24,647.15	37,515.89	27,321.74	27,977.65	2,673.20	9,581.55	167,628.59
3306	川中島町四ツ屋	32,605.24	28,906.12	48,485.37	31,604.28	25,624.28	4,851.04	6,690.59	178,766.92
3307	里島	0.00	5,268.48	8,144.39	2,904.59	2,176.01	454.26	1,579.40	20,527.13
3308	金井田	0.00	9,999.22	16,231.51	3,461.78	2,126.13	438.94	926.75	33,184.33
3309	三本柳西一丁目	0.00	0.00	7,936.87	3,769.56	4,163.68	353.99	343.44	16,567.54
3310	三本柳西二丁目	0.00	0.00	12,907.65	3,910.31	3,529.46	114.00	736.77	21,198.19
3311	三本柳西三丁目	0.00	146.16	17,200.62	3,549.17	1,033.79	119.24	132.96	22,181.94
3312	川中島町今井原	939.44	819.62	39,337.47	10,735.09	6,296.99	0.00	24,548.25	82,676.86
3401	青木島町青木島甲	0.00	0.00	0.00	0.00	0.00	0.00	0.00	0.00
3402	青木島町青木島乙	24,489.58	13,685.68	25,326.50	21,885.02	18,996.63	2,869.42	4,388.13	111,640.96
3403	青木島一丁目	30,579.65	11,894.37	18,562.27	10,926.07	12,093.76	3,316.39	3,431.21	90,803.72
3404	青木島二丁目	842.31	138.54	1,108.90	276.44	0.00	510.44	163.73	3,040.36

(長野市調査（基準日：令和4年3月31日）)

大字・町名	字・丁目名	昭和56年以前	昭和57年 ～平成元年	平成2年 ～11年	平成12年 ～21年	平成22年 ～31年 (令和元年)	令和2年～	不明	合計面積
		m	m	m	m	m	m	m	m
3405	丹波島一丁目	20,227.69	10,720.56	16,815.37	9,709.00	7,250.18	1,681.33	2,759.55	69,163.68
3406	丹波島二丁目	17,959.00	7,828.74	13,643.92	8,059.56	8,731.79	1,706.77	3,875.11	61,804.89
3407	丹波島三丁目	8,370.19	8,089.39	15,530.14	7,843.70	7,135.35	995.77	635.96	48,600.50
3409	青木島町綱島	54,257.27	21,159.18	39,201.82	21,117.37	18,123.81	2,165.08	7,355.22	163,379.75
3410	青木島町大塚	47,752.17	64,509.94	60,013.25	36,350.75	31,483.40	6,278.16	20,104.65	266,492.32
3411	真島町真島	0.00	0.00	0.00	0.00	0.00	0.00	0.00	0.00
3412	真島町川合	0.00	0.00	0.00	359.12	0.00	0.00	59.92	419.04
3413	小島田町	0.00	0.00	0.00	0.00	0.00	0.00	0.00	0.00
3414	稲里町中氷鮑	39,612.99	29,187.87	36,075.35	43,698.72	32,869.28	1,960.14	5,898.39	189,302.74
3415	稲里町下氷鮑	22,605.06	24,663.32	15,592.35	13,995.79	47,398.12	240.60	4,310.54	128,805.78
3416	稲里一丁目	17,953.02	12,219.05	16,603.73	11,285.61	16,901.93	1,811.70	2,810.99	79,586.03
3417	稲里町田牧	5,364.37	4,294.55	1,745.64	2,450.75	6,459.94	553.12	775.12	21,643.49
3418	大橋南一丁目	1,119.64	2,452.92	2,520.73	1,688.84	2,596.82	0.00	3,371.88	13,750.83
3419	大橋南二丁目	1,304.28	6,879.42	2,772.06	815.25	1,653.46	81.45	258.41	13,764.33
3420	青木島三丁目	4,387.23	4,063.98	6,118.65	6,435.41	7,118.06	1,456.59	1,661.11	31,241.03
3421	青木島四丁目	7,490.84	314.69	18,152.46	14,409.74	1,990.76	166.86	1,052.03	43,577.38
3422	下氷鮑一丁目	2,480.33	5,601.55	8,876.88	2,300.78	3,764.55	1,379.52	1,272.78	25,676.39
3423	市場	0.00	67,801.73	7,306.49	5,970.09	1,239.20	330.62	4,327.08	86,975.21



表4-16 C0402 建築年別現況（延床面積小地域単位集計表）

(長野市調査(基準日:令和4年3月31日))

大字・町名	字・丁目名	昭和56年以前	昭和57年 ～平成元年	平成2年 ～11年	平成12年 ～21年	平成22年 ～31年 (令和元年)	令和2年～	不明	合計面積
		m	m	m	m	m	m	m	m
3424	広田	4,139.55	2,533.04	26,899.44	6,917.17	8,295.83	220.45	4,538.45	53,543.93
3425	三本柳東一丁目	852.74	248.99	15,883.35	8,215.63	5,672.31	413.95	453.80	31,740.77
3426	三本柳東二丁目	0.00	0.00	5,542.61	3,993.37	3,731.18	593.71	8,422.85	22,283.72
3427	三本柳東三丁目	1,832.63	0.00	6,795.25	3,289.01	2,604.23	456.87	445.99	15,423.98
3431	稲里町中央一丁目	5,859.52	1,702.58	18,164.58	16,229.18	4,083.94	1,143.76	1,098.65	48,282.21
3432	稲里町中央二丁目	4,794.88	3,067.20	13,217.52	13,896.59	4,722.55	1,986.36	1,116.06	42,801.16
3433	稲里町中央三丁目	5,044.84	1,557.56	37,962.98	36,903.33	6,011.20	452.51	2,636.13	90,568.55
3434	稲里町中央四丁目	2,102.53	1,601.36	25,299.20	29,500.49	3,992.90	733.41	886.77	64,116.66
4102	豊野町石	1,829.39	2,023.93	5,290.32	5,183.07	910.74	131.37	3,224.00	18,592.82
4103	豊野町豊野	66,901.50	28,598.35	49,141.62	41,623.04	35,742.55	10,593.16	35,892.88	268,493.10
4104	豊野町浅野	32,006.43	10,428.90	40,047.71	10,239.25	27,737.84	2,398.53	16,786.43	139,645.09
4105	豊野町蟹沢	6,267.77	3,770.35	27,297.74	15,253.45	8,276.87	908.02	3,602.15	65,376.35
4106	豊野町大倉	869.64	272.70	251.31	489.01	0.00	61.40	64.97	2,009.03
市街化区域小計		5,620,752.14	3,112,134.16	5,121,787.15	3,368,144.30	2,494,029.47	403,313.81	2,034,498.23	22,154,659.26
0101	大字茂菅	5,593.33	1,814.88	775.92	1,005.96	30.63	0.00	1,819.76	11,040.48
0102	大字西長野	4,751.55	426.36	78.48	0.00	52.97	0.00	3,015.95	8,325.31
0200	大字長野	1,336.52	99.38	668.21	0.00	116.17	0.00	4,234.86	6,455.14
0212	大字上松	485.05	93.58	275.63	0.00	0.00	0.00	1,605.77	2,460.03

(長野市調査(基準日:令和4年3月31日))

大字・町名	字・丁目名	昭和56年以前	昭和57年 ～平成元年	平成2年 ～11年	平成12年 ～21年	平成22年 ～31年 (令和元年)	令和2年～	不明	合計面積
		m	m	m	m	m	m	m	m
0215	上松三丁目	806.55	17.85	150.53	298.49	0.00	0.00	351.96	1,625.38
0216	上松四丁目	0.00	0.00	33.68	94.85	0.00	0.00	0.00	128.53
0217	上松五丁目	2,249.39	265.82	813.81	1,027.53	107.34	0.00	5,290.63	9,754.52
0223	箱清水三丁目	0.00	0.00	0.00	0.00	0.00	0.00	0.00	0.00
0400	大字南長野	0.00	0.00	0.00	0.00	0.00	0.00	0.00	0.00
0504	大字中御所	0.00	0.00	1,263.25	0.00	0.00	0.00	0.00	1,263.25
0511	中御所一丁目	0.00	0.00	0.00	0.00	0.00	0.00	0.00	0.00
0513	中御所三丁目	0.00	0.00	0.00	0.00	0.00	0.00	0.00	0.00
0514	中御所四丁目	0.00	0.00	0.00	0.00	0.00	0.00	0.00	0.00
0515	中御所五丁目	0.00	0.00	0.00	0.00	0.00	0.00	0.00	0.00
1003	大字川合新田	0.00	0.00	0.00	0.00	0.00	0.00	76.65	76.65
1004	大字稲葉	0.00	0.00	0.00	0.00	0.00	0.00	0.00	0.00
1015	若里五丁目	0.00	0.00	0.00	0.00	0.00	0.00	0.00	0.00
1101	大字高田	16,688.37	5,374.93	20,343.21	10,367.51	6,938.43	731.17	11,460.73	71,904.35
1106	大字南長池	20,127.12	7,641.51	15,118.81	8,604.55	5,508.73	1,159.35	5,875.98	64,036.05
1107	大字西尾張部	2,698.95	11.93	1,875.17	1,318.21	680.00	0.00	127.37	6,711.63
1210	三輪十丁目	0.00	0.00	0.00	0.00	0.00	0.00	0.00	0.00
2001	大字富竹	7,499.00	6,026.61	10,782.21	3,030.86	2,223.98	165.41	29,682.56	59,410.63

表4-16 C0402 建築年別現況（延床面積小地域単位集計表）

(長野市調査(基準日:令和4年3月31日))

大字・町名	字・丁目名	昭和56年以前	昭和57年 ～平成元年	平成2年 ～11年	平成12年 ～21年	平成22年 ～31年 (令和元年)	令和2年～	不明	合計面積
		m	m	m	m	m	m	m	m
2002	大字金箱	4,590.81	1,095.01	1,950.56	709.43	1,392.03	172.65	5,827.46	15,737.95
2003	大字下駒沢	156.19	191.90	175.10	0.00	28.98	0.00	632.10	1,184.27
2004	大字上駒沢	1,949.24	1,442.69	2,797.78	661.83	390.21	106.40	2,475.97	9,824.12
2005	大字三才	3,167.52	1,889.50	3,842.17	6,258.46	918.86	0.00	5,648.56	21,725.07
2006	西三才	0.00	0.00	0.00	0.00	0.00	0.00	0.00	0.00
2101	大字小島	12,232.99	3,643.15	6,415.70	8,159.47	3,906.89	526.32	8,774.76	43,659.28
2102	大字柳原	16,246.23	11,770.73	5,909.20	4,580.08	3,311.81	406.73	6,287.04	48,511.82
2103	大字村山	20,810.79	14,353.28	11,607.66	5,970.55	5,207.28	691.80	13,648.29	72,289.65
2201	浅川東条	10,762.18	5,134.77	9,102.77	4,610.35	622.60	197.90	15,592.50	46,023.07
2202	伺去	12,574.16	4,624.70	5,000.00	3,293.67	606.14	101.85	3,195.27	29,395.79
2203	真光寺	2,584.95	723.57	842.34	166.50	0.00	0.00	1,370.71	5,688.07
2204	浅川清水	239.32	0.00	0.00	0.00	0.00	0.00	117.72	357.04
2205	浅川一ノ瀬	0.00	0.00	0.00	0.00	0.00	0.00	106.66	106.66
2206	浅川畑山	0.00	0.00	0.00	0.00	0.00	0.00	208.37	208.37
2212	坂中	509.43	164.45	293.81	0.00	0.00	0.00	557.49	1,525.18
2213	浅川西平	5,287.23	294.51	1,541.46	377.82	511.81	0.00	983.19	8,996.02
2214	浅川福岡	2,337.41	1,218.80	782.65	172.88	0.00	0.00	1,138.04	5,649.78
2215	浅川押田	2,346.93	407.09	555.61	719.79	0.00	134.45	299.59	4,463.46

(長野市調査(基準日:令和4年3月31日))

大字・町名	字・丁目名	昭和56年以前	昭和57年 ～平成元年	平成2年 ～11年	平成12年 ～21年	平成22年 ～31年 (令和元年)	令和2年～	不明	合計面積
		m	m	m	m	m	m	m	m
2216	浅川西条	3,938.11	973.41	618.30	546.75	412.62	126.33	1,450.74	8,066.26
2301	大字大豆島	13,576.66	7,128.74	17,445.57	7,550.41	5,298.19	676.24	22,572.74	74,248.55
2302	大字風間	32,151.81	21,672.98	37,528.31	26,170.22	8,208.36	1,318.78	17,979.77	145,030.23
2303	大豆島西沖	2,823.76	1,570.26	1,944.78	968.36	1,748.54	500.28	2,024.60	11,580.58
2311	松岡一丁目	6,441.49	1,501.63	3,369.77	1,722.46	1,055.80	473.23	1,044.05	15,608.43
2401	大字屋島	50,049.74	14,857.81	28,397.74	10,499.19	8,521.59	919.49	9,668.40	122,913.96
2402	大字北長池	50,276.11	19,562.56	22,266.30	17,748.23	11,224.74	1,083.61	18,003.83	140,165.38
2403	大字北尾張部	0.00	0.00	0.00	0.00	0.00	0.00	0.00	0.00
2405	大字南堀	2,896.80	686.39	3,359.10	4,222.78	5,485.57	250.89	7,355.96	24,257.49
2406	大字北堀	635.52	213.92	575.38	582.26	0.00	0.00	3,964.12	5,971.20
2501	大字檀田	1,747.79	159.06	1,633.18	155.56	28.60	0.00	944.12	4,668.31
2503	大字徳間	23,537.73	5,703.54	13,736.66	8,786.74	4,080.13	333.43	19,193.76	75,371.99
2505	大字若槻東条	16,072.41	5,495.04	9,196.90	5,028.20	3,277.04	261.35	9,507.77	48,838.71
2506	上野一丁目	22,107.74	6,097.49	12,714.59	10,167.67	5,885.23	475.40	6,868.28	64,316.40
2507	上野二丁目	3,203.13	1,093.25	1,783.40	1,014.63	170.14	122.55	247.06	7,634.16
2508	上野三丁目	76.06	0.00	0.00	0.00	0.00	0.00	136.37	212.43
2509	田中	8,648.64	3,652.82	4,991.01	2,862.80	1,758.49	110.96	3,168.71	25,193.43
2510	大字田子	10,370.56	3,698.97	2,888.75	2,600.15	707.31	125.03	3,867.73	24,258.50

表4-16 C0402 建築年別現況（延床面積小地域単位集計表）

(長野市調査（基準日：令和4年3月31日）)

大字・町名	字・丁目名	昭和56年以前	昭和57年 ～平成元年	平成2年 ～11年	平成12年 ～21年	平成22年 ～31年 (令和元年)	令和2年～	不明	合計面積
		m	m	m	m	m	m	m	m
2511	大字吉	22,323.76	4,371.09	6,289.60	5,374.29	6,253.75	219.42	11,031.74	55,863.65
2512	大字若槻西条	55.07	497.15	175.74	0.00	0.00	0.00	131.61	859.57
2601	大字大町	32,037.49	9,031.01	13,402.46	6,797.96	2,635.41	626.06	22,473.10	87,003.49
2602	大字穂保	28,441.76	17,776.65	13,092.77	6,058.65	6,435.38	3,710.08	16,820.09	92,335.38
2603	大字津野	6,105.02	2,785.02	3,026.41	2,276.87	704.26	2,390.78	6,700.15	23,988.51
2604	大字赤沼	30,281.93	15,335.72	36,008.66	34,452.70	10,938.21	12,719.11	32,967.65	172,703.98
2701	大字平柴	16,050.24	4,326.82	3,172.26	3,957.09	1,915.94	326.24	6,327.86	36,076.45
2702	大字小柴見	265.11	157.77	0.00	0.00	17.70	0.00	276.74	717.32
2703	大字安茂里	2,831.25	2,115.93	2,156.63	789.55	347.71	98.62	9,264.49	17,604.18
2711	安茂里小市一丁目	149.05	496.44	345.08	0.00	0.00	0.00	566.80	1,557.37
2712	安茂里小市二丁目	402.01	429.15	254.56	102.86	229.11	0.00	4,766.68	6,184.37
2713	安茂里小市三丁目	759.39	0.00	1,048.58	0.00	76.25	0.00	679.22	2,563.44
2714	安茂里小市四丁目	316.77	1,367.45	0.00	100.00	0.00	0.00	319.39	2,103.61
2717	差出南三丁目	0.00	27.59	500.45	0.00	257.94	0.00	1,526.42	2,312.40
3001	篠ノ井布施五明	24,131.58	5,530.23	7,183.28	4,484.36	1,959.33	130.83	15,755.18	59,174.79
3003	篠ノ井御幣川	1,966.61	664.76	931.69	484.41	284.40	126.69	479.73	4,938.29
3004	篠ノ井横田	29,337.67	9,087.24	20,031.01	12,840.39	5,387.89	1,009.47	15,781.03	93,474.70
3005	篠ノ井会	1,129.76	1,193.58	7,081.07	3,315.49	478.19	274.13	1,911.08	15,383.30

(長野市調査（基準日：令和4年3月31日）)

大字・町名	字・丁目名	昭和56年以前	昭和57年 ～平成元年	平成2年 ～11年	平成12年 ～21年	平成22年 ～31年 (令和元年)	令和2年～	不明	合計面積
		m	m	m	m	m	m	m	m
3006	篠ノ井塩崎	92,339.40	31,588.60	47,733.52	23,710.17	15,161.31	1,237.18	40,883.93	252,654.11
3007	篠ノ井小松原	52,234.49	18,576.62	33,880.87	18,406.83	6,362.80	1,459.69	35,686.60	166,607.90
3008	篠ノ井岡田	56,179.81	14,145.25	23,820.00	12,573.11	10,472.10	670.72	29,735.59	147,596.58
3009	篠ノ井ニッ柳	18,136.49	4,990.90	10,015.40	12,868.32	4,183.53	1,207.43	10,375.39	61,777.46
3011	篠ノ井石川	44,640.73	12,218.02	10,314.23	5,818.92	3,306.73	542.91	15,895.59	92,737.13
3013	篠ノ井小森	28,659.38	10,914.70	10,942.32	9,122.40	4,110.00	711.10	19,313.79	83,773.69
3014	篠ノ井東福寺	39,956.52	12,361.04	33,553.58	11,028.29	6,556.84	705.00	49,773.35	153,934.62
3016	篠ノ井杵淵	19,987.49	7,438.69	13,536.85	6,189.09	9,158.96	393.11	10,597.63	67,301.82
3017	篠ノ井西寺尾	5,286.83	2,355.69	12,236.77	1,501.86	1,675.50	0.00	4,207.53	27,264.18
3101	松代町松代	260.61	175.68	284.44	0.00	0.00	0.00	112.78	833.51
3102	松代城東	0.00	0.00	0.00	0.00	0.00	0.00	0.00	0.00
3103	松代町岩野	37,469.07	4,706.16	9,094.90	2,877.29	2,185.05	495.18	7,435.25	64,262.90
3104	松代町清野	31,792.30	11,042.62	16,404.25	9,781.10	3,050.94	653.70	22,493.73	95,218.64
3105	松代町西条	24,098.61	8,318.56	11,264.27	3,003.71	2,401.99	180.95	46,552.01	95,820.10
3107	松代町東条	67,119.53	25,821.42	30,838.25	13,516.44	7,205.84	691.00	44,277.66	189,470.14
3108	皆神台	14,777.58	9,244.17	5,006.46	2,075.97	2,106.81	223.38	2,682.00	36,116.37
3109	松代温泉	15,889.71	8,632.95	7,516.17	3,976.76	2,815.89	716.63	3,428.79	42,976.90
3110	松代町東寺尾	11,993.54	5,605.40	13,450.18	2,718.84	1,371.38	147.45	19,861.95	55,148.74

表4-16 C0402 建築年別現況（延床面積小地域単位集計表）

(長野市調査（基準日：令和4年3月31日）)

大字・町名	字・丁目名	昭和56年以前	昭和57年 ～平成元年	平成2年 ～11年	平成12年 ～21年	平成22年 ～31年 (令和元年)	令和2年～	不明	合計面積
		m <sup>2</sup>	m <sup>2</sup>	m <sup>2</sup>	m <sup>2</sup>	m <sup>2</sup>	m <sup>2</sup>	m <sup>2</sup>	m <sup>2</sup>
3111	松代町柴	19,532.80	10,516.70	10,174.50	3,251.01	4,629.34	660.73	18,306.48	67,071.56
3112	松代町小島田	12,486.06	1,942.36	2,323.97	2,146.75	839.92	266.57	3,862.29	23,867.92
3113	松代町牧島	20,845.02	5,930.42	7,175.64	3,189.61	1,663.97	308.82	4,404.52	43,518.00
3114	松代町大室	25,543.83	13,914.84	24,279.46	7,787.51	11,623.41	853.69	28,594.10	112,596.84
3115	松代町西寺尾	23,952.54	4,629.39	9,813.14	9,187.02	1,056.80	799.49	15,617.22	65,055.60
3201	若穂綿内	105,938.93	33,793.40	44,463.39	25,690.53	17,304.12	1,907.92	49,157.78	278,256.07
3202	若穂川田	97,745.68	26,561.02	148,033.38	53,627.28	10,953.17	2,618.37	50,947.58	390,486.48
3203	若穂牛島	23,648.25	9,098.08	9,656.22	6,722.27	2,274.56	617.94	10,144.97	62,162.29
3204	若穂保科	81,628.87	25,570.53	38,277.81	20,844.23	8,125.36	1,393.03	36,197.22	212,037.05
3301	川中島町今井	40,045.16	8,387.87	30,659.80	11,758.22	10,633.04	1,246.13	17,028.34	119,758.56
3302	川中島町原	14,343.91	22,935.54	7,825.34	13,364.77	9,543.47	407.30	2,064.61	70,484.94
3303	川中島町御厨	64,212.30	30,146.89	40,302.05	44,509.20	12,892.81	1,377.91	35,817.79	229,258.95
3304	川中島町今里	44,381.38	20,412.20	32,421.16	17,266.93	13,549.19	1,023.07	28,094.75	157,148.68
3305	川中島町上水飽	33,665.18	9,939.16	24,954.55	14,227.29	6,444.92	1,042.01	14,474.27	104,747.38
3306	川中島町四ツ屋	15,775.91	7,700.31	7,577.87	4,356.74	4,968.65	2,057.97	7,452.40	49,889.85
3401	青木島町青木島甲	0.00	0.00	0.00	0.00	0.00	0.00	0.00	0.00
3402	青木島町青木島乙	70.21	0.00	0.00	0.00	0.00	0.00	532.33	602.54
3403	青木島一丁目	0.00	0.00	0.00	0.00	0.00	0.00	0.00	0.00

(長野市調査（基準日：令和4年3月31日）)

大字・町名	字・丁目名	昭和56年以前	昭和57年 ～平成元年	平成2年 ～11年	平成12年 ～21年	平成22年 ～31年 (令和元年)	令和2年～	不明	合計面積
		m <sup>2</sup>	m <sup>2</sup>	m <sup>2</sup>	m <sup>2</sup>	m <sup>2</sup>	m <sup>2</sup>	m <sup>2</sup>	m <sup>2</sup>
3407	丹波島三丁目	0.00	0.00	0.00	0.00	0.00	0.00	62.19	62.19
3409	青木島町綱島	364.85	229.00	18,772.10	13,851.81	468.25	377.54	10,273.76	44,337.31
3410	青木島町大塚	30,180.70	14,267.52	25,766.46	20,473.42	9,827.10	1,487.03	18,654.28	120,656.51
3411	真島町真島	86,186.09	20,918.01	45,345.22	15,519.19	12,224.43	848.48	70,612.39	251,653.81
3412	真島町川合	17,830.26	9,313.11	25,370.73	6,185.24	4,127.00	355.66	17,317.19	80,499.19
3413	小島田町	99,073.05	52,279.27	45,998.72	53,095.07	25,437.77	3,465.73	27,461.61	306,811.22
3414	稲里町中水飽	6,993.96	1,073.46	6,003.33	1,272.97	1,117.60	1,207.23	2,482.36	20,150.91
3415	稲里町下水飽	24,127.58	8,100.65	16,299.24	11,987.75	4,812.97	943.49	19,094.64	85,366.32
3417	稲里町田牧	46,166.92	15,203.37	54,568.48	34,068.21	20,377.63	1,755.66	31,122.07	203,262.34
3422	下水飽一丁目	693.54	0.00	251.54	163.82	181.31	0.00	160.91	1,451.12
3432	稲里町中央二丁目	0.00	0.00	0.00	0.00	0.00	0.00	16.99	16.99
4101	豊野町南郷	32,316.12	8,319.54	8,583.30	5,739.44	3,539.23	636.48	6,951.56	66,085.67
4102	豊野町石	36,387.69	15,325.79	14,478.68	8,933.48	7,378.64	628.43	18,955.25	102,087.96
4103	豊野町豊野	11,857.05	2,234.96	7,865.34	5,802.29	920.30	312.11	13,675.16	42,667.21
4104	豊野町浅野	5,663.19	2,509.13	3,608.59	1,264.83	1,263.18	104.16	6,557.14	20,970.22
4105	豊野町蟹沢	16,747.13	2,454.55	7,154.17	5,336.83	2,933.93	144.17	6,632.52	41,403.30
4106	豊野町大倉	23,208.73	7,164.39	11,666.43	8,443.80	2,627.55	567.57	14,465.27	68,143.74
市街化調整区域小計		2,225,604.72	816,996.40	1,399,708.78	812,326.43	424,203.97	72,253.15	1,356,688.42	7,107,781.87

表4-16 C0402 建築年別現況（延床面積小地域単位集計表）

（長野市調査（基準日：令和4年3月31日））

大字・町名	字・丁目名	昭和56年以前	昭和57年 ～平成元年	平成2年 ～11年	平成12年 ～21年	平成22年 ～31年 (令和元年)	令和2年～	不明	合計面積
		㎡	㎡	㎡	㎡	㎡	㎡	㎡	㎡
2207	門沢	1,879.87	202.87	10,303.72	8,669.77	1,144.70	0.00	2,638.06	24,838.99
2208	中菅根	197.50	0.00	927.86	2,466.81	126.15	0.00	6,102.08	9,820.40
2209	北郷	0.00	0.00	4,830.13	360.18	0.00	0.00	2,160.88	7,351.19
2210	三ツ出	0.00	0.00	43.29	0.00	0.00	0.00	30.40	73.69
2901	大字上ヶ屋	31,845.85	15,821.20	41,097.71	20,376.27	5,826.42	732.70	19,288.10	134,988.25
2902	大字広瀬	0.00	0.00	555.13	0.00	0.00	0.00	81.98	637.11
2907	大字富田	5,305.92	3,709.85	9,181.20	4,209.22	1,711.28	267.04	1,893.14	26,277.65
飯綱高原都市計画区域小計		39,229.14	19,733.92	66,939.04	36,082.25	8,808.55	999.74	32,194.64	203,987.28
合計		7,885,586.00	3,948,864.48	6,588,434.97	4,216,552.98	2,927,041.99	476,566.70	3,423,381.29	29,466,428.41

※合計面積については、各小地域の建築年別延床面積（㎡）をとりまとめる。

※合計面積に不明データは含まない。

### C0402 建物高さ別現況

長野都市計画区域における建物高さ現況は、10m以下が125,461棟（58.3%）と最も多く、次いで5m以下が80,047棟（37.2%）、12m以下が2,908棟（1.4%）となっている。

飯綱高原都市計画区域では、10m以下が954棟（59.7%）最も多く、次いで5m以下が350棟（21.9%）となっている。

表4-17 C0402 建物高さ別現況（地区単位集計表）

（長野市調査（基準日：令和4年3月31日））

地区	5m以下	10m以下	12m以下	15m以下	20m以下	25m以下	30m以下	35m以下	40m以下	45m以下	45m超	不明
	棟	棟	棟	棟	棟	棟	棟	棟	棟	棟	棟	棟
アークス	20	49	4	3	0	0	0	0	0	0	0	0
みこと川	127	125	0	0	13	0	0	0	0	0	0	4
安茂里小市一丁目	183	445	5	0	0	0	0	0	0	0	0	11
安茂里小市三丁目	343	411	17	6	7	0	0	0	0	0	0	24
安茂里小市四丁目	186	195	5	1	1	0	0	0	0	0	0	31
安茂里小市二丁目	173	362	4	3	0	0	0	0	0	0	0	19
伊勢宮一丁目	166	344	5	2	1	0	0	0	0	0	0	2
伊勢宮三丁目	38	188	7	0	0	0	0	0	0	0	0	5
伊勢宮二丁目	132	304	47	0	0	0	0	0	0	0	0	5
稲田一丁目	297	450	7	3	1	0	0	0	0	0	0	19
稲田三丁目	227	503	6	1	1	0	0	0	0	0	0	9
稲田四丁目	30	153	3	0	0	0	0	0	0	0	0	2
稲田二丁目	552	770	5	0	1	0	0	0	0	0	0	25
稲里一丁目	114	439	2	3	0	1	0	0	0	0	0	0
稲里町下水鉈	463	611	9	10	3	3	0	0	2	0	0	11
稲里町中央一丁目	74	187	5	1	0	1	0	0	0	0	0	0
稲里町中央三丁目	106	378	17	3	1	1	1	0	0	0	0	2

表4-17 C0402 建物高さ別現況（地区単位集計表）

（長野市調査（基準日：令和4年3月31日））

地区	5m以下	10m以下	12m以下	15m以下	20m以下	25m以下	30m以下	35m以下	40m以下	45m以下	45m超	不明
	棟	棟	棟	棟	棟	棟	棟	棟	棟	棟	棟	棟
稲里町中央四丁目	42	98	7	1	3	0	0	0	0	1	0	0
稲里町中央二丁目	69	210	10	0	0	0	0	0	0	0	0	1
稲里町中水鉤	405	1170	16	4	1	0	0	0	0	0	0	14
稲里町田牧	625	985	17	5	6	0	0	0	0	0	0	20
屋敷田	116	238	2	1	2	0	0	0	0	0	0	10
下水鉤一丁目	53	102	4	0	1	0	0	0	0	0	0	2
皆神台	213	258	1	1	0	0	0	0	0	0	0	18
吉田一丁目	398	657	18	7	2	0	0	0	0	0	0	31
吉田五丁目	491	845	15	3	0	1	0	0	0	0	0	14
吉田三丁目	258	421	17	14	8	2	0	1	0	0	0	36
吉田四丁目	286	630	17	4	3	0	1	0	1	0	0	12
吉田二丁目	580	1065	21	8	11	1	0	0	0	1	0	28
宮沖	175	379	3	1	0	0	0	0	0	0	0	11
居町	97	113	10	9	1	1	4	0	0	0	0	13
桐原一丁目	206	353	12	2	1	0	1	0	0	0	0	15
桐原二丁目	189	253	8	3	4	0	1	0	0	0	0	19
金井田	62	138	7	5	0	0	0	0	0	0	0	2

（長野市調査（基準日：令和4年3月31日））

地区	5m以下	10m以下	12m以下	15m以下	20m以下	25m以下	30m以下	35m以下	40m以下	45m以下	45m超	不明
	棟	棟	棟	棟	棟	棟	棟	棟	棟	棟	棟	棟
広田	104	213	5	0	0	0	1	0	0	0	0	6
合戦場一丁目	76	124	0	0	0	0	0	0	0	0	0	1
合戦場三丁目	57	81	4	2	0	0	0	0	0	0	0	2
合戦場二丁目	69	134	5	1	1	0	1	0	0	0	0	2
差出南一丁目	81	142	9	1	1	0	0	0	0	0	0	11
差出南三丁目	63	115	10	3	3	0	0	0	0	0	0	12
差出南二丁目	95	317	3	2	0	0	0	0	0	0	0	6
坂中	8	9	0	0	0	0	0	0	0	0	0	0
桜新町	105	301	5	0	0	0	1	0	0	0	0	5
三ツ出	2	1	0	0	0	0	0	0	0	0	0	0
三本柳西一丁目	16	88	0	0	0	0	0	0	0	0	0	1
三本柳西三丁目	18	126	0	0	0	0	0	0	0	0	0	0
三本柳西二丁目	17	78	5	0	0	0	0	0	0	0	0	0
三本柳東一丁目	22	185	0	0	0	0	0	0	0	0	0	3
三本柳東三丁目	34	86	2	0	0	0	0	0	0	0	0	0
三本柳東二丁目	9	68	8	3	0	0	0	0	0	0	0	0
三輪一丁目	171	312	11	5	0	2	1	0	0	1	0	15

表4-17 C0402 建物高さ別現況（地区単位集計表）

（長野市調査（基準日：令和4年3月31日））

地区	5m以下	10m以下	12m以下	15m以下	20m以下	25m以下	30m以下	35m以下	40m以下	45m以下	45m超	不明
	棟	棟	棟	棟	棟	棟	棟	棟	棟	棟	棟	棟
三輪九丁目	503	776	17	10	6	1	0	0	0	0	0	24
三輪五丁目	93	185	8	3	4	0	6	2	0	1	1	9
三輪三丁目	189	287	4	0	1	0	0	0	0	0	0	8
三輪四丁目	153	322	7	1	1	0	0	0	0	0	0	10
三輪七丁目	52	97	12	8	1	1	0	0	0	0	0	6
三輪十丁目	226	433	11	0	0	0	0	0	0	0	0	10
三輪二丁目	342	498	5	6	4	0	0	0	0	0	0	19
三輪八丁目	465	948	31	5	2	0	1	0	0	0	0	21
三輪六丁目	255	513	10	15	5	0	2	0	0	1	0	15
伺去	146	192	1	0	0	0	0	0	0	0	0	8
市場	85	78	3	0	0	0	0	0	0	0	0	1
篠ノ井塩崎	1847	2804	79	7	1	2	1	0	0	0	0	83
篠ノ井横田	453	438	10	3	0	0	0	0	0	0	0	31
篠ノ井岡田	1173	1112	16	4	1	2	1	0	0	0	0	45
篠ノ井会	731	947	10	4	7	1	2	1	0	0	0	25
篠ノ井杵淵	387	694	1	1	0	0	0	0	0	0	0	18
篠ノ井御幣川	846	1320	27	12	4	1	2	0	0	1	0	27

（長野市調査（基準日：令和4年3月31日））

地区	5m以下	10m以下	12m以下	15m以下	20m以下	25m以下	30m以下	35m以下	40m以下	45m以下	45m超	不明
	棟	棟	棟	棟	棟	棟	棟	棟	棟	棟	棟	棟
篠ノ井小松原	780	647	15	7	3	0	0	0	0	0	0	40
篠ノ井小森	462	533	14	4	1	0	0	0	0	0	0	14
篠ノ井西寺尾	240	307	4	0	1	0	0	0	0	0	0	10
篠ノ井石川	548	512	3	2	1	0	0	0	0	0	0	20
篠ノ井東福寺	865	875	20	7	4	2	0	1	0	0	0	51
篠ノ井二ッ柳	979	1311	21	7	1	0	0	0	0	0	0	40
篠ノ井布施五明	1376	1825	15	4	0	0	0	0	0	0	0	41
篠ノ井布施高田	1051	2054	41	16	4	3	2	0	0	1	0	20
若宮一丁目	50	117	1	0	1	0	0	0	0	0	0	2
若宮二丁目	72	104	3	1	0	0	0	0	0	0	0	4
若穂牛島	324	334	5	0	0	0	0	0	0	0	0	27
若穂川田	1238	1337	28	8	2	1	1	0	0	0	0	53
若穂保科	895	1230	13	0	2	0	0	0	0	0	0	26
若穂綿内	2069	2696	22	9	3	1	1	0	0	0	0	93
若里一丁目	279	443	7	2	4	0	0	2	0	0	0	15
若里五丁目	94	196	17	7	5	0	2	0	0	1	0	7
若里三丁目	154	303	10	0	2	0	0	1	0	0	0	7

表4-17 C0402 建物高さ別現況（地区単位集計表）

（長野市調査（基準日：令和4年3月31日））

地区	5m以下	10m以下	12m以下	15m以下	20m以下	25m以下	30m以下	35m以下	40m以下	45m以下	45m超	不明
	棟	棟	棟	棟	棟	棟	棟	棟	棟	棟	棟	棟
若里四丁目	134	364	15	12	3	3	0	2	0	0	0	4
若里七丁目	46	51	5	2	2	1	0	0	0	0	0	3
若里二丁目	130	292	9	0	1	0	0	0	0	0	0	10
若里六丁目	53	103	7	4	4	2	0	1	1	0	0	4
小島田町	781	1082	19	10	6	0	0	0	0	0	0	28
松岡一丁目	180	425	9	2	0	0	0	0	0	0	0	13
松岡二丁目	103	306	7	3	6	1	1	0	0	0	0	27
松代温泉	257	321	2	0	0	0	0	0	0	0	0	11
松代町岩野	382	353	0	0	0	0	0	0	0	0	0	19
松代町柴	481	327	3	1	0	0	0	0	0	0	0	42
松代町小島田	138	115	0	0	0	0	0	0	0	0	0	7
松代町松代	1720	2294	45	17	4	4	0	1	0	0	0	69
松代町城東	86	117	0	0	0	0	0	0	0	0	0	5
松代町城北	65	96	4	0	0	0	0	0	0	0	0	10
松代町清野	753	532	17	4	1	0	0	0	0	0	0	66
松代町西寺尾	335	315	8	4	0	0	0	0	0	1	0	23
松代町西条	861	753	17	11	5	2	0	0	0	0	0	33

（長野市調査（基準日：令和4年3月31日））

地区	5m以下	10m以下	12m以下	15m以下	20m以下	25m以下	30m以下	35m以下	40m以下	45m以下	45m超	不明
	棟	棟	棟	棟	棟	棟	棟	棟	棟	棟	棟	棟
松代町大室	598	518	5	8	4	0	0	0	0	0	0	35
松代町東寺尾	605	387	10	4	4	1	0	0	0	0	0	55
松代町東条	1551	1317	16	5	0	0	0	0	0	0	0	71
松代町牧島	250	258	1	1	0	0	0	0	0	0	0	10
上松一丁目	193	334	13	4	3	0	0	0	0	0	0	10
上松五丁目	150	223	11	1	1	1	1	0	0	0	0	10
上松三丁目	250	551	14	0	0	0	0	0	0	0	0	8
上松四丁目	373	632	20	4	0	1	1	0	0	0	0	11
上松二丁目	188	618	11	4	4	0	0	0	0	0	0	13
上野一丁目	330	413	6	4	0	0	0	0	0	0	0	26
上野三丁目	316	482	2	0	0	0	0	0	0	0	0	16
上野二丁目	171	292	13	4	4	1	0	0	0	0	0	13
新諏訪一丁目	114	304	14	2	2	0	0	0	0	0	0	5
新諏訪二丁目	68	178	4	0	0	0	0	0	0	0	0	5
真光寺	44	29	2	0	0	1	0	0	0	0	0	2
真島町真島	908	1032	26	10	4	0	0	0	1	0	0	34
真島町川合	307	309	10	5	5	1	1	0	0	0	0	16



表4-17 C0402 建物高さ別現況（地区単位集計表）

（長野市調査（基準日：令和4年3月31日））

地区	5m以下	10m以下	12m以下	15m以下	20m以下	25m以下	30m以下	35m以下	40m以下	45m以下	45m超	不明
	棟	棟	棟	棟	棟	棟	棟	棟	棟	棟	棟	棟
神楽橋	102	287	5	0	1	0	0	0	0	0	0	5
神明	78	193	1	0	0	0	0	0	0	0	0	2
西三才	149	342	2	0	0	0	0	0	0	0	0	3
西和田一丁目	220	372	6	1	3	0	0	1	0	0	0	7
西和田二丁目	278	334	11	10	6	2	1	0	0	0	0	16
青木島一丁目	235	368	9	5	0	2	0	0	0	0	0	3
青木島三丁目	37	64	5	1	0	0	0	0	0	0	0	0
青木島四丁目	10	21	2	2	1	1	0	0	0	0	0	1
青木島町綱島	545	1014	1	3	0	0	0	0	0	0	0	8
青木島町青木島乙	235	642	5	1	0	1	0	0	0	0	0	5
青木島町青木島甲	0	0	0	0	0	0	0	0	0	0	0	0
青木島町大塚	856	2103	32	12	8	0	0	0	0	0	0	43
青木島二丁目	5	10	2	1	0	0	0	0	0	0	0	1
川中島町原	843	1619	17	12	12	1	0	0	0	1	0	23
川中島町御厨	818	1268	14	3	1	0	0	0	0	0	0	40
川中島町御厨1	271	654	16	5	1	0	0	0	0	0	0	6
川中島町御厨2	33	26	1	1	0	0	0	0	0	0	0	1

（長野市調査（基準日：令和4年3月31日））

地区	5m以下	10m以下	12m以下	15m以下	20m以下	25m以下	30m以下	35m以下	40m以下	45m以下	45m超	不明
	棟	棟	棟	棟	棟	棟	棟	棟	棟	棟	棟	棟
川中島町今井	859	1427	26	17	5	0	0	0	0	0	0	19
川中島町今井原	40	37	6	6	12	7	0	2	0	0	1	0
川中島町今里	781	906	13	2	0	0	0	0	0	0	0	20
川中島町四ツ屋	743	1341	6	2	0	0	0	0	0	0	0	24
川中島町上水鉾	819	1530	15	2	1	0	0	0	0	0	0	23
浅川一ノ瀬	1	0	0	0	0	0	0	0	0	0	0	1
浅川一丁目	36	92	0	0	0	0	0	0	0	0	0	0
浅川押田	156	243	3	0	0	0	0	0	0	0	0	9
浅川五丁目	3	28	2	1	0	0	0	0	0	0	0	1
浅川三丁目	25	53	0	0	0	0	0	0	0	0	0	2
浅川四丁目	54	74	0	0	0	0	0	0	0	0	0	0
浅川清水	4	2	0	0	0	0	0	0	0	0	0	0
浅川西条	337	622	1	0	0	0	0	0	0	0	0	14
浅川西平	41	55	1	0	0	0	0	0	0	0	0	6
浅川東条	174	210	13	4	0	0	0	0	0	0	0	9
浅川二丁目	51	145	0	0	0	0	0	0	0	0	0	3
浅川畑山	2	0	0	0	0	0	0	0	0	0	0	0

表4-17 C0402 建物高さ別現況（地区単位集計表）

（長野市調査（基準日：令和4年3月31日））

地区	5m以下	10m以下	12m以下	15m以下	20m以下	25m以下	30m以下	35m以下	40m以下	45m以下	45m超	不明
	棟	棟	棟	棟	棟	棟	棟	棟	棟	棟	棟	棟
浅川福岡	31	37	3	0	0	0	0	0	0	0	0	2
早苗町	42	62	17	8	2	0	0	0	0	1	0	3
大橋南一丁目	23	22	2	0	0	0	0	0	0	0	0	0
大橋南二丁目	18	22	1	0	0	0	0	0	0	0	0	1
大字安茂里	1721	2815	49	16	11	0	5	2	0	0	0	99
大字稲葉	1476	3189	71	24	4	2	0	0	0	0	0	84
大字屋島	518	652	11	5	0	0	0	0	0	0	0	45
大字下駒沢	313	669	6	3	1	1	0	0	0	0	0	32
大字吉	259	246	10	0	1	0	0	0	0	0	0	52
大字金箱	295	372	9	3	2	0	0	0	0	0	0	7
大字栗田	1169	1290	30	18	22	8	8	7	4	2	1	60
大字広瀬	3	3	1	0	0	0	0	0	0	0	0	0
大字高田	2122	3730	62	20	9	2	1	0	0	1	0	109
大字三才	337	506	5	0	1	0	0	0	0	0	0	7
大字三輪	208	364	12	14	6	3	1	1	3	3	0	8
大字若槻西条	7	6	0	0	0	0	0	0	0	0	0	0
大字若槻団地	456	749	6	8	0	0	0	0	0	0	0	12

（長野市調査（基準日：令和4年3月31日））

地区	5m以下	10m以下	12m以下	15m以下	20m以下	25m以下	30m以下	35m以下	40m以下	45m以下	45m超	不明
	棟	棟	棟	棟	棟	棟	棟	棟	棟	棟	棟	棟
大字若槻東条	491	795	13	3	0	0	0	0	0	0	0	23
大字若里	2	0	0	0	0	0	0	0	0	0	0	0
大字小柴見	250	463	9	2	0	0	0	0	0	0	0	8
大字小島	474	856	8	3	1	0	0	0	0	0	0	23
大字上ヶ屋	244	624	101	28	14	12	1	0	0	0	0	46
大字上駒沢	480	859	8	3	0	0	0	0	0	0	0	18
大字上松	19	12	0	0	1	0	0	0	0	0	0	5
大字西長野	377	603	34	9	2	2	1	1	0	0	0	16
大字西尾張部	434	856	24	5	3	1	0	0	0	0	0	15
大字西和田	5	10	1	0	1	0	0	0	0	0	0	0
大字石渡	425	868	7	9	2	0	0	0	0	0	0	10
大字赤沼	280	658	52	10	2	2	1	0	0	0	0	88
大字川合新田	467	983	22	12	3	1	0	0	0	0	0	40
大字村山	185	258	4	1	0	1	0	0	0	0	0	18
大字大町	323	300	8	3	5	0	0	0	0	0	0	53
大字大豆島	1513	2135	66	20	19	4	0	0	0	0	0	121
大字檀田	25	20	1	0	0	0	0	0	0	0	0	1

表4-17 C0402 建物高さ別現況（地区単位集計表）

（長野市調査（基準日：令和4年3月31日））

地区	5m以下	10m以下	12m以下	15m以下	20m以下	25m以下	30m以下	35m以下	40m以下	45m以下	45m超	不明
	棟	棟	棟	棟	棟	棟	棟	棟	棟	棟	棟	棟
大字中御所	152	205	17	15	10	13	8	3	1	0	0	14
大字長野	915	1685	128	39	17	5	1	2	1	0	0	100
大字津野	86	142	4	2	0	0	0	0	0	0	0	32
大字鶴賀	1323	1935	148	122	83	42	21	12	6	15	2	72
大字田子	100	143	9	1	0	0	0	0	0	0	0	21
大字東和田	661	895	9	12	7	2	1	1	1	0	0	49
大字徳間	683	904	25	18	4	0	1	0	0	0	0	50
大字南長池	351	649	14	4	4	1	1	0	0	0	0	18
大字南長野	443	1087	113	110	66	26	22	19	8	7	6	25
大字南堀	493	871	14	2	3	2	0	0	0	0	0	27
大字富竹	1233	1763	29	5	5	1	0	1	0	0	0	54
大字富田	26	150	23	9	8	1	0	0	0	0	0	4
大字風間	911	1506	14	3	7	2	1	0	0	0	0	51
大字平柴	288	394	4	2	1	0	0	0	0	0	0	17
大字平林	35	56	0	3	0	0	0	0	0	0	0	3
大字穂保	307	324	15	2	1	1	0	0	0	0	0	75
大字北長池	643	919	31	14	5	3	1	1	2	0	0	49

（長野市調査（基準日：令和4年3月31日））

地区	5m以下	10m以下	12m以下	15m以下	20m以下	25m以下	30m以下	35m以下	40m以下	45m以下	45m超	不明
	棟	棟	棟	棟	棟	棟	棟	棟	棟	棟	棟	棟
大字北尾張部	365	780	20	6	4	0	0	0	0	0	0	20
大字北堀	582	897	6	2	1	0	0	0	0	0	0	13
大字茂菅	37	58	1	0	0	0	0	0	0	0	0	2
大字柳原	583	1233	29	2	4	1	0	0	0	0	0	41
大豆島西沖	61	76	0	0	0	0	0	0	0	0	0	6
丹波島一丁目	147	451	4	1	0	0	0	0	0	0	0	3
丹波島三丁目	86	310	1	0	0	0	0	0	0	0	0	2
丹波島二丁目	121	342	8	1	0	0	0	0	0	0	0	4
檀田一丁目	39	75	1	0	0	0	0	0	0	0	0	2
檀田二丁目	206	389	5	0	2	0	0	0	0	0	0	13
中越一丁目	147	307	1	2	1	1	0	0	0	0	0	6
中越二丁目	228	447	4	1	0	0	0	0	0	0	0	9
中御所一丁目	121	109	13	16	7	2	1	0	0	1	0	5
中御所五丁目	71	191	26	1	1	0	0	0	0	0	0	2
中御所三丁目	54	51	4	0	4	1	0	1	1	0	0	3
中御所四丁目	166	205	8	2	3	1	0	0	0	0	0	9

表4-17 C0402 建物高さ別現況（地区単位集計表）

（長野市調査（基準日：令和4年3月31日））

地区	5m以下	10m以下	12m以下	15m以下	20m以下	25m以下	30m以下	35m以下	40m以下	45m以下	45m超	不明
	棟	棟	棟	棟	棟	棟	棟	棟	棟	棟	棟	棟
中御所町四丁目	5	5	2	1	0	0	0	0	0	0	0	1
中御所二丁目	116	218	4	3	0	0	0	0	0	0	0	7
中曾根	26	55	5	0	2	0	0	0	0	0	0	6
田中	185	138	1	0	0	0	0	0	0	0	0	21
東犀南	146	301	0	0	0	0	0	0	0	0	0	1
東鶴賀町	44	98	7	6	3	1	0	0	1	0	0	0
徳間一丁目	167	332	5	2	0	1	0	0	0	0	0	7
南高田一丁目	36	126	1	0	0	0	0	0	0	0	0	2
南高田二丁目	62	107	2	0	0	0	0	0	0	0	0	5
南千歳一丁目	17	24	12	11	12	9	5	4	3	0	1	1
南千歳二丁目	18	43	11	5	6	1	3	2	2	2	0	0
箱清水一丁目	65	163	5	8	2	0	0	0	0	0	0	14
箱清水三丁目	133	203	11	5	1	4	0	0	0	0	0	12
箱清水二丁目	146	413	3	1	1	1	0	0	0	0	0	13
平柴台	55	151	3	0	0	0	0	0	0	0	0	1
平林一丁目	190	345	1	1	0	0	0	0	0	0	0	10
平林二丁目	109	210	1	3	1	0	1	0	0	0	0	4

（長野市調査（基準日：令和4年3月31日））

地区	5m以下	10m以下	12m以下	15m以下	20m以下	25m以下	30m以下	35m以下	40m以下	45m以下	45m超	不明
	棟	棟	棟	棟	棟	棟	棟	棟	棟	棟	棟	棟
豊野町蟹沢	305	547	15	1	1	1	0	0	0	0	0	50
豊野町石	348	596	23	4	0	0	0	0	0	0	0	44
豊野町浅野	415	554	8	7	2	5	0	0	0	0	0	52
豊野町大倉	257	330	9	3	0	0	0	0	0	0	0	35
豊野町南郷	274	387	7	1	0	0	0	0	0	0	0	31
豊野町豊野	796	1583	59	8	8	0	0	0	0	0	0	96
北郷	15	8	1	2	0	0	0	0	0	0	0	1
北条町	48	94	2	4	0	0	0	0	0	0	0	4
門沢	34	113	18	7	1	0	0	0	0	0	0	4
柳町	47	108	8	3	4	1	1	3	0	0	0	5
里島	55	98	1	0	0	0	0	0	0	0	0	0

表4-18 C0402 建物高さ別現況（小地域単位集計表）

（長野市調査（基準日：令和4年3月31日））

大字・町名	字・丁目名	5m以下	10m以下	12m以下	15m以下	20m以下	25m以下	30m以下	35m以下	40m以下	45m以下	45m超	不明
		棟	棟	棟	棟	棟	棟	棟	棟	棟	棟	棟	棟
0102	大字西長野	339	568	33	8	2	2	1	1	0	0	0	12
0121	新諏訪一丁目	114	304	14	2	2	0	0	0	0	0	0	5
0122	新諏訪二丁目	68	178	4	0	0	0	0	0	0	0	0	5
0200	大字長野	901	1,672	124	37	16	5	1	2	1	0	0	99
0210	大字三輪	208	364	12	14	6	3	1	1	3	3	0	8
0212	大字上松	1	2	0	0	0	0	0	0	0	0	0	0
0213	上松一丁目	193	334	13	4	3	0	0	0	0	0	0	10
0214	上松二丁目	188	618	11	4	4	0	0	0	0	0	0	13
0215	上松三丁目	240	543	14	0	0	0	0	0	0	0	0	7
0216	上松四丁目	371	631	20	4	0	1	1	0	0	0	0	11
0217	上松五丁目	99	194	7	0	0	0	1	0	0	0	0	6
0221	箱清水一丁目	65	163	5	8	2	0	0	0	0	0	0	14
0222	箱清水二丁目	146	413	3	1	1	1	0	0	0	0	0	13
0223	箱清水三丁目	133	203	11	5	1	4	0	0	0	0	0	12
0304	東鶴賀町	44	98	7	6	3	1	0	0	1	0	0	0
0306	早苗町	42	62	17	8	2	0	0	0	0	1	0	3
0308	柳町	47	108	8	3	4	1	1	3	0	0	0	5
0310	居町	97	113	10	9	1	1	4	0	0	0	0	13

（長野市調査（基準日：令和4年3月31日））

大字・町名	字・丁目名	5m以下	10m以下	12m以下	15m以下	20m以下	25m以下	30m以下	35m以下	40m以下	45m以下	45m超	不明
		棟	棟	棟	棟	棟	棟	棟	棟	棟	棟	棟	棟
0311	大字鶴賀	1,323	1,935	148	122	83	42	21	12	6	15	2	72
0321	南千歳一丁目	17	24	12	11	12	9	5	4	3	0	1	1
0322	南千歳二丁目	18	43	11	5	6	1	3	2	2	2	0	0
0400	大字南長野	443	1,087	113	110	66	26	22	19	8	7	6	25
0504	大字中御所	152	205	16	15	10	13	8	3	1	0	0	14
0508	中御所町四丁目	5	5	2	1	0	0	0	0	0	0	0	1
0511	中御所一丁目	121	109	13	16	7	2	1	0	0	1	0	5
0512	中御所二丁目	116	218	4	3	0	0	0	0	0	0	0	7
0513	中御所三丁目	54	51	4	0	4	1	0	1	1	0	0	3
0514	中御所四丁目	166	205	8	2	3	1	0	0	0	0	0	9
0515	中御所五丁目	71	191	26	1	1	0	0	0	0	0	0	2
1002	大字若里	2	0	0	0	0	0	0	0	0	0	0	0
1003	大字川合新田	463	983	22	12	3	1	0	0	0	0	0	40
1004	大字稲葉	1,476	3,189	71	24	4	2	0	0	0	0	0	84
1005	大字栗田	1,169	1,290	30	18	22	8	8	7	4	2	1	60
1011	若里一丁目	279	443	7	2	4	0	0	2	0	0	0	15
1012	若里二丁目	130	292	9	0	1	0	0	0	0	0	0	10
1013	若里三丁目	154	303	10	0	2	0	0	1	0	0	0	7

表4-18 C0402 建物高さ別現況（小地域単位集計表）

（長野市調査（基準日：令和4年3月31日））

大字・町名	字・丁目名	5m以下	10m以下	12m以下	15m以下	20m以下	25m以下	30m以下	35m以下	40m以下	45m以下	45m超	不明
		棟	棟	棟	棟	棟	棟	棟	棟	棟	棟	棟	棟
1014	若里四丁目	134	364	15	12	3	3	0	2	0	0	0	4
1015	若里五丁目	94	196	17	7	5	0	2	0	0	1	0	7
1016	若里六丁目	53	103	7	4	4	2	0	1	1	0	0	4
1017	若里七丁目	46	51	5	2	2	1	0	0	0	0	0	3
1020	アークス	20	49	4	3	0	0	0	0	0	0	0	0
1101	大字高田	1,887	3,364	61	18	9	2	1	0	0	1	0	80
1102	北条町	48	94	2	4	0	0	0	0	0	0	0	4
1103	大字平林	35	56	0	3	0	0	0	0	0	0	0	3
1104	南高田一丁目	36	126	1	0	0	0	0	0	0	0	0	2
1105	南高田二丁目	62	107	2	0	0	0	0	0	0	0	0	5
1106	大字南長池	145	333	8	4	2	1	1	0	0	0	0	4
1107	大字西尾張部	413	814	24	5	2	1	0	0	0	0	0	15
1108	若宮一丁目	50	117	1	0	1	0	0	0	0	0	0	2
1109	若宮二丁目	72	104	3	1	0	0	0	0	0	0	0	4
1110	大字東和田	661	895	9	12	7	2	1	1	1	0	0	49
1111	大字西和田	5	10	1	0	1	0	0	0	0	0	0	0
1121	西和田一丁目	220	372	6	1	3	0	0	1	0	0	0	7
1122	西和田二丁目	278	334	11	10	6	2	1	0	0	0	0	16

（長野市調査（基準日：令和4年3月31日））

大字・町名	字・丁目名	5m以下	10m以下	12m以下	15m以下	20m以下	25m以下	30m以下	35m以下	40m以下	45m以下	45m超	不明
		棟	棟	棟	棟	棟	棟	棟	棟	棟	棟	棟	棟
1131	平林一丁目	190	345	1	1	0	0	0	0	0	0	0	10
1132	平林二丁目	109	210	1	3	1	0	1	0	0	0	0	4
1201	三輪一丁目	171	312	11	5	0	2	1	0	0	1	0	15
1202	三輪二丁目	342	498	5	6	4	0	0	0	0	0	0	19
1203	三輪三丁目	189	287	4	0	1	0	0	0	0	0	0	8
1204	三輪四丁目	153	322	7	1	1	0	0	0	0	0	0	10
1205	三輪五丁目	93	185	8	3	4	0	6	2	0	1	1	9
1206	三輪六丁目	255	513	10	15	5	0	2	0	0	1	0	15
1207	三輪七丁目	52	97	12	8	1	1	0	0	0	0	0	6
1208	三輪八丁目	465	948	31	5	2	0	1	0	0	0	0	21
1209	三輪九丁目	503	776	17	10	6	1	0	0	0	0	0	24
1210	三輪十丁目	226	433	11	0	0	0	0	0	0	0	0	10
1301	吉田一丁目	398	657	18	7	2	0	0	0	0	0	0	31
1302	吉田二丁目	580	1,065	21	8	11	1	0	0	0	1	0	28
1303	吉田三丁目	258	421	17	14	8	2	0	1	0	0	0	36
1304	吉田四丁目	286	630	17	4	3	0	1	0	1	0	0	12
1305	吉田五丁目	491	845	15	3	0	1	0	0	0	0	0	14
1309	桐原一丁目	206	353	12	2	1	0	1	0	0	0	0	15

表4-18 C0402 建物高さ別現況（小地域単位集計表）

（長野市調査（基準日：令和4年3月31日））

大字・町名	字・丁目名	5m以下	10m以下	12m以下	15m以下	20m以下	25m以下	30m以下	35m以下	40m以下	45m以下	45m超	不明
		棟	棟	棟	棟	棟	棟	棟	棟	棟	棟	棟	棟
1310	桐原二丁目	189	253	8	3	4	0	1	0	0	0	0	19
1311	中越一丁目	147	307	1	2	1	1	0	0	0	0	0	6
1312	中越二丁目	228	447	4	1	0	0	0	0	0	0	0	9
2001	大字富竹	981	1,597	22	5	4	0	0	0	0	0	0	29
2002	大字金箱	199	326	7	1	2	0	0	0	0	0	0	1
2003	大字下駒沢	290	664	6	3	1	1	0	0	0	0	0	28
2004	大字上駒沢	410	825	6	3	0	0	0	0	0	0	0	15
2005	大字三才	241	446	2	0	0	0	0	0	0	0	0	3
2006	大字西三才	149	342	2	0	0	0	0	0	0	0	0	3
2101	大字小島	388	646	4	1	0	0	0	0	0	0	0	15
2102	大字柳原	393	1,050	26	1	1	1	0	0	0	0	0	21
2103	大字村山	8	29	1	1	0	0	0	0	0	0	0	1
2201	浅川東条	3	2	1	0	0	0	0	0	0	0	0	0
2202	伺去	6	13	0	0	0	0	0	0	0	0	0	0
2215	浅川押田	131	217	2	0	0	0	0	0	0	0	0	5
2216	浅川西条	287	577	1	0	0	0	0	0	0	0	0	11
2217	浅川一丁目	36	92	0	0	0	0	0	0	0	0	0	0
2218	浅川二丁目	51	145	0	0	0	0	0	0	0	0	0	3

（長野市調査（基準日：令和4年3月31日））

大字・町名	字・丁目名	5m以下	10m以下	12m以下	15m以下	20m以下	25m以下	30m以下	35m以下	40m以下	45m以下	45m超	不明
		棟	棟	棟	棟	棟	棟	棟	棟	棟	棟	棟	棟
2219	浅川三丁目	25	53	0	0	0	0	0	0	0	0	0	2
2220	浅川四丁目	54	74	0	0	0	0	0	0	0	0	0	0
2221	浅川五丁目	3	28	2	1	0	0	0	0	0	0	0	1
2222	神楽橋	102	287	5	0	1	0	0	0	0	0	0	5
2223	屋敷田	116	238	2	1	2	0	0	0	0	0	0	10
2301	大字大豆島	1,162	1,889	58	18	16	4	0	0	0	0	0	82
2302	大字風間	367	832	9	3	3	1	1	0	0	0	0	22
2311	松岡一丁目	113	341	9	1	0	0	0	0	0	0	0	10
2312	松岡二丁目	103	306	7	3	6	1	1	0	0	0	0	27
2401	大字屋島	19	6	1	2	0	0	0	0	0	0	0	3
2402	大字北長池	192	303	12	7	3	1	1	1	2	0	0	16
2403	大字北尾張部	365	780	20	6	4	0	0	0	0	0	0	20
2404	大字石渡	425	868	7	9	2	0	0	0	0	0	0	10
2405	大字南堀	457	850	14	1	1	1	0	0	0	0	0	23
2406	大字北堀	564	883	6	2	0	0	0	0	0	0	0	13
2407	桜新町	105	301	5	0	0	0	1	0	0	0	0	5
2503	大字徳間	376	598	19	11	3	0	1	0	0	0	0	27
2504	大字若槻団地	456	749	6	8	0	0	0	0	0	0	0	12

表4-18 C0402 建物高さ別現況（小地域単位集計表）

（長野市調査（基準日：令和4年3月31日））

大字・町名	字・丁目名	5m以下	10m以下	12m以下	15m以下	20m以下	25m以下	30m以下	35m以下	40m以下	45m以下	45m超	不明
		棟	棟	棟	棟	棟	棟	棟	棟	棟	棟	棟	棟
2505	大字若槻東条	251	544	8	0	0	0	0	0	0	0	0	10
2506	上野一丁目	55	117	2	0	0	0	0	0	0	0	0	5
2507	上野二丁目	143	241	11	4	4	1	0	0	0	0	0	12
2508	上野三丁目	311	482	2	0	0	0	0	0	0	0	0	13
2521	稲田一丁目	297	450	7	3	1	0	0	0	0	0	0	19
2522	稲田二丁目	552	770	5	0	1	0	0	0	0	0	0	25
2523	稲田三丁目	227	503	6	1	1	0	0	0	0	0	0	9
2524	稲田四丁目	30	153	3	0	0	0	0	0	0	0	0	2
2531	徳間一丁目	167	332	5	2	0	1	0	0	0	0	0	7
2541	檀田一丁目	39	75	1	0	0	0	0	0	0	0	0	2
2542	檀田二丁目	206	389	5	0	2	0	0	0	0	0	0	13
2601	大字大町	24	20	3	0	0	0	0	0	0	0	0	1
2602	大字穂保	32	30	6	0	0	0	0	0	0	0	0	12
2701	大字平柴	89	191	3	0	0	0	0	0	0	0	0	3
2702	大字小柴見	235	460	9	2	0	0	0	0	0	0	0	7
2703	大字安茂里	1,547	2,746	49	15	10	0	5	2	0	0	0	75
2704	平柴台	55	151	3	0	0	0	0	0	0	0	0	1
2705	宮沖	175	379	3	1	0	0	0	0	0	0	0	11

（長野市調査（基準日：令和4年3月31日））

大字・町名	字・丁目名	5m以下	10m以下	12m以下	15m以下	20m以下	25m以下	30m以下	35m以下	40m以下	45m以下	45m超	不明
		棟	棟	棟	棟	棟	棟	棟	棟	棟	棟	棟	棟
2709	伊勢宮一丁目	166	344	5	2	1	0	0	0	0	0	0	2
2710	伊勢宮二丁目	132	304	47	0	0	0	0	0	0	0	0	5
2711	安茂里小市一丁目	164	440	5	0	0	0	0	0	0	0	0	11
2712	安茂里小市二丁目	142	354	1	0	0	0	0	0	0	0	0	15
2713	安茂里小市三丁目	311	395	16	6	7	0	0	0	0	0	0	23
2714	安茂里小市四丁目	181	188	5	1	1	0	0	0	0	0	0	28
2715	差出南一丁目	81	142	9	1	1	0	0	0	0	0	0	11
2716	差出南二丁目	95	317	3	2	0	0	0	0	0	0	0	6
2717	差出南三丁目	53	110	8	3	3	0	0	0	0	0	0	5
2718	伊勢宮三丁目	38	188	7	0	0	0	0	0	0	0	0	5
3001	篠ノ井布施五明	987	1,530	11	3	0	0	0	0	0	0	0	25
3002	篠ノ井布施高田	1,051	2,054	41	16	4	3	2	0	0	1	0	20
3003	篠ノ井御幣川	812	1,292	27	12	4	1	2	0	0	1	0	27
3004	篠ノ井横田	14	9	1	0	0	0	0	0	0	0	0	0
3005	篠ノ井会	643	895	10	4	7	1	2	1	0	0	0	22
3006	篠ノ井塩崎	699	1,422	44	3	0	1	1	0	0	0	0	27
3008	篠ノ井岡田	331	462	2	1	0	2	1	0	0	0	0	8
3009	篠ノ井二ッ柳	665	1,018	14	6	1	0	0	0	0	0	0	22



表4-18 C0402 建物高さ別現況（小地域単位集計表）

（長野市調査（基準日：令和4年3月31日））

大字・町名	字・丁目名	5m以下	10m以下	12m以下	15m以下	20m以下	25m以下	30m以下	35m以下	40m以下	45m以下	45m超	不明
		棟	棟	棟	棟	棟	棟	棟	棟	棟	棟	棟	棟
3012	みこと川	127	125	0	0	13	0	0	0	0	0	0	4
3013	篠ノ井小森	114	176	3	0	0	0	0	0	0	0	0	2
3014	篠ノ井東福寺	206	218	1	0	0	0	0	0	0	0	0	15
3015	東犀南	146	301	0	0	0	0	0	0	0	0	0	1
3016	篠ノ井杵淵	57	404	0	0	0	0	0	0	0	0	0	2
3017	篠ノ井西寺尾	103	199	1	0	0	0	0	0	0	0	0	3
3020	合戦場一丁目	76	124	0	0	0	0	0	0	0	0	0	1
3021	合戦場二丁目	69	134	5	1	1	0	1	0	0	0	0	2
3022	合戦場三丁目	57	81	4	2	0	0	0	0	0	0	0	2
3023	神明	78	193	1	0	0	0	0	0	0	0	0	2
3101	松代町松代	1,711	2,290	45	17	4	4	0	1	0	0	0	67
3102	松代町城東	86	117	0	0	0	0	0	0	0	0	0	5
3104	松代町清野	71	110	6	0	0	0	0	0	0	0	0	1
3105	松代町西条	318	373	4	1	1	0	0	0	0	0	0	9
3107	松代町東条	405	408	1	0	0	0	0	0	0	0	0	15
3110	松代町東寺尾	201	227	4	3	1	0	0	0	0	0	0	9
3115	松代町西寺尾	55	34	1	0	0	0	0	0	0	1	0	4
3116	松代町城北	65	96	4	0	0	0	0	0	0	0	0	10

（長野市調査（基準日：令和4年3月31日））

大字・町名	字・丁目名	5m以下	10m以下	12m以下	15m以下	20m以下	25m以下	30m以下	35m以下	40m以下	45m以下	45m超	不明
		棟	棟	棟	棟	棟	棟	棟	棟	棟	棟	棟	棟
3201	若穂綿内	717	1,257	10	4	3	1	1	0	0	0	0	25
3301	川中島町今井	320	821	13	12	1	0	0	0	0	0	0	7
3302	川中島町原	773	1,536	14	7	2	0	0	0	0	1	0	18
3303	川中島町御厨1	279	672	16	5	1	0	0	0	0	0	0	6
3303	川中島町御厨2	33	26	1	1	0	0	0	0	0	0	0	1
3304	川中島町今里	31	89	0	0	0	0	0	0	0	0	0	0
3305	川中島町上水鉦	382	1,019	8	0	1	0	0	0	0	0	0	11
3306	川中島町四ツ屋	479	1,108	3	0	0	0	0	0	0	0	0	7
3307	里島	55	98	1	0	0	0	0	0	0	0	0	0
3308	金井田	62	138	7	5	0	0	0	0	0	0	0	2
3309	三本柳西一丁目	16	88	0	0	0	0	0	0	0	0	0	1
3310	三本柳西二丁目	17	78	5	0	0	0	0	0	0	0	0	0
3311	三本柳西三丁目	18	126	0	0	0	0	0	0	0	0	0	0
3312	川中島町今井原	40	37	6	6	12	7	0	2	0	0	1	0
3401	青木島町青木島甲	0	0	0	0	0	0	0	0	0	0	0	0
3402	青木島町青木島乙	224	640	5	1	0	1	0	0	0	0	0	4
3403	青木島一丁目	235	368	9	5	0	2	0	0	0	0	0	3
3404	青木島二丁目	5	10	2	1	0	0	0	0	0	0	0	1

表4-18 C0402 建物高さ別現況（小地域単位集計表）

（長野市調査（基準日：令和4年3月31日））

大字・町名	字・丁目名	5m以下	10m以下	12m以下	15m以下	20m以下	25m以下	30m以下	35m以下	40m以下	45m以下	45m超	不明
		棟	棟	棟	棟	棟	棟	棟	棟	棟	棟	棟	棟
3405	丹波島一丁目	147	451	4	1	0	0	0	0	0	0	0	3
3406	丹波島二丁目	121	342	8	1	0	0	0	0	0	0	0	4
3407	丹波島三丁目	84	310	1	0	0	0	0	0	0	0	0	0
3409	青木島町綱島	470	974	0	0	0	0	0	0	0	0	0	5
3410	青木島町大塚	478	1,618	22	7	3	0	0	0	0	0	0	15
3411	真島町真島	0	0	0	0	0	0	0	0	0	0	0	0
3412	真島町川合	2	1	0	0	0	0	0	0	0	0	0	0
3413	小島田町	0	0	0	0	0	0	0	0	0	0	0	0
3414	稲里町中水鉋	375	1,121	11	4	1	0	0	0	0	0	0	12
3415	稲里町下水鉋	142	218	3	5	1	3	0	0	2	0	0	4
3416	稲里一丁目	114	439	2	3	0	1	0	0	0	0	0	0
3417	稲里町田牧	53	116	2	0	0	0	0	0	0	0	0	1
3418	大橋南一丁目	23	22	2	0	0	0	0	0	0	0	0	0
3419	大橋南二丁目	18	22	1	0	0	0	0	0	0	0	0	1
3420	青木島三丁目	37	64	5	1	0	0	0	0	0	0	0	0
3421	青木島四丁目	10	21	2	2	1	1	0	0	0	0	0	1
3422	下水鉋一丁目	46	96	4	0	1	0	0	0	0	0	0	1
3423	市場	85	78	3	0	0	0	0	0	0	0	0	1

（長野市調査（基準日：令和4年3月31日））

大字・町名	字・丁目名	5m以下	10m以下	12m以下	15m以下	20m以下	25m以下	30m以下	35m以下	40m以下	45m以下	45m超	不明
		棟	棟	棟	棟	棟	棟	棟	棟	棟	棟	棟	棟
3424	広田	104	213	5	0	0	0	1	0	0	0	0	6
3425	三本柳東一丁目	22	185	0	0	0	0	0	0	0	0	0	3
3426	三本柳東二丁目	9	68	8	3	0	0	0	0	0	0	0	0
3427	三本柳東三丁目	34	86	2	0	0	0	0	0	0	0	0	0
3431	稲里町中央一丁目	74	187	5	1	0	1	0	0	0	0	0	0
3432	稲里町中央二丁目	68	210	10	0	0	0	0	0	0	0	0	1
3433	稲里町中央三丁目	106	378	17	3	1	1	1	0	0	0	0	2
3434	稲里町中央四丁目	42	98	7	1	3	0	0	0	0	1	0	0
4102	豊野町石	43	76	4	1	0	0	0	0	0	0	0	6
4103	豊野町豊野	588	1,411	54	8	7	0	0	0	0	0	0	59
4104	豊野町浅野	295	452	7	7	2	3	0	0	0	0	0	32
4105	豊野町蟹沢	184	355	10	0	1	0	0	0	0	0	0	27
4106	豊野町大倉	5	12	0	0	0	0	0	0	0	0	0	0
市街化区域小計		50,232	93,733	2,255	937	533	193	120	73	37	42	12	2,457
0101	大字茂菅	37	58	1	0	0	0	0	0	0	0	0	2
0102	大字西長野	38	35	1	1	0	0	0	0	0	0	0	4
0200	大字長野	14	13	4	2	1	0	0	0	0	0	0	1
0212	大字上松	18	10	0	0	1	0	0	0	0	0	0	5

表4-18 C0402 建物高さ別現況（小地域単位集計表）

（長野市調査（基準日：令和4年3月31日））

大字・町名	字・丁目名	5m以下	10m以下	12m以下	15m以下	20m以下	25m以下	30m以下	35m以下	40m以下	45m以下	45m超	不明
		棟	棟	棟	棟	棟	棟	棟	棟	棟	棟	棟	
0215	上松三丁目	10	8	0	0	0	0	0	0	0	0	0	1
0216	上松四丁目	2	1	0	0	0	0	0	0	0	0	0	0
0217	上松五丁目	51	29	4	1	1	1	0	0	0	0	0	4
0223	箱清水三丁目	0	0	0	0	0	0	0	0	0	0	0	0
0400	大字南長野	0	0	0	0	0	0	0	0	0	0	0	0
0504	大字中御所	0	0	1	0	0	0	0	0	0	0	0	0
0511	中御所一丁目	0	0	0	0	0	0	0	0	0	0	0	0
0513	中御所三丁目	0	0	0	0	0	0	0	0	0	0	0	0
0514	中御所四丁目	0	0	0	0	0	0	0	0	0	0	0	0
0515	中御所五丁目	0	0	0	0	0	0	0	0	0	0	0	0
1003	大字川合新田	4	0	0	0	0	0	0	0	0	0	0	0
1004	大字稲葉	0	0	0	0	0	0	0	0	0	0	0	0
1015	若里五丁目	0	0	0	0	0	0	0	0	0	0	0	0
1101	大字高田	235	366	1	2	0	0	0	0	0	0	0	29
1106	大字南長池	206	316	6	0	2	0	0	0	0	0	0	14
1107	大字西尾張部	21	42	0	0	1	0	0	0	0	0	0	0
1210	三輪十丁目	0	0	0	0	0	0	0	0	0	0	0	0
2001	大字富竹	252	166	7	0	1	1	0	1	0	0	0	25

（長野市調査（基準日：令和4年3月31日））

大字・町名	字・丁目名	5m以下	10m以下	12m以下	15m以下	20m以下	25m以下	30m以下	35m以下	40m以下	45m以下	45m超	不明
		棟	棟	棟	棟	棟	棟	棟	棟	棟	棟	棟	
2002	大字金箱	96	46	2	2	0	0	0	0	0	0	0	6
2003	大字下駒沢	23	5	0	0	0	0	0	0	0	0	0	4
2004	大字上駒沢	70	34	2	0	0	0	0	0	0	0	0	3
2005	大字三才	96	60	3	0	1	0	0	0	0	0	0	4
2006	西三才	0	0	0	0	0	0	0	0	0	0	0	0
2101	大字小島	86	210	4	2	1	0	0	0	0	0	0	8
2102	大字柳原	190	183	3	1	3	0	0	0	0	0	0	20
2103	大字村山	177	229	3	0	0	1	0	0	0	0	0	17
2201	浅川東条	171	208	12	4	0	0	0	0	0	0	0	9
2202	伺去	140	179	1	0	0	0	0	0	0	0	0	8
2203	真光寺	44	29	2	0	0	1	0	0	0	0	0	2
2204	浅川清水	4	2	0	0	0	0	0	0	0	0	0	0
2205	浅川一ノ瀬	1	0	0	0	0	0	0	0	0	0	0	1
2206	浅川畑山	2	0	0	0	0	0	0	0	0	0	0	0
2212	坂中	8	9	0	0	0	0	0	0	0	0	0	0
2213	浅川西平	41	55	1	0	0	0	0	0	0	0	0	6
2214	浅川福岡	31	37	3	0	0	0	0	0	0	0	0	2
2215	浅川押田	25	26	1	0	0	0	0	0	0	0	0	4

表4-18 C0402 建物高さ別現況（小地域単位集計表）

（長野市調査（基準日：令和4年3月31日））

大字・町名	字・丁目名	5m以下	10m以下	12m以下	15m以下	20m以下	25m以下	30m以下	35m以下	40m以下	45m以下	45m超	不明
		棟	棟	棟	棟	棟	棟	棟	棟	棟	棟	棟	棟
2216	浅川西条	50	45	0	0	0	0	0	0	0	0	0	3
2301	大字大豆島	351	246	8	2	3	0	0	0	0	0	0	39
2302	大字風間	544	674	5	0	4	1	0	0	0	0	0	29
2303	大豆島西沖	61	76	0	0	0	0	0	0	0	0	0	6
2311	松岡一丁目	67	84	0	1	0	0	0	0	0	0	0	3
2401	大字屋島	499	646	10	3	0	0	0	0	0	0	0	42
2402	大字北長池	451	616	19	7	2	2	0	0	0	0	0	33
2403	大字北尾張部	0	0	0	0	0	0	0	0	0	0	0	0
2405	大字南堀	36	21	0	1	2	1	0	0	0	0	0	4
2406	大字北堀	18	14	0	0	1	0	0	0	0	0	0	0
2501	大字檀田	25	20	1	0	0	0	0	0	0	0	0	1
2503	大字徳間	307	306	6	7	1	0	0	0	0	0	0	23
2505	大字若槻東条	240	251	5	3	0	0	0	0	0	0	0	13
2506	上野一丁目	275	296	4	4	0	0	0	0	0	0	0	21
2507	上野二丁目	28	51	2	0	0	0	0	0	0	0	0	1
2508	上野三丁目	5	0	0	0	0	0	0	0	0	0	0	3
2509	田中	185	138	1	0	0	0	0	0	0	0	0	21
2510	大字田子	100	143	9	1	0	0	0	0	0	0	0	21

（長野市調査（基準日：令和4年3月31日））

大字・町名	字・丁目名	5m以下	10m以下	12m以下	15m以下	20m以下	25m以下	30m以下	35m以下	40m以下	45m以下	45m超	不明
		棟	棟	棟	棟	棟	棟	棟	棟	棟	棟	棟	棟
2511	大字吉	259	246	10	0	1	0	0	0	0	0	0	52
2512	大字若槻西条	7	6	0	0	0	0	0	0	0	0	0	0
2601	大字大町	299	280	5	3	5	0	0	0	0	0	0	52
2602	大字穂保	275	294	9	2	1	1	0	0	0	0	0	63
2603	大字津野	86	142	4	2	0	0	0	0	0	0	0	32
2604	大字赤沼	280	658	52	10	2	2	1	0	0	0	0	88
2701	大字平柴	199	203	1	2	1	0	0	0	0	0	0	14
2702	大字小柴見	15	3	0	0	0	0	0	0	0	0	0	1
2703	大字安茂里	174	69	0	1	1	0	0	0	0	0	0	24
2711	安茂里小市一丁目	19	5	0	0	0	0	0	0	0	0	0	0
2712	安茂里小市二丁目	31	8	3	3	0	0	0	0	0	0	0	4
2713	安茂里小市三丁目	32	16	1	0	0	0	0	0	0	0	0	1
2714	安茂里小市四丁目	5	7	0	0	0	0	0	0	0	0	0	3
2717	差出南三丁目	10	5	2	0	0	0	0	0	0	0	0	7
3001	篠ノ井布施五明	389	295	4	1	0	0	0	0	0	0	0	16
3003	篠ノ井御幣川	34	28	0	0	0	0	0	0	0	0	0	0
3004	篠ノ井横田	439	429	9	3	0	0	0	0	0	0	0	31
3005	篠ノ井会	88	52	0	0	0	0	0	0	0	0	0	3

表4-18 C0402 建物高さ別現況（小地域単位集計表）

（長野市調査（基準日：令和4年3月31日））

大字・町名	字・丁目名	5m以下	10m以下	12m以下	15m以下	20m以下	25m以下	30m以下	35m以下	40m以下	45m以下	45m超	不明
		棟	棟	棟	棟	棟	棟	棟	棟	棟	棟	棟	
3006	篠ノ井塩崎	1,148	1,382	35	4	1	1	0	0	0	0	0	56
3007	篠ノ井小松原	780	647	15	7	3	0	0	0	0	0	0	40
3008	篠ノ井岡田	842	650	14	3	1	0	0	0	0	0	0	37
3009	篠ノ井ニッ柳	314	293	7	1	0	0	0	0	0	0	0	18
3011	篠ノ井石川	548	512	3	2	1	0	0	0	0	0	0	20
3013	篠ノ井小森	348	357	11	4	1	0	0	0	0	0	0	12
3014	篠ノ井東福寺	659	657	19	7	4	2	0	1	0	0	0	36
3016	篠ノ井梓淵	330	290	1	1	0	0	0	0	0	0	0	16
3017	篠ノ井西寺尾	137	108	3	0	1	0	0	0	0	0	0	7
3101	松代町松代	9	4	0	0	0	0	0	0	0	0	0	2
3102	松代城東	0	0	0	0	0	0	0	0	0	0	0	0
3103	松代町岩野	382	353	0	0	0	0	0	0	0	0	0	19
3104	松代町清野	682	422	11	4	1	0	0	0	0	0	0	65
3105	松代町西条	543	380	13	10	4	2	0	0	0	0	0	24
3107	松代町東条	1,146	909	15	5	0	0	0	0	0	0	0	56
3108	皆神台	213	258	1	1	0	0	0	0	0	0	0	18
3109	松代温泉	257	321	2	0	0	0	0	0	0	0	0	11
3110	松代町東寺尾	404	160	6	1	3	1	0	0	0	0	0	46

（長野市調査（基準日：令和4年3月31日））

大字・町名	字・丁目名	5m以下	10m以下	12m以下	15m以下	20m以下	25m以下	30m以下	35m以下	40m以下	45m以下	45m超	不明
		棟	棟	棟	棟	棟	棟	棟	棟	棟	棟	棟	
3111	松代町柴	481	327	3	1	0	0	0	0	0	0	0	42
3112	松代町小島田	138	115	0	0	0	0	0	0	0	0	0	7
3113	松代町牧島	250	258	1	1	0	0	0	0	0	0	0	10
3114	松代町大室	598	518	5	8	4	0	0	0	0	0	0	35
3115	松代町西寺尾	280	281	7	4	0	0	0	0	0	0	0	19
3201	若穂綿内	1,352	1,439	12	5	0	0	0	0	0	0	0	68
3202	若穂川田	1,238	1,337	28	8	2	1	1	0	0	0	0	53
3203	若穂牛島	324	334	5	0	0	0	0	0	0	0	0	27
3204	若穂保科	895	1,230	13	0	2	0	0	0	0	0	0	26
3301	川中島町今井	539	606	13	5	4	0	0	0	0	0	0	12
3302	川中島町原	70	83	3	5	10	1	0	0	0	0	0	5
3303	川中島町御厨	810	1,250	14	3	1	0	0	0	0	0	0	40
3304	川中島町今里	750	817	13	2	0	0	0	0	0	0	0	20
3305	川中島町上氷鉦	437	511	7	2	0	0	0	0	0	0	0	12
3306	川中島町四ツ屋	264	233	3	2	0	0	0	0	0	0	0	17
3401	青木島町青木島甲	0	0	0	0	0	0	0	0	0	0	0	0
3402	青木島町青木島乙	11	2	0	0	0	0	0	0	0	0	0	1
3403	青木島一丁目	0	0	0	0	0	0	0	0	0	0	0	0

表4-18 C0402 建物高さ別現況（小地域単位集計表）

（長野市調査（基準日：令和4年3月31日））

大字・町名	字・丁目名	5m以下	10m以下	12m以下	15m以下	20m以下	25m以下	30m以下	35m以下	40m以下	45m以下	45m超	不明
		棟	棟	棟	棟	棟	棟	棟	棟	棟	棟	棟	棟
3407	丹波島三丁目	2	0	0	0	0	0	0	0	0	0	0	2
3409	青木島町綱島	75	40	1	3	0	0	0	0	0	0	0	3
3410	青木島町大塚	378	485	10	5	5	0	0	0	0	0	0	28
3411	真島町真島	908	1,032	26	10	4	0	0	0	1	0	0	34
3412	真島町川合	305	308	10	5	5	1	1	0	0	0	0	16
3413	小島田町	781	1,082	19	10	6	0	0	0	0	0	0	28
3414	稲里町中水鉋	30	49	5	0	0	0	0	0	0	0	0	2
3415	稲里町下水鉋	321	393	6	5	2	0	0	0	0	0	0	7
3417	稲里町田牧	572	869	15	5	6	0	0	0	0	0	0	19
3422	下水鉋一丁目	7	6	0	0	0	0	0	0	0	0	0	1
3432	稲里町中央二丁目	1	0	0	0	0	0	0	0	0	0	0	0
4101	豊野町南郷	274	387	7	1	0	0	0	0	0	0	0	31
4102	豊野町石	305	520	19	3	0	0	0	0	0	0	0	38
4103	豊野町豊野	208	172	5	0	1	0	0	0	0	0	0	37
4104	豊野町浅野	120	102	1	0	0	2	0	0	0	0	0	20
4105	豊野町蟹沢	121	192	5	1	0	1	0	0	0	0	0	23
4106	豊野町大倉	252	318	9	3	0	0	0	0	0	0	0	35
市街化調整区域小計		29,815	31,728	653	218	108	23	3	2	1	0	0	2,034

（長野市調査（基準日：令和4年3月31日））

大字・町名	字・丁目名	5m以下	10m以下	12m以下	15m以下	20m以下	25m以下	30m以下	35m以下	40m以下	45m以下	45m超	不明
		棟	棟	棟	棟	棟	棟	棟	棟	棟	棟	棟	棟
2207	門沢	34	113	18	7	1	0	0	0	0	0	0	4
2208	中曾根	26	55	5	0	2	0	0	0	0	0	0	6
2209	北郷	15	8	1	2	0	0	0	0	0	0	0	1
2210	三ツ出	2	1	0	0	0	0	0	0	0	0	0	0
2901	大字上ヶ屋	244	624	101	28	14	12	1	0	0	0	0	46
2902	大字広瀬	3	3	1	0	0	0	0	0	0	0	0	0
2907	大字富田	26	150	23	9	8	1	0	0	0	0	0	4
飯綱高原都市計画区域小計		350	954	149	46	25	13	1	0	0	0	0	61
合計		80,397	126,415	3,057	1,201	666	229	124	75	38	42	12	4,552

## 5. 都市施設

### C0501 都市施設の位置、内容等

都市計画道路は、102路線が都市計画決定されており、計画延長約260kmとなっている。  
都市計画公園については、126箇所が計画決定されている。

表5-1 C0501\_都市施設の位置、内容等（調書）

（長野市調査（基準日：令和4年3月31日））

決定年月日	都市施設名称	都市計画決定事項			事業期間	備考
		延長(m)	幅員(m)	車線数		
昭33.12.23 昭40.08.16 昭42.09.20 昭44.05.22 昭47.10.09 昭48.06.25 昭51.12.20 昭54.09.10 平04.10.15 平08.07.11	3・3・1長野大通り	4,480	22		平10.09.28 昭45.02.23 平08.08.29	三輪八丁目 L=430m 三輪八丁目～大字鶴賀 L=1580m 大字南長野～南千歳二丁目 L=60m
昭33.12.23 昭44.05.22 昭54.09.10 昭58.12.23 平08.07.11	3・3・2ターミナル南通り	510	25		平08.08.29 昭59.02.06	大字南長野～中御所一丁目 L=50m L=230m
昭33.12.23 昭44.5.22 昭54.09.10	3・4・3安茂里幹線	5,140	16			
昭33.12.23 昭40.08.16 昭42.09.20 昭54.09.10 昭54.09.25 平08.07.11	3・3・4長野駅前線	540	22		平08.08.29 平24.09.13	大字南長野 L=40m
昭33.12.23 昭38.03.30 昭44.05.22 昭54.09.10	3・3・5城北線	5,180	22		昭48.10.22	上松四丁目～稲田一丁目 L=1580m
昭33.12.23 昭44.05.22 昭54.09.10	3・4・6中央通り	2,650	18		平05	大字長野 L=510m
昭38.03.30 昭44.05.22 昭57.04.05 昭58.12.22 平02.03.08 平04.10.15 平07.08.07	3・3・7県庁前線	11,010	22		昭04.03.28 昭03.02.18 平25.06.05	篠ノ井布高田～篠ノ井会 L=255m 篠ノ井御所川 L=206m 川中島町全井～川中島町原 L=384m
昭33.12.23 昭40.08.16 昭42.09.20 昭54.09.10	3・6・8千才町通り	500	11		平10.01.08	大字鶴賀～南千歳二丁目 L=275m
昭33.12.23 昭44.05.22 昭48.06.22 昭54.09.10 平06.11.17 平12.07.06 平18.12.14 平23.09.29 平18.12.14	3・6・9北長野通り	3,870	11	2	平13.11.30 平19.02.22	吉田二丁目～吉田三丁目 L=186m 吉田三丁目 L=226m
昭33.12.23 昭40.08.16 昭43.09.16 昭48.10.15 昭54.09.10 平04.12.03 平06.12.08 平08.01.29	3・3・10七瀬中御所線	1,110	23			
昭33.12.23 昭40.08.16 昭44.05.22 昭46.03.29 昭48.10.15 昭54.09.10 平03.03.22 平04.12.03	3・3・11栗田屋島線	5,990	25		昭63.08.31	大字鶴賀 L=140m
昭33.12.23 昭40.08.16 昭44.05.22 昭48.10.15 昭54.09.10 平04.12.03 平06.12.08	3・4・12長野駅東口線	1,570	16		昭59.05.28 平04.11.12	L=560m 大字若里～大字栗田 L=320m
昭33.12.23 昭40.08.16 昭44.05.22 昭54.09.10 平03.03.08 平05.11.21	3・4・13長野菅平線	8,050	16	2	平26.03.27	大字大若島 L=338m
昭33.12.23 昭40.8.16 昭42.9.20 平06.12.08	3・5・14山王栗田線	1,390	15		昭54.09.04 平01.07.24 平15.10.02	L=141m L=150m 大字中御所～大字南長野 L=270m
昭33.12.23 昭44.05.22 昭54.09.10	3・4・16県庁小柴見線	1,270	18		昭52.01.10	大字南長野～大字中御所 L=240m
昭33.12.23 昭40.08.16 昭42.09.20 昭47.10.09 昭54.09.10 昭63.10.11	3・3・17県庁大門町線	1,680	22		昭63.01.07	大字鶴賀～大字長野 L=460m
昭33.12.23 昭44.05.22 昭54.09.10	3・4・18昭和通り	3,400	20		平16.01.05	大字高田 L=20m
昭33.12.23 昭44.05.22 昭54.09.10	3・4・19西部線	1,310	16			
昭33.12.23 昭42.09.20 昭54.09.10	3・6・20県庁緑町線	840	9		昭62.03.26	大字鶴賀 L=120m
昭33.12.23 昭44.05.22 昭54.09.10	3・6・21城山小学校通り	420	8			
昭33.12.23 昭44.05.22 昭54.09.10	3・6・22新町返目線	1,760	11		昭40.11.26 昭40.11.26 昭40.11.26	三輪一丁目～三輪五丁目 L=1270m 三輪五丁目～三輪六丁目 L=360m 三輪六丁目～三輪七丁目 L=190m
昭33.12.23 昭40.08.16 昭42.09.20 昭50.03.17 昭54.09.10	3・3・23長野平林線	3,070	25		昭58.08.14 昭40.08.16	平林一丁目～大字三輪 L=827m 大字三輪～大字鶴賀 L=920m
昭33.12.23 昭44.05.22 昭47.10.16 昭54.09.10	3・5・24上松吉田線	1,030	12			

（長野市調査（基準日：令和4年3月31日））

決定年月日	都市施設名称	都市計画決定事項			事業期間	備考
		延長(m)	幅員(m)	車線数		
昭44.05.22 昭54.09.10 昭62.02.26 平19.11.23 平19.11.22	3・3・25北部幹線	6,130	22		昭49.10.31 昭63.09.08 平09.03.27 平19.12.13	上松四丁目～三輪十丁目 L=480m 稲田一丁目～稲田二丁目 L=90m 三輪十丁目～大字榎田 L=307m 大字徳間～大字金箱 L=1237m
昭33.12.23 昭38.03.30 昭44.05.22 昭54.09.10	3・5・26浅川若槻線	1,770	12		平02.12.27 平14.11.11	浅川四丁目～神楽橋 L=160m 浅川四丁目～神楽橋 L=171m
昭33.12.23 昭44.05.22 昭54.09.10	3・5・27返目浅川線	2,610	12		平12.04.20 平02.12.27 平14.11.11	吉田二丁目～榎田一丁目 L=67m 神楽橋 L=20m 神楽橋 L=22m
昭33.12.23 昭44.05.22 昭54.09.10	3・6・28三輪幹線	1,900	11		昭40.11.26	三輪八丁目～三輪四丁目 L=550m
昭40.08.16 昭54.09.10 平成04.12.03 平成 06.12.08	3・4・29七瀬居町線	510	16		昭04.08.01	大字鶴賀 L=390m
昭33.12.23 昭43.03.30 昭44.05.22 昭54.09.10 平05.11.11	3・4・30東通り	2,330	18			
昭33.12.23 昭44.05.22 昭54.09.10	3・4・31居町荒屋線	890	16			
昭33.12.23 昭41.08.6 昭44.05.22 昭54.09.10 平12.07.06	3・4・32東部幹線	3,230	16	2	昭46.10.11 昭41.08.06 平13.01.18	大字石渡～吉田五丁目 L=430m 吉田五丁目～中越一丁目 L=620m 大字石渡 L=370m L=540m
昭44.05.22 昭54.09.10	3・5・33和田石渡線	2,860	12		昭61.08.14 昭63.09.22	中越一丁目～中越二丁目 L=50m 吉田五丁目 L=50m
昭33.12.23 昭44.05.22 昭54.09.10 昭62.02.26 平成3.03.22 平07.08.07	3・4・34東豊線	4,890	20		平19.12.11 昭63.08.04 昭49.06.24 昭49.06.24	稲田四丁目～吉田四丁目 L=581m 吉田四丁目 L=250m 吉田五丁目 L=390m 吉田五丁目～大字東和田 L=620m
昭33.12.23 昭38.3.30 昭44.5.22 昭54.9.10 平 03.03.22	3・4・35長沼幹線	5,630	18			
昭33.12.23 昭41.08.6 昭44.05.22 平成 12.07.06 平19.11.22 平成23.09.29	3・4・36高田若槻線	6,090	16	2	昭50.10.09 昭54.09.06 平16.01.05 平20.03.27	L=820m 吉田二丁目 L=110m 西和前一丁目～大字高田 L=25m 吉田一丁目～桐原一丁目 L=872m
昭33.12.23 昭43.9.16 昭44.5.22 昭54.09.10	3・5・37栗田安茂里線	3,130	12		昭39.03.19 昭53.06.12 昭63.10.11 平10.01.29	若里四丁目 L=570m 若里三丁目 L=250m 若里三丁目 L=300m 大字栗田～大字若里 L=370m
昭33.12.23 昭38.03.30 昭44.05.22 昭54.09.10 平03.03.22 平08.5.16	3・4・38母袋大豆島線	2,550	16			
昭37.03.22 昭38.03.30 昭43.03.30 昭44.05.22 昭54.09.10 昭59.07.26 昭60.12.23 平02.03.0 8 平02.10.29 平03.03.22 平05.11.11	3・3・39長野中央線	10,270	25			
昭33.12.23 昭40.08.16 昭43.09.16 昭54.09.10	3・3・40中御所平林線	3,910	22			
昭33.12.23 昭38.03.30 昭43.03.30 昭44.05.22 昭54.09.10 昭57.04.05 平03.03.22 平05.11.11 平07.08.07	3・3・41丹波島村山線	9,130	22		平10.08.25 昭49.06.24	若里五丁目 L=491m L=100m
昭33.12.23 昭44.05.22 昭54.09.10 昭57.04.05 昭63.10.11	3・4・42丹波島小市線	2,720	16		平04.02.13 昭63.01.17	差出南三丁目 L=500m 中御所五丁目～差出南三丁目 L=510m
昭33.12.23 昭44.05.22 昭54.09.10	3・4・43安茂里水源線	1,110	16			

表5-1 C0501\_都市施設の位置、内容等（調書）

(長野市調査（基準日：令和4年3月31日）)

決定年月日	都市施設名称	都市計画決定事項			事業期間	備考	
		延長(m)	幅員(m)	車線数			
昭28.03.30 昭28.12.02 昭35.03.17 昭36.10.27 昭37.03.22 昭42.02.16 昭44.05.22 昭54.09.10 平08.01.29	3・4・44篠ノ井(停)線	1,590	18		昭38.02.15 令04.03.28	昭57.03.31 令11.03.31	篠ノ井布施高田 L=260m 篠ノ井布施高田～篠ノ井会 L=239m
昭28.12.02 昭37.03.22 昭42.02.16 昭44.05.22 昭54.09.10	3・4・45篠ノ井塩崎線	1,700	16		昭61.08.14 平10.09.28	平03.08.14 平17.03.31	篠ノ井御幣川 L=130m 篠ノ井二ツ柳 L=160m
昭28.12.02 昭37.03.22 昭42.02.16 昭44.05.22 昭54.09.10 平02.03.08 平04.12.03 平27.06.15	3・4・46川中島幹線	4,580	16		平27.07.23	令08.03.31	篠ノ井布施高田 L=639m
昭28.12.02 昭37.03.22 昭42.02.16 昭44.05.22 昭54.09.10	3・5・47通明通り	970	12		～	～	
昭37.03.22 昭42.02.16 昭44.05.22 昭54.09.10	3・5・48横田御厨線	3,230	12		～	～	
昭37.03.22 昭42.02.16 昭44.05.22 昭54.09.10 昭60.12.23 昭63.03.03	3・5・49塩崎中央線	2,490	12		～	～	
昭37.03.22 昭42.02.16 昭44.05.22 昭54.09.10 昭60.12.23	3・5・50稲荷山(停)線	520	12		～	～	
昭28.12.02 昭37.03.22 昭42.02.16 昭44.05.22 昭54.09.10 平02.03.08	3・4・51篠ノ井小市線	5,720	16		昭49.12.04	昭60.03.31	篠ノ井布施五明 L=473m
昭28.12.02 昭37.03.22 昭42.02.16 昭44.05.22 昭54.09.10 昭59.07.26 平02.03.08	3・3・52五明西寺尾線	4,790	25		昭40.08.16	昭61.03.31	篠ノ井布施高田～川中島町原 L=930m
昭37.03.22 昭42.02.16 昭44.05.22 昭54.09.10 平02.10.29 平05.07.22	3・4・53今井田牧線	3,200	16		平03.12.12 平04	平12.03.31 平09.03.31	川中島町御厨～川中島町今井 L=660m 川中島町合井 L=490m
昭37.03.22 昭38.03.30 昭42.02.16 昭44.05.22 昭54.09.10 平04.10.15 平07.10.15 平10.03.12	3・5・54北中央線	4,030	12		～	～	
昭37.03.22 昭42.02.16 昭44.05.22 昭54.09.10	3・5・55南原通り	990	12		～	～	
昭38.03.30 昭41.12.27 昭42.02.16 昭44.05.22 昭54.09.10 昭57.04.05 昭59.07.26 平10.03.12 平13.7.12 平25.2.14	3・3・56真田線	8,270	27	4	平25.03.15	平30.03.31	松代町西寺尾～松代町東寺尾 L=503m
昭38.03.30 昭44.05.22 昭54.09.10 平02.03.22	3・5・57東北大塚線	1,330	12		昭60.10.28	昭63.03.31	青木島町大塚 L=27m
昭37.03.22 昭38.03.30 昭42.02.16 昭44.05.22 昭49.07.13 昭54.09.10	3・5・58東北北部線	5,110	12		昭48.12.20 昭54.01.08 昭60.10.28 昭63	昭54.03.31 昭60.03.31 昭63.03.31 平07.03.31	青木島町大塚～青木島二丁目 L=230m 青木島町嶺島 L=330m 青木島町嶺島～青木島町大塚 L=320m 青木島町大塚 L=470m
昭44.05.22 昭54.09.10 平02.03.08 平04.12.03 平10.03.12	3・2・59東北新橋線	6,900	30		～	～	
昭44.05.22 昭46.04.05 昭54.09.10 平03.03.22	3・4・60川合間橋線	1,540	16		～	～	
昭41.12.27 昭42.02.16 昭44.05.22 昭54.09.10	3・4・61松代(停)線	1,150	16		～	～	
昭41.12.27 昭42.02.16 昭44.05.22 昭54.09.10 平06.10.05	3・5・62海津西条線	860	12		～	～	
昭41.12.27 昭42.02.16 昭44.05.22 昭54.09.10 平06.11.17	3・4・63松代中央線	2,540	16		平08.06.24	平17.03.31	松代町松代 L=258m
昭28.12.02 昭37.03.22 昭42.02.16 昭28.12.02 昭37.03.22 昭42.02.16 昭44.05.22 昭46.03.29 昭54.09.10 平05.06.24	3・5・64岩野二ツ柳線	3,480	12		令03.02.18	令10.03.31	篠ノ井御幣川 L=345m
昭44.05.22 昭54.09.10 昭59.07.26 昭62.08.20 平06.11.17	3・5・65西寺尾岩野線	4,580	12		～	～	
昭44.05.22 昭46.04.05 昭46.07.05 昭54.09.10 昭59.07.26 昭63.07.04	3・5・66西寺尾納内線	10,290	12		～	～	
昭41.12.27 昭42.02.16 昭44.05.22 昭54.09.10 平13.07.12	3・5・67西寺尾象山線	3,180	12	2	～	～	
昭56.11.30 昭63.12.08	3・5・69石豊野線	630	12		～	～	
昭56.11.30 平29.06.29	3・5・70豊野北線	860	12	2	平30.04.18	平37.03.31	豊野町豊野 L=100m
昭56.11.30 昭63.12.08	3・5・71沖築2線	500	12		～	～	
昭56.11.30 昭63.12.08	3・5・72沖築1線	620	12		～	～	

(長野市調査（基準日：令和4年3月31日）)

決定年月日	都市施設名称	都市計画決定事項			事業期間	備考	
		延長(m)	幅員(m)	車線数			
昭59.07.26	3・3・73東市場線	2,450	25		～		
昭60.12.23	3・3・74上田篠ノ井線	1,980	25		～		
昭60.12.23	3・5・75塩崎東部線	2,970	12		～		
昭60.12.23	3・5・76塩崎稲荷山線	1,400	12		～		
昭60.12.17	3・5・77上町筋線	560	12		～		
昭60.12.17	3・5・78上町中央線	350	12		～		
昭60.07.02	3・5・79牛池井上線	280	12		～		
平02.10.29	3・4・80田牧東福寺線	950	16		～		
平03.03.22 平08.5.16	3・2・81東外環状線	9,390	30		～		
平03.12.11	3・5・82稲里中央1号線	710	12		～		
平03.12.11	3・5・83稲里中央2号線	710	12		～		
平03.12.11	3・5・84稲里中央3号線	980	12		～		
平03.12.11	3・6・85稲里中央4号線	960	9		～		
平04.12.03 平06.12.08 平16.11.08 令01.08.30	3・3・86駅南幹線	1,430	25	4	～		
平05.06.24 平06.12.08	3・4・87五方田線	2,140	16		平13.07.30 平16.07.12	平20.03.31 平19.03.31	篠ノ井布施高田～篠ノ井布施五明 L=530m 篠ノ井二ツ柳 L=160m
平05.06.24	3・5・88瀬原田1号線	740	12		～	～	
平29.08.10	3・4・89山王小柴見線	300	16	2	平27.10.08	令13.03.31	大字中御所～大字小柴見 L=269m
平29.06.29	3・5・90豊野駅前線	50	15	2	平30.04.18	平37.03.31	豊野町豊野 L=50m
令02.08.25	3・4・91松岡大豆島線	900	16		～	～	
平06.12.08	7・6・1稲田徳間1号線	460	9		～	～	
昭63.10.11	7・6・2松岡1号線	830	9		～	～	
昭63.10.11	7・5・3三本柳1号線	820	12		～	～	
平07.07.07	7・5・4稲田南1号線	1,120	12		～	～	
昭54.09.25	8・7・1鶴賀栗田線	170	6		～	～	
平09.10.01 平15.12.15	8・7・2真田公園線	850	8		平16.11.04 平09.12.22	平22.03.31 平16.03.31	松代町松代 L=560m 松代町松代 L=765m
平09.10.01	8・7・3竹山町通り	460	7		平09.12.22	平16.03.31	松代町松代
平13.05.14	8・6・4象山神社通り	230	10		平13.12.20	平17.03.31	松代町松代 L=230m
平15.12.15 平19.08.08	8・7・5代官町寺町線	500	5		～	～	
平19.08.08	8・7・6寺町表柴町線	420	4		～	～	
平19.08.08	8・7・7代官町西条線	750	7		～	～	
平19.08.08	8・7・8伊勢町線吉町線	220	5		～	～	
平19.08.08	8・7・9中町町線	250	4		～	～	
昭05.02.07 昭48.02.15	2・2・10まわり公園	街区公園(第1地区)			S38.02.15	S37.07.10	計画0.65 供用0.66
昭05.02.07	2・2・2鶴賀公園	街区公園(第3地区)			～	～	計画0.32
昭05.02.07 昭44.05.22	2・2・3夕陽ヶ丘公園	街区公園(第1地区)			～	～	計画0.1
昭39.07.31	2・2・4守田公園	街区公園(第2地区)			S39.07.31	S27.06.01	計画0.4 供用0.39
昭41.08.08 昭48.11.28	2・2・5犀川公園	街区公園(芹田地区)			S41.08.08	S46.04.01	計画0.52 供用0.52
昭42.09.20	2・2・6青波公園	街区公園(東北地区)			S42.10.05	S44.06.30	計画0.8 供用0.78
昭43.09.26	2・2・7若槻南公園	街区公園(若槻地区)			S43.09.26	S44.06.30	計画0.2 供用0.24
昭43.12.28	2・2・8象山公園	街区公園(松代地区)			S43.12.28	S44.06.30	計画0.2 供用0.17
平01.03.03	2・2・9北本町公園	街区公園(吉田地区)			HO2.03.30	計画0.13 供用0.13	



表5-1 C0501\_都市施設の位置、内容等（調書）

（長野市調査（基準日：令和4年3月31日））

決定年月日	都市施設名称	都市計画決定事項			事業期間	備考
		延長(m)	幅員(m)	車線数		
昭44.05.22 平27.08.10	2・2・10山王公園	〃	〃	〃	〃	計画0.55
昭40.11.24 昭43.05.16	2・2・11芝沢公園	〃	〃	〃	〃	計画0.2 供用0.19
昭40.11.24 昭42.02.16	2・2・12玉明公園	〃	〃	〃	〃	計画0.2
昭44.05.22	2・2・13稲花公園	〃	〃	〃	〃	計画0.1 供用0.13
昭44.05.21 平24.09.11	2・2・14雲上台公園	〃	〃	〃	〃	計画1
昭45.01.17	2・2・15荒木公園	〃	〃	〃	〃	計画0.18 供用0.19
昭45.08.27	2・2・17柳町公園	〃	〃	〃	〃	計画0.19 供用0.19
昭45.08.27	2・2・18犀南公園	〃	〃	〃	〃	計画0.23 供用0.23
昭46.04.13	2・2・19日若公園	〃	〃	〃	〃	計画0.14 供用0.14
昭46.04.13 昭48.06.22	2・2・20若槻団地東公園	〃	〃	〃	〃	計画0.22 供用0.22
昭46.04.13	2・2・21稲里中央公園	〃	〃	〃	〃	計画0.56 供用0.56
昭46.04.13	2・2・22つみ公園	〃	〃	〃	〃	計画0.13 供用0.13
昭46.05.12	2・2・23浅野公園	〃	〃	〃	〃	計画0.11 供用0.11
昭47.10.16	2・2・24四之宮公園	〃	〃	〃	〃	計画0.15 供用0.28
昭48.06.22	2・2・25若穂公園	〃	〃	〃	〃	計画0.28 供用0.29
昭48.10.05 昭56.06.24	2・2・26栗田公園	〃	〃	〃	〃	計画0.15 供用0.25
昭48.11.28 昭54.07.09	2・2・27南千蔵町公園	〃	〃	〃	〃	計画0.14 供用0.14
昭48.11.28	2・2・28南郷公園	〃	〃	〃	〃	計画0.19 供用0.19
昭48.11.28	2・2・29差出公園	〃	〃	〃	〃	計画0.18 供用0.18
昭49.03.01	2・2・30吉田公園	〃	〃	〃	〃	計画0.15 供用0.15
昭50.06.16	2・2・31湯谷東公園	〃	〃	〃	〃	計画0.21 供用0.22
昭50.06.16	2・2・32香花公園	〃	〃	〃	〃	計画0.25 供用0.25
昭50.06.16	2・2・33丹波島公園	〃	〃	〃	〃	計画0.51 供用0.51
昭50.06.16	2・2・34上野伊勢宮公園	〃	〃	〃	〃	計画0.24 供用0.24
昭50.06.16	2・2・35上野中央公園	〃	〃	〃	〃	計画0.14 供用0.14
昭01.03.03	2・2・36三本柳南公園	〃	〃	〃	〃	計画0.2 供用0.2
昭51.12.15	2・2・37みこと川公園	〃	〃	〃	〃	計画0.16 供用0.17
昭52.11.17	2・2・38りんどう公園	〃	〃	〃	〃	計画0.05 供用0.05
昭53.07.05 昭58.03.07	2・2・39豊野沖公園	〃	〃	〃	〃	計画0.1 供用0.1
昭53.10.21	2・2・40塩崎西公園	〃	〃	〃	〃	計画0.15 供用0.15
昭53.10.21 昭54.07.09	2・2・41荒沢公園	〃	〃	〃	〃	計画0.2 供用0.21
昭53.10.21	2・2・42綿内南公園	〃	〃	〃	〃	計画0.2 供用0.2
昭53.10.21	2・2・43上駒沢公園	〃	〃	〃	〃	計画0.28 供用0.28
昭56.06.24	2・2・44わかば公園	〃	〃	〃	〃	計画0.12 供用0.12
昭59.07.06	2・2・45東福寺公園	〃	〃	〃	〃	計画0.45 供用0.47
昭59.12.20	2・2・46古牧東部さつき公園	〃	〃	〃	〃	計画0.25 供用0.25
昭59.12.20	2・2・47陣場公園	〃	〃	〃	〃	計画0.23 供用0.23
昭61.11.07	2・2・48平林公園	〃	〃	〃	〃	計画0.23 供用0.23
平01.07.11	2・2・49三本柳北公園	〃	〃	〃	〃	計画0.3 供用0.3
平01.10.02	2・2・50石原田公園	〃	〃	〃	〃	計画0.37 供用0.37
平01.10.02	2・2・51一里塚公園	〃	〃	〃	〃	計画0.34 供用0.32
平01.10.02	2・2・52新田川公園	〃	〃	〃	〃	計画0.2 供用0.25
平05.07.28	2・2・54宮北公園	〃	〃	〃	〃	計画0.28 供用0.28
平06.09.19	2・2・55中保北公園	〃	〃	〃	〃	計画0.23 供用0.11

（長野市調査（基準日：令和4年3月31日））

決定年月日	都市施設名称	都市計画決定事項			事業期間	備考
		延長(m)	幅員(m)	車線数		
平06.09.19	2・2・56中保中央公園	〃	〃	〃	〃	計画0.25 供用0.13
平06.09.19	2・2・57中藤奈の里公園	〃	〃	〃	〃	計画0.25 供用0.25
平06.09.19	2・2・58神明広田西公園	〃	〃	〃	〃	計画0.12 供用0.12
平06.09.19	2・2・59神明広田中央公園	〃	〃	〃	〃	計画0.46 供用0.46
平06.09.19	2・2・60神明広田東公園	〃	〃	〃	〃	計画0.2 供用0.2
平12.09.07	2・2・61青木島第一公園	〃	〃	〃	〃	計画0.22 供用0.22
平12.09.07	2・2・62水地第一公園	〃	〃	〃	〃	計画0.52 供用0.52
平12.09.07	2・2・63久津町公園	〃	〃	〃	〃	計画0.19 供用0.21
平12.09.07	2・2・64上松東公園	〃	〃	〃	〃	計画0.1 供用0.1
平12.09.07	2・2・65五部公園	〃	〃	〃	〃	計画0.23 供用0.23
平12.09.07	2・2・66町西公園	〃	〃	〃	〃	計画0.1 供用0.1
平12.09.07	2・2・67西寺尾公園	〃	〃	〃	〃	計画0.21 供用0.21
平12.09.07	2・2・68古牧さくら公園	〃	〃	〃	〃	計画0.47 供用0.47
平12.09.07	2・2・69古牧東部記念公園	〃	〃	〃	〃	計画0.25 供用0.25
平12.09.07	2・2・70稲田東公園	〃	〃	〃	〃	計画0.03 供用0.03
平12.09.07	2・2・71上松南公園	〃	〃	〃	〃	計画0.06 供用0.06
平12.09.07	2・2・72合戦場公園	〃	〃	〃	〃	計画1.08 供用1.08
平12.09.07	2・2・73里島公園	〃	〃	〃	〃	計画0.24 供用0.24
平12.09.07	2・2・74大橋南公園	〃	〃	〃	〃	計画0.27 供用0.27
平12.09.07	2・2・75松ノ木公園	〃	〃	〃	〃	計画0.19 供用0.19
平12.09.07	2・2・76稲田公園	〃	〃	〃	〃	計画0.46 供用0.46
平12.09.07	2・2・77市場2号公園	〃	〃	〃	〃	計画0.09 供用0.09
平12.09.07	2・2・78北長野1号公園	〃	〃	〃	〃	計画0.25 供用0.25
平12.09.07	2・2・79三本柳5号公園	〃	〃	〃	〃	計画0.04 供用0.04
平12.09.07	2・2・80綿内町中央公園	〃	〃	〃	〃	計画0.03 供用0.03
平12.09.07	2・2・81北野公園	〃	〃	〃	〃	計画0.07 供用0.07
平17.11.21	2・2・82駅東口第2号公園	〃	〃	〃	〃	計画0.11 供用0.11
平17.11.21	2・2・83駅東口第3号公園	〃	〃	〃	〃	計画0.21 供用0.21
平17.11.21	2・2・84駅東口第4号公園	〃	〃	〃	〃	計画0.19 供用0.19
平17.11.21	2・2・85駅東口第5号公園	〃	〃	〃	〃	計画0.17 供用0.17
平17.11.21	2・2・86駅東口第6号公園	〃	〃	〃	〃	計画0.19 供用0.19
平28.04.11	2・2・87東寺尾公園	〃	〃	〃	〃	計画0.33 供用0.33
平44.05.22	3・3・1美和公園	〃	〃	〃	〃	計画1.4 供用1.28
平44.05.22	3・3・2緑ヶ丘公園	〃	〃	〃	〃	計画2.2 供用2.09
平44.05.22	3・3・3辰巳公園	〃	〃	〃	〃	計画1.8 供用1.52
平44.05.22	3・3・4赤天公園	〃	〃	〃	〃	計画2.2 供用2.2
平44.05.22	3・3・5三重公園	〃	〃	〃	〃	計画2.7 供用0.86
昭05.02.07	3・3・6南公園	〃	〃	〃	〃	計画2.4 供用2.4
昭05.02.07	3・3・7大豆島公園	〃	〃	〃	〃	計画1.6 供用1.6
昭44.05.22	3・3・8香花公園	〃	〃	〃	〃	計画1.1 供用1.1
昭44.05.22	3・3・9反町公園	〃	〃	〃	〃	計画2.7 供用2.7
昭43.03.30	3・3・10真田公園	〃	〃	〃	〃	計画2.3 供用1.4
昭44.05.22	3・3・11通明公園	〃	〃	〃	〃	計画2 供用2
昭42.02.16	3・3・12稲ノ井西公園	〃	〃	〃	〃	計画2.1 供用2.1

表5-1 C0501\_都市施設の位置、内容等（調書）

（長野市調査（基準日：令和4年3月31日））

決定年月日	都市施設名称	都市計画決定事項			事業期間		備考	
		延長(m)	幅員(m)	車線数				
昭42.02.16	3・3・12篠ノ井西公園	近隣公園（篠ノ井地区）			H11.08.29	～	H17.03.31	計画2.1 供用2.1
昭44.05.22	3・3・13御厨公園	近隣公園（川中島地区）			S57.02.01	～	S62.03.31	計画2.8 供用2.77
昭44.05.22	3・3・14水飽公園	近隣公園（川中島地区）			S61.01.16	～	H01.03.31	計画2 供用2.11
昭53.06.28	3・2・15しののけ公園	近隣公園（篠ノ井地区）			S53.08.03	～	S55.04.01	計画0.9 供用0.9
昭55.09.24	3・2・16住生地公園	近隣公園（第2地区）			S55.12.18	～	S58.03.31	計画0.7 供用0.67
平06.09.19	3・3・17赤沼公園	近隣公園（長沼地区）			H06.10.03	～	H10.03.31	計画2 供用2.03
平05.07.28	3・3・18古里公園	近隣公園（古里地区）			S57.11.11	～	S59.03.01	計画2 供用2
昭63.12.08	3・3・20和田公園	近隣公園（古教地区）			H01.02.27	～	H02.03.30	計画1.9 供用1.9
平01.06.29	3・3・21三本柳中央公園	近隣公園（川中島地区）				～		計画1.2 供用1.2
平01.09.28	3・3・22山崎公園	近隣公園（篠ノ井地区）			H01.12.14	～	H06.03.31	計画1.9 供用1.9
平12.09.07	3・3・23天神木公園	近隣公園（篠ノ井地区）				～		計画1 供用1
平17.11.21	3・2・24駅東口第1号公園	近隣公園（芹田地区）				～		計画0.9 供用0.88
昭31.06.21	4・4・2若里公園（県営公園）	地区公園（芹田地区）				～		計画5.8 供用5.8
昭44.05.22	4・4・3綱島公園	地区公園（更北地区）				～		計画5.4 供用5.4
昭44.05.22	4・4・4松代城公園	地区公園（松代地区）			S47.1.31	～	S62.03.28	計画5.3 供用4.5
昭44.05.22	4・4・5篠ノ井中央公園	地区公園（篠ノ井地区）				～		計画6 供用6
昭62.03.12	4・4・6青垣公園	地区公園（松代地区）			S62.03.16	～	H04.03.31	計画4.1 供用4.09
平15.01.10	4・4・7若穂中央公園	地区公園（若穂地区）				～		計画5 供用5
昭05.02.07	5・5・1城山公園	総合公園（第2地区）			S45.12.10	～	R04.09.01	計画18.14 供用14.03
昭44.05.22	5・4・2川中島古戦場史跡公園	総合公園（更北地区）			S47.08.03	～	S53.04.01	計画9.6 供用8.73
昭62.10.19	5・5・3昭和の森公園	総合公園（若穂地区）				～		計画13.6 供用13.54
昭35.11.10	6・5・1長野運動公園	運動公園（芹田地区）			S48.09.03	～	R04.09.01	計画22.82 供用22.27
平03.01.21	6・5・2南長野運動公園	運動公園（篠ノ井地区）			H03.04.31	～	R05.03.15	計画39.73 供用39.73
昭41.12.27	7・5・1大峰山公園	特殊公園（第2地区）				～		計画47.9 供用47.9
昭05.02.07	7・5・2大黒山公園	特殊公園（安茂里地区）				～		計画22.1 供用22.1
昭49.10.28	8・5・1茶臼山公園	特殊公園（篠ノ井地区）			S56.03.19	～	S58.08.01	計画18.4 供用15.29
昭44.05.22	緑地1犀川緑地	緑地（安茂里地区）			S45.03.05	～	S48.04.01	計画45.9 供用8.5
昭45.11.09	緑地2犀川第2緑地	緑地（芹田地区）			S46.12.23	～	S48.04.01	計画27.9 供用24.6
昭48.06.22	緑地3稲花緑地	緑地（安茂里地区）			S48.06.28	～	S49.04.01	計画0.9 供用0.9
昭51.01.06	緑地4丹波島緑地	緑地（更北地区）			S51.01.22	～	S51.04.01	計画0.2 供用0.2
昭40.08.16 昭41.08.08	長野市汚物処理場	汚物処理場			昭58.06.20	～	昭61.02.15	
昭36.10.27 平07.03.06	北信保健衛生施設組合東山清掃工	ごみ焼却施設			平07.05.29	～	平10.03.10	
平15.06.09 平25.11.07	広域ごみ焼却施設・長野市清掃工	ごみ処理施設			平27.07.31	～	平31.02.28	
昭56.03.04	北信保健衛生施設組合不燃物処理	ごみ処理施設			昭56.03.01	～	昭56.07.06	
昭43.03.15 平24.03.08 平25.02.07	大峰斎場	火葬場				～		
平25.02.07	松代斎場	火葬場				～		
昭37.08.29 昭39.03.19 昭58.12.23	長野市卸売市場	卸売市場				～		
昭41.08.08 昭59.07.02	長野バスターミナル	自動車ターミナル				～		
昭36.03.17 昭38.02.15 昭62.11.12 平06.10	長野団地（地方、法務、裁判所等）	一団地の官庁施設				～		

※3・6・15稲花堤防線（平成29年6月15日廃止）  
 ※2・2・16大豆島南公園（平成25年3月18日廃止）

## 6. 交通

### C0601 主要な幹線の断面交通量・混雑度・旅行速度

平日24時間の交通量が最も多い路線は、一般国道117号（丹波島橋観測地点）で48,468台となっており、次いで同路線（中御所4丁目1-23観測地点）46,449台、長野須坂インター線（屋島3420-1観測地点）が42,214台となっている。混雑度では、長野菅平線（落合橋観測地点）が1.78と最も高く、次いで、一般国道117号（丹波島橋）の1.75、長野須坂インター線（屋島3420-1観測地点）の1.68の順となっている。また、上信越及び長野自動車道以外的大型車混入率は、長野停車場線（南長野南石堂町1422）の29.2%が最も高く、次いで、長野停車場岡田線（南長野南石堂町1422）の18.6%の順となっている。

表6-1 C0601 主要な幹線の断面交通量・混雑度・旅行速度（調書）

（H27道路交通センサ調査（基準日：令和4年3月31日））

路線名	観測地点名	平日12時間 交通量(台)	平日24時間 交通量(台)	大型車混入率(%) ※昼間12時間	混雑度	混雑時平均 旅行速度
上信越自動車道	長野自動車道更埴JCT～長野真田線長野IC	29,964	39,492	19.0	0.53	93.7
上信越自動車道	長野真田線長野IC～一般国道403号須坂長野東IC	20,301	27,178	21.2	0.46	96.5
長野自動車道	市道9486号横捨SIC～一般国道18号更埴IC	21,136	30,833	24.8	0.60	93.4
一般国道18号	千曲市粟佐1214-2	17,190	24,490	12.2	0.45	48.6
一般国道18号	千曲市粟佐1214-2	17,190	24,490	12.2	0.46	32.8
一般国道18号	千曲市粟佐1214-2	17,190	24,490	12.2	0.46	35.3
一般国道18号	千曲市粟佐1214-2	17,190	24,490	12.2	0.46	21.7
一般国道18号	千曲市粟佐1214-2	17,190	24,490	12.2	0.46	28.8
一般国道18号	千曲市粟佐1214-2	17,190	24,490	12.2	0.60	18.3
一般国道18号	千曲市粟佐1214-2	17,190	24,490	12.2	0.60	16.0
一般国道18号	長野市西和田1丁目35-4	15,283	22,346	9.1	1.24	15.7
一般国道18号	長野市西和田1丁目35-4	15,283	22,346	9.1	1.24	11.9
一般国道18号	長野市西和田1丁目35-4	15,283	22,346	9.1	1.21	12.5
一般国道18号	長野市西和田1丁目35-4	15,283	22,346	9.1	1.21	10.2
一般国道18号	上高井郡小布施町小布施吉島2	13,660	17,791	14.4	1.10	33.7
一般国道18号	長野市豊野町蟹沢99-1	5,648	7,203	17.0	0.70	44.3
一般国道19号	長野市安茂里1767-6	13,462	16,678	3.2	1.51	19.8
一般国道117号	長野市中御所4丁目1-23	32,256	46,449	6.1	1.50	17.9
一般国道117号	丹波島橋	37,272	48,468	4.5	1.75	20.8
一般国道117号	長野市下水鉤1丁目1386	18,147	23,773	6.0	0.81	15.5
一般国道117号	長野市下水鉤1丁目1386	8,384	10,983	5.0	1.48	17.2
一般国道117号	長野市豊野町大字蟹沢字手子塚1308-1	10,550	14,032	8.7	0.92	31.0
一般国道403号	長野市若穂綿内347-1	10,589	13,872	15.7	1.52	32.9
一般国道403号	長野市若穂綿内347-1	10,589	13,872	15.7	1.52	19.8
一般国道403号	長野市若穂綿内347-1	10,589	13,872	15.7	1.52	21.6
一般国道403号	長野市若穂綿内347-1	10,589	13,872	15.7	1.52	34.1
一般国道403号	長野市若穂川田1680-1	10,235	13,613	18.3	1.17	18.6
一般国道403号	長野市松代町大室	8,721	11,091	12.5	1.37	30.7
一般国道403号	長野市松代町西寺尾1505-1	11,574	15,046	7.6	1.47	28.5
一般国道403号	長野市松代町西寺尾1505-1	10,490	13,742	8.1	1.39	14.3
一般国道403号	長野市松代町西寺尾1505-1	10,490	13,742	8.1	1.24	35.9
一般国道403号	長野市松代町西寺尾1505-1	10,490	13,742	8.1	1.24	39.1
一般国道403号	長野市松代町西寺尾1505-1	10,490	13,742	8.1	1.24	40.6
一般国道403号	長野市松代町西寺尾1505-1	10,490	13,742	8.1	1.19	32.7
一般国道406号	長野市菅平10	6,176	7,967	7.7	0.85	28.0
一般国道406号	長野市大字鶴賀田町2142	13,483	18,202	4.7	0.62	19.2
一般国道406号	長野市大字鶴賀田町2142	13,483	18,202	4.7	0.62	15.1
一般国道406号	須坂市大字村山470	21,046	26,895	6.2	0.77	28.1
一般国道406号	須坂市大字村山470	21,046	26,895	6.2	0.77	31.2
長野停車場線	長野市南長野南石堂町1422	3,785	4,845	29.2	0.48	6.5
長野停車場線	長野市南長野南石堂町1422	3,785	4,845	29.2	0.48	12.2
長野停車場線	長野市南長野南石堂町1422	3,785	4,845	29.2	0.48	11.7
長野菅平線	長野市鶴賀七瀬南部548-4	17,446	22,156	5.3	1.23	12.8
長野菅平線	長野市大豆島936-10	7,268	9,666	4.5	1.03	22.9
長野菅平線	長野市大豆島936-10	7,268	9,666	4.5	1.03	26.4
長野菅平線	長野市大豆島936-10	7,268	9,666	4.5	1.03	15.0
長野菅平線	落合橋	15,597	19,748	10.6	1.78	9.8
長野菅平線	長野市若穂川田1680-1	4,787	6,367	13.4	0.77	25.5
長野菅平線	長野市若穂川田1680-1	4,787	6,367	13.4	0.77	38.5

路線名	観測地点名	平日12時間 交通量(台)	平日24時間 交通量(台)	大型車混入率(%) ※昼間12時間	混雑度	混雑時平均 旅行速度
長野真田線	長野市松代町豊栄6374-1	3,481	4,282	11.5	0.66	15.7
長野真田線	長野市下水鉤1丁目1386	21,337	29,445	5.6	0.92	19.3
長野真田線	長野市下水鉤1丁目1386	21,337	29,445	5.6	0.92	12.0
長野真田線	長野市松代町東寺尾1232-3	24,454	29,854	9.5	0.96	30.7
長野真田線	長野市松代町西寺尾1505-1	8,454	11,582	7.3	0.43	25.8
長野真田線	長野市松代町豊栄6374-1	3,481	4,282	11.5	0.83	43.6
長野真田線	長野市下水鉤1丁目1386	21,337	29,445	5.6	0.92	19.5
長野真田線	長野市下水鉤1丁目1386	21,337	29,445	5.6	0.92	20.6
長野信濃線	長野市上松四丁目12	19,316	23,898	3.9	0.80	17.0
長野信濃線	長野市上松四丁目12	19,316	23,898	3.9	0.80	16.3
長野信濃線	長野市上松四丁目12	19,316	23,898	3.9	0.80	26.4
長野須坂インター線	長野市高田西方963-1	14,359	19,385	3.6	0.87	21.7
長野須坂インター線	長野市屋島3420-1	29,939	42,214	10.4	1.68	24.9
長野須坂インター線	長野市屋島3420-1	29,939	42,214	10.4	1.68	32.1
長野荒瀬原線	長野市吉田二丁目4-45	6,922	8,929	3.3	0.62	12.6
長野荒瀬原線	長野市吉田二丁目4-45	6,922	8,929	3.3	0.62	18.7
長野荒瀬原線	長野市大字吉字下畦1393	12,734	16,936	2.8	1.25	42.0
長野荒瀬原線	長野市大字若槻東条字蚊里田1323-1	11,269	14,875	4.0	1.18	26.3
豊野南志賀公園線	長野市豊野896	2,191	2,914	4.1	0.37	16.6
長野信州新線	長野市篠ノ井御幣川598	5,060	6,730	5.5	0.51	12.8
長野信州新線	長野市篠ノ井二ツ柳600-7	11,263	14,980	4.1	1.21	21.4
長野信州新線	長野市信更町田野口831-1地先	1,679	2,015	4.9	0.27	45.9
長野信州新線	長野市篠ノ井塩崎4364地先	2,360	2,856	5.4	0.34	36.7
長野信州新線	長野市篠ノ井塩崎4364地先	2,360	2,856	5.4	0.34	48.8
長野上田線	長野市青木島4丁目4-2	15,552	20,884	3.1	1.42	16.9
長野上田線	長野市青木島4丁目4-2	15,552	20,884	3.1	1.42	20.5
長野上田線	長野市川中島町今井薬師堂1814-1	15,759	21,590	6.1	1.47	20.3
長野上田線	長野市川中島町今井薬師堂1814-1	15,759	21,590	6.1	1.47	24.1
長野上田線	長野市篠ノ井井会3-1	13,230	18,125	10.3	1.45	18.0
長野上田線	長野市篠ノ井御幣川598	12,218	16,739	11.1	1.16	18.7
長野上田線	長野市篠ノ井御幣川598	12,218	16,739	11.1	1.16	17.9
長野上田線	長野市篠ノ井塩崎4008-1	2,276	2,822	3.6	0.41	32.3
長野上田線	長野市篠ノ井塩崎140-1	7,728	9,969	5.5	1.02	27.6
長野上田線	長野市篠ノ井塩崎8072-2地先	3,606	4,508	4.1	0.48	18.3
長野上田線	長野市篠ノ井塩崎8072-2地先	3,606	4,508	4.1	0.48	45.9
戸隠篠ノ井線	長野市篠ノ井布施五明3537	2,772	3,410	3.6	0.33	32.7
村山豊野停車場線	長野市大町114	2,921	3,593	6.1	0.61	29.9
三才大豆島中御所線	長野市富竹679-1	6,650	8,512	3.2	1.39	18.4
三才大豆島中御所線	長野市富竹679-1	6,650	8,512	3.2	1.39	12.6
三才大豆島中御所線	長野市北長池232-3	4,743	6,024	7.6	0.80	19.3
三才大豆島中御所線	長野市北長池232-3	9,451	12,759	16.4	1.09	21.5
三才大豆島中御所線	長野市稲葉字日詰沖1381-4	10,606	13,088	9.7	0.55	19.9
三才大豆島中御所線	長野市若里5-16-8	13,116	17,575	5.7	0.69	18.0
三才大豆島中御所線(五輪大橋有料道路)	長野市真島町川合1326(五輪大橋有料道路 料金所)	4,592	5,832	12.5	0.62	41.2
三才大豆島中御所線	大塚南	10,954	13,915	16.1	0.55	43.1
三才大豆島中御所線	大塚南	10,954	13,915	16.1	0.55	29.0
大豆島吉田線	長野市大豆島936-10	5,588	7,264	3.2	0.68	23.5
長野停車場岡田線	長野市南長野南石堂町1422	4,210	5,347	18.6	0.38	14.6
牛島綿内停車場線	長野市若穂牛島村北沖1005	5,482	7,017	9.9	0.84	21.5
岡崎川中島停車場線	長野市下水鉤1丁目1386	5,680	6,986	5.0	1.16	17.1
小松原川中島停車場線	長野市篠ノ井小松原3287	2,394	2,945	5.0	0.57	34.8
小松原川中島停車場線	長野市篠ノ井小松原3287	2,394	2,945	5.0	0.57	35.3
小松原川中島停車場線	長野市川中島町四ッ谷844-13	2,323	2,857	3.4	0.52	21.0
犀口下居返線	長野市篠ノ井岡田1157-5	6,049	7,682	3.3	1.06	31.1
犀口下居返線	長野市篠ノ井岡田1157-5	6,049	7,682	3.3	1.06	39.4
松代篠ノ井線	長野市篠ノ井井会3-1	7,253	8,921	3.9	0.93	14.9
松代篠ノ井線	長野市篠ノ井井会3-1	6,731	8,279	11.5	0.86	14.8
清野篠ノ井停車場線	長野市岩野808	1,404	1,755	8.5	0.35	35.2
清野篠ノ井停車場線	長野市篠ノ井御幣川598	5,782	7,285	8.6	1.10	16.6
川口田野口篠ノ井線	長野市篠ノ井塩崎4364地先	198	226	16.2	0.36	23.7
長野豊野線	長野市長野旭町1108-10	13,598	18,357	5.7	0.70	16.3
長野豊野線	長野市豊野町石2193	7,665	9,658	4.3	1.33	29.9
長野豊野線	長野市豊野896	2,535	3,219	1.5	0.45	26.9
長野豊野線	長野市豊野896	2,535	3,219	1.5	0.45	35.0
長野豊野線	長野市豊野896	2,535	3,219	1.5	0.45	28.4
栃原北郷信濃線	長野市大字富田字飯縄山1-707	1,271	1,551	6.2	0.19	31.0
川中島停車場線	長野市安茂里小市3-26-3	9,082	11,897	3.7	1.29	22.0
入山小市線	長野市塩生甲下深沢784地先	251	339	6.0	0.04	30.6
川合川中島線	長野市稲里町田牧広栄394-4	5,276	6,701	4.9	0.86	27.2
川合川中島線	長野市稲里町田牧広栄394-4	5,276	6,701	4.9	0.86	12.3
川合川中島線	長野市稲里町田牧広栄394-4	5,276	6,701	4.9	0.86	15.5
川合川中島線	長野市稲里町田牧広栄394-4	5,276	6,701	4.9	0.86	25.7
戸隠高原浅川線	長野市大字戸隠豊岡2763	2,750	3,383	4.8	0.49	52.5

注) 平日12時間・平日24時間交通量(台)、大型車混入率(%)、混雑度は上り、下りを含めた値。混雑時平均旅行速度は、上り、下りの平均値。

注) 各観測地点は、調書記載の「図面対照番号」により、当該図面上で位置確認が可能。

## C0603 鉄道・路面電車等の状況

本市内における鉄道の利用状況は、中心駅であるJR長野駅の利用が最も多く、次いで篠ノ井駅の利用が多い。私鉄である長野電鉄長野線では、長野駅の利用が最も多く、次いで信濃吉田駅、附属中学校前、権堂駅の順となっており、各駅の乗車人員はJR・私鉄ともに微増若しくは減少傾向にある。

表6-2 C0603 鉄道・路面電車等の状況（調書）

（長野市調査（基準日：令和4年3月31日））

路線名	駅名	運営会社	運行頻度(平日)	乗車人員(人/日)				
				H29	H30	R1	R2	R3
信越本線・篠ノ井線 北陸新幹線	長野	JR東日本	193 本/日	20,638	20,862	20,401	13,831	14,929
篠ノ井線 信州本線	篠ノ井	JR東日本	143 本/日	9,636	9,577	9,367	7,617	7,673
篠ノ井線 信州本線	川中島	JR東日本	116 本/日	1,559	1,600	1,637	1,387	1,396
篠ノ井線 信州本線	安茂里	JR東日本	107 本/日	1,079	1,056	1,021	887	898
篠ノ井線	稲荷山	JR東日本	39 本/日	362	338	329	258	296
篠ノ井線 信州本線	今井	JR東日本	107 本/日	1,920	1,904	1,898	1,647	1,708
飯山線	豊野	JR東日本	30 本/日	1,260	1,235	1,216	990	961
飯山線	信濃浅野	JR東日本	30 本/日	158	147	145	129	125
北しなの線	長野	しなの鉄道	38 本/日	3,022	2,961	2,785	2,167	—
しなの鉄道線	篠ノ井	しなの鉄道	42 本/日	580	596	610	500	—
北しなの線	北長野	しなの鉄道	77 本/日	2,176	2,161	2,041	1,605	—
北しなの線	三才	しなの鉄道	77 本/日	1,457	1,525	1,521	1,020	—
北しなの線	豊野	しなの鉄道	75 本/日	1,014	1,006	970	759	—
長野線	長野	長野電鉄	43 本/日	5,799	5,891	5,814	3,740	—
長野線	市役所前	長野電鉄	74 本/日	594	588	595	487	—
長野線	権堂	長野電鉄	86 本/日	1,311	1,291	1,269	902	—
長野線	善光寺下	長野電鉄	68 本/日	682	655	632	537	—
長野線	本郷	長野電鉄	74 本/日	1,379	1,266	1,221	616	—
長野線	桐原	長野電鉄	68 本/日	964	1,011	1,070	879	—
長野線	信濃吉田	長野電鉄	74 本/日	1,499	1,432	1,401	1,215	—
長野線	朝陽	長野電鉄	74 本/日	1,081	1,057	1,072	864	—
長野線	附属中学校前	長野電鉄	68 本/日	1,098	1,131	1,117	1,059	—
長野線	柳原	長野電鉄	68 本/日	652	633	592	449	—

注) JR線の運行頻度は、令和3年1月現在

注) しなの鉄道の運行頻度は、令和2年3月現在

注) 長野電鉄長野線の運行頻度は、令和3年3月現在

注) 令和3年度はJR東日本HPより抽出

注) 乗降人員の掲載が無い為、乗車人員を記載

#### C0604 バスの状況

長野市のバスは、路線バスとしてアルピコ交通、長電バス及び市営バスが運行されている。市営バスは、このほかコミュニティバス、スクールバスも運行しており、市民の足として重要な役割を担っている。1日当たりの運行本数としては、市営コミュニティバスの「中心市街地ぐるりん号」が最も多くなっており、観光客の足としても利用されている。

## 8. 自然環境

### C0803 緑の状況

長野都市計画区域内における現存緑被地及び水面面積の合計は、11,011.1ha（対都市計画区域面積比54.6%）であり、その主な内訳は、農地が5,369.9ha（26.6%）、樹林地が3,751.6ha（18.6%）となっている。市街化区域内における内訳では、農地が340.2ha（72.3%）と最も多く、続いて草地46.7ha（9.9%）の順となっている。

また、飯綱高原都市計画区域内における現存緑地及び水面面積の合計は、1,090.8ha（対都市計画区域面積比79.0%）であり、その主な内訳は、樹林地が939.1ha（68.1%）、農地が61.0ha（4.4%）となっている。

表8-1 C0803 緑の状況（集計表）

（長野市調査（基準日：令和4年3月31日））

区 分	緑被地面積				水面面積 ha
	ha	樹林地 ha	草地 ha	農地 ha	
市街化区域	422.1	35.2	46.7	340.2	48.3
市街化調整区域	10,072.4	3,716.4	1,326.3	5,029.7	468.3
飯綱高原都市計画区域	1,051.3	939.1	51.2	61.0	39.5
合計	11,545.8	4,690.7	1,424.2	5,430.9	556.1