1．人　　口

C0101-1 人口総数及び増加数

本市の人口は、平成7年からの15年間で8,248人、9.3%増加したものの、その後減少に転じ、平成22年からの5年間で1,197人、1.2%減少した。

平成27年における区域別の人口構成をみると、都市計画区域の人口は95,243人(全人口の99.9%)で、用途地域指定区域の人口は24,761人（全人口の26.0%）、用途地域指定外区域の人口は70,482人（全人口の74.0%）である。これを平成22年と比較すると、用途地域指定区域では5.4%の増加、用途地域指定外区域では3.4%の減少となっている。

表1－1 人口総数及び増加数

		平成7年人口	7年～12年の増減		平成12年人口	12年～17年の増減		平成17年人口	17年～22年の増減		平成22年人口	22年～27年の増減		平成27年人口
			人口	率		人口	率		人口	率		人口	率	
		人	人	%	人	人	%	人	人	%	人	人	%	人
安曇野市	行政区域	88,231	4,633	5.3	92,864	3,402	3.7	96,266	213	0.2	96,479	▲1,197	▲1.2	95,282
	都市計画区域	88,203	4,615	5.2	92,818	3,414	3.7	96,232	215	0.2	96,447	▲1,204	▲1.2	95,243
	用途地域指定区域Ⅰ（豊科）	10,032	746	7.4	10,778	646	6.0	11,424	▲144	▲1.3	11,280	▲428	▲3.8	10,852
	うちDID区域	7,363	1,168	15.9	8,531	141	1.7	8,672	162	1.9	8,834	▲158	▲1.8	8,676
	用途地域指定区域Ⅱ（ｱﾙﾌﾟｽ団地）	2,147	552	25.7	2,699	▲458	▲17.0	2,241	▲151	▲6.7	2,090	▲224	▲10.7	1,866
	用途地域指定区域Ⅲ（田沢・光）	825	▲65	▲7.9	760	637	83.8	1,397	74	5.3	1,471	▲36	▲2.4	1,435
	用途地域指定区域区域Ⅳ（たつみ原）	2,113	445	21.1	2,558	▲341	▲13.3	2,217	101	4.6	2,318	85	3.7	2,403
	用途地域指定区域Ⅴ（穂高Ⅰ）	6,468	228	3.5	6,696	▲89	▲1.3	6,607	▲315	▲4.8	6,292	1,768	28.1	8,060
	用途地域指定区域Ⅵ（穂高Ⅱ）	33	1	3.0	34	9	26.5	43	▲2	▲4.7	41	104	253.7	145
	用途地域指定区域	21,618	1,907	8.8	23,525	404	1.7	23,929	▲437	▲1.8	23,492	1,269	5.4	24,761
	うちDID区域	7,363	1,168	15.9	8,531	141	1.7	8,672	162	1.9	8,834	▲158	▲1.8	8,676
	用途地域指定外区域	66,585	2,708	4.1	69,293	3,010	4.3	72,303	652	0.9	72,955	▲2,473	▲3.4	70,482
	都市計画区域外	28	18	64.3	46	▲12	▲26.1	34	▲2	▲5.9	32	7	21.9	39

資料：国勢調査（各年10月1日）

図1－1人口総数及び増加数

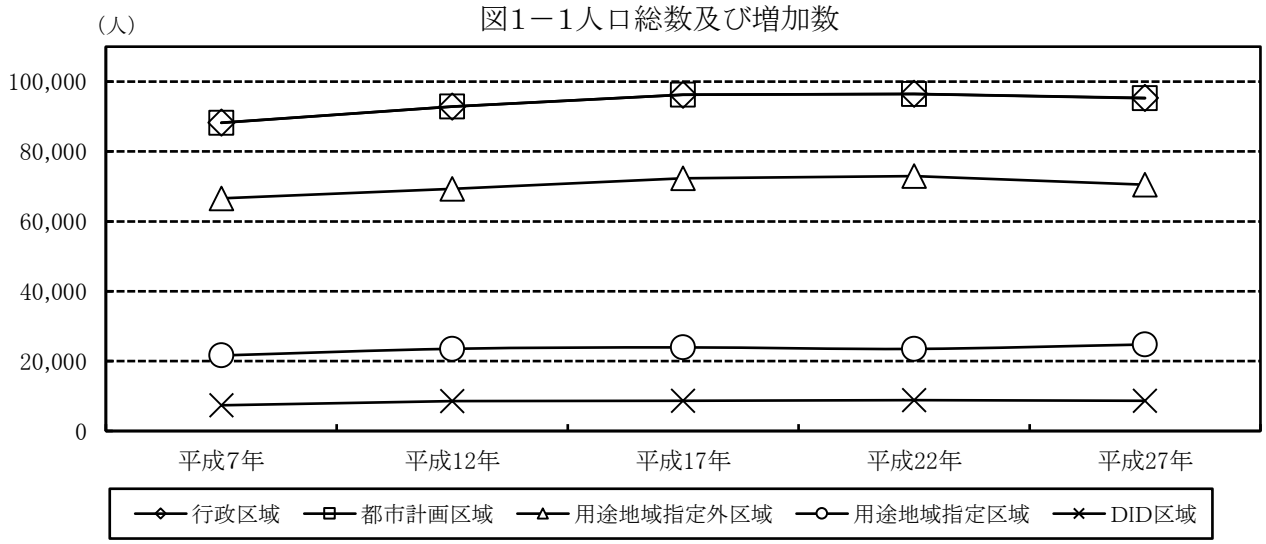

C0101-2 年齢・性別人口

平成27年の年齢別人口は、年少人口(0～14歳)は12,355人(行政人口の13.0%)、生産年齢人口(15～64歳)は54,283人(行政人口の57.1%)、老年人口(65歳以上)は28,423人(行政人口の29.9%)である。

年少人口及び生産年齢人口が減少傾向にあり、平成12年以降、15年間で年少人口は1,487人、生産年齢人口は5,169人減少している。 それに対し老年人口の伸びは顕著で、平成7年以降の20年間で11,796人増加している。

平成27年の年齢別人口の構成比は年少人口が13.0%、生産年齢人口が57.1%、老年人口が29.9%となっており、老年人口比は県内各市における平均(29.2%)より高いが、県平均(30.1%)や郡部平均(33.5%)と比べると低い割合となっている。

年齢構成指数では、平成7年から平成27年までの20年間で年少人口指数は0.9ptの減少、老年人口指数は23.7ptの増加となっている。老年化指数については平成7年の121.2%に対し、平成22年には108.9pt増加の230.1%と高い値を示している。

表1－2 年齢・性別人口(行政区域)

(単位:人)

階層	平成7年			平成12年			平成17年			平成22年			平成27年			
	総計	男	女	総計	男	女	総計	男	女	総計	男	女	総計	男	女	
0～ 4	4,072	2,022	2,050	4,402	2,264	2,138	4,143	2,191	1,952	3,938	1,990	1,948	3,568	1,816	1,752	年少人口
5～ 9	4,522	2,305	2,217	4,557	2,283	2,274	4,740	2,434	2,306	4,542	2,382	2,160	4,126	2,116	2,010	年少人口
10～14	5,126	2,604	2,522	4,883	2,491	2,392	4,750	2,373	2,377	4,950	2,536	2,414	4,661	2,426	2,235	年少人口
年少人口	13,720	6,931	6,789	13,842	7,038	6,804	13,633	6,998	6,635	13,430	6,908	6,522	12,355	6,358	5,997	年少人口＋老年人口＝従属人口
15～19	5,631	2,849	2,782	4,691	2,379	2,312	4,280	2,177	2,103	4,326	2,111	2,215	4,436	2,250	2,186	生産年齢人口
20～24	5,236	2,500	2,736	4,840	2,270	2,570	3,780	1,868	1,912	3,427	1,644	1,783	3,191	1,507	1,684	生産年齢人口
25～29	5,392	2,652	2,740	6,580	3,272	3,308	5,477	2,693	2,784	4,409	2,186	2,223	3,661	1,819	1,842	生産年齢人口
30～34	5,035	2,522	2,513	5,881	2,958	2,923	6,751	3,454	3,297	5,847	2,958	2,889	4,639	2,318	2,321	生産年齢人口
35～39	5,125	2,520	2,605	5,604	2,795	2,809	6,150	3,140	3,010	7,231	3,681	3,550	6,023	3,041	2,982	生産年齢人口
40～44	6,096	2,948	3,148	5,505	2,709	2,796	5,890	2,944	2,946	6,608	3,357	3,251	7,505	3,784	3,721	生産年齢人口
45～49	7,513	3,750	3,763	6,306	3,092	3,214	5,534	2,750	2,784	6,066	3,004	3,062	6,564	3,318	3,246	生産年齢人口
50～54	6,488	3,281	3,207	7,662	3,792	3,870	6,360	3,108	3,252	5,658	2,767	2,891	5,999	2,939	3,060	生産年齢人口
55～59	5,526	2,655	2,871	6,653	3,342	3,311	7,801	3,823	3,978	6,490	3,125	3,365	5,702	2,768	2,934	生産年齢人口
60～64	5,814	2,794	3,020	5,730	2,746	2,984	6,746	3,399	3,347	7,914	3,871	4,043	6,563	3,164	3,399	生産年齢人口
生産年齢人口	57,856	28,471	29,385	59,452	29,355	30,097	58,769	29,356	29,413	57,976	28,704	29,272	54,283	26,908	27,375	年少人口＋老年人口＝従属人口
65～69	5,555	2,624	2,931	5,685	2,706	2,979	5,701	2,709	2,992	6,679	3,300	3,379	7,883	3,795	4,088	老年人口
70～74	4,357	1,862	2,495	5,250	2,434	2,816	5,430	2,531	2,899	5,499	2,580	2,919	6,385	3,098	3,287	老年人口
75～79	3,097	1,216	1,881	3,961	1,600	2,361	4,787	2,100	2,687	4,994	2,229	2,765	5,108	2,311	2,797	老年人口
80～84	2,173	815	1,358	2,505	873	1,632	3,404	1,265	2,139	3,986	1,612	2,374	4,210	1,753	2,457	老年人口
85～89	1,066	334	732	1,466	473	993	1,824	546	1,278	2,499	839	1,660	2,992	1,059	1,933	老年人口
90～	379	99	280	651	173	478	1,000	255	745	1,346	321	1,025	1,845	459	1,386	老年人口
老年人口	16,627	6,950	9,677	19,518	8,259	11,259	22,146	9,406	12,740	25,003	10,881	14,122	28,423	12,475	15,948	老年人口
年齢不詳	28	14	14	52	29	23	1,718	672	1,046	70	38	32	221	125	96	
総計	88,231	42,366	45,865	92,864	44,681	48,183	96,266	46,432	49,834	96,479	46,531	49,948	95,282	45,866	49,416	

資料：国勢調査(各年10月1日)

図1－2　年齢･性別人口(行政区域)

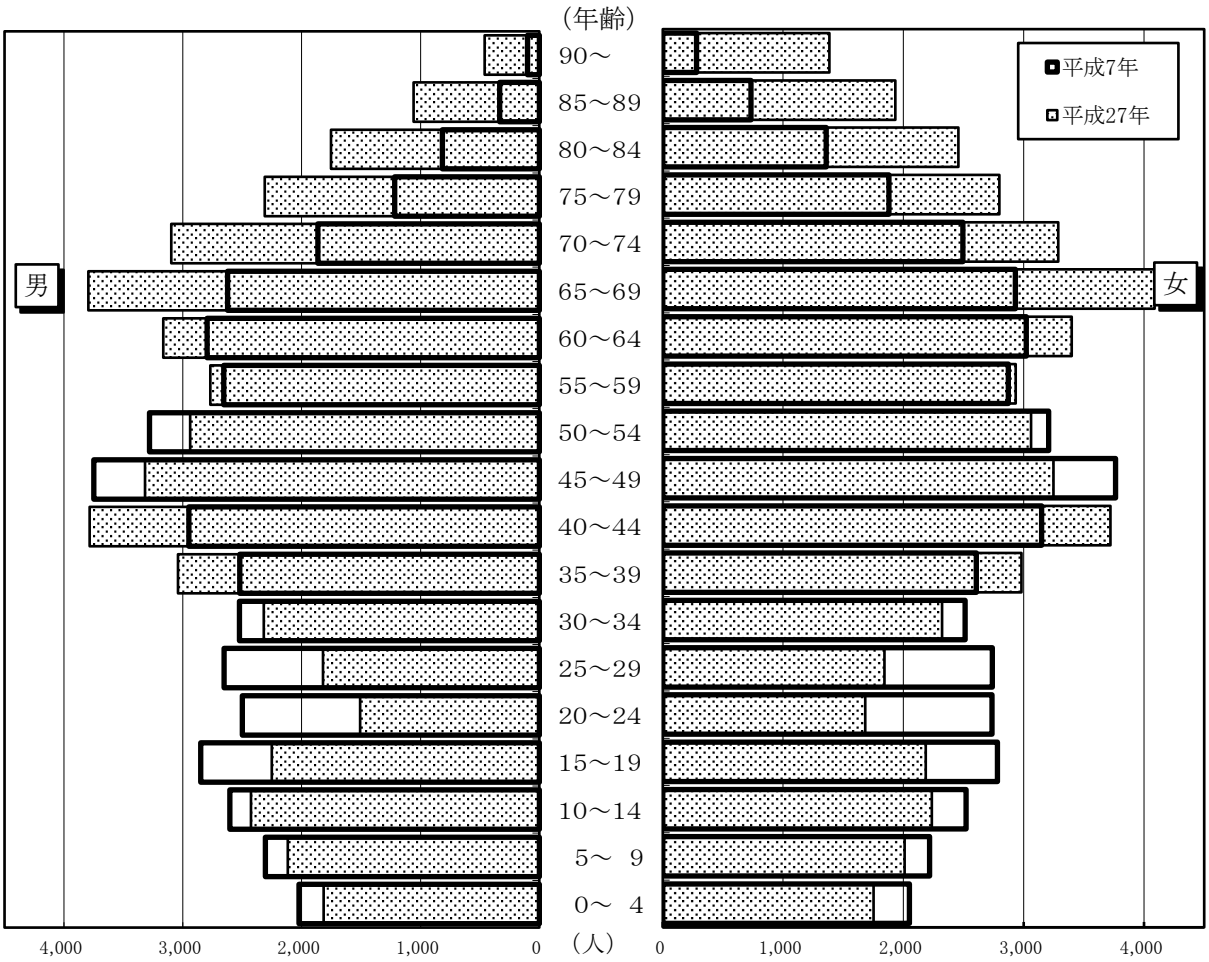

表1－3　年齢構成指数の推移　　(単位:%)

	年少人口指数	老年人口指数	従属人口指数	老年化指数
平成7年	23.7	28.7	52.5	121.2
平成12年	23.3	32.8	56.1	141.0
平成17年	23.2	37.7	60.9	162.4
平成22年	23.2	43.1	66.3	186.2
平成27年	22.8	52.4	75.1	230.1

年少人口指数=年少人口/生産年齢人口×100
老年人口指数=老年人口/生産年齢人口×100
従属人口指数＝(年少人口＋老年人口)/生産年齢人口×100
老年化指数=老年人口/年少人口×100

図1－3　年齢構成指数の推移

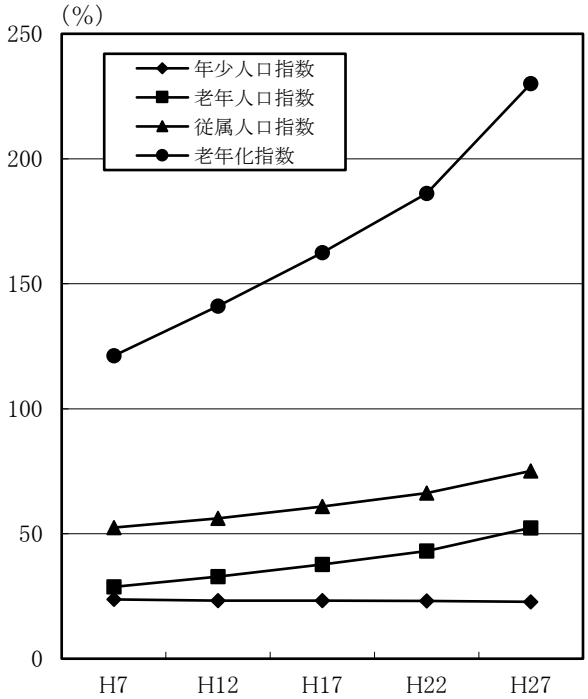

表1－4　他市町村における年齢別人口構成比（平成27年）　（単位：%）

市町村名	構成比（注1）			指数（注2）			
	年少人口	生産年齢人口	老年人口	年少人口	老年人口	従属人口	老年化
長野県	13.0	57.0	30.1	22.7	52.8	75.5	232.1
市部計	13.1	57.7	29.2	22.8	50.6	73.4	222.1
郡部計	12.2	54.3	33.5	22.4	61.6	84.0	274.7
長野市	13.2	58.3	28.5	22.6	48.9	71.5	216.1
松本市	13.5	59.8	26.7	22.5	44.7	67.2	198.2
上田市	12.9	57.7	29.3	22.4	50.8	73.2	226.7
岡谷市	12.7	54.8	32.5	23.1	59.2	82.4	255.7
飯田市	13.5	55.2	31.3	24.5	56.6	81.1	231.1
諏訪市	13.2	57.7	29.1	22.9	50.5	73.4	220.7
須坂市	13.1	56.6	30.3	23.1	53.6	76.7	232.1
小諸市	12.7	56.9	30.4	22.3	53.4	75.6	239.4
伊那市	13.6	56.3	30.1	24.2	53.5	77.7	221.3
駒ヶ根市	13.8	56.9	29.3	24.2	51.5	75.7	213.0
中野市	13.2	57.4	29.5	22.9	51.3	74.3	223.7
大町市	10.9	53.8	35.3	20.3	65.5	85.9	322.3
飯山市	11.3	54.0	34.7	20.8	64.3	85.2	308.6
茅野市	13.9	57.8	28.3	24.1	49.1	73.2	203.9
塩尻市	13.0	59.9	27.1	21.6	45.3	66.9	209.4
佐久市	13.3	57.7	29	23.1	50.2	73.3	217.3
千曲市	12.3	56.3	31.4	21.9	55.7	77.6	254.6
東御市	13.3	57.7	28.9	23.1	50.1	73.2	216.7
安曇野市	**13.0**	**57.1**	**29.9**	**22.8**	**52.4**	**75.1**	**230.1**

（注1）年少人口＝0～14歳　生産年齢人口＝15～64歳　老年人口＝65歳以上　資料：国勢調査
（注2）年少人口指数＝年少人口／生産年齢人口×100
老年人口指数＝老年人口／生産年齢人口×100
従属人口指数＝（年少人口＋老年人口）／生産年齢人口×100
老年化指数＝老年人口／年少人口×100

C0101-3 地区別人口

地域別に人口の推移を見ると、平成7年から平成27年にかけて豊科地域は1,497人(5.8%増)、穂高地域は3,768人(13.1%増)、三郷地域は2,493人(16.0%増)、堀金地域は1,023人(12.9%増)増加したのに対し、明科地域は1,730人(17.3%)減少している。

最も人口が増加した地区は三郷地域の一日市場地区で、20年間に708人の増加、次いで穂高地域の柏原地区が548人増加している。逆に人口が最も減少している地区は豊科地域のアルプス地区で、20年間に334人の減少、次いで明科地域の明科地区が304人減少している。

表1－5 地区別人口の推移

単位:人

地 域	平成7年	平成12年	平成17年	平成22年	平成27年	平成7～27年	
						増加数	増減率(%)
豊 科	26,027	27,079	27,815	27,855	27,524	1,497	5.8
穂 高	28,712	30,966	32,075	32,304	32,480	3,768	13.1
三 郷	15,550	16,519	17,857	18,321	18,043	2,493	16.0
堀 金	7,927	8,529	8,972	9,120	8,950	1,023	12.9
明 科	10,015	9,771	9,547	8,879	8,285	△ 1,730	△ 17.3
合 計	88,231	92,864	96,266	96,479	95,282	7,051	8.0

図1-4 地区別人口

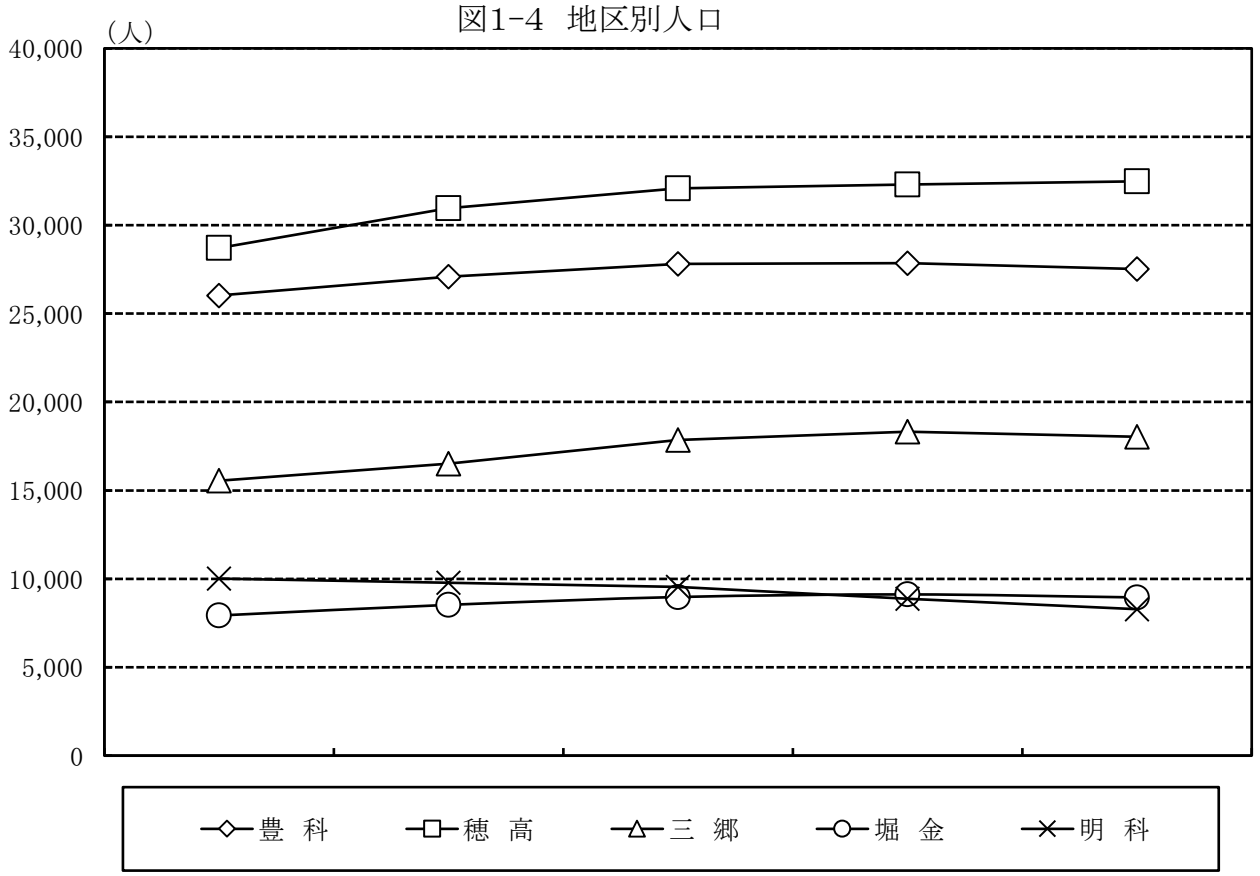

表1－6　地区別人口

地区名	地区面積		平成7年		平成12年				平成17年				平成22年				平成27年			
	全面積 ha	可住地 ha	人口 人	人口密度 人/ha	人口 人	人口密度 人/ha	増減率 %	密度増減 人/ha	人口 人	人口密度 人/ha	増減率 %	密度増減 人/ha	人口 人	人口密度 人/ha	増減率 %	密度増減 人/ha	人口 人	人口密度 人/ha	増減率 %	密度増減 人/ha
101 上鳥羽	71.1	57.2	631	11.0	656	11.5	4.0	0.5	750	13.1	14.3	1.6	755	13.2	0.7	0.1	753	13.2	△ 0.3	0.0
102 下鳥羽	167.3	138.7	1,520	11.0	1,581	11.4	4.0	0.4	1,660	12.0	5.0	0.6	1,652	11.9	△ 0.5	△ 0.1	1,654	11.9	0.1	0.0
103 本村	90.7	80.4	1,292	16.1	1,344	16.7	4.0	0.6	1,423	17.7	5.9	1.0	1,365	17.0	△ 4.1	△ 0.7	1,335	16.6	△ 2.2	△ 0.4
104 吉野	205.9	164.0	1,815	11.1	1,888	11.5	4.0	0.4	2,146	13.1	13.7	1.6	2,165	13.2	0.9	0.1	2,145	13.1	△ 0.9	△ 0.1
105 成相	93.9	59.9	3,217	53.7	3,347	55.9	4.0	2.2	3,396	56.7	1.5	0.8	3,502	58.5	3.1	1.8	3,312	55.3	△ 5.4	△ 3.2
106 新田	166.0	107.5	3,801	35.4	3,956	36.8	4.1	1.4	3,840	35.7	△ 2.9	△ 1.1	3,907	36.3	1.7	0.6	4,048	37.7	3.6	1.4
107 寺所	135.6	101.9	837	8.2	871	8.5	4.1	0.3	849	8.3	△ 2.5	△ 0.2	819	8.0	△ 3.5	△ 0.3	814	8.0	△ 0.6	0.0
108 踏入	138.0	112.6	637	5.7	663	5.9	4.1	0.2	655	5.8	△ 1.2	△ 0.1	618	5.5	△ 5.6	△ 0.3	610	5.4	△ 1.3	△ 0.1
109 細萱	188.3	162.1	1,662	10.3	1,729	10.7	4.0	0.4	1,741	10.7	0.7	0.0	1,725	10.6	△ 0.9	△ 0.1	1,647	10.2	△ 4.5	△ 0.4
110 重柳	210.7	158.1	884	5.6	920	5.8	4.1	0.2	860	5.4	△ 6.5	△ 0.4	817	5.2	△ 5.0	△ 0.2	877	5.5	7.3	0.3
111 真々部	231.0	187.1	1,910	10.2	1,987	10.6	4.0	0.4	2,077	11.1	4.5	0.5	2,066	11.0	△ 0.5	△ 0.1	2,038	10.9	△ 1.4	△ 0.1
112 たつみ原	18.4	11.1	1,072	96.6	1,115	100.5	4.0	3.9	1,075	96.8	△ 3.6	△ 3.7	969	87.3	△ 9.9	△ 9.5	921	83.0	△ 5.0	△ 4.3
113 飯田	133.9	106.4	1,005	9.4	1,046	9.8	4.1	0.4	1,093	10.3	4.5	0.5	1,338	12.6	22.4	2.3	1,425	13.4	6.5	0.8
114 下飯田	147.5	115.4	443	3.8	461	4.0	4.1	0.2	453	3.9	△ 1.7	△ 0.1	424	3.7	△ 6.4	△ 0.2	397	3.4	△ 6.4	△ 0.3
115 中曽根	104.7	86.9	443	5.1	461	5.3	4.1	0.2	458	5.3	△ 0.7	0.0	440	5.1	△ 3.9	△ 0.2	431	5.0	△ 2.0	△ 0.1
116 熊倉	279.7	205.7	1,180	5.7	1,228	6.0	4.1	0.3	1,305	6.3	6.3	0.3	1,260	6.1	△ 3.4	△ 0.2	1,261	6.1	0.1	0.0
117 アルプス	22.2	17.6	1,619	92.0	1,684	95.7	4.0	3.7	1,466	83.3	△ 12.9	△ 12.4	1,360	77.3	△ 7.2	△ 6.0	1,285	73.0	△ 5.5	△ 4.3
118 徳治郎	108.5	86.7	497	5.7	517	6.0	4.0	0.3	516	6.0	△ 0.2	0.0	518	6.0	0.4	0.0	462	5.3	△ 10.8	△ 0.7
119 田沢	246.9	164.2	436	2.7	454	2.8	4.1	0.1	500	3.0	10.1	0.2	490	3.0	△ 2.0	0.0	459	2.8	△ 6.3	△ 0.2
120 小瀬幅	156.6	110.7	415	3.7	432	3.9	4.1	0.2	450	4.1	4.2	0.2	444	4.0	△ 1.3	△ 0.1	438	4.0	△ 1.4	0.0
121 大口沢	677.5	648.3	105	0.2	109	0.2	3.8	0.0	98	0.2	△ 10.1	0.0	93	0.1	△ 5.1	△ 0.1	68	0.1	△ 26.9	0.0
122 豊科光	316.6	181.5	606	3.3	630	3.5	4.0	0.2	1,004	5.5	59.4	2.0	1,128	6.2	12.4	0.7	1,144	6.3	1.4	0.1
豊科地域	3,911.0	3,064.0	26,027	8.5	27,079	8.8	4.0	0.3	27,815	9.1	2.7	0.3	27,855	9.1	0.1	0.0	27,524	9.0	△ 1.2	△ 0.1
201 矢原	165.4	138.7	1,364	9.8	1,471	10.6	7.8	0.8	1,482	10.7	0.7	0.1	1,396	10.1	△ 5.8	△ 0.6	1,400	10.1	0.3	0.0
202 白金	64.5	49.3	904	18.3	975	19.8	7.9	1.5	896	18.2	△ 8.1	△ 1.6	964	19.6	7.6	1.4	942	19.1	△ 2.3	△ 0.5
203 等々力	187.3	137.0	1,146	8.4	1,236	9.0	7.9	0.6	1,155	8.4	△ 6.6	△ 0.6	1,144	8.4	△ 1.0	0.0	1,188	8.7	3.8	0.3
204 等々力町	147.6	94.6	1,979	20.9	2,134	22.6	7.8	1.7	2,056	21.7	△ 3.7	△ 0.9	2,002	21.2	△ 2.6	△ 0.5	1,970	20.8	△ 1.6	△ 0.4
205 穂高町	83.0	48.9	1,588	32.5	1,713	35.0	7.9	2.5	1,685	34.5	△ 1.6	△ 0.5	1,652	33.8	△ 2.0	△ 0.7	1,584	32.4	△ 4.1	△ 1.4
206 穂高区	363.6	274.8	3,337	12.1	3,599	13.1	7.9	1.0	3,740	13.6	3.9	0.5	3,775	13.7	0.9	0.1	3,883	14.1	2.9	0.4
207 狐島	228.1	158.1	605	3.8	652	4.1	7.8	0.3	683	4.3	4.8	0.2	707	4.5	3.5	0.2	713	4.5	0.8	0.0
208 青木花見	183.9	135.3	1,061	7.8	1,144	8.5	7.8	0.7	1,311	9.7	14.6	1.2	1,251	9.2	△ 4.6	△ 0.5	1,245	9.2	△ 0.5	0.0
209 島新田	116.4	86.8	682	7.9	736	8.5	7.9	0.6	793	9.1	7.7	0.6	823	9.5	3.8	0.4	796	9.2	△ 3.3	△ 0.3
210 橋爪	128.2	94.2	605	6.4	653	6.9	7.9	0.5	789	8.4	20.8	1.5	853	9.1	8.1	0.7	845	9.0	△ 0.9	△ 0.1

注：平成7年の地区別人口数値は、平成12年の旧町村ごとの地区別人口割合を元に按分

資料：国勢調査(各年10月1日)

表1－6 地区別人口

地区名	地区面積		平成7年		平成12年				平成17年				平成22年				平成27年			
	全面積 ha	可住地 ha	人口 人	人口密度 人/ha	人口 人	人口密度 人/ha	増減率 %	密度増減 人/ha	人口 人	人口密度 人/ha	増減率 %	密度増減 人/ha	人口 人	人口密度 人/ha	増減率 %	密度増減 人/ha	人口 人	人口密度 人/ha	増減率 %	密度増減 人/ha
211 耳塚	122.9	102.9	653	6.3	704	6.8	7.8	0.5	677	6.6	△ 3.8	△ 0.2	728	7.1	7.5	0.5	684	6.6	△ 6.0	△ 0.5
212 富田	256.0	214.6	1,274	5.9	1,374	6.4	7.8	0.5	1,524	7.1	10.9	0.7	1,657	7.7	8.7	0.6	1,700	7.9	2.6	0.2
213 豊里	250.2	217.2	794	3.7	856	3.9	7.8	0.2	916	4.2	7.0	0.3	991	4.6	8.2	0.4	1,018	4.7	2.7	0.1
214 小岩嶽	254.6	224.4	478	2.1	516	2.3	7.9	0.2	603	2.7	16.9	0.4	631	2.8	4.6	0.1	634	2.8	0.5	0.0
215 嵩下	164.3	148.0	683	4.6	737	5.0	7.9	0.4	797	5.4	8.1	0.4	807	5.5	1.3	0.1	799	5.4	△ 1.0	△ 0.1
216 新屋	407.1	358.1	1,561	4.4	1,684	4.7	7.9	0.3	1,748	4.9	3.8	0.2	1,781	5.0	1.9	0.1	1,739	4.9	△ 2.4	△ 0.1
217 古厩	282.9	246.8	1,090	4.4	1,176	4.8	7.9	0.4	1,218	4.9	3.6	0.1	1,264	5.1	3.8	0.2	1,298	5.3	2.7	0.2
218 宮城	302.1	266.9	464	1.7	500	1.9	7.8	0.2	484	1.8	△ 3.2	△ 0.1	556	2.1	14.9	0.3	519	1.9	△ 6.7	△ 0.2
219 立足	369.9	296.3	1,196	4.0	1,290	4.4	7.9	0.4	1,378	4.7	6.8	0.3	1,377	4.6	△ 0.1	△ 0.1	1,331	4.5	△ 3.3	△ 0.1
220 牧	962.2	847.3	1,082	1.3	1,167	1.4	7.9	0.1	1,185	1.4	1.5	0.0	1,160	1.4	△ 2.1	0.0	1,120	1.3	△ 3.4	△ 0.1
221 塚原	124.3	97.5	769	7.9	829	8.5	7.8	0.6	796	8.2	△ 4.0	△ 0.3	796	8.2	0.0	0.0	808	8.3	1.5	0.1
222 久保田	174.3	148.8	856	5.8	923	6.2	7.8	0.4	973	6.5	5.4	0.3	988	6.6	1.5	0.1	1,114	7.5	12.8	0.9
223 柏原	347.4	301.7	3,244	10.8	3,498	11.6	7.8	0.8	3,759	12.5	7.5	0.9	3,625	12.0	△ 3.6	△ 0.5	3,792	12.6	4.6	0.6
224 穂高団地	2.6	2.2	198	90.0	214	97.3	8.1	7.3	249	113.2	16.4	15.9	187	85.0	△ 24.9	△ 28.2	153	69.5	△ 18.2	△ 15.5
225 柏矢町	48.0	40.9	1,056	25.8	1,139	27.8	7.9	2.0	1,144	28.0	0.4	0.2	1,155	28.2	1.0	0.2	1,166	28.5	1.0	0.3
226 有明	851.2	844.6	0	0.0	0	0.0		0.0	0	0.0		0.0	0	0.0		0.0	0	0.0		0.0
227 有明都計外	4,732.7	4,729.0	40	0.0	43	0.0	7.5	0.0	32	0.0	△ 25.6	0.0	32	0.0	0.0	0.0	39	0.0	21.9	0.0
228 牧都計外	3,221.3	3,214.1	3	0.0	3	0.0	0.0	0.0	2	0.0	△ 33.3	0.0	2	0.0	0.0	0.0	0	0.0	△ 100.0	0.0
穂高地域	14,542.0	13,519.0	28,712	2.1	30,966	2.3	7.9	0.2	32,075	2.4	3.6	0.1	32,304	2.4	0.7	0.0	32,480	2.4	0.5	0.0
301 北小倉	367.6	333.0	707	2.1	751	2.3	6.2	0.2	692	2.1	△ 7.9	△ 0.2	643	1.9	△ 7.1	△ 0.2	564	1.7	△ 12.3	△ 0.2
302 南小倉	305.0	279.9	393	1.4	417	1.5	6.1	0.1	420	1.5	0.7	0.0	388	1.4	△ 7.6	△ 0.1	375	1.3	△ 3.4	△ 0.1
303 東小倉	268.5	231.8	1,043	4.5	1,108	4.8	6.2	0.3	1,274	5.5	15.0	0.7	1,221	5.3	△ 4.2	△ 0.2	1,242	5.4	1.7	0.1
304 室町	323.4	288.9	228	0.8	242	0.8	6.1	0.0	235	0.8	△ 2.9	0.0	232	0.8	△ 1.3	0.0	232	0.8	0.0	0.0
305 野沢	178.8	155.7	1,358	8.7	1,443	9.3	6.3	0.6	1,614	10.4	11.9	1.1	1,564	10.0	△ 3.1	△ 0.4	1,524	9.8	△ 2.6	△ 0.2
306 上長尾	231.3	190.2	1,324	7.0	1,407	7.4	6.3	0.4	1,462	7.7	3.9	0.3	1,525	8.0	4.3	0.3	1,537	8.1	0.8	0.1
307 下長尾	155.8	139.0	1,481	10.7	1,573	11.3	6.2	0.6	1,583	11.4	0.6	0.1	1,634	11.8	3.2	0.4	1,621	11.7	△ 0.8	△ 0.1
308 楡	236.8	208.7	1,044	5.0	1,109	5.3	6.2	0.3	1,210	5.8	9.1	0.5	1,214	5.8	0.3	0.0	1,130	5.4	△ 6.9	△ 0.4
309 住吉	90.5	78.6	341	4.3	362	4.6	6.2	0.3	406	5.2	12.2	0.6	399	5.1	△ 1.7	△ 0.1	439	5.6	10.0	0.5
310 七日市場	120.4	107.0	1,386	13.0	1,472	13.8	6.2	0.8	1,653	15.4	12.3	1.6	1,709	16.0	3.4	0.6	1,631	15.2	△ 4.6	△ 0.8
311 一日市場	160.7	137.4	2,553	18.6	2,712	19.7	6.2	1.1	2,962	21.6	9.2	1.9	3,246	23.6	9.6	2.0	3,261	23.7	0.5	0.1
312 二木	83.0	61.0	811	13.3	862	14.1	6.3	0.8	910	14.9	5.6	0.8	1,004	16.5	10.3	1.6	997	16.3	△ 0.7	△ 0.2
313 及木	82.5	73.2	431	5.9	458	6.3	6.3	0.4	524	7.2	14.4	0.9	509	7.0	△ 2.9	△ 0.2	500	6.8	△ 1.8	△ 0.2
314 中萱	305.7	269.5	2,450	9.1	2,603	9.7	6.2	0.6	2,912	10.8	11.9	1.1	3,033	11.3	4.2	0.5	2,990	11.1	△ 1.4	△ 0.2
315 黒沢北沢都計外	1,111.0	1,101.8	0	0.0	0	0.0		0.0	0	0.0		0.0	0	0.0		0.0	0	0.0		0.0
三郷地域	4,021.0	3,655.7	15,550	4.3	16,519	4.5	6.2	0.2	17,857	4.9	8.1	0.4	18,321	5.0	2.6	0.1	18,043	4.9	△ 1.5	△ 0.1

注：平成7年の地区別人口数値は、平成12年の旧町村ごとの地区別人口割合を元に按分

資料：国勢調査(各年10月1日)

表1－6　地区別人口

地区名	地区面積		平成7年		平成12年				平成17年				平成22年				平成27年			
	全面積 ha	可住地 ha	人口 人	人口密度 人/ha	人口 人	人口密度 人/ha	増減率 %	密度増減 人/ha	人口 人	人口密度 人/ha	増減率 %	密度増減 人/ha	人口 人	人口密度 人/ha	増減率 %	密度増減 人/ha	人口 人	人口密度 人/ha	増減率 %	密度増減 人/ha
401 岩原	843.4	726.2	792	1.1	852	1.2	7.6	0.1	839	1.2	△ 1.5	0.0	807	1.1	△ 3.8	△ 0.1	747	1.0	△ 7.4	△ 0.1
402 倉田	127.7	106.7	794	7.4	854	8.0	7.6	0.6	956	9.0	11.9	1.0	1,055	9.9	10.4	0.9	988	9.3	△ 6.4	△ 0.6
403 上堀	247.9	197.2	1,258	6.4	1,354	6.9	7.6	0.5	1,370	6.9	1.2	0.0	1,420	7.2	3.6	0.3	1,366	6.9	△ 3.8	△ 0.3
404 中堀	125.6	108.6	981	9.0	1,056	9.7	7.6	0.7	1,004	9.2	△ 4.9	△ 0.5	1,049	9.7	4.5	0.5	1,103	10.2	5.1	0.5
405 下堀	191.9	171.1	1,348	7.9	1,450	8.5	7.6	0.6	1,719	10.0	18.6	1.5	1,776	10.4	3.3	0.4	1,736	10.1	△ 2.3	△ 0.3
406 扇町	99.3	87.0	529	6.1	569	6.5	7.6	0.4	671	7.7	17.9	1.2	655	7.5	△ 2.4	△ 0.2	727	8.4	11.0	0.9
407 小田多井	119.6	107.7	410	3.8	441	4.1	7.6	0.3	441	4.1	0.0	0.0	450	4.2	2.0	0.1	437	4.1	△ 2.9	△ 0.1
408 田尻	172.4	156.8	913	5.8	982	6.3	7.6	0.5	1,011	6.4	3.0	0.1	1,015	6.5	0.4	0.1	1,025	6.5	1.0	0.0
409 田多井	292.2	256.6	902	3.5	971	3.8	7.6	0.3	961	3.7	△ 1.0	△ 0.1	893	3.5	△ 7.1	△ 0.2	821	3.2	△ 8.1	△ 0.3
410 岩原都計外	4,276.0	4,253.8	0	0.0	0	0.0		0.0	0	0.0		0.0	0	0.0		0.0	0	0.0		0.0
堀金地域	6,496.0	6,171.7	7,927	1.3	8,529	1.4	7.6	0.1	8,972	1.5	5.2	0.1	9,120	1.5	1.6	0.0	8,950	1.5	△ 1.9	0.0
501 大足	325.6	291.6	278	1.0	271	0.9	△ 2.5	△ 0.1	318	1.1	17.3	0.2	290	1.0	△ 8.8	△ 0.1	262	0.9	△ 9.7	△ 0.1
502 明科光	330.9	294.5	1,186	4.0	1,157	3.9	△ 2.4	△ 0.1	1,101	3.7	△ 4.8	△ 0.2	1,087	3.7	△ 1.3	0.0	1,022	3.5	△ 6.0	△ 0.2
503 宮中	278.9	218.9	940	4.3	917	4.2	△ 2.4	△ 0.1	943	4.3	2.8	0.1	904	4.1	△ 4.1	△ 0.2	910	4.2	0.7	0.1
504 町	95.6	50.1	645	12.9	629	12.6	△ 2.5	△ 0.3	635	12.7	1.0	0.1	589	11.8	△ 7.2	△ 0.9	585	11.7	△ 0.7	△ 0.1
505 明科	100.6	54.2	1,493	27.5	1,458	26.9	△ 2.3	△ 0.6	1,415	26.1	△ 2.9	△ 0.8	1,320	24.4	△ 6.7	△ 1.7	1,189	21.9	△ 9.9	△ 2.5
506 潮	122.2	86.8	898	10.3	876	10.1	△ 2.4	△ 0.2	802	9.2	△ 8.4	△ 0.9	742	8.5	△ 7.5	△ 0.7	679	7.8	△ 8.5	△ 0.7
507 潮沢	1,494.4	1,437.1	565	0.4	551	0.4	△ 2.5	0.0	514	0.4	△ 6.7	0.0	418	0.3	△ 18.7	△ 0.1	338	0.2	△ 19.1	△ 0.1
508 木戸	41.1	35.5	146	4.1	142	4.0	△ 2.7	△ 0.1	135	3.8	△ 4.9	△ 0.2	159	4.5	17.8	0.7	138	3.9	△ 13.2	△ 0.6
509 上生野	81.8	67.8	153	2.3	149	2.2	△ 2.6	△ 0.1	143	2.1	△ 4.0	△ 0.1	124	1.8	△ 13.3	△ 0.3	111	1.6	△ 10.5	△ 0.2
510 上押野	253.4	192.1	826	4.3	806	4.2	△ 2.4	△ 0.1	824	4.3	2.2	0.1	731	3.8	△ 11.3	△ 0.5	734	3.8	0.4	0.0
511 下押野	215.8	139.3	777	5.6	758	5.4	△ 2.4	△ 0.2	759	5.4	0.1	0.0	777	5.6	2.4	0.2	752	5.4	△ 3.2	△ 0.2
512 塩川原	70.0	47.4	564	11.9	550	11.6	△ 2.5	△ 0.3	531	11.2	△ 3.5	△ 0.4	472	10.0	△ 11.1	△ 1.2	395	8.3	△ 16.3	△ 1.7
513 荻原	263.1	219.6	792	3.6	773	3.5	△ 2.4	△ 0.1	707	3.2	△ 8.5	△ 0.3	662	3.0	△ 6.4	△ 0.2	639	2.9	△ 3.5	△ 0.1
514 南陸郷	538.6	465.3	752	1.6	734	1.6	△ 2.4	0.0	720	1.5	△ 1.9	△ 0.1	604	1.3	△ 16.1	△ 0.2	531	1.1	△ 12.1	△ 0.2
明科地域	4,212.0	3,600.2	10,015	3	9,771	2.7	△ 2.4	△ 0.1	9,547	2.7	△ 2.3	0.0	8,879	2.5	△ 7.0	△ 0.2	8,285	2.3	△ 6.7	△ 0.2
行政区域	33,182.0	30,010.6	88,231	2.9	92,864	3.1	5.3	0.2	96,266	3.2	3.7	0.1	96,479	3.2	0.2	0.0	95,282	3.2	△ 1.2	0.0

注：平成7年の地区別人口数値は、平成12年の旧町村ごとの地区別人口割合を元に按分

資料：国勢調査(各年10月1日)

図1-5 地区別人口

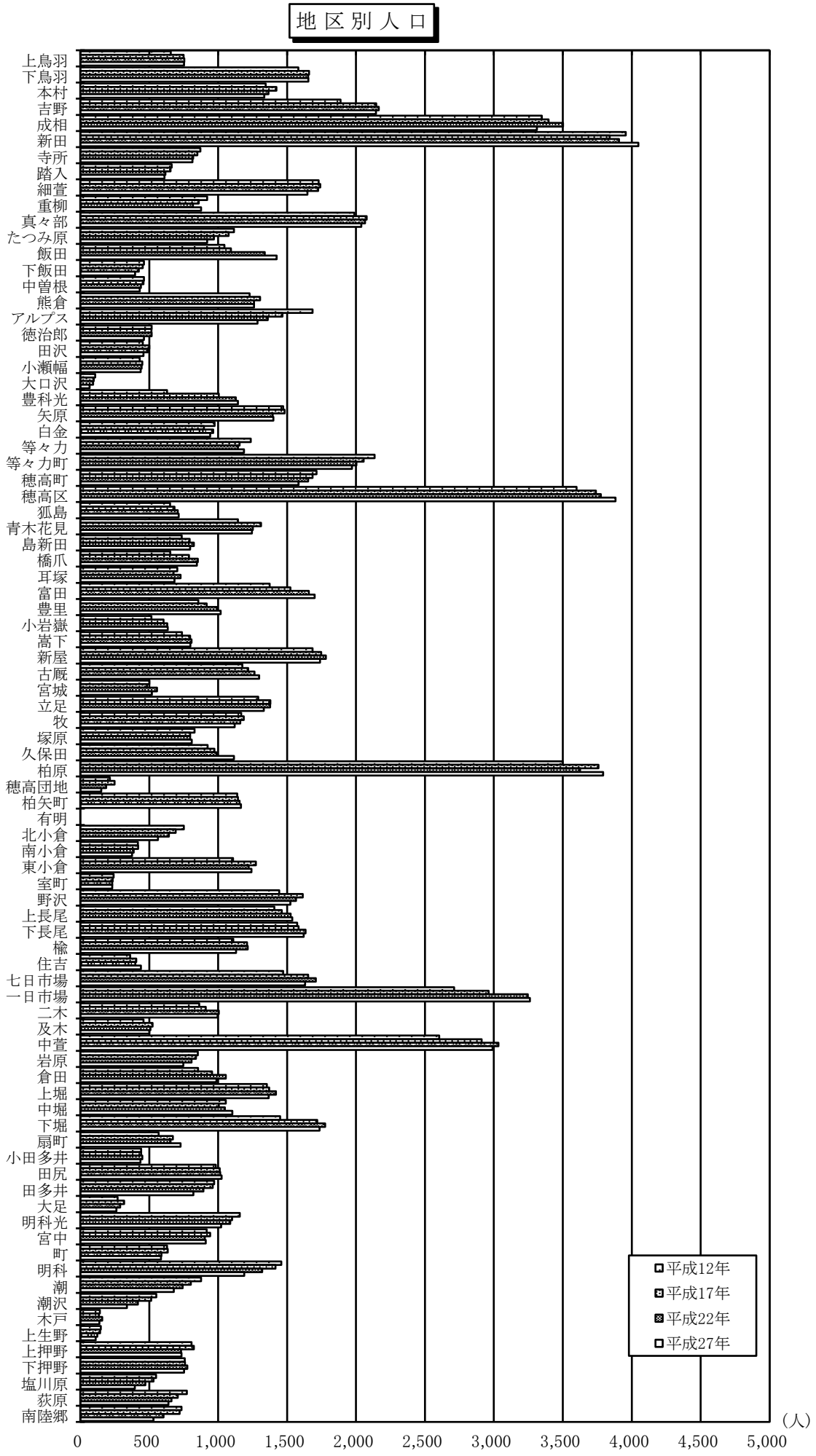
地区別人口
上鳥羽
下鳥羽
本村
吉野
成相
新田
寺所
踏入
細萱
重柳
真々部
たつみ原
飯田
下飯田
中曽根
熊倉
アルプス
徳治郎
田沢
小瀬幅
大口沢
豊科光
矢原
白金
等々力
等々力町
穂高町
穂高区
狐島
青木花見
島新田
橋爪
耳塚
富田
豊里
小岩嶽
嵩下
新屋
古厩
宮城
立足
牧
塚原
久保田
柏原
穂高団地
柏矢町
有明
北小倉
南小倉
東小倉
室町
野沢
上長尾
下長尾
楡
住吉
七日市場
一日市場
二木
及木
中萱
岩原
倉田
上堀
中堀
下堀
扇町
小田多井
田尻
田多井
大足
明科光
宮中
町
明科
潮
潮沢
木戸
上生野
上押野
下押野
塩川原
荻原
南陸郷
0
500
1,000
1,500
2,000
2,500
3,000
3,500
4,000
4,500
5,000
(人)
平成12年
平成17年
平成22年
平成27年

図1-6 地区別人口密度

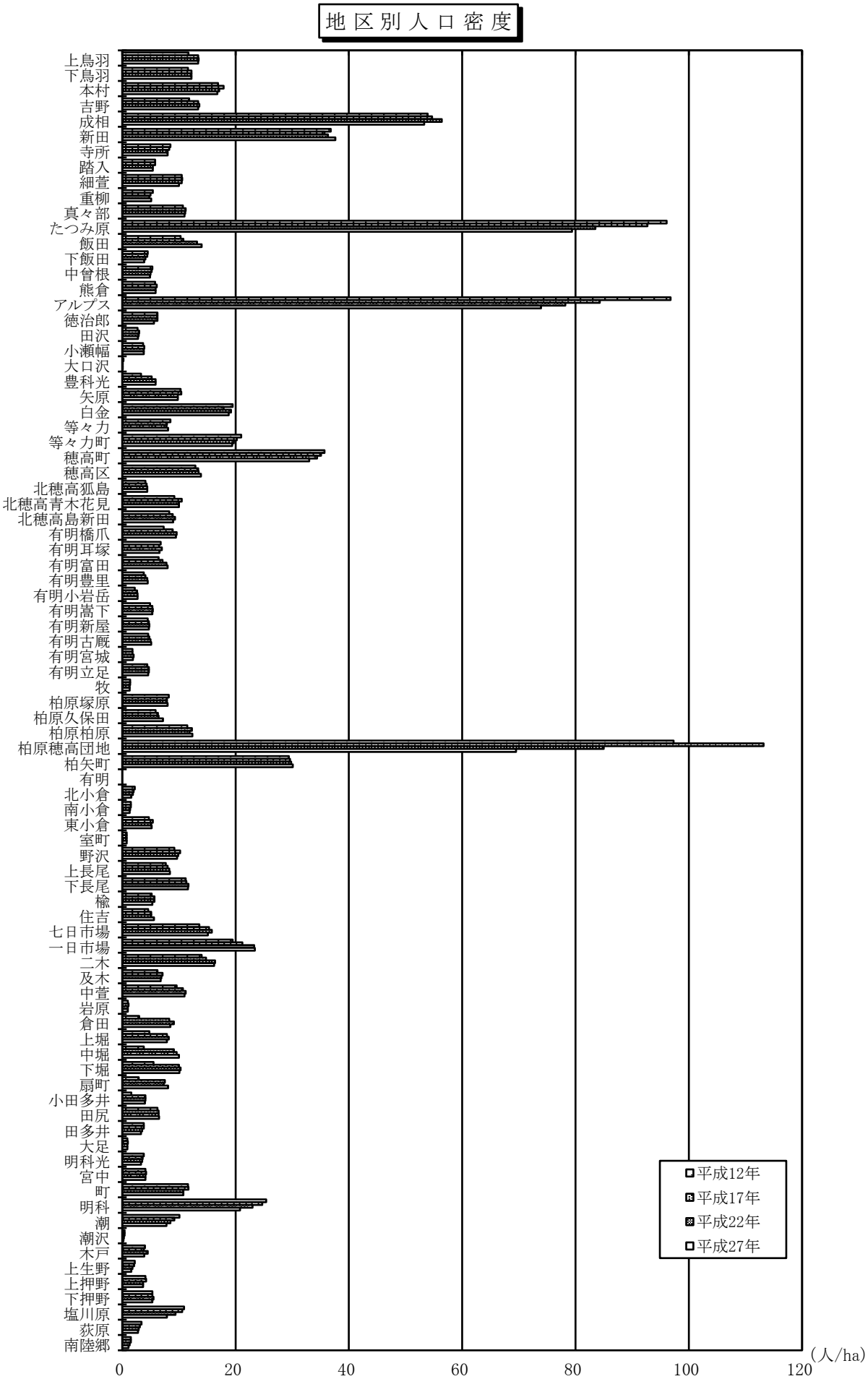
地区別人口密度
上鳥羽
下鳥羽
本村
吉野
成相
新田
寺所
踏入
細萱
重柳
真々部
たつみ原
飯田
下飯田
中曾根
熊倉
アルプス
徳治郎
田沢
小瀬幅
大口沢
豊科光
矢原
白金
等々力
等々力町
穂高町
穂高区
北穂高狐島
北穂高青木花見
北穂高島新田
有明橋爪
有明耳塚
有明富田
有明豊里
有明小岩岳
有明嵩下
有明新屋
有明古厩
有明宮城
有明立足
牧
柏原塚原
柏原久保田
柏原柏原
柏原穂高団地
柏矢町
有明
北小倉
南小倉
東小倉
室町
野沢
上長尾
下長尾
楡
住吉
七日市場
一日市場
二木
及木
中萱
岩原
倉田
上堀
中堀
下堀
扇町
小田多井
田尻
田多井
大足
明科光
宮中
町
明科
潮
潮沢
木戸
上生野
上押野
下押野
塩川原
荻原
南陸郷
0
20
40
60
80
100
120
(人/ha)
平成12年
平成17年
平成22年
平成27年

C0102 DID（市街地の進展状況）

本市のDID（人口集中地区）は、豊科地域の豊科駅周辺を中心としたエリアが設定されており、平成27年のDID地区の面積は238haで人口は8,676人、人口密度は36.5人/haとなっている。

DID地区の推移を見ると、面積・人口ともに増加しているが平成12年以降は面積・人口ともにほぼ横這いとなっている。

平成27年の用途地域指定区域（豊科地域）の面積・人口に対する比率は、それぞれ47.7％、52.4％となっている。

表1－7 DID（人口集中地区）の推移

年次	人口集中地区			用途地域指定区域（豊科地域）に対する比率	
	面積（ha）	人　口（人）	人口密度(人/ha)	面積ベース(%)	人口ベース(%)
昭和55年	145	5,542	38.2	41.9	46.3
昭和60年	180	6,336	35.2	39.6	46.2
平成 2年	180	6,328	35.2	38.8	44.6
平成 7年	200	7,363	36.8	42.6	48.7
平成12年	235	8,531	36.3	48.4	50.8
平成17年	236	8,672	36.7	47.3	50.2
平成22年	238	8,834	37.1	47.7	51.5
平成27年	238	8,676	36.5	47.7	52.4

図1－7 DID（人口集中地区）地区図

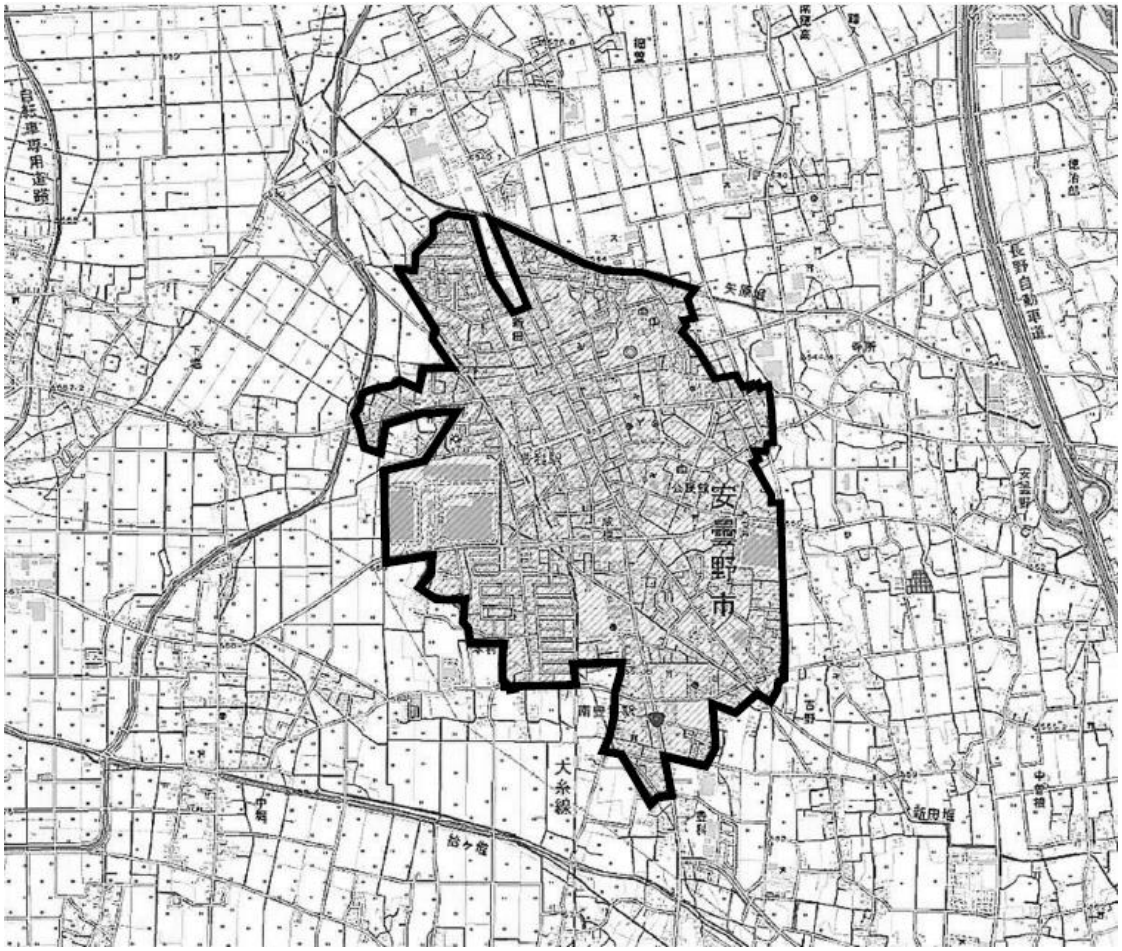

C0103　将来人口（年齢・性別将来人口）

本市の2015（平成27）年の人口95,282人に対し、将来推計人口〔国立社会保障・人口問題研究所〕は10年後の2025年に90,404人、20年後の2035年に83,967人、30年後の2045年に76,479人と、大幅に減少すると推計された。

2015年から2045年までの増減率は、2025年で-5.1％（4,878人減少）、2035年で-11.9％（11,315人減少）、2045年で-19.7%（18,803人減少）である。

図1-8　年齢別人口の将来推計

■2020年

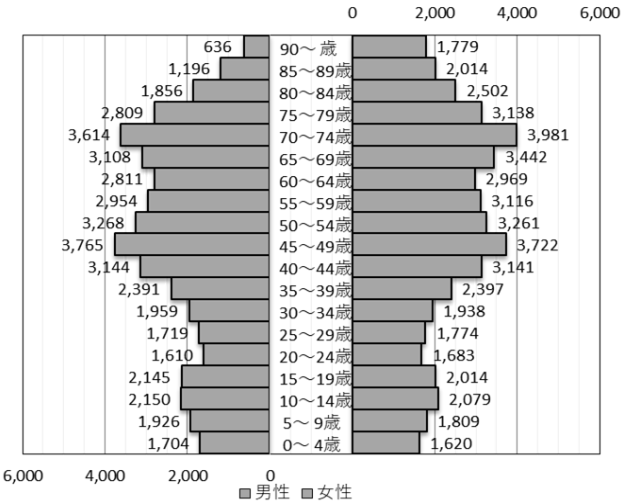

■2025年

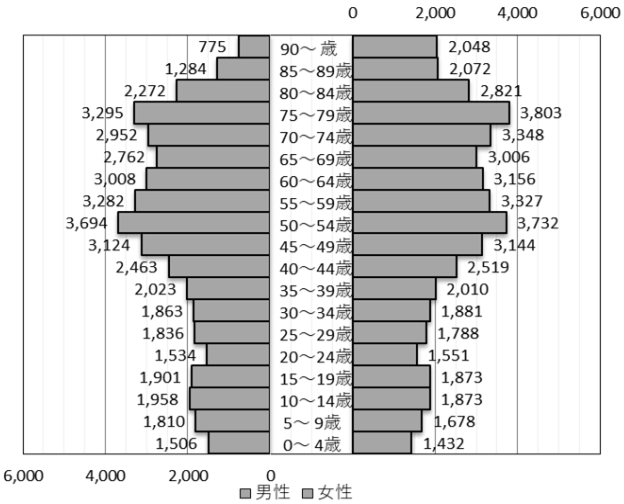

■2030年

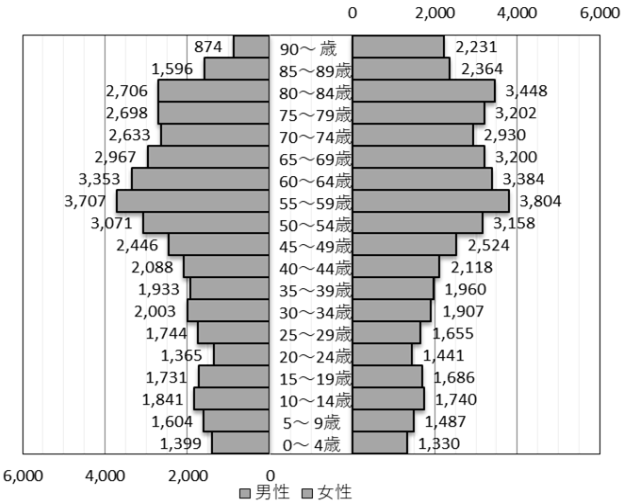

■2035年

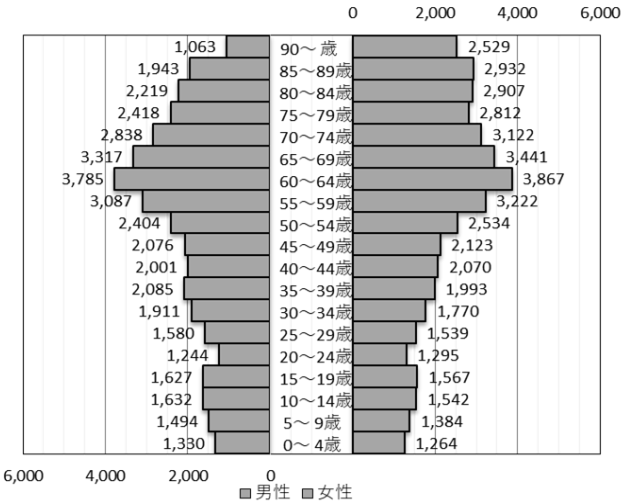

■2040年

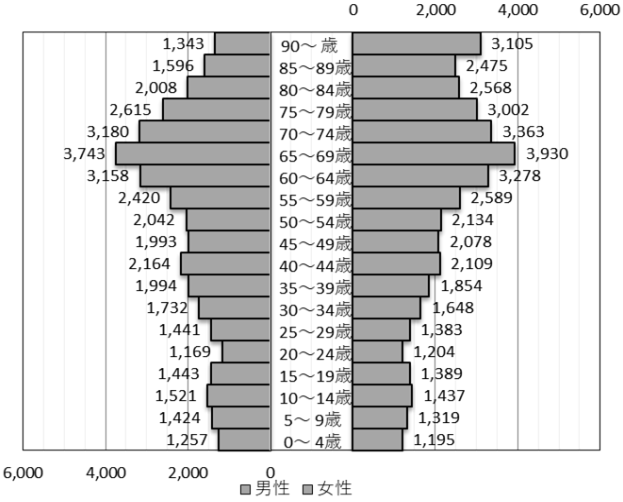

■2045年

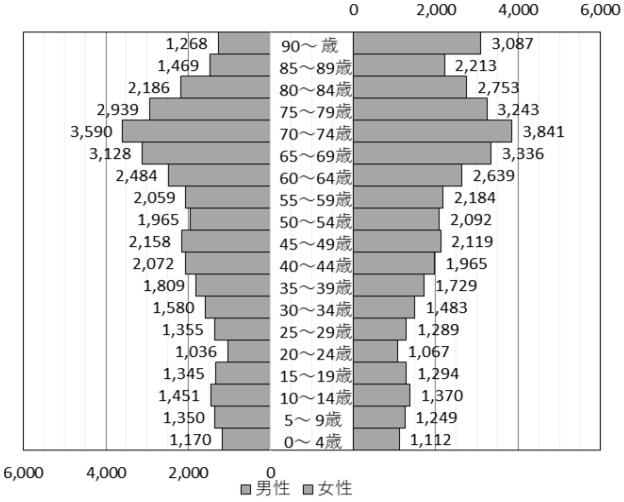

表1－8　年齢･性別将来人口

単位：人

年	実績			推計値																	
	２０１５年			２０２０年			２０２５年			２０３０年			２０３５年			２０４０年			２０４５年		
階層	総　数	男	女	総　数	男	女	総　数	男	女	総　数	男	女	総　数	男	女	総　数	男	女	総　数	男	女
0～ 4	3,568	1,816	1,752	3,324	1,704	1,620	2,938	1,506	1,432	2,729	1,399	1,330	2,594	1,330	1,264	2,452	1,257	1,195	2,282	1,170	1,112
5～ 9	4,126	2,116	2,010	3,735	1,926	1,809	3,488	1,810	1,678	3,091	1,604	1,487	2,878	1,494	1,384	2,743	1,424	1,319	2,599	1,350	1,249
10～14	4,661	2,426	2,235	4,229	2,150	2,079	3,831	1,958	1,873	3,581	1,841	1,740	3,174	1,632	1,542	2,958	1,521	1,437	2,821	1,451	1,370
15～19	4,436	2,250	2,186	4,159	2,145	2,014	3,774	1,901	1,873	3,417	1,731	1,686	3,194	1,627	1,567	2,832	1,443	1,389	2,639	1,345	1,294
20～24	3,191	1,507	1,684	3,293	1,610	1,683	3,085	1,534	1,551	2,806	1,365	1,441	2,539	1,244	1,295	2,373	1,169	1,204	2,103	1,036	1,067
25～29	3,661	1,819	1,842	3,493	1,719	1,774	3,624	1,836	1,788	3,399	1,744	1,655	3,119	1,580	1,539	2,824	1,441	1,383	2,644	1,355	1,289
30～34	4,639	2,318	2,321	3,897	1,959	1,938	3,744	1,863	1,881	3,910	2,003	1,907	3,681	1,911	1,770	3,380	1,732	1,648	3,063	1,580	1,483
35～39	6,023	3,041	2,982	4,788	2,391	2,397	4,033	2,023	2,010	3,893	1,933	1,960	4,078	2,085	1,993	3,848	1,994	1,854	3,538	1,809	1,729
40～44	7,505	3,784	3,721	6,285	3,144	3,141	4,982	2,463	2,519	4,206	2,088	2,118	4,071	2,001	2,070	4,273	2,164	2,109	4,037	2,072	1,965
45～49	6,564	3,318	3,246	7,487	3,765	3,722	6,268	3,124	3,144	4,970	2,446	2,524	4,199	2,076	2,123	4,071	1,993	2,078	4,277	2,158	2,119
50～54	5,999	2,939	3,060	6,529	3,268	3,261	7,426	3,694	3,732	6,229	3,071	3,158	4,938	2,404	2,534	4,176	2,042	2,134	4,057	1,965	2,092
55～59	5,702	2,768	2,934	6,070	2,954	3,116	6,609	3,282	3,327	7,511	3,707	3,804	6,309	3,087	3,222	5,009	2,420	2,589	4,243	2,059	2,184
60～64	6,563	3,164	3,399	5,780	2,811	2,969	6,164	3,008	3,156	6,737	3,353	3,384	7,652	3,785	3,867	6,436	3,158	3,278	5,123	2,484	2,639
65～69	7,883	3,795	4,088	6,550	3,108	3,442	5,768	2,762	3,006	6,167	2,967	3,200	6,758	3,317	3,441	7,673	3,743	3,930	6,464	3,128	3,336
70～74	6,385	3,098	3,287	7,595	3,614	3,981	6,300	2,952	3,348	5,563	2,633	2,930	5,960	2,838	3,122	6,543	3,180	3,363	7,431	3,590	3,841
75～79	5,108	2,311	2,797	5,947	2,809	3,138	7,098	3,295	3,803	5,900	2,698	3,202	5,230	2,418	2,812	5,617	2,615	3,002	6,182	2,939	3,243
80～84	4,210	1,753	2,457	4,358	1,856	2,502	5,093	2,272	2,821	6,154	2,706	3,448	5,126	2,219	2,907	4,576	2,008	2,568	4,939	2,186	2,753
85～89	2,992	1,059	1,933	3,210	1,196	2,014	3,356	1,284	2,072	3,960	1,596	2,364	4,875	1,943	2,932	4,071	1,596	2,475	3,682	1,469	2,213
90～	1,845	459	1,386	2,415	636	1,779	2,823	775	2,048	3,105	874	2,231	3,592	1,063	2,529	4,448	1,343	3,105	4,355	1,268	3,087
不　詳	221	125	96																		
総　計	95,282	45,866	49,416	93,144	44,765	48,379	90,404	43,342	47,062	87,328	41,759	45,569	83,967	40,054	43,913	80,303	38,243	42,060	76,479	36,414	40,065

資料：日本の市区町村別将来推計人口〔国立社会保障・人口問題研究所〕

C0104 人口増減

本市の平成7年から平成29年までの人口増減の推移をみると、自然増は平成12年までは出生数が死亡者数を上回っていたが、平成13年以降は、死亡者数が出生数を上回る傾向が見られ、近年の自然増は減少傾向を示している。

社会増は平成21年、平成26年に転出が転入を上回り減少を示したが、それ以外の年では転入者数が転出者数を上回っている。

近年の人口停滞の要因として、社会増の横這いに対し自然増の減少傾向による影響が大きい。

表1－9人口増減の内訳　（単位：人）

	年	H2年	H3年	H4年	H5年	H6年	H7年	H8年	H9年	H10年	H11年	H12年	H13年	H14年	H15年	H16年	H17年	H18年	H19年	H20年	H21年	H22年	H23年	H24年	H25年	H26年	H27年	H28年	H29年
行政区域	出生数	743	732	739	797	1,048	811	825	851	889	891	911	828	813	814	786	791	798	827	765	719	768	729	729	663	715	714	651	648
	死亡者数	716	671	750	739	902	749	768	745	803	845	869	835	839	831	921	922	925	925	927	1,008	919	1,007	1,016	1,022	1,129	1,124	1,121	1,120
	自然増	27	61	△ 11	58	146	62	57	106	86	46	42	△ 7	△ 26	△ 17	△ 135	△ 131	△ 127	△ 98	△ 162	△ 289	△ 151	△ 278	△ 287	△ 359	△ 414	△ 410	△ 470	△ 472
	転入者数	3,965	4,231	4,429	5,130	7,552	5,619	6,097	6,421	5,450	5,915	6,215	6,377	5,746	5,867	5,835	5,061	4,462	4,365	3,854	3,418	3,447	3,612	3,375	3,325	3,259	3,281	3,119	3,311
	転出者数	3,243	3,478	3,613	3,853	6,385	4,268	4,530	5,036	5,041	5,137	5,446	5,440	5,326	5,128	5,016	4,683	4,144	3,821	3,779	3,553	3,207	3,271	3,058	3,286	3,339	3,014	3,099	2,913
	社会増	722	753	816	1,277	1,167	1,351	1,567	1,385	409	778	769	937	420	739	819	378	318	544	75	△ 135	240	341	317	39	△ 80	267	20	398
	その他の異動	19	8	29	10	△ 15	50	16	32	10	△ 9	△ 4	8	43	△ 7	11	16	35	35	△ 1	22	19	7	△ 46	17	28	34	35	29
	人口増加数	768	822	834	1,345	1,298	1,463	1,640	1,523	505	815	807	938	437	715	695	263	226	481	△ 88	△ 402	108	70	△ 16	△ 303	△ 466	△ 109	△ 415	△ 45
	累計		1,590	2,424	3,769	5,067	6,530	8,170	9,693	10,198	11,013	11,820	12,758	13,195	13,910	14,605	14,868	15,094	15,575	15,487	15,085	15,193	15,263	15,247	14,944	14,478	14,369	13,954	13,909
都市計画区域	年	H2年	H3年	H4年	H5年	H6年	H7年	H8年	H9年	H10年	H11年	H12年	H13年	H14年	H15年	H16年	H17年	H18年	H19年	H20年	H21年	H22年	H23年	H24年	H25年	H26年	H27年	H28年	H29年
	出生数	743	732	739	797	1,048	811	825	851	889	891	911	828	813	814	786	791	798	827	765	719	768	729	729	663	715	714	651	648
	死亡者数	716	671	750	739	902	749	768	745	803	845	869	835	839	831	921	922	925	925	927	1,008	919	1,007	1,016	1,022	1,129	1,124	1,121	1,120
	自然増	27	61	△ 11	58	146	62	57	106	86	46	42	△ 7	△ 26	△ 17	△ 135	△ 131	△ 127	△ 98	△ 162	△ 289	△ 151	△ 278	△ 287	△ 359	△ 414	△ 410	△ 470	△ 472
	転入者数	3,963	4,229	4,427	5,128	7,549	5,617	6,095	6,419	5,448	5,913	6,212	6,374	5,743	5,864	5,832	5,059	4,460	4,363	3,852	3,417	3,446	3,611	3,374	3,324	3,258	3,280	3,118	3,310
	転出者数	3,242	3,477	3,612	3,851	6,382	4,267	4,529	5,034	5,039	5,135	5,443	5,437	5,323	5,125	5,013	4,681	4,142	3,819	3,777	3,552	3,206	3,270	3,057	3,285	3,338	3,013	3,098	2,912
	社会増	721	752	815	1,277	1,167	1,350	1,566	1,385	409	778	769	937	420	739	819	378	318	544	75	△ 135	240	341	317	39	△ 80	267	20	398
	人口増加数	748	813	804	1,335	1,313	1,412	1,623	1,491	495	824	811	930	394	722	684	247	191	446	△ 87	△ 424	89	63	30	△ 320	△ 494	△ 143	△ 450	△ 74
	累計		1,561	2,365	3,700	5,013	6,425	8,048	9,539	10,034	10,858	11,669	12,599	12,993	13,715	14,399	14,646	14,837	15,283	15,196	14,772	14,861	14,924	14,954	14,634	14,140	13,997	13,547	13,473
用途地域指定区域	年	H2年	H3年	H4年	H5年	H6年	H7年	H8年	H9年	H10年	H11年	H12年	H13年	H14年	H15年	H16年	H17年	H18年	H19年	H20年	H21年	H22年	H23年	H24年	H25年	H26年	H27年	H28年	H29年
	出生数	181	179	180	195	256	199	202	208	218	218	231	210	206	206	199	197	198	206	190	179	187	178	178	161	174	159	145	144
	死亡者数	175	164	183	180	220	184	188	183	197	207	220	212	213	210	233	229	230	230	230	251	224	245	247	249	275	250	250	250
	自然増	6	15	△ 3	15	36	15	14	25	21	11	11	△ 2	△ 7	△ 4	△ 34	△ 32	△ 32	△ 24	△ 40	△ 72	△ 37	△ 67	△ 69	△ 88	△ 101	△ 91	△ 105	△ 106
	転入者数	968	1,033	1,082	1,253	1,844	1,377	1,494	1,573	1,335	1,449	1,574	1,615	1,455	1,486	1,478	1,258	1,109	1,085	958	850	839	880	822	810	794	731	695	738
	転出者数	792	849	882	941	1,559	1,046	1,110	1,234	1,235	1,259	1,379	1,378	1,349	1,299	1,271	1,164	1,030	950	939	883	781	796	745	800	813	672	691	649
	社会増	176	184	200	312	285	331	384	339	100	190	195	237	106	187	207	94	79	135	19	△ 33	58	84	77	10	△ 19	59	4	89
	人口増加数	182	199	197	327	321	346	398	364	121	201	206	235	99	183	173	62	47	111	△ 21	△ 105	21	17	8	△ 78	△ 120	△ 32	△ 101	△ 17
	累計		381	578	905	1,226	1,572	1,970	2,334	2,455	2,656	2,862	3,097	3,196	3,379	3,552	3,614	3,661	3,772	3,751	3,646	3,667	3,684	3,692	3,614	3,494	3,462	3,361	3,344

注：都市計画区域、用途地域指定区域の数値は、行政区域に占める各区域人口の割合により按分した数値。　資料：毎月人口異動調査(各年10月1日)

図1-9　人口増減の累計

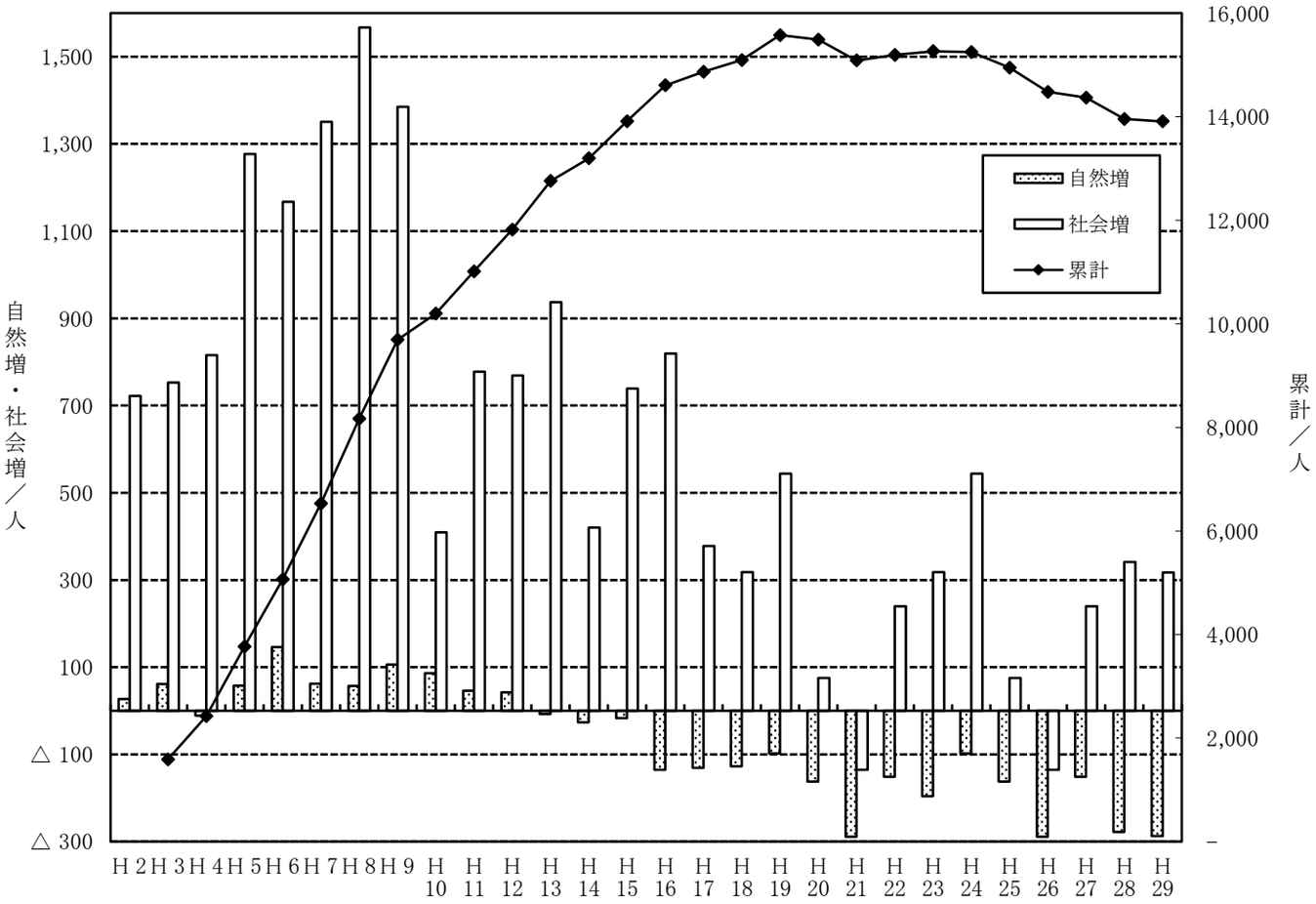

図1-10　人口増減の内訳

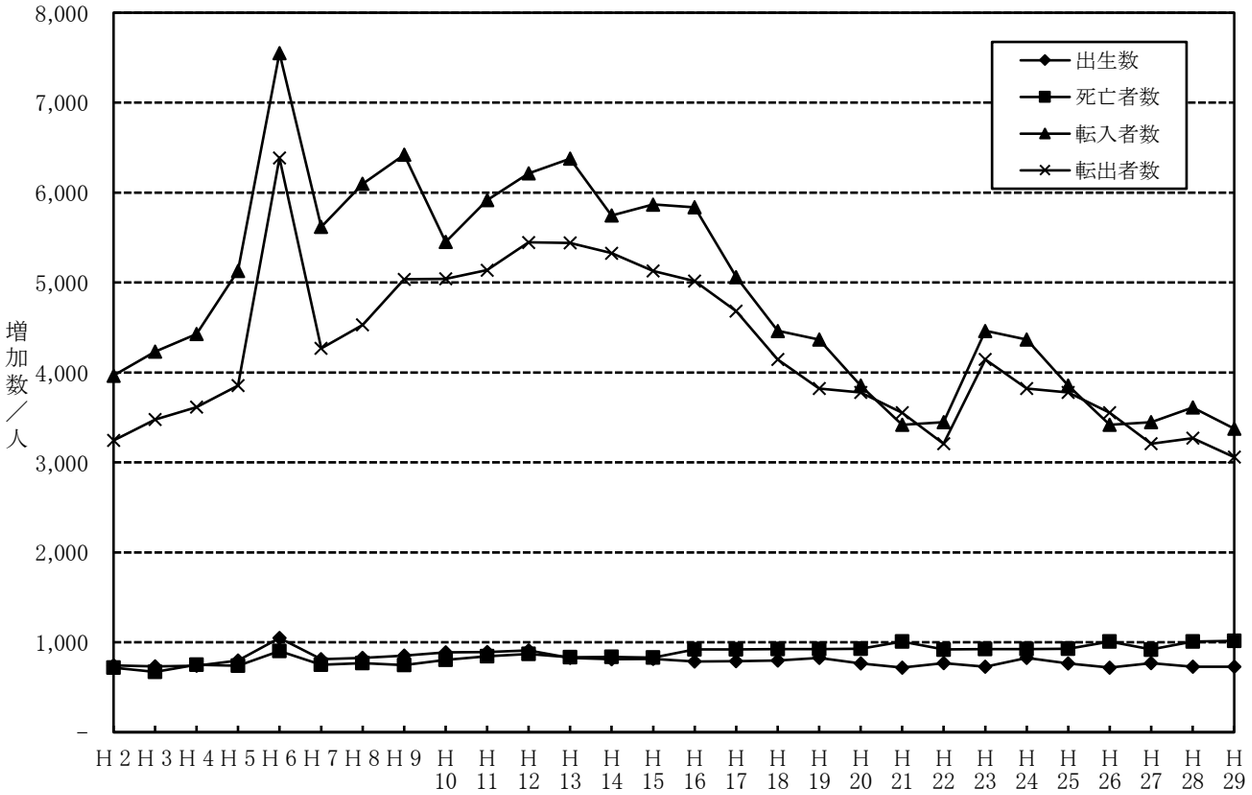

C0105 通勤・通学移動(流出・流入別人口)

通勤・通学者の流出・流入人口の推移は、平成22年から平成27年の5年間で流出人口が788人、流出率では1.0pt減少するとともに、流入人口は212人、流入率で0.4pt増加している。

平成27年における流出先は松本市13,693人、塩尻市1,337人、大町市1,230人の順となっている。流入先においては、松本市7,147人、大町市1,193人、松川村1,109人の順となっている。

表1－10 流出・流入別人口の推移

年	常住地による就業者数	流出		従業地による就業者数	流入		従／常 就業者比
		就業者数	流出率		就業者数	流入率	
	人	人	%	人	人	%	%
平成17年	55,929	20,008	35.8	48,512	12,591	26.0	86.7
平成22年	53,453	21,013	39.3	45,811	12,209	26.7	85.7
平成27年	52,756	20,225	38.3	45,865	12,421	27.1	86.9

資料:国勢調査

表1－11 流出先・流入先別人口の推移

流出先															
年	第1位			第2位			第3位			第4位			第5位		
	市町村名	流出者数	流出率	市町村名	流出者数	流出率	市町村名	流出者数	流出率	市町村名	流出者数	流出率	市町村名	流出者数	流出率
		人	%		人	%		人	%		人	%		人	%
平成17年	松本市	14,364	25.7	塩尻市	1,191	2.1	大町市	1,133	2.0	池田町	691	1.2	長野市	506	0.9
平成22年	松本市	14,165	26.5	塩尻市	1,285	2.4	大町市	1,203	2.3	池田町	770	1.4	長野市	493	0.9
平成27年	松本市	13,693	26.0	塩尻市	1,337	2.5	大町市	1,230	2.3	池田町	857	1.6	長野市	599	1.1
流入先															
年	第1位			第2位			第3位			第4位			第5位		
	市町村名	流入者数	流入率	市町村名	流入者数	流入率	市町村名	流入者数	流入率	市町村名	流入者数	流入率	市町村名	流入者数	流入率
		人	%		人	%		人	%		人	%		人	%
平成17年	松本市	5,931	12.2	大町市	1,340	2.8	池田町	1,203	2.5	松川村	1,152	2.4	塩尻市	661	1.4
平成22年	松本市	6,551	14.3	大町市	1,319	2.9	松川村	1,162	2.5	池田町	1,138	2.5	塩尻市	512	1.1
平成27年	松本市	7,147	15.6	大町市	1,193	2.6	松川村	1,109	2.4	池田町	1,070	2.3	塩尻市	741	1.6

資料:国勢調査

注1 常住地による就業者数とは、当該都市に常住する(夜間人口ベース)就業者をいう。
　　従業地による就業者数とは、当該都市に従業する(昼間人口ベース)就業者をいう。
注2 流出率＝流出就業者数／常住地による就業者数×100
　　流入率＝流入就業者数／従業地による就業者数×100
注3 (従／常)就業者比率＝従業地による就業者数／常住地による就業者数×100
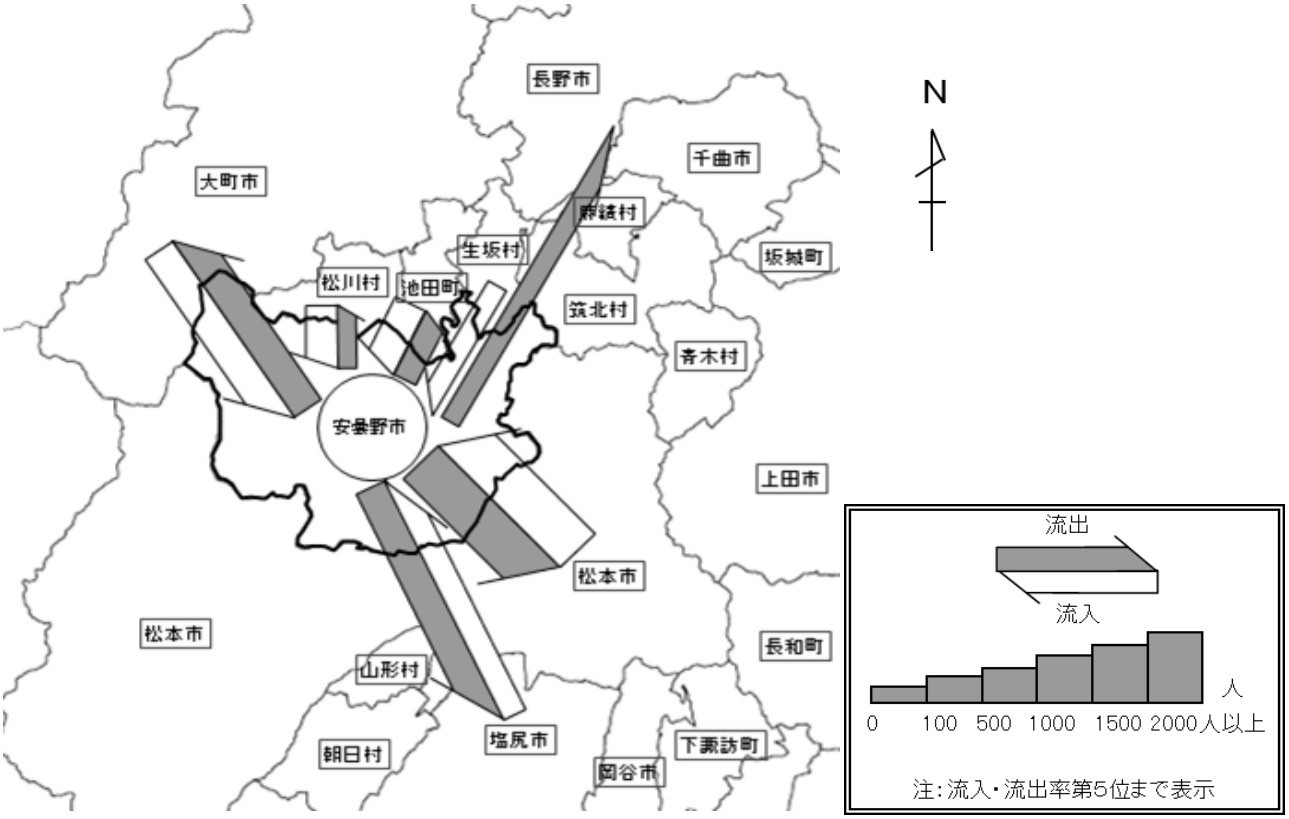
図1－11 流出・流入状況図(平成27年)