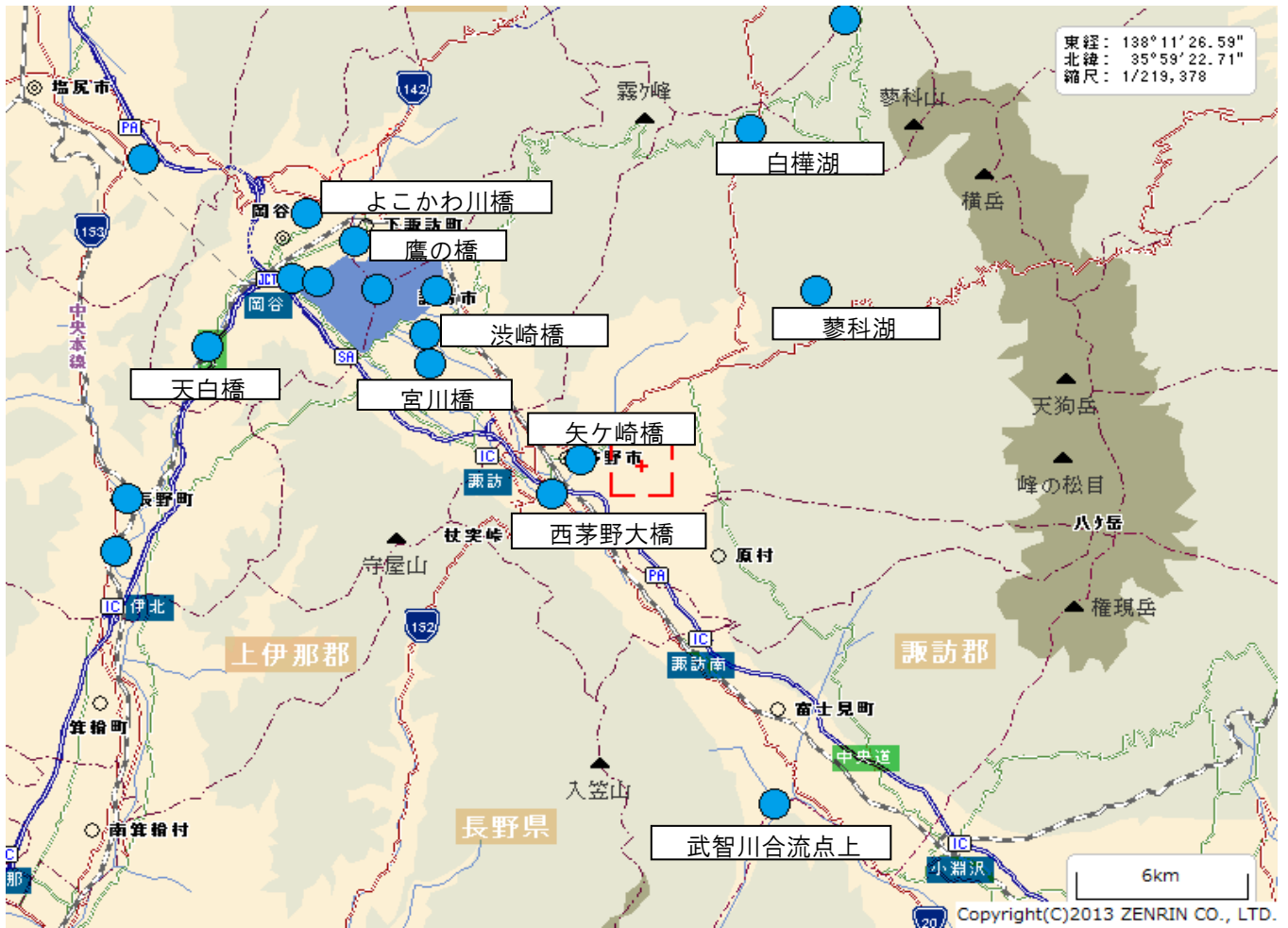
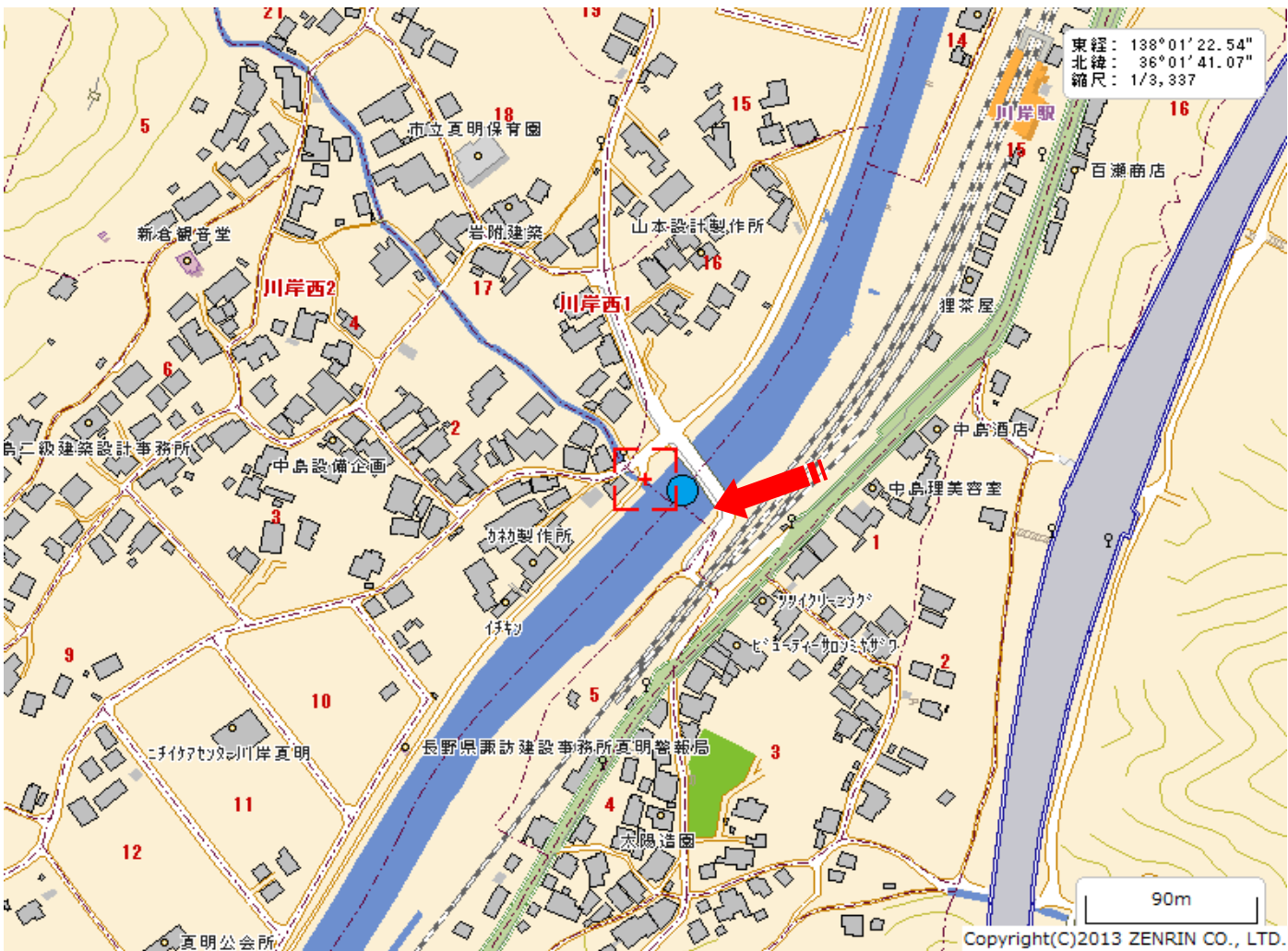


公共用水域水質調査採水地点図【諏訪地区】



天竜川:天白橋





天 白 橋

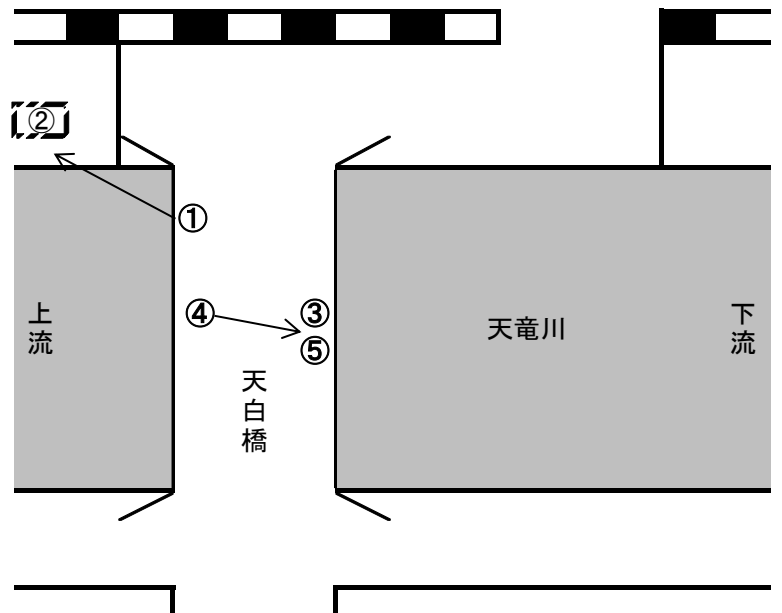
① 天白橋(右岸:下流→上流)



② 測定点の看板(左岸、上流側)



③ 駐車スペース(橋上中央)



④ 採水風景(橋上:上流→下流)



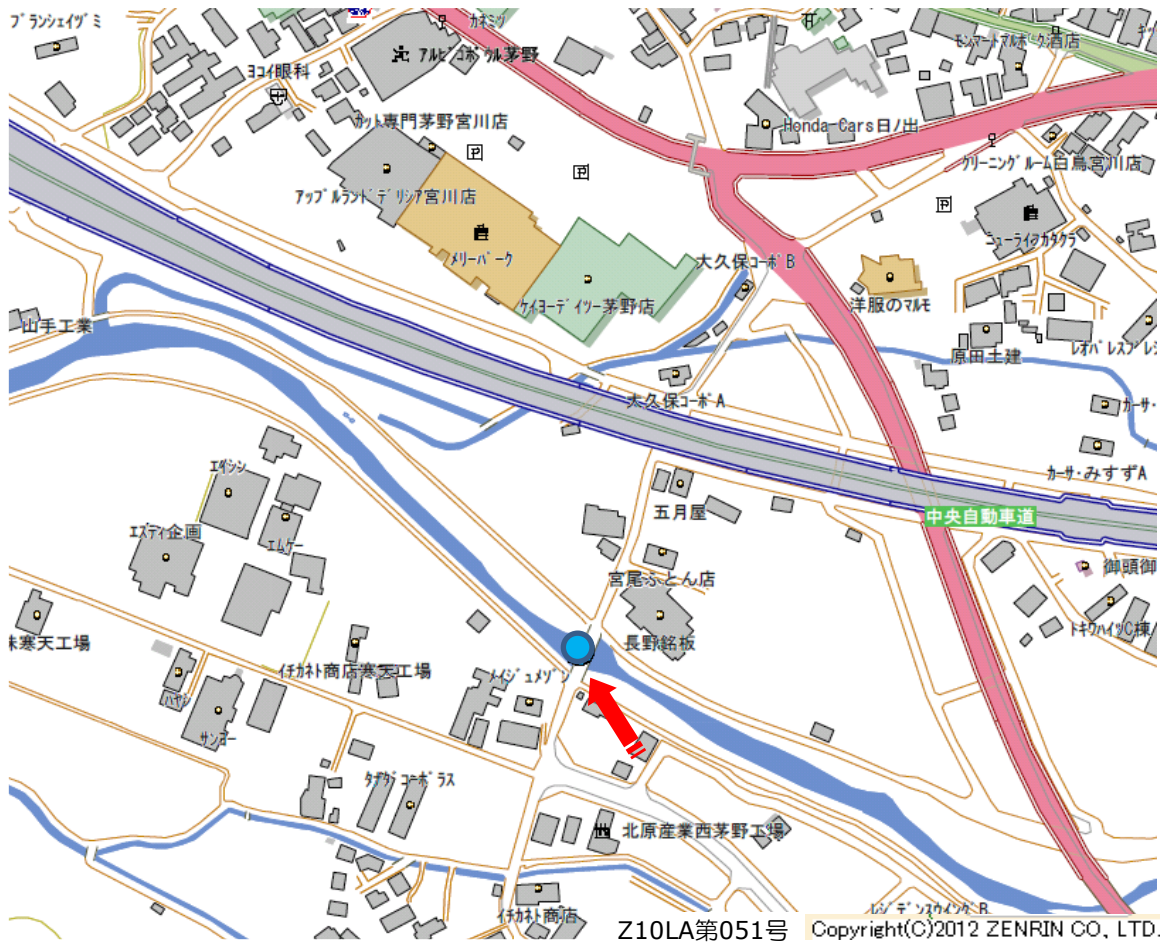
⑤ 採水風景



宮川:西茅野大橋



宮川:西茅野大橋



宮川:西茅野大橋



西茅野大橋



西茅野大橋 右岸から



西茅野大橋 採水風景

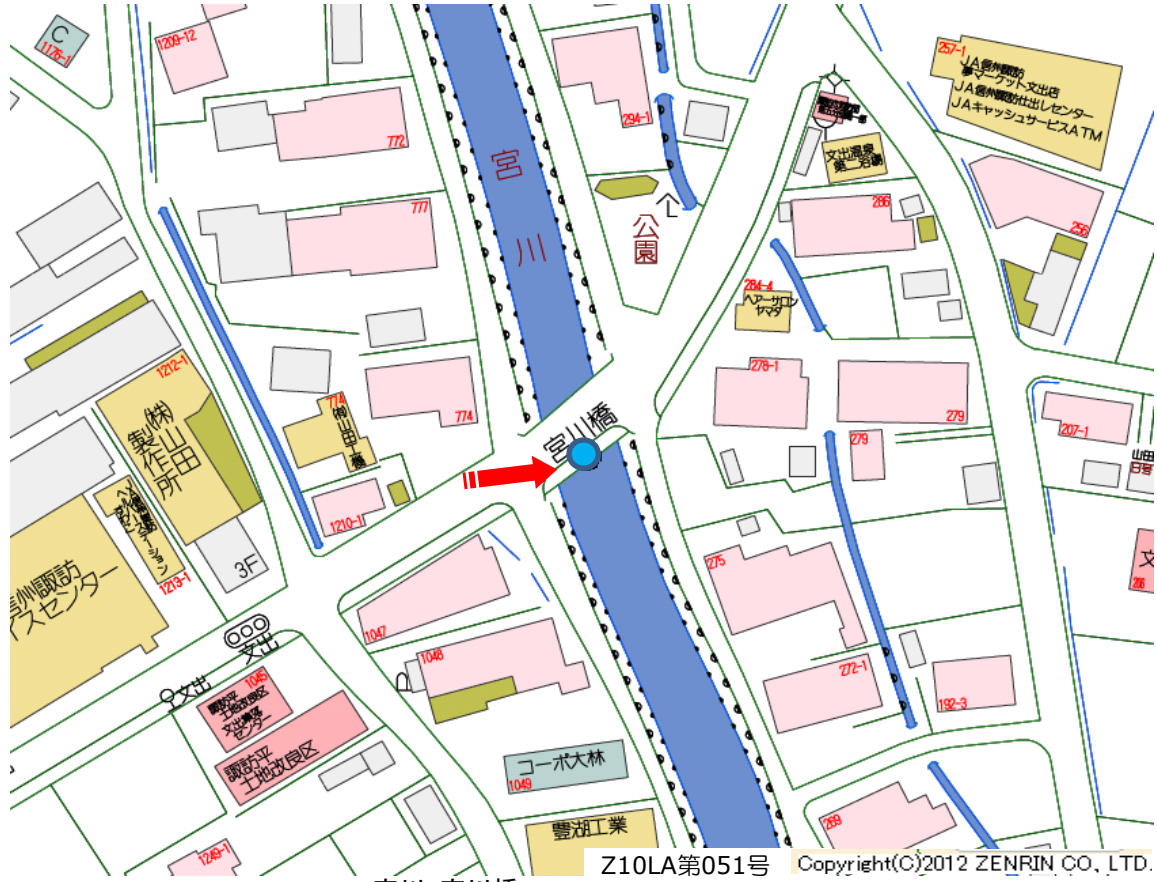


西茅野大橋 左岸から

宮川:宮川橋



宮川:宮川橋



宮川:宮川橋



宮川橋 上流側から



宮川橋 採水風景

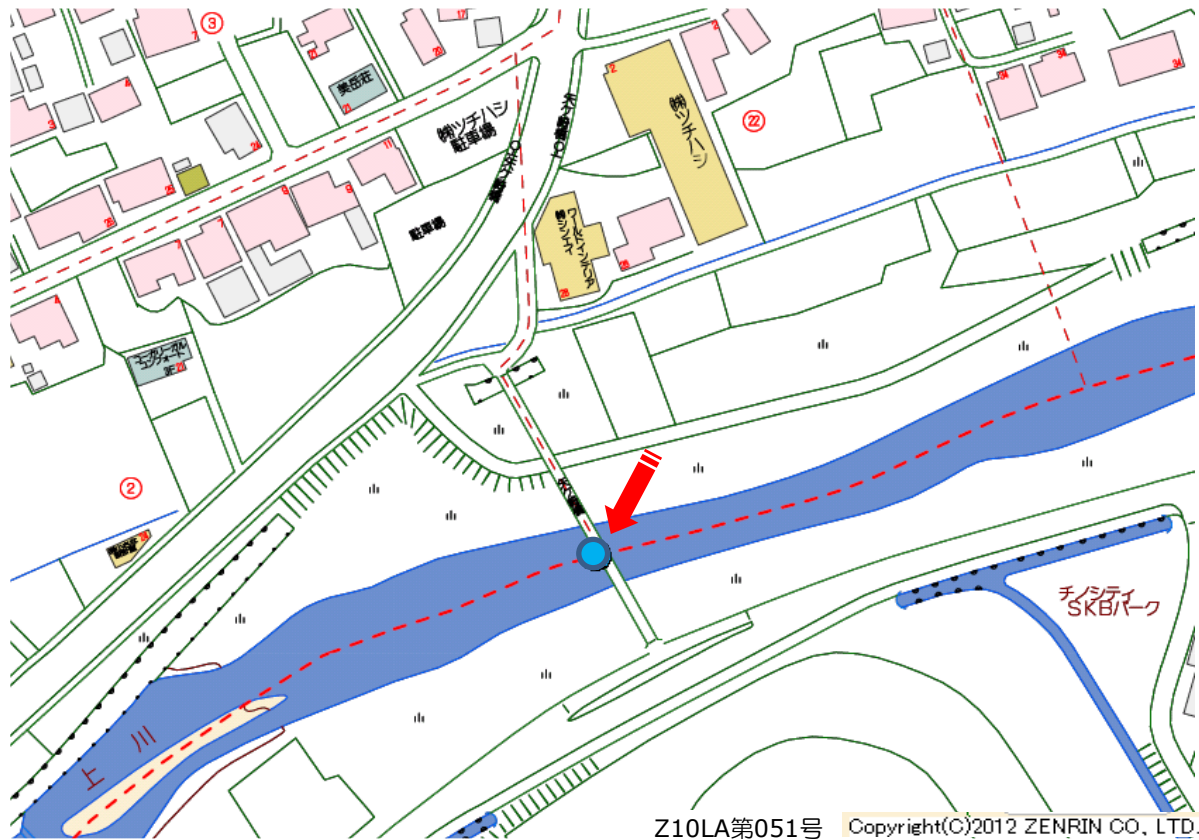


宮川橋 下流側から

上川: 矢ヶ崎橋



上川: 矢ヶ崎橋



上川: 矢ヶ崎橋



矢ヶ崎橋



矢ヶ崎橋 採水風景

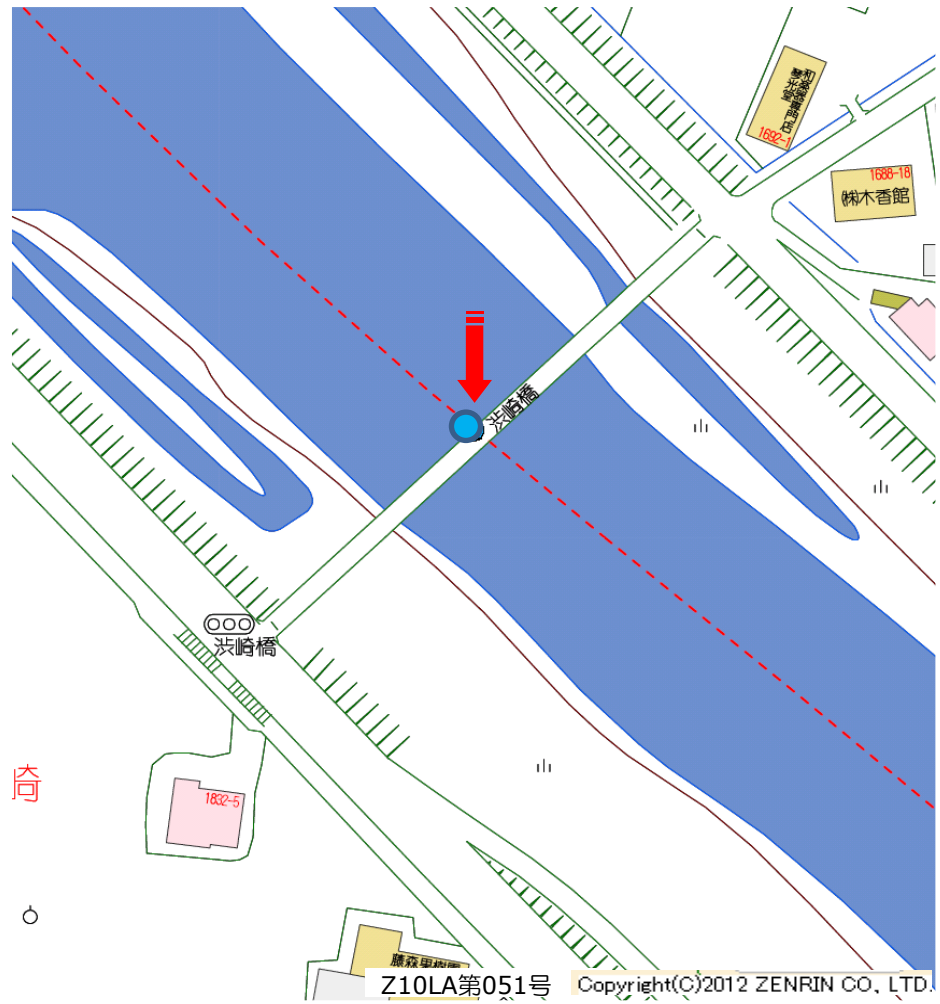


矢ヶ崎橋 上流側から

上川: 渋崎橋



上川: 渋崎橋



上川: 洪崎橋



洪崎橋



洪崎橋 右岸から



洪崎橋 左岸から

砥川:鷹の橋



砥川:鷹の橋



砥川:鷹の橋



鷹の橋



鷹の橋 採水風景

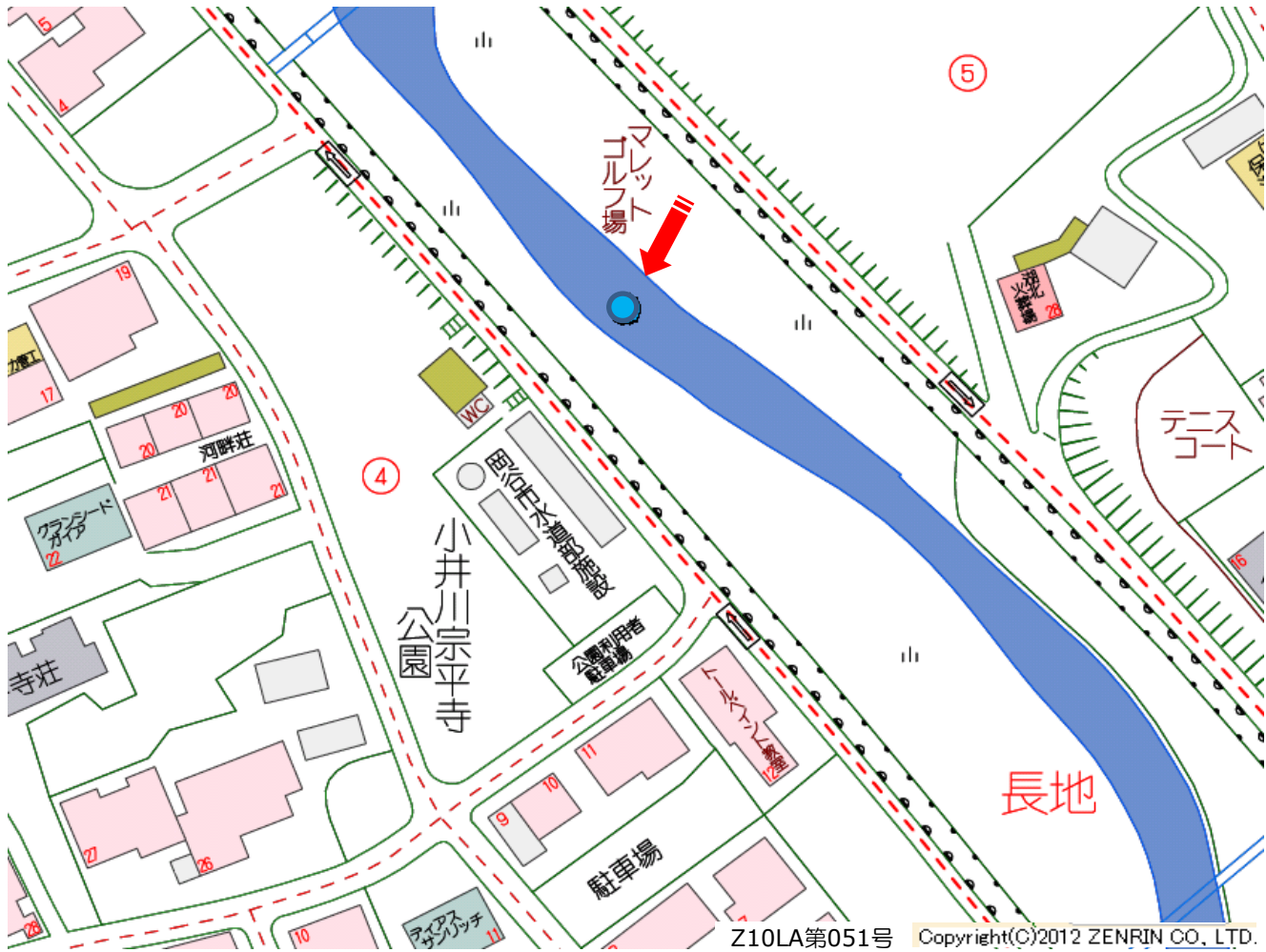


鷹の橋 下流側(H20年度冬)

横河川:よこかわ川橋



横河川:よこかわ川橋



横河川:よこかわ川橋



よこかわ川橋 右岸側駐車場所



よこかわ川橋 採水場所への階段

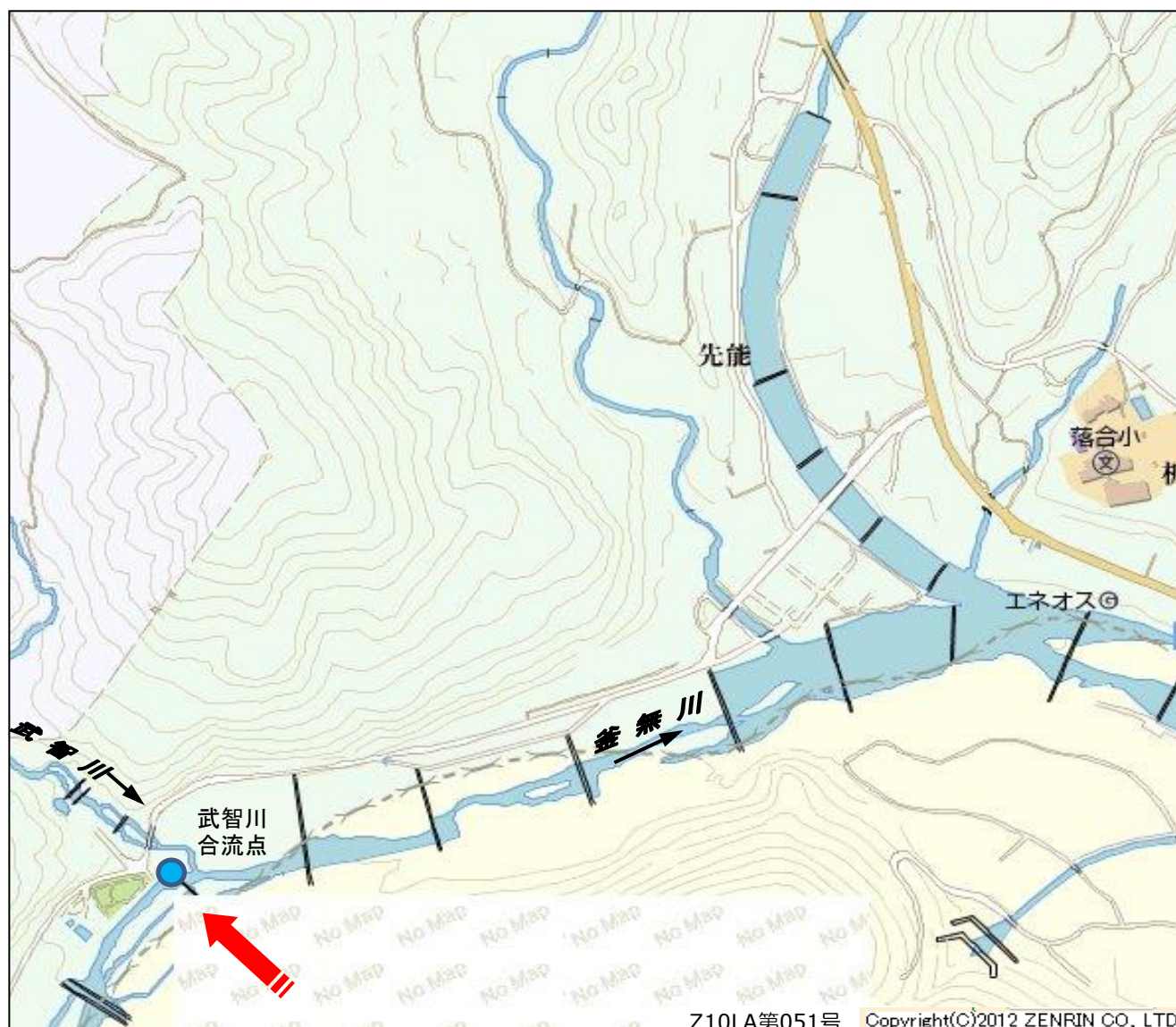


よこかわ川橋 対岸にゲートボール場

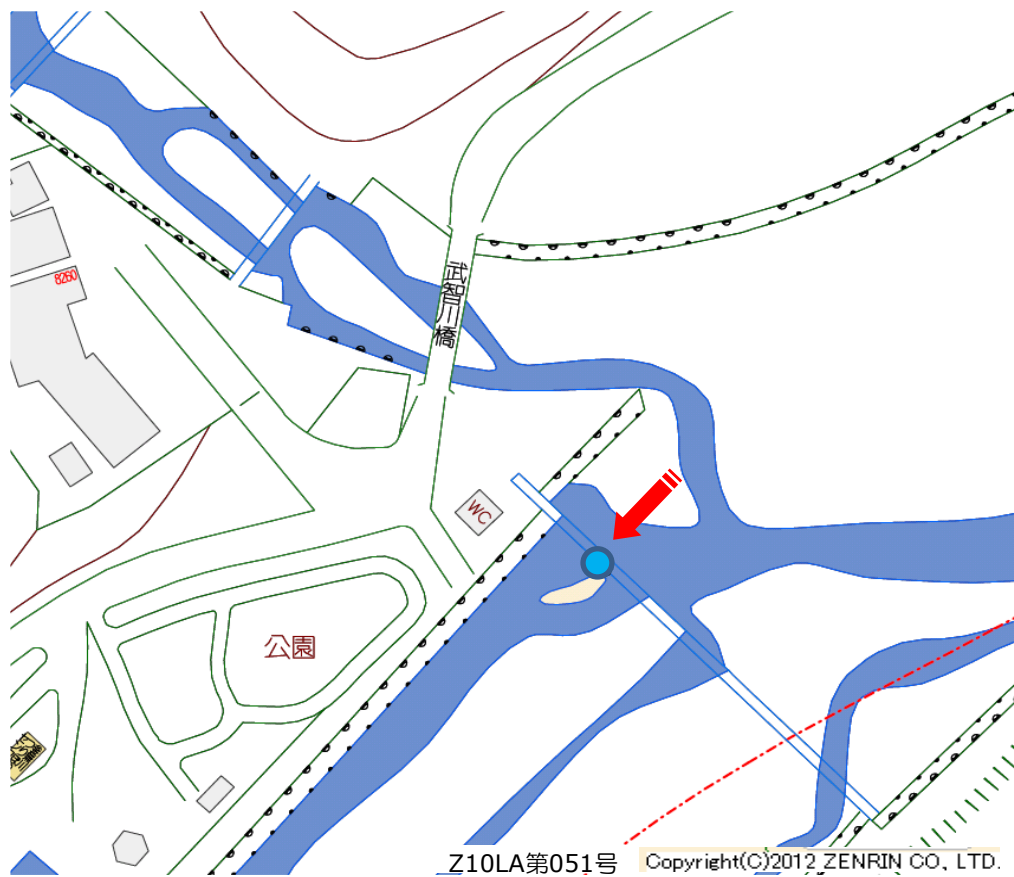


よこかわ川橋 採水風景

釜無川: 武智川合流点上



釜無川: 武智川合流点上



釜無川: 武智川合流点上



釜無川 駐車場所



釜無川 武智川合流点上



釜無川 採水風景

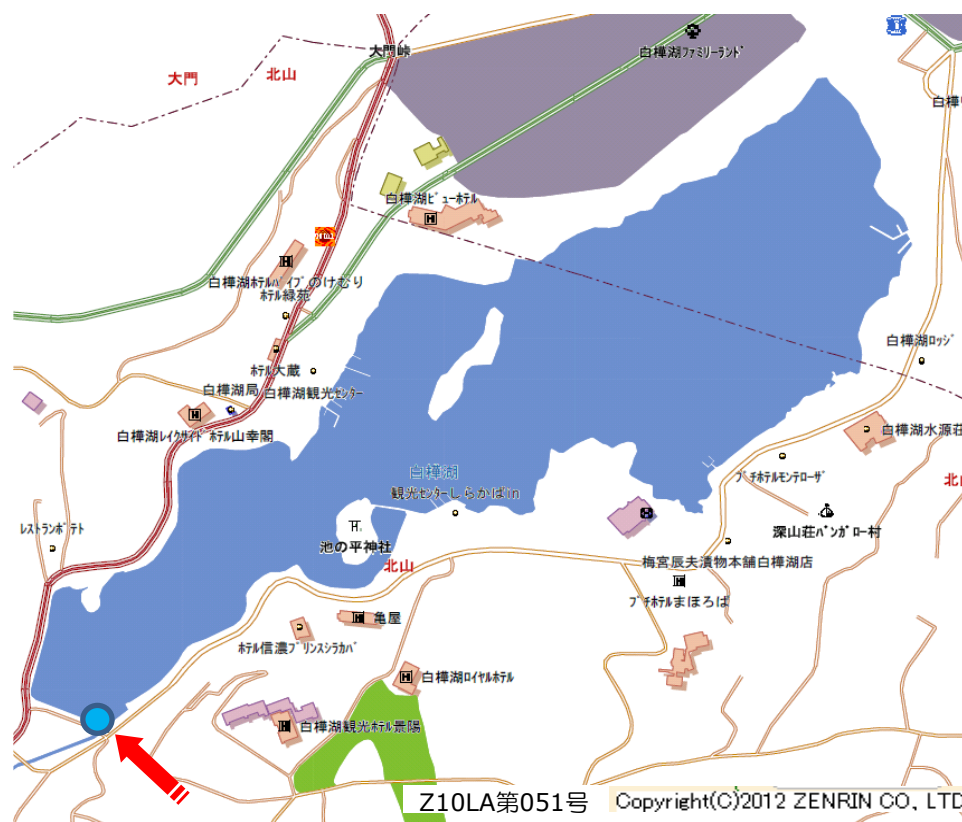


釜無川 採水風景

白樺湖: 白樺湖流出部

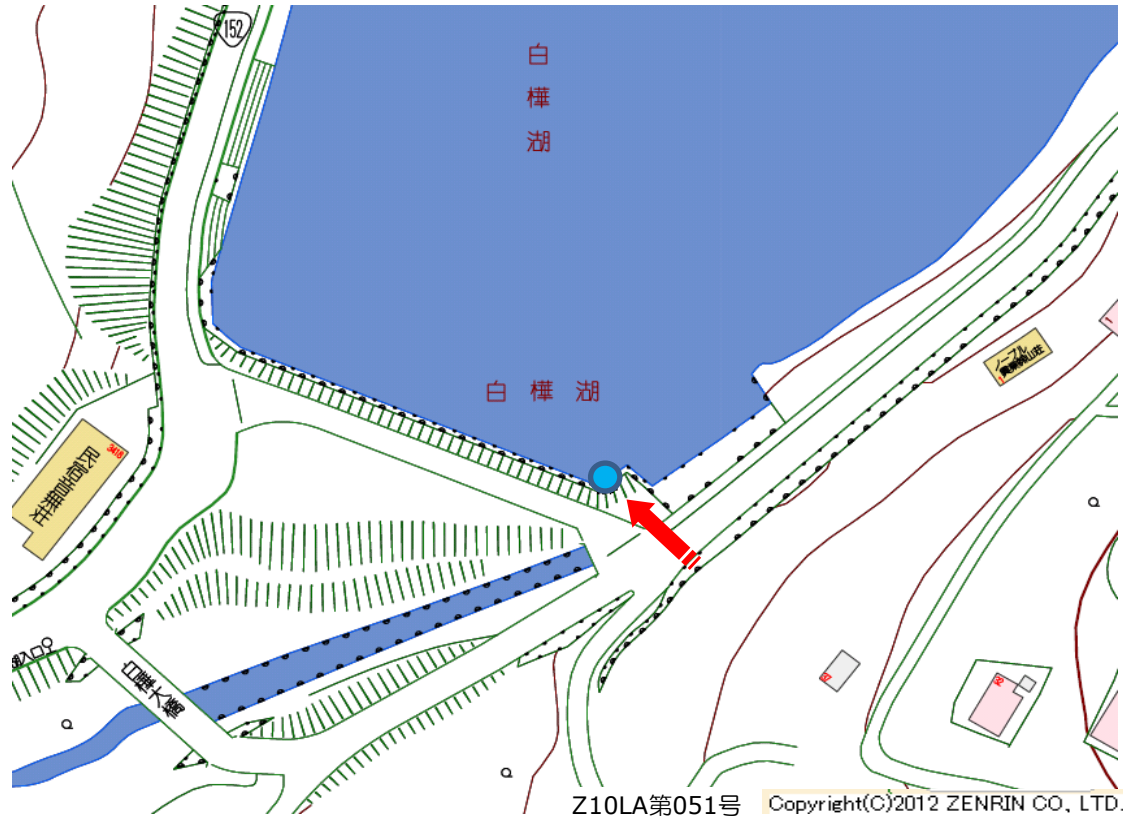


Z10LA第051号 Copyright(C)2012 ZENRIN CO, LTD.



Z10LA第051号 Copyright(C)2012 ZENRIN CO, LTD.

白樺湖: 流出部



白樺湖:流出部



白樺湖 (看板の奥で採水)



白樺湖 流出部

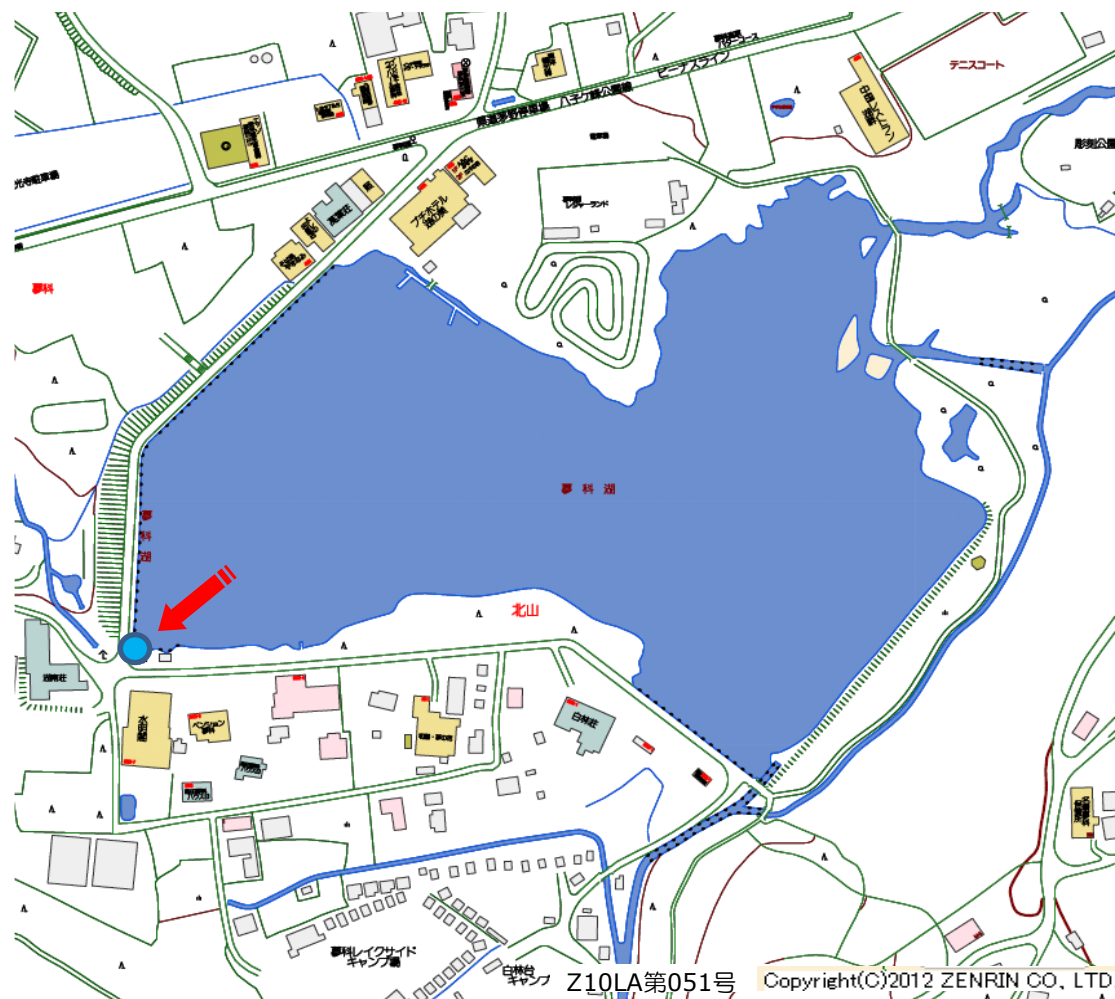


白樺湖 流出部

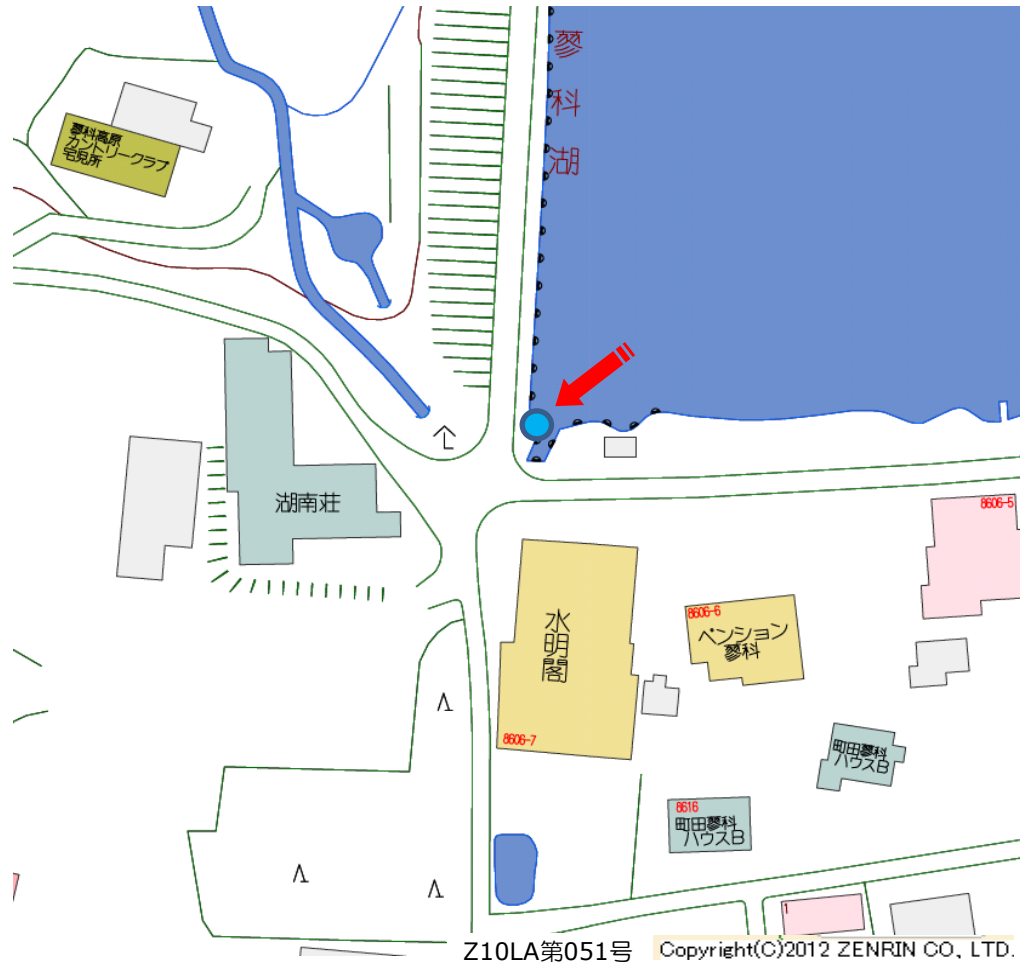


白樺湖 採水風景

蓼科湖: 蓼科湖流出部



蓼科湖: 流出部



蓼科湖: 流出部



蓼科湖



蓼科湖 流出部



蓼科湖 流出部



蓼科湖 採水風景