




	写真番号	1	撮影日	H25.11.6
	施設名	道標		
	緯度	36.418633		
	経度	138.631750		
	概況	健全である。		
	写真番号	2	撮影日	H25.11.6
	施設名	道標		
	緯度	36.411683		
	経度	138.644267		
	概況	破損している		
	写真番号	3	撮影日	H25.11.6
	施設名	道標 分岐		
	緯度	36.410967		
	経度	138.645483		
	概況	健全である。		
	写真番号	4	撮影日	H25.11.6
	施設名	道標		
	緯度	36.404017		
	経度	138.635183		
	概況	健全である。		

	写真番号	5	撮影日	H25.11.15
	施設名	鼻曲山山頂 標識		
	緯度	36.411033		
	経度	138.646567		
	概況	健全である。		
	写真番号	6	撮影日	H25.11.15
	施設名	道標 分岐		
	緯度	36.407933		
	経度	138.648317		
	概況	健全である。		
	写真番号	7	撮影日	H25.11.15
	施設名	巻き道標識		
	緯度	36.393300		
	経度	138.651750		
	概況	健全である。		
	写真番号	8	撮影日	H25.11.15
	施設名	登山道状況		
	緯度	36.388783		
	経度	138.652083		
	概況	健全である。		

	写真番号	9	撮影日	H25.11.15
	施設名	一ノ字山山頂 標識		
	緯度	36.373233		
	経度	138.652217		
	概況	健全である。		
	写真番号	10	撮影日	H25.11.15
	施設名	登山口状況		
	緯度	36.369833		
	経度	138.656800		
	概況	健全である。		
	写真番号		撮影日	
	施設名			
	緯度			
	経度			
	概況			
	写真番号		撮影日	
	施設名			
	緯度			
	経度			
	概況			