





施設名：浅間山荘前掛山線(仮称)

施設番号:22

	写真番号	1	撮影日	H25.10.31
	施設名	無料駐車場		
	緯度	36.379200		
	経度	138.476817		
	概況	健全である。		
	写真番号	2	撮影日	H25.10.31
	施設名	登山口 道標		
	緯度	36.380117		
	経度	138.478800		
	概況	健全である。		
	写真番号	3	撮影日	H25.10.31
	施設名	登山口 トイレ		
	緯度	36.380167		
	経度	138.478833		
	概況			
	写真番号	4	撮影日	H25.10.31
	施設名	登山道看板		
	緯度	36.380183		
	経度	138.478933		
	概況	火山情報 健全である。		

施設名：浅間山荘前掛山線(仮称)

施設番号:22

	写真番号	5	撮影日	H25.10.31
	施設名	道標 国有林看板		
	緯度	36.382717		
	経度	138.480317		
	概況	健全である。		
	写真番号	6	撮影日	H25.10.31
	施設名	道標 不動滝分岐		
	緯度	36.388283		
	経度	138.484017		
	概況	健全である。		
	写真番号	7	撮影日	H25.10.31
	施設名	丸太橋		
	緯度	36.388667		
	経度	138.484867		
	概況	健全である。		
	写真番号	8	撮影日	H25.10.31
	施設名	不動滝分岐 木階段		
	緯度	36.391050		
	経度	138.489667		
	概況	健全である。		

施設名：浅間山荘前掛山線(仮称)

施設番号:22

	写真番号	9	撮影日	H25.10.31
	施設名	道標分岐 ベンチ		
	緯度	36.391483		
	経度	138.489583		
	概況	健全である。		
	写真番号	10	撮影日	H25.10.31
	施設名	道標		
	緯度	36.389000		
	経度	138.484500		
	概況	意味がわかりにくい		
	写真番号	11	撮影日	H25.10.31
	施設名	尾根コース 登山道状況		
	緯度	36.391183		
	経度	138.488483		
	概況	健全である。		
	写真番号	12	撮影日	H25.10.31
	施設名	登山道状況		
	緯度	36.395017		
	経度	138.491450		
	概況	健全である。		

施設名：浅間山荘前掛山線(仮称)

施設番号:22

	写真番号	13	撮影日	H25.10.31
	施設名	登山道状況		
	緯度	36.399083		
	経度	138.495400		
	概況	健全である。		
	写真番号	14	撮影日	H25.10.31
	施設名	火山館		
	緯度	36.399617		
	経度	138.496150		
	概況	健全である。		
	写真番号	15	撮影日	H25.10.31
	施設名	火山館前の道標		
	緯度	36.399517		
	経度	138.496583		
	概況	健全である。		
	写真番号	16	撮影日	H25.10.31
	施設名	道標 草すべり分岐		
	緯度	36.401917		
	経度	138.497300		
	概況	健全である。		

施設名：浅間山荘前掛山線(仮称)

施設番号:22

	写真番号	17	撮影日	H25.10.31
	施設名	道標 Jバンド分岐		
	緯度	36.406500		
	経度	138.502083		
	概況	健全である。		
	写真番号	18	撮影日	H25.10.31
	施設名	浅間山への登山道状況		
	緯度	36.409400		
	経度	138.509533		
	概況	健全である。		
	写真番号	19	撮影日	H25.10.31
	施設名	道標 前掛分岐		
	緯度	36.409350		
	経度	138.515033		
	概況	健全である。		
	写真番号	20	撮影日	H25.10.31
	施設名	前掛コル噴火シェルター		
	緯度	36.409200		
	経度	138.514933		
	概況	健全である。		

施設名：浅間山荘前掛山線(仮称)

施設番号:22

	写真番号	21	撮影日	H25.10.31
	施設名	前掛コル噴火シェルター内部		
	緯度	36.408600		
	経度	138.514417		
	概況	健全である。		
	写真番号	22	撮影日	H25.10.31
	施設名	前掛山への登山道状況		
	緯度	36.406283		
	経度	138.512450		
	概況	健全である。		
	写真番号	23	撮影日	H25.10.31
	施設名	前掛山頂上		
	緯度	36.403900		
	経度	138.513167		
	概況	健全である。		
	写真番号	24	撮影日	H25.10.31
	施設名	前掛山頂上		
	緯度	36.403717		
	経度	138.513200		
	概況	健全である。		