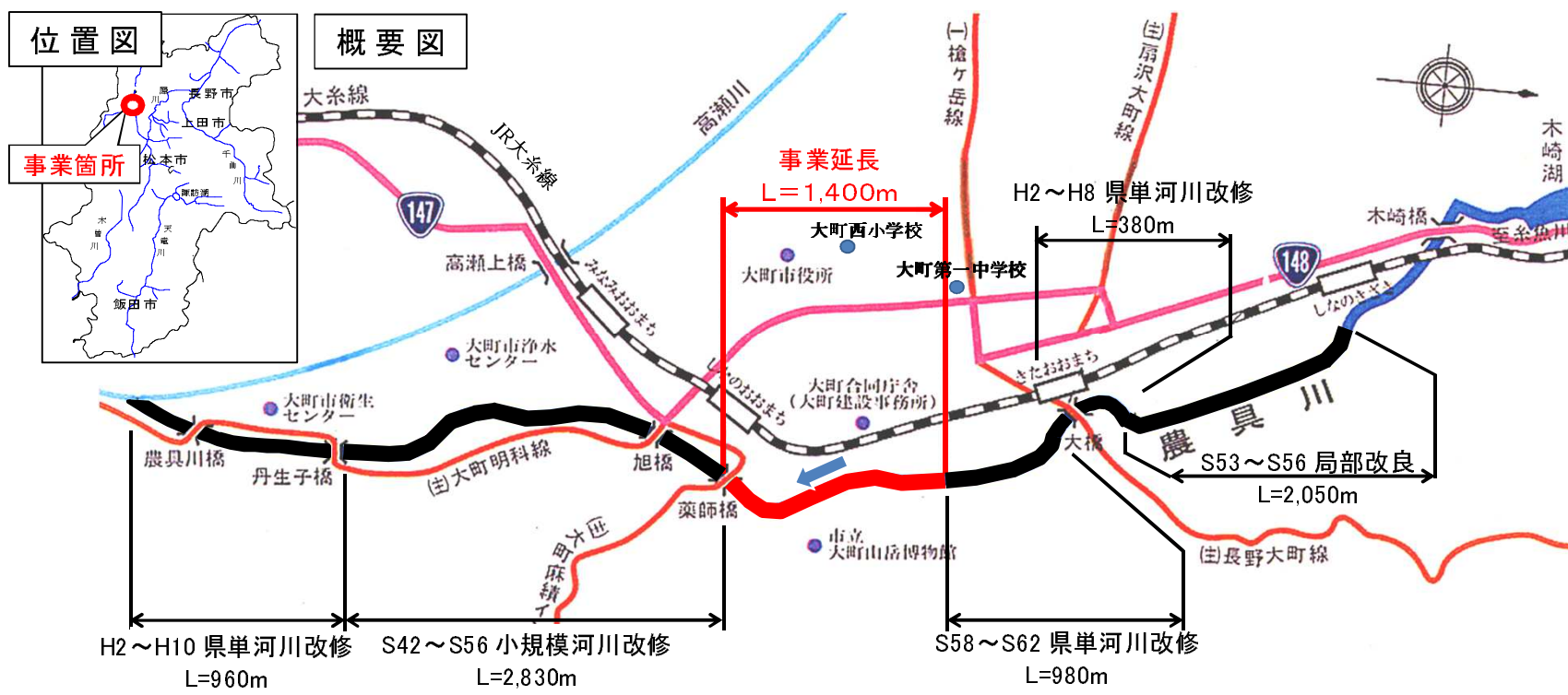
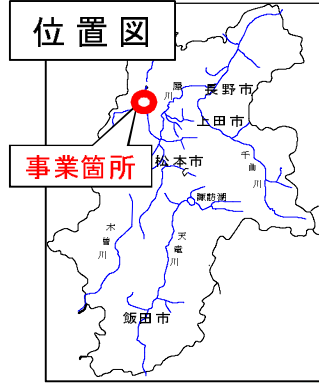


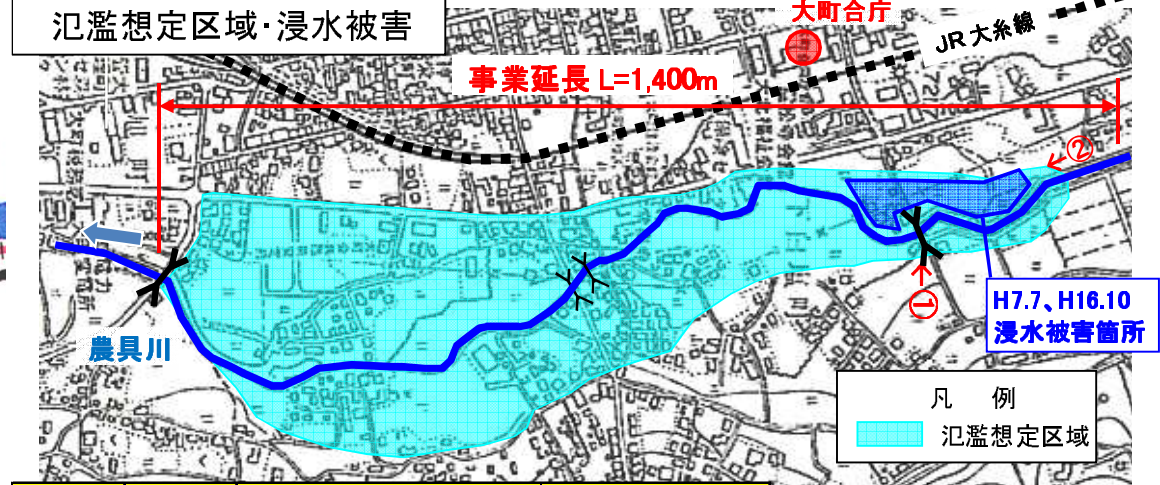
番号	6	事業名	広域河川改修	市町村名	大町市	路河川名	(一)農具川	箇所名(ふりがな)	白塩(しらしお)
----	---	-----	--------	------	-----	------	--------	-----------	----------



位置図



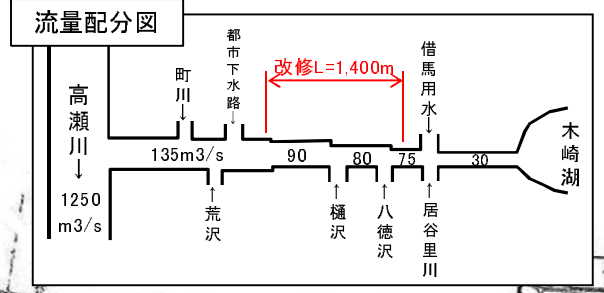
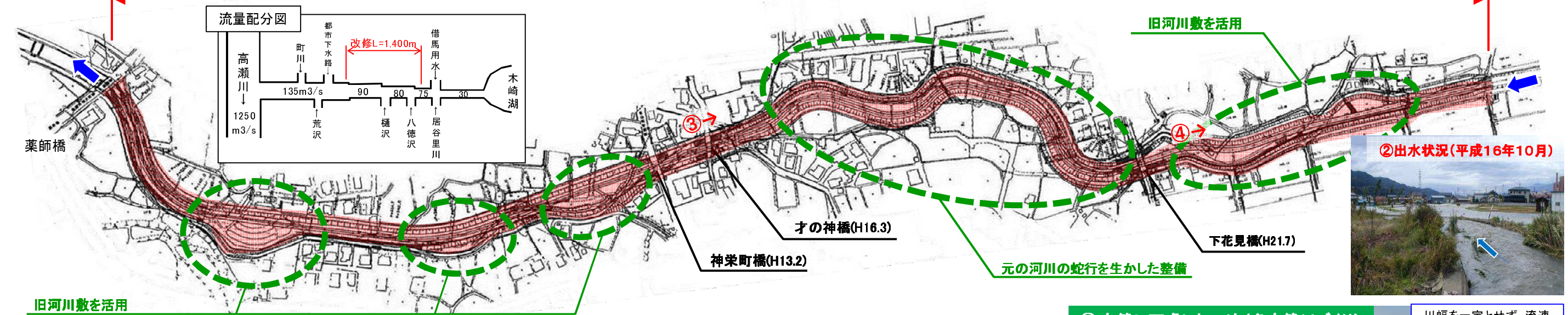
概要図



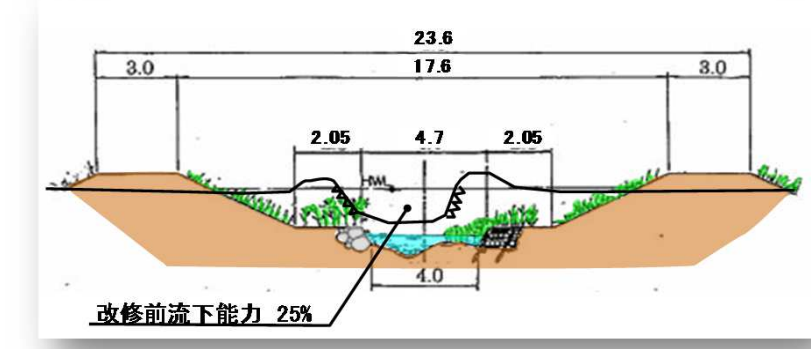
被災年月日	異常気象	雨量	被災状況(浸水面積他)
S44.8.11	台風7号	35mm/h(白馬)	71ha、床上1戸、床下24戸
S58.9.28	台風10号	135mm/24h(大町)	3ha、床下10戸
H7.7.11	梅雨前線	129mm/24h、15mm/h(大町)	5ha、床下35戸
H16.10.20	台風23号	155mm/24h、21mm/h(大町建設)	1.4ha、床下1戸
H22.7.7	豪雨	74mm/24h、44.5mm/h(大町)	被害無し
H23.5.29	豪雨	117mm/24h、12.5mm/h(大町)	被害無し
H24.8.17	豪雨	53.5mm/24h、38.5mm/h(大町)	被害無し
H25.9.16	豪雨	104mm/24h、19.5mm/h(大町)	被害無し
H26.7.2	豪雨	32.5mm/h(大町)	被害無し
H26.8.23	豪雨	87mm/24h、22.5mm/h(大町)	被害無し



平面図



標準横断面図



③ 整備前、整備後の状況



④ 自然に配慮した工法(多自然川づくり)

