

# 指 定 道 路 調 書

（第一面）

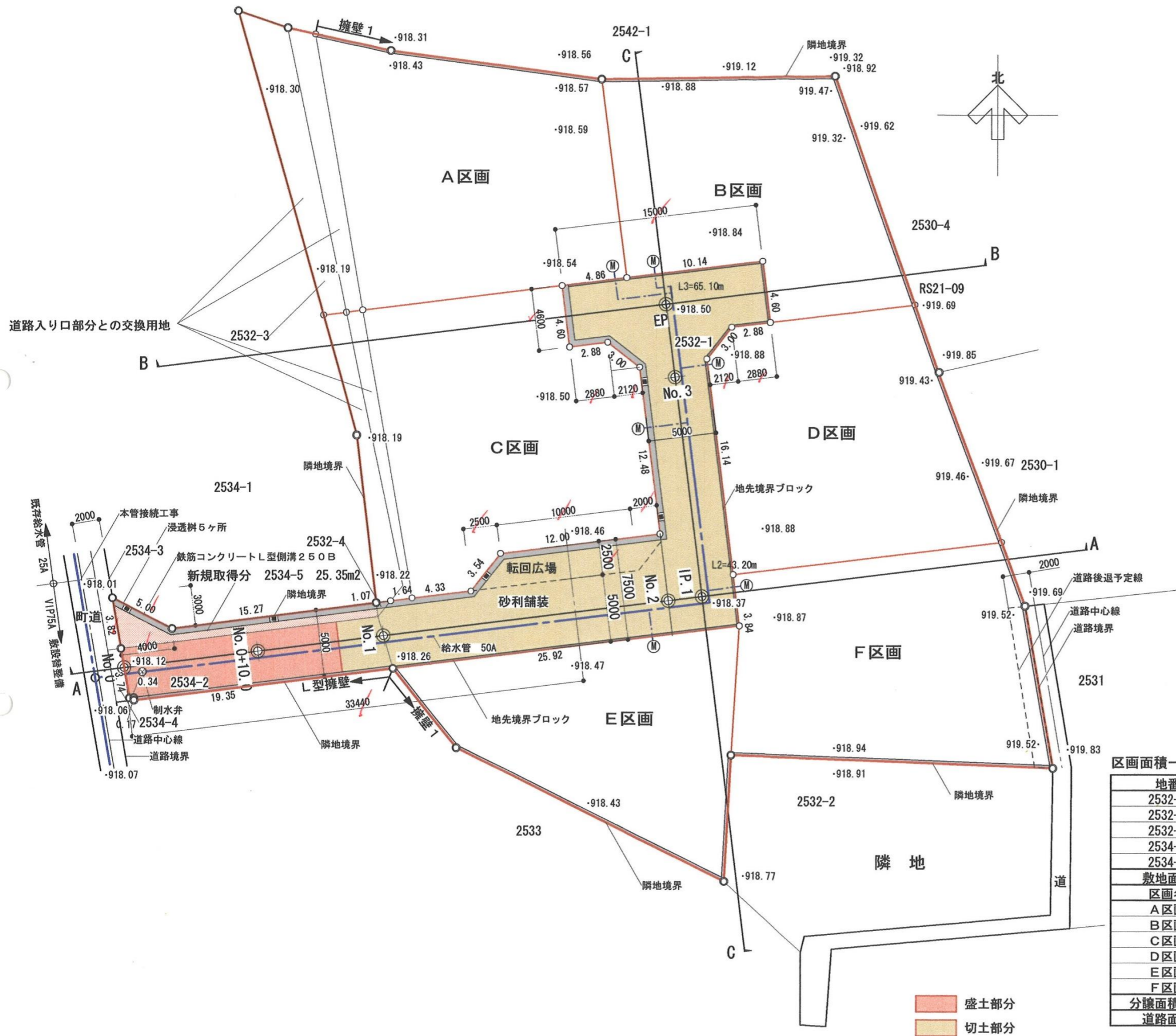
整理番号	佐久第 268 号	指定道路図対照番号	佐久第 268 号	指定道路の種類	第 5 号道路	
指定の年月日	平成 16 年 9 月 15 日	指定道路の延長	65.10 メートル		指定道路の幅員	4.65 メートル
指定道路の位置	北佐久郡軽井沢町大字発地字大石 2532 番地 1、2532 番地 4、2534 番地 2、2534 番地 5					
申請者の氏名	[Redacted Name]					
水平距離指定の年月日		水平距離指定に係る道路の部分の延長	メートル	水平距離	メートル	
水平距離指定に係る道路の部分の位置						
その他						

位置図 (佐久第 268 号)

別紙のとおり

(注意)

1. 「指定道路の種類」欄は、建築基準法第 42 条第 1 項第 4 号の規定による指定に係る道路は「4 号道路」、同法第 42 条第 1 項第 5 号の規定による指定に係る道路は「5 号道路」、同法第 42 条第 2 項の規定による指定に係る道路は「2 項道路」、同法第 42 条第 4 項の規定による指定に係る道路は「4 項道路」、同法第 68 条の 7 第 1 項の規定による指定に係る道路は「予定道路」と記載する。
2. 「申請者の氏名」欄は、建築基準法第 42 条第 1 項第 5 号の規定による指定をした場合に記載する。
3. 「水平距離指定の年月日」欄、「水平距離指定に係る道路の部分の位置」欄、「水平距離指定に係る道路の部分の幅員」欄及び「水平距離」は、建築基準法第 42 条第 3 項の規定による水平距離の指定をした場合に記載する。
4. 位置図には、方位、縮尺、指定道路の位置、延長及び幅員並びに水平距離指定に係る道路の部分の位置及び延長並びに水平距離を表示すること。また、必要に応じて関係図面を添付すること。



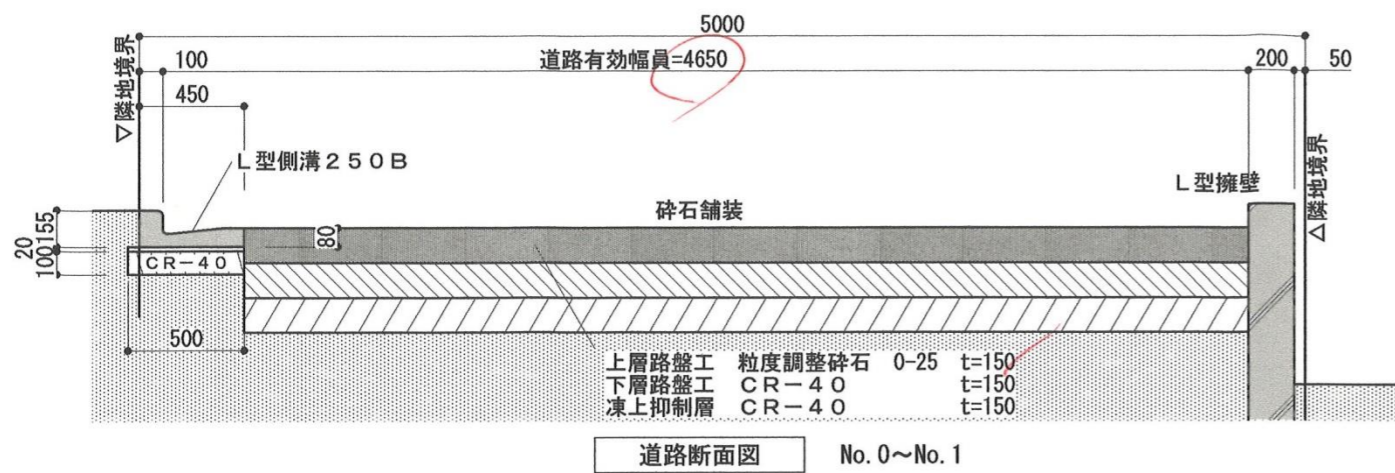
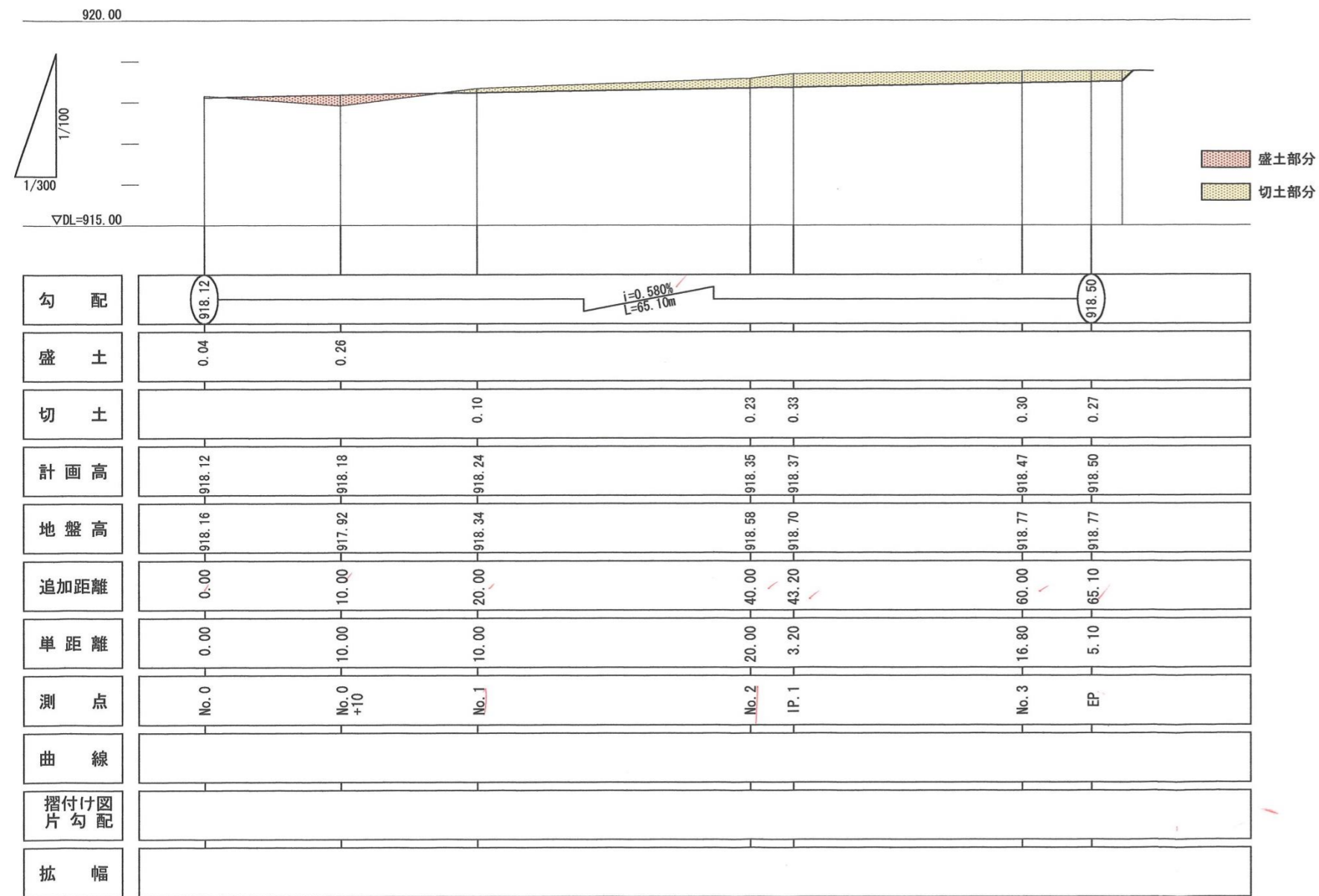
区画面積一覧表

地番	面積 (m <sup>2</sup> )	坪数	
2532-1	2,338.00	707.24	
2532-3	86.45	26.15	
2532-4	0.55	0.16	
2534-2	76.63	23.18	
2534-5	25.35	7.66	計画変更分
<b>敷地面積</b>	<b>2,526.98</b>	<b>764.39</b>	
<b>区画名</b>	<b>区画面積</b>		
A区画	355.20	107.44	
B区画	305.27	92.34	
C区画	361.67	109.40	
D区画	325.79	98.55	
E区画	277.19	83.84	
F区画	335.62	101.52	
<b>分譲面積合計</b>	<b>2,101.01</b>	<b>593.09</b>	
<b>道路面積</b>	<b>425.97</b>	<b>128.85</b>	

新図面

別紙

位置図 (佐久第 268 号)



道路断面図 No. 0~No. 1

# 指 定 道 路 調 書

（第一面）

整理番号	佐久第 270 号	指定道路図対照番号	佐久第 270 号	指定道路の種類	第 5 号道路	
指定の年月日	平成 17 年 4 月 7 日	指定道路の延長	75.70 メートル		指定道路の幅員	4.00 メートル
指定道路の位置	北佐久郡軽井沢町大字長倉字離山裾 1992 番地 1					
申請者の氏名	[REDACTED]					
水平距離指定の年月日		水平距離指定に係る道路の部分の延長	メートル	水平距離	メートル	
水平距離指定に係る道路の部分の位置						
その他						

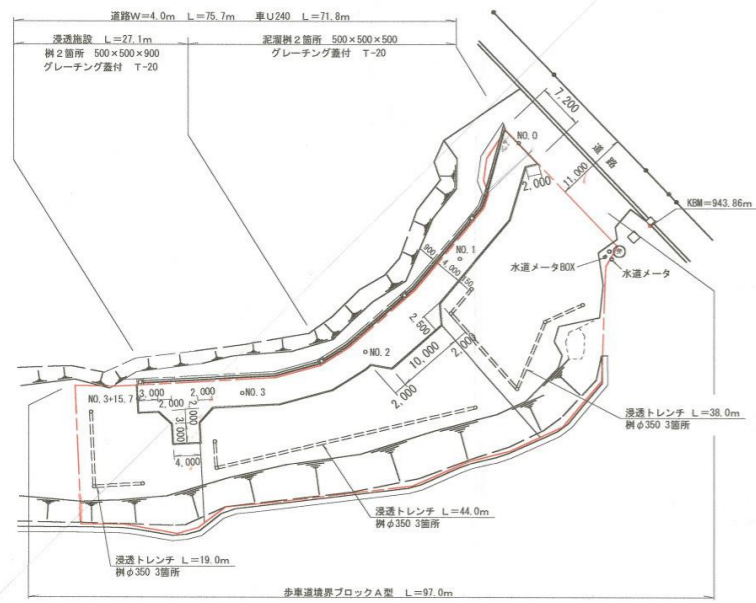
位置図 (佐久第 270 号)

別紙のとおり

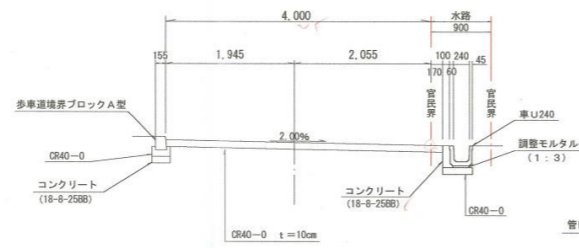
(注意)

1. 「指定道路の種類」欄は、建築基準法第 42 条第 1 項第 4 号の規定による指定に係る道路は「4 号道路」、同法第 42 条第 1 項第 5 号の規定による指定に係る道路は「5 号道路」、同法第 42 条第 2 項の規定による指定に係る道路は「2 項道路」、同法第 42 条第 4 項の規定による指定に係る道路は「4 項道路」、同法第 68 条の 7 第 1 項の規定による指定に係る道路は「予定道路」と記載する。
2. 「申請者の氏名」欄は、建築基準法第 42 条第 1 項第 5 号の規定による指定をした場合に記載する。
3. 「水平距離指定の年月日」欄、「水平距離指定に係る道路の部分の位置」欄、「水平距離指定に係る道路の部分の幅員」欄及び「水平距離」は、建築基準法第 42 条第 3 項の規定による水平距離の指定をした場合に記載する。
4. 位置図には、方位、縮尺、指定道路の位置、延長及び幅員並びに水平距離指定に係る道路の部分の位置及び延長並びに水平距離を表示すること。また、必要に応じて関係図面を添付すること。

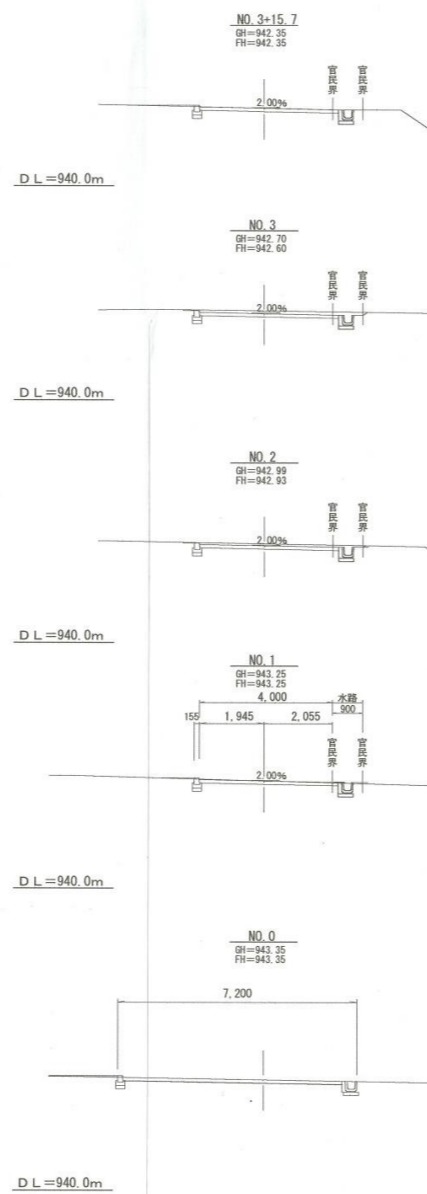
平面図 S=1/500



標準断面図 S=1/50  
(NO. 1)

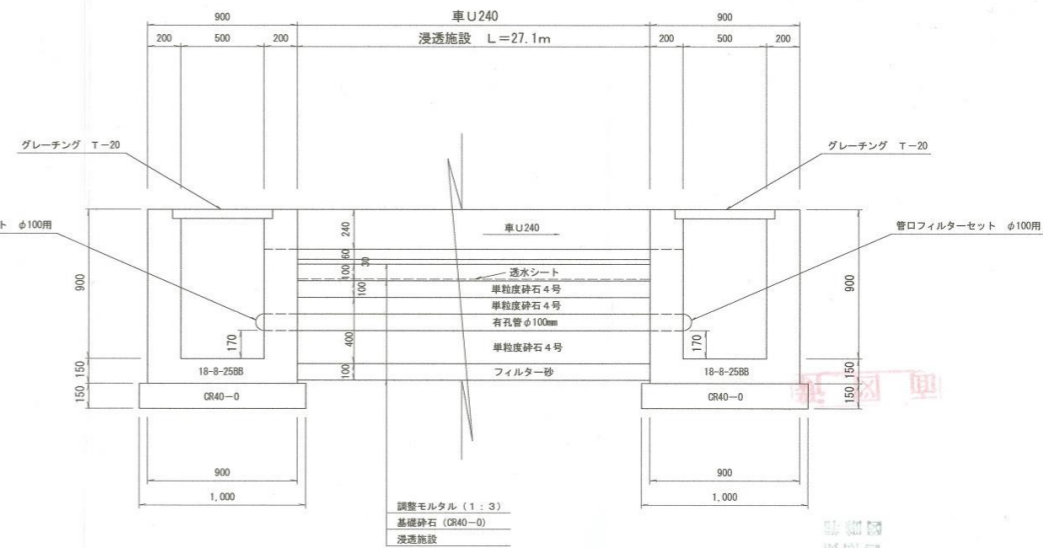


横断面図 S=1/100

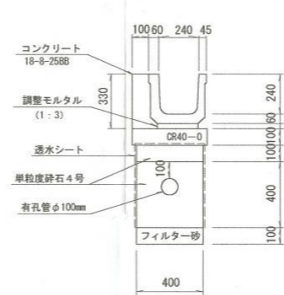


浸透施設詳細図 S=1/20

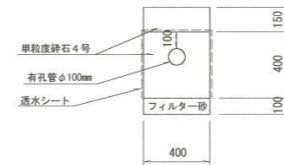
側面図



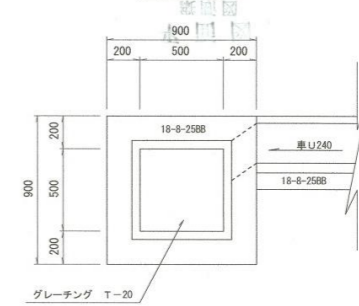
断面図



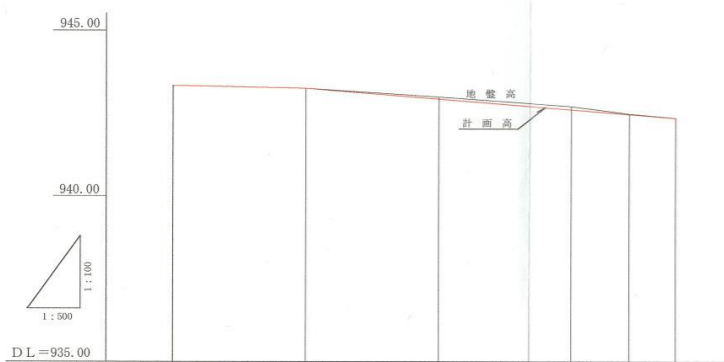
宅地部



樹平面図

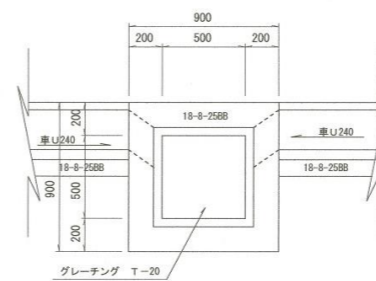


縦断面図

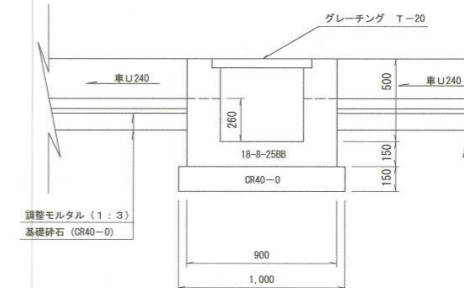


泥溜樹 S=1/20

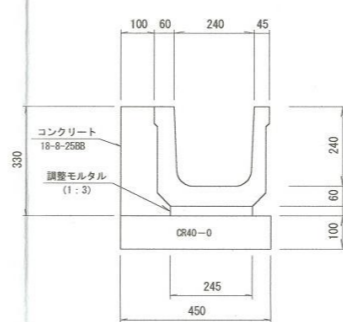
樹平面図



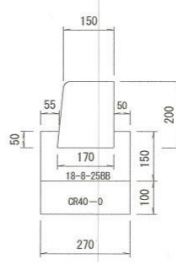
側面図



車U240 S=1/10



歩車道境界ブロック S=1/10 (A型)



勾配	I=0.500%		I=1.616%		H=0.90m		L=55.70m	
計画高	943.35	943.35	943.35	942.99	942.99	942.99	942.16	942.35
地盤高	943.35	943.25	943.25	942.99	942.99	942.18	942.16	942.35
追加距離	0.00	20.00	40.00	60.00	65.70	75.70	75.70	75.70
単距離	0.00	20.00	20.00	20.00	8.70	7.90	7.90	7.90
測点	NO.0	NO.1	NO.2	NO.3	*8.7	NO.3 (EP)		
	943.35	943.25	943.25	942.99	942.99	942.18	942.16	942.35
	0.00	20.00	40.00	60.00	65.70	75.70	75.70	75.70
	0.00	20.00	20.00	20.00	8.70	7.90	7.90	7.90
	NO.0	NO.1	NO.2	NO.3	*8.7	NO.3 (EP)		

甲成	年度	工事
番号	図	指示
軽井沢町大字長倉字麓山福		
	監	設計
	管理技術者	
	監査技術者	
測量会社	主任技術者	
調査会社	主任技術者	

# 指 定 道 路 調 査 書

（第一面）

整理番号	佐久第 273 号	指定道路図対照番号	佐久第 273 号	指定道路の種類	第 5 号道路	
指定の年月日	平成 17 年 5 月 20 日	指定道路の延長	69.72 メートル		指定道路の幅員	6.13～6.185 メートル
指定道路の位置	北佐久郡軽井沢町大字長倉字大日高 5590 番地 1					
申請者の氏名	[REDACTED]					
水平距離指定の年月日		水平距離指定に係る道路の部分の延長	メートル	水平距離	メートル	
水平距離指定に係る道路の部分の位置						
その他						

位置図 (佐久第 273 号)

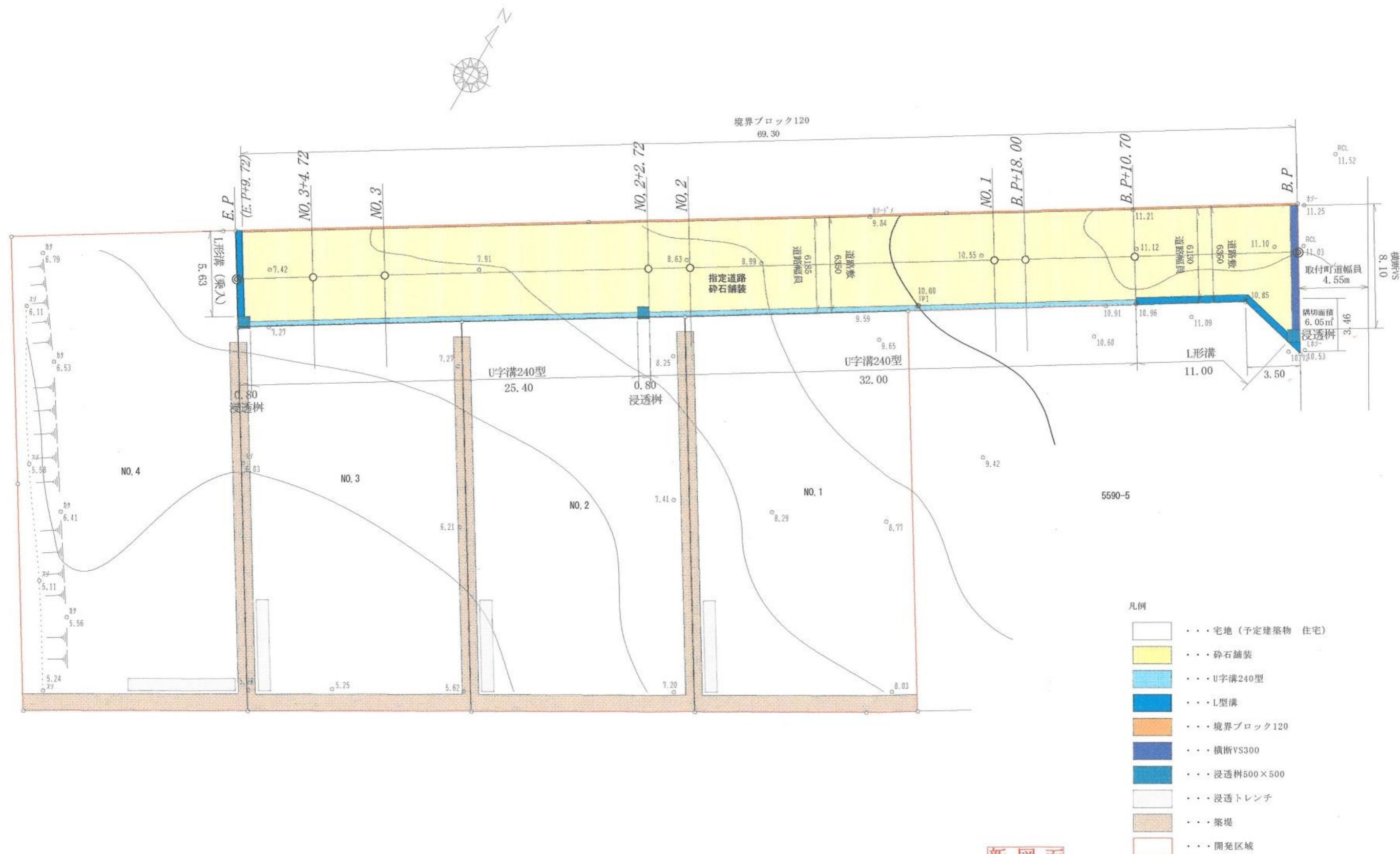
別紙のとおり

(注意)

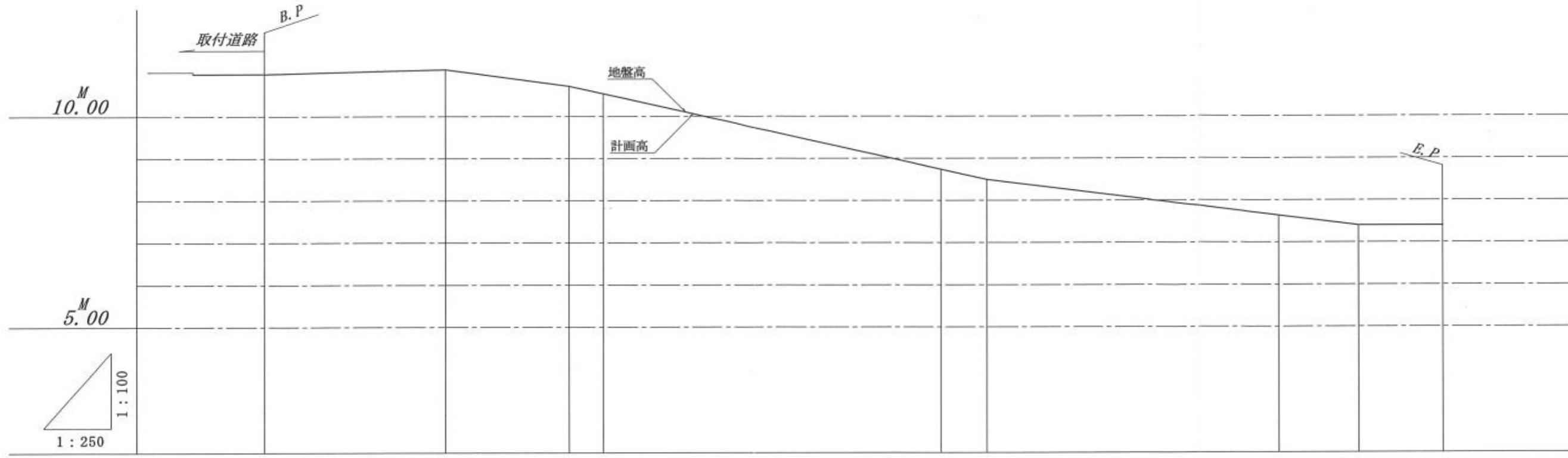
1. 「指定道路の種類」欄は、建築基準法第 42 条第 1 項第 4 号の規定による指定に係る道路は「4 号道路」、同法第 42 条第 1 項第 5 号の規定による指定に係る道路は「5 号道路」、同法第 42 条第 2 項の規定による指定に係る道路は「2 項道路」、同法第 42 条第 4 項の規定による指定に係る道路は「4 項道路」、同法第 68 条の 7 第 1 項の規定による指定に係る道路は「予定道路」と記載する。
2. 「申請者の氏名」欄は、建築基準法第 42 条第 1 項第 5 号の規定による指定をした場合に記載する。
3. 「水平距離指定の年月日」欄、「水平距離指定に係る道路の部分の位置」欄、「水平距離指定に係る道路の部分の幅員」欄及び「水平距離」は、建築基準法第 42 条第 3 項の規定による水平距離の指定をした場合に記載する。
4. 位置図には、方位、縮尺、指定道路の位置、延長及び幅員並びに水平距離指定に係る道路の部分の位置及び延長並びに水平距離を表示すること。また、必要に応じて関係図面を添付すること。

別紙

位置図 (佐久第 273 号)



新図面



測点	岸距離	追加距離	地盤高	計画高	切土高	盛土高	計画勾配
B.P.	0.00	0.00	11.00	11.00	0.00	M	(11.00)
B.P+10.70	10.70	10.70	11.11	11.11	0.00	M	1.00% 10.70m
B.P+18.00	7.30	18.00	10.71	10.71	0.00	M	6.00% 7.30m
NO, 1	2.00	20.00	10.53	10.53	0.00	M	8.99% 24.72m
NO, 2	20.00	40.00	8.73	8.73	0.00	M	4.96% 22.00m
NO, 2+2.72	2.72	42.72	8.49	8.49	0.00	M	level 5.00m
NO, 3	17.28	60.00	7.63	7.63	0.00	M	(7.40)
NO, 3+4.72	4.72	64.72	7.40	7.40	0.00	M	(7.40)
E.P.	5.00	69.72	7.40	7.40	0.00	M	(7.40)

# 指 定 道 路 調 書

（第一面）

整理番号	佐久第 275 号	指定道路図対照番号	佐久第 275 号	指定道路の種類	第 5 号道路	
指定の年月日	平成 17 年 6 月 7 日	指定道路の延長	35.00 メートル		指定道路の幅員	5.90 メートル
指定道路の位置	北佐久郡軽井沢町大字長倉字中島 3845 番地 23					
申請者の氏名	[Redacted Name]					
水平距離指定の年月日		水平距離指定に係る道路の部分の延長	メートル	水平距離	メートル	
水平距離指定に係る道路の部分の位置						
その他						

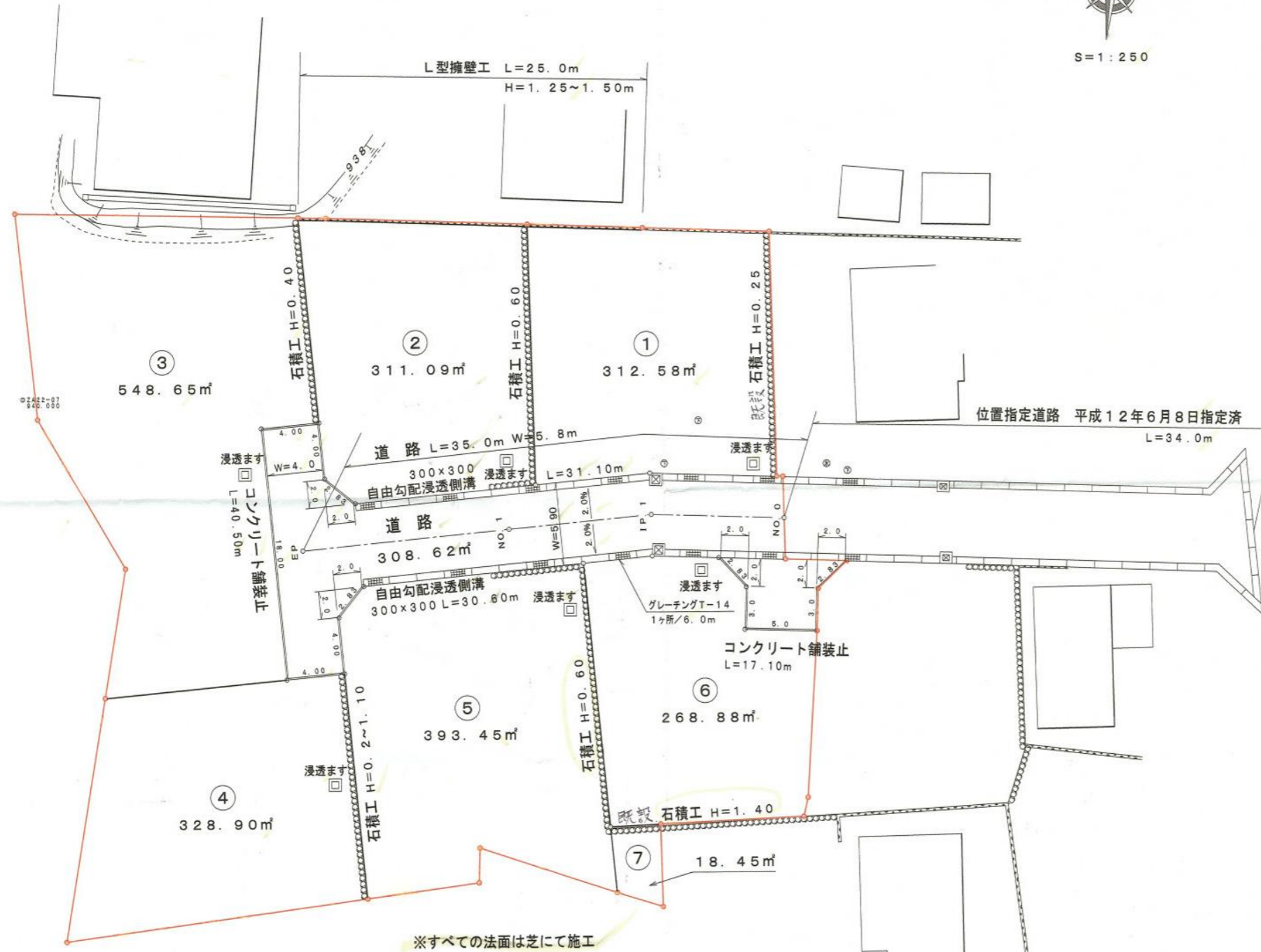
位置図 (佐久第 275 号)

別紙のとおり

(注意)

1. 「指定道路の種類」欄は、建築基準法第 42 条第 1 項第 4 号の規定による指定に係る道路は「4 号道路」、同法第 42 条第 1 項第 5 号の規定による指定に係る道路は「5 号道路」、同法第 42 条第 2 項の規定による指定に係る道路は「2 項道路」、同法第 42 条第 4 項の規定による指定に係る道路は「4 項道路」、同法第 68 条の 7 第 1 項の規定による指定に係る道路は「予定道路」と記載する。
2. 「申請者の氏名」欄は、建築基準法第 42 条第 1 項第 5 号の規定による指定をした場合に記載する。
3. 「水平距離指定の年月日」欄、「水平距離指定に係る道路の部分の位置」欄、「水平距離指定に係る道路の部分の幅員」欄及び「水平距離」は、建築基準法第 42 条第 3 項の規定による水平距離の指定をした場合に記載する。
4. 位置図には、方位、縮尺、指定道路の位置、延長及び幅員並びに水平距離指定に係る道路の部分の位置及び延長並びに水平距離を表示すること。また、必要に応じて関係図面を添付すること。

# 計画平面図



## 凡例

記号	名称
	開発区域界
	L型擁壁工
	浸透ます
	自由勾配浸透側溝
	コンクリート舗装止め

平成	年度	工事
計画平面図	縮尺	1:250
軽井沢町大字長倉字中島		
照査	製図	
図面番号	葉中之	

# 指 定 道 路 調 査 書

（第一面）

整理番号	佐久第 276 号	指定道路図対照番号	佐久第 276 号	指定道路の種類	第 5 号道路	
指定の年月日	平成 17 年 6 月 15 日	指定道路の延長	84.07 メートル		指定道路の幅員	6.00 メートル
指定道路の位置	北佐久郡軽井沢町大字長倉字離山裾 2004 番地 15、2004 番地 16、2004 番地 17、2004 番地 18、2005 番地 7、2005 番地 9					
申請者の氏名						
水平距離指定の年月日		水平距離指定に係る道路の部分の延長	メートル	水平距離	メートル	
水平距離指定に係る道路の部分の位置						
その他						

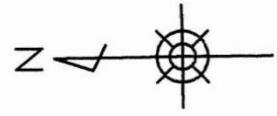
位置図 (佐久第 276 号)

別紙のとおり

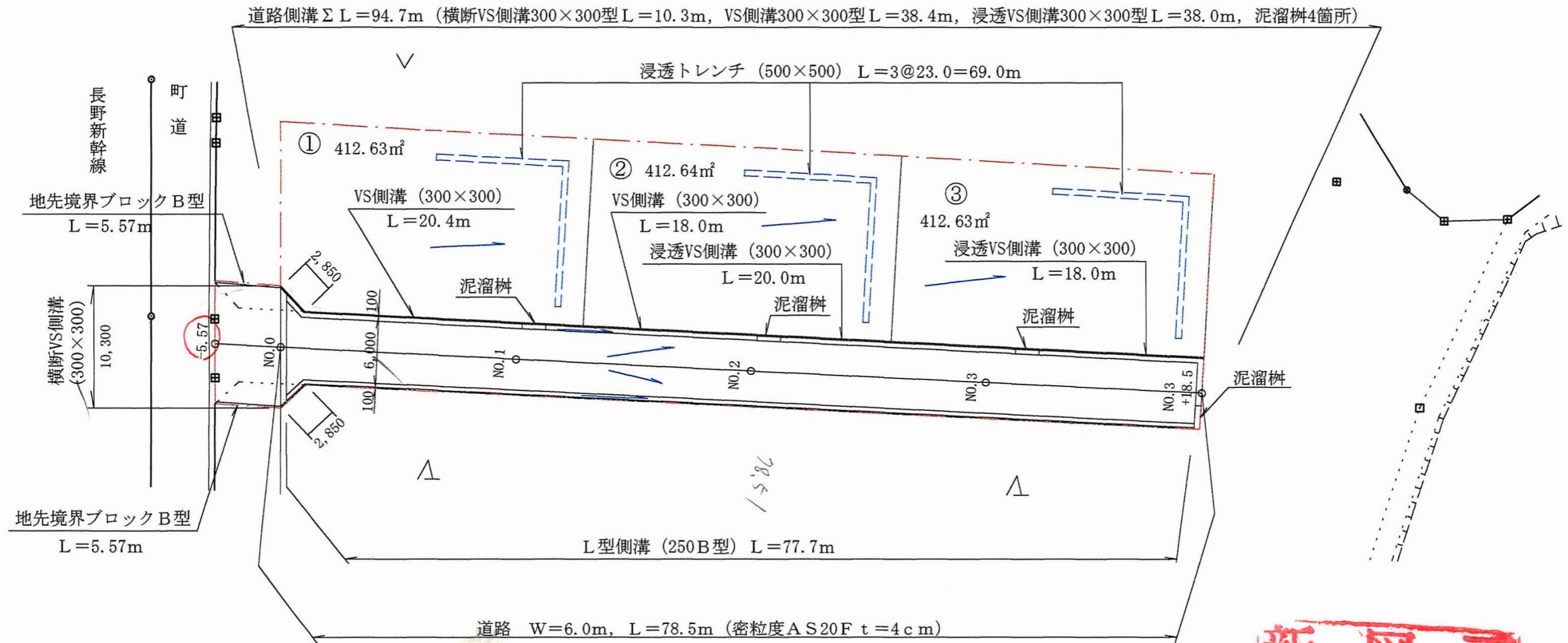
(注意)

1. 「指定道路の種類」欄は、建築基準法第 42 条第 1 項第 4 号の規定による指定に係る道路は「4 号道路」、同法第 42 条第 1 項第 5 号の規定による指定に係る道路は「5 号道路」、同法第 42 条第 2 項の規定による指定に係る道路は「2 項道路」、同法第 42 条第 4 項の規定による指定に係る道路は「4 項道路」、同法第 68 条の 7 第 1 項の規定による指定に係る道路は「予定道路」と記載する。
2. 「申請者の氏名」欄は、建築基準法第 42 条第 1 項第 5 号の規定による指定をした場合に記載する。
3. 「水平距離指定の年月日」欄、「水平距離指定に係る道路の部分の位置」欄、「水平距離指定に係る道路の部分の幅員」欄及び「水平距離」は、建築基準法第 42 条第 3 項の規定による水平距離の指定をした場合に記載する。
4. 位置図には、方位、縮尺、指定道路の位置、延長及び幅員並びに水平距離指定に係る道路の部分の位置及び延長並びに水平距離を表示すること。また、必要に応じて関係図面を添付すること。

# 計画平面図



縮尺 = 1 : 500





# 指 定 道 路 調 書

（第一面）

整理番号	佐久第 279 号	指定道路図対照番号	佐久第 279 号	指定道路の種類	第 5 号道路	
指定の年月日	平成 17 年 8 月 15 日	指定道路の延長	57.60 メートル		指定道路の幅員	6.00 メートル
指定道路の位置	北佐久郡軽井沢町大字軽井沢字野沢原 1323 番地 1385					
申請者の氏名	[Redacted Name]					
水平距離指定の年月日		水平距離指定に係る道路の部分の延長	メートル	水平距離	メートル	
水平距離指定に係る道路の部分の位置						
その他						

位置図 (佐久第 279 号)

別紙のとおり

(注意)

1. 「指定道路の種類」欄は、建築基準法第 42 条第 1 項第 4 号の規定による指定に係る道路は「4 号道路」、同法第 42 条第 1 項第 5 号の規定による指定に係る道路は「5 号道路」、同法第 42 条第 2 項の規定による指定に係る道路は「2 項道路」、同法第 42 条第 4 項の規定による指定に係る道路は「4 項道路」、同法第 68 条の 7 第 1 項の規定による指定に係る道路は「予定道路」と記載する。
2. 「申請者の氏名」欄は、建築基準法第 42 条第 1 項第 5 号の規定による指定をした場合に記載する。
3. 「水平距離指定の年月日」欄、「水平距離指定に係る道路の部分の位置」欄、「水平距離指定に係る道路の部分の幅員」欄及び「水平距離」は、建築基準法第 42 条第 3 項の規定による水平距離の指定をした場合に記載する。
4. 位置図には、方位、縮尺、指定道路の位置、延長及び幅員並びに水平距離指定に係る道路の部分の位置及び延長並びに水平距離を表示すること。また、必要に応じて関係図面を添付すること。

# 計画平面図



# 指 定 道 路 調 書

（第一面）

整理番号	佐久第 286 号	指定道路図対照番号	佐久第 286 号	指定道路の種類	第 5 号道路	
指定の年月日	平成 18 年 6 月 29 日	指定道路の延長	82.00 メートル		指定道路の幅員	6.00 メートル
指定道路の位置	北佐久郡軽井沢町大字長倉字中谷地 2818 番地 1、2819 番地 1、2819 番地 7					
申請者の氏名	[Redacted Name]					
水平距離指定の年月日		水平距離指定に係る道路の部分の延長	メートル	水平距離	メートル	
水平距離指定に係る道路の部分の位置						
その他						

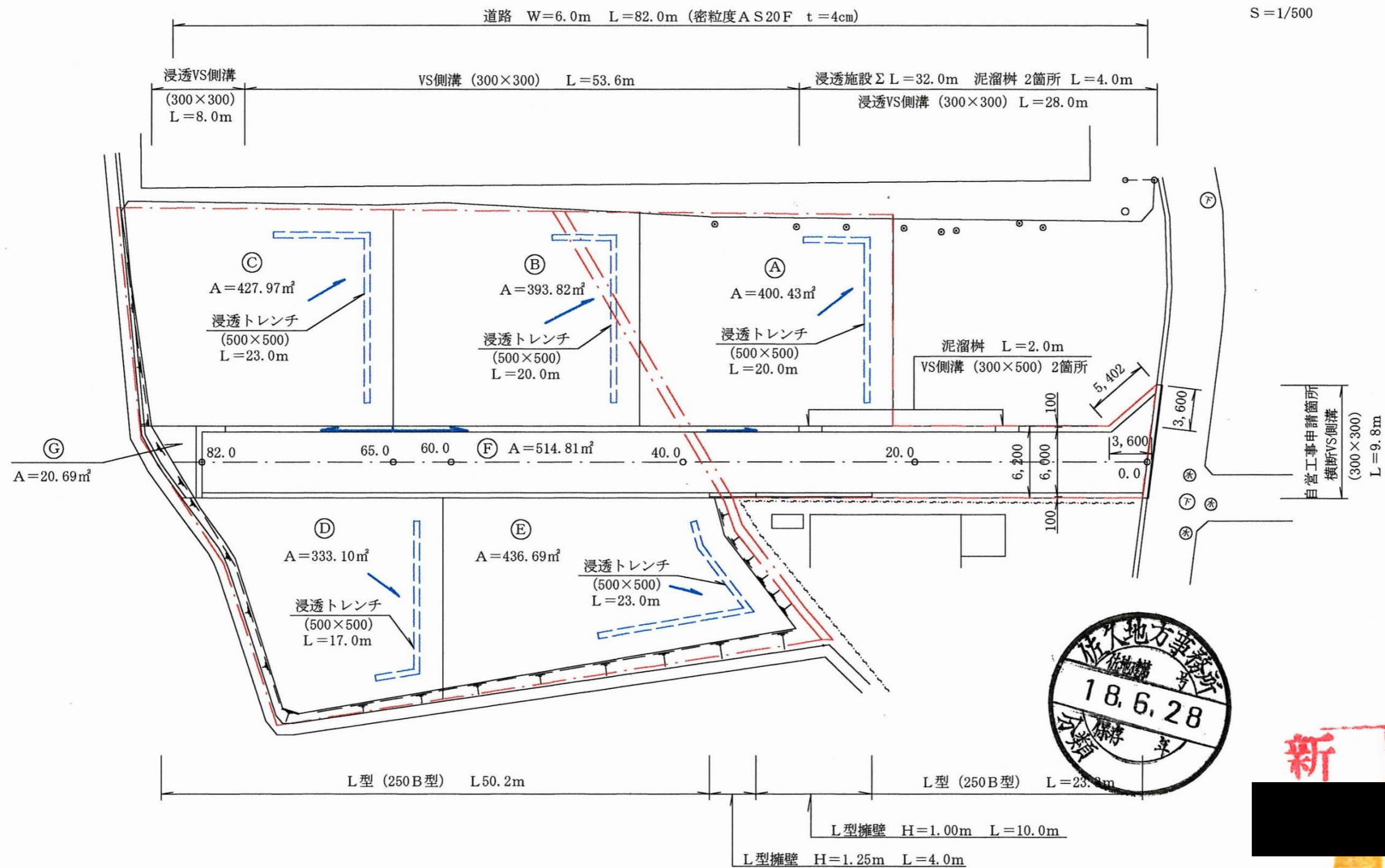
位置図 (佐久第 286 号)

別紙のとおり

(注意)

1. 「指定道路の種類」欄は、建築基準法第 42 条第 1 項第 4 号の規定による指定に係る道路は「4 号道路」、同法第 42 条第 1 項第 5 号の規定による指定に係る道路は「5 号道路」、同法第 42 条第 2 項の規定による指定に係る道路は「2 項道路」、同法第 42 条第 4 項の規定による指定に係る道路は「4 項道路」、同法第 68 条の 7 第 1 項の規定による指定に係る道路は「予定道路」と記載する。
2. 「申請者の氏名」欄は、建築基準法第 42 条第 1 項第 5 号の規定による指定をした場合に記載する。
3. 「水平距離指定の年月日」欄、「水平距離指定に係る道路の部分の位置」欄、「水平距離指定に係る道路の部分の幅員」欄及び「水平距離」は、建築基準法第 42 条第 3 項の規定による水平距離の指定をした場合に記載する。
4. 位置図には、方位、縮尺、指定道路の位置、延長及び幅員並びに水平距離指定に係る道路の部分の位置及び延長並びに水平距離を表示すること。また、必要に応じて関係図面を添付すること。

# 平面図



# 指 定 道 路 調 査 書

（第一面）

整理番号	佐久第 287 号	指定道路図対照番号	佐久第 287 号	指定道路の種類	第 5 号道路	
指定の年月日	平成 18 年 11 月 1 日	指定道路の延長	52.70 メートル		指定道路の幅員	4.00 メートル
指定道路の位置	北佐久郡軽井沢町大字長倉字本田 1465 番地 4、1465 番地 12、1465 番地 13、1467 番地 14、1467 番地 18					
申請者の氏名	[Redacted Name]					
水平距離指定の年月日		水平距離指定に係る道路の部分の延長	メートル	水平距離	メートル	
水平距離指定に係る道路の部分の位置						
その他						

位置図 (佐久第 287 号)

別紙のとおり

(注意)

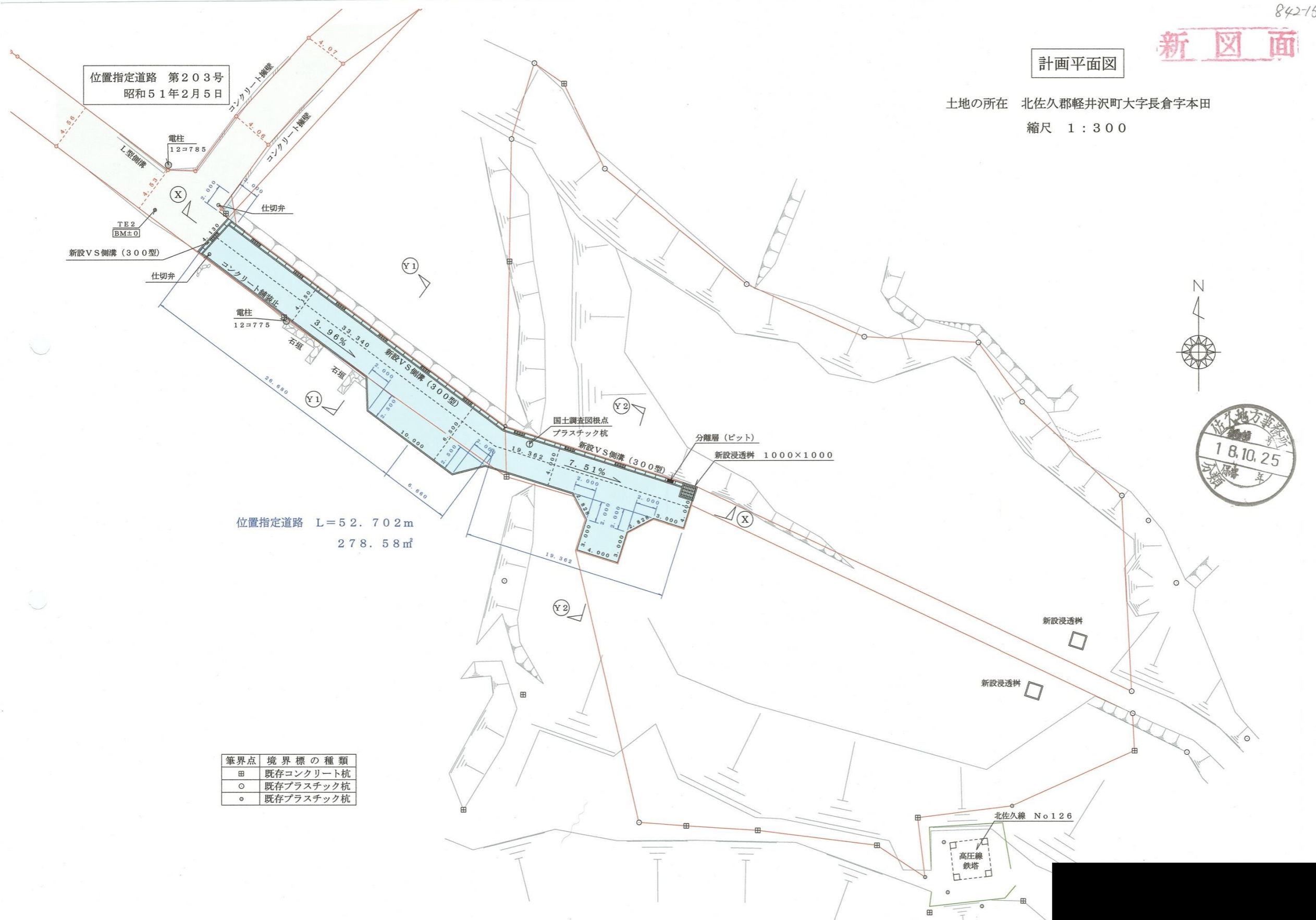
1. 「指定道路の種類」欄は、建築基準法第 42 条第 1 項第 4 号の規定による指定に係る道路は「4 号道路」、同法第 42 条第 1 項第 5 号の規定による指定に係る道路は「5 号道路」、同法第 42 条第 2 項の規定による指定に係る道路は「2 項道路」、同法第 42 条第 4 項の規定による指定に係る道路は「4 項道路」、同法第 68 条の 7 第 1 項の規定による指定に係る道路は「予定道路」と記載する。
2. 「申請者の氏名」欄は、建築基準法第 42 条第 1 項第 5 号の規定による指定をした場合に記載する。
3. 「水平距離指定の年月日」欄、「水平距離指定に係る道路の部分の位置」欄、「水平距離指定に係る道路の部分の幅員」欄及び「水平距離」は、建築基準法第 42 条第 3 項の規定による水平距離の指定をした場合に記載する。
4. 位置図には、方位、縮尺、指定道路の位置、延長及び幅員並びに水平距離指定に係る道路の部分の位置及び延長並びに水平距離を表示すること。また、必要に応じて関係図面を添付すること。

新 図 面

計画平面図

土地の所在 北佐久郡軽井沢町大字長倉字本田

縮尺 1 : 300



筆界点	境界標の種類
田	既存コンクリート杭
○	既存プラスチック杭
◦	既存プラスチック杭

# 指 定 道 路 調 書

（第一面）

整理番号	佐久第 290 号	指定道路図対照番号	佐久第 290 号	指定道路の種類	第 5 号道路	
指定の年月日	平成 18 年 12 月 20 日	指定道路の延長	69.40 メートル		指定道路の幅員	6.00 メートル
指定道路の位置	北佐久郡軽井沢町大字長倉字西ノ久保 4813 番地 1、4814 番地 1、4817 番地 1、4817 番地 4					
申請者の氏名	[Redacted Name]					
水平距離指定の年月日		水平距離指定に係る道路の部分の延長	メートル	水平距離	メートル	
水平距離指定に係る道路の部分の位置						
その他						

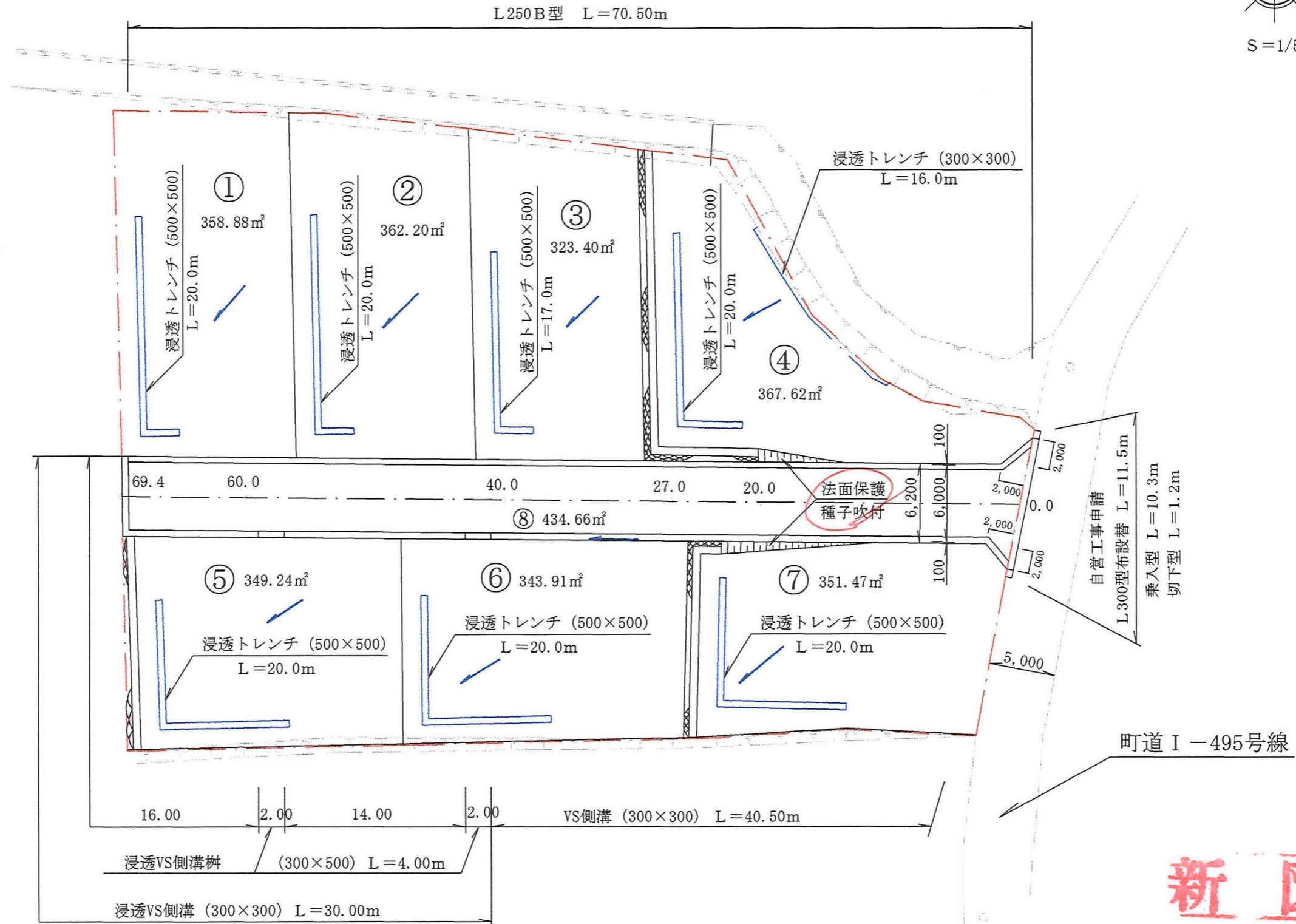
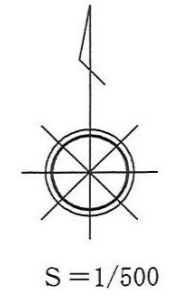
位置図 (佐久第 290 号)

別紙のとおり

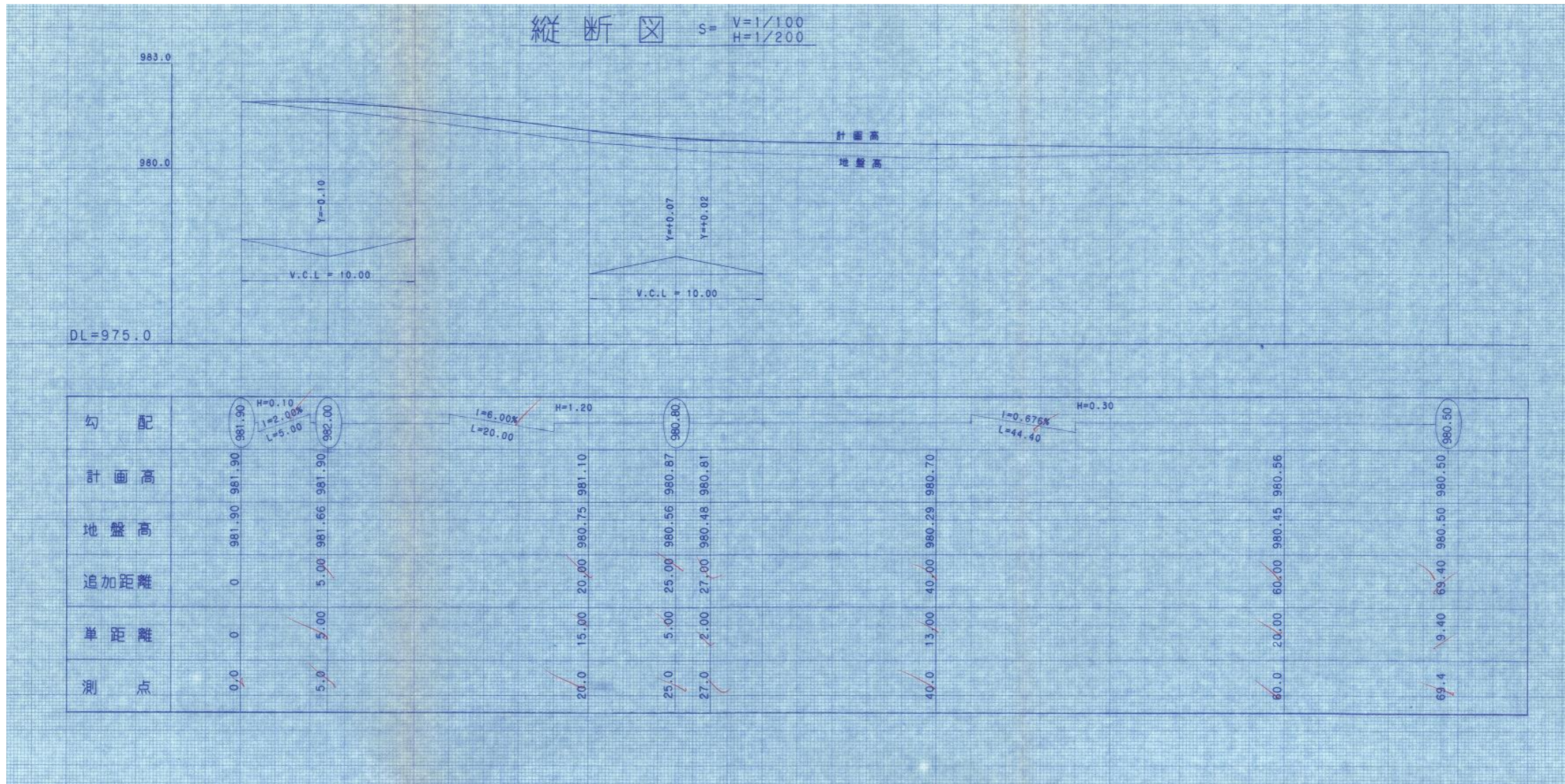
(注意)

1. 「指定道路の種類」欄は、建築基準法第 42 条第 1 項第 4 号の規定による指定に係る道路は「4 号道路」、同法第 42 条第 1 項第 5 号の規定による指定に係る道路は「5 号道路」、同法第 42 条第 2 項の規定による指定に係る道路は「2 項道路」、同法第 42 条第 4 項の規定による指定に係る道路は「4 項道路」、同法第 68 条の 7 第 1 項の規定による指定に係る道路は「予定道路」と記載する。
2. 「申請者の氏名」欄は、建築基準法第 42 条第 1 項第 5 号の規定による指定をした場合に記載する。
3. 「水平距離指定の年月日」欄、「水平距離指定に係る道路の部分の位置」欄、「水平距離指定に係る道路の部分の幅員」欄及び「水平距離」は、建築基準法第 42 条第 3 項の規定による水平距離の指定をした場合に記載する。
4. 位置図には、方位、縮尺、指定道路の位置、延長及び幅員並びに水平距離指定に係る道路の部分の位置及び延長並びに水平距離を表示すること。また、必要に応じて関係図面を添付すること。

# 計画平面図



新図面



# 指 定 道 路 調 査 書

（第一面）

整理番号	佐久第 292 号	指定道路図対照番号	佐久第 292 号	指定道路の種類	第 5 号道路	
指定の年月日	平成 19 年 1 月 30 日	指定道路の延長	51.71 メートル		指定道路の幅員	4.70 メートル
指定道路の位置	北佐久郡軽井沢町大字追分字小原沢上 960 番地 29、960 番地 31、960 番地 32					
申請者の氏名	[Redacted Name]					
水平距離指定の年月日		水平距離指定に係る道路の部分の延長	メートル	水平距離	メートル	
水平距離指定に係る道路の部分の位置						
その他						

位置図 (佐久第 292 号)

別紙のとおり

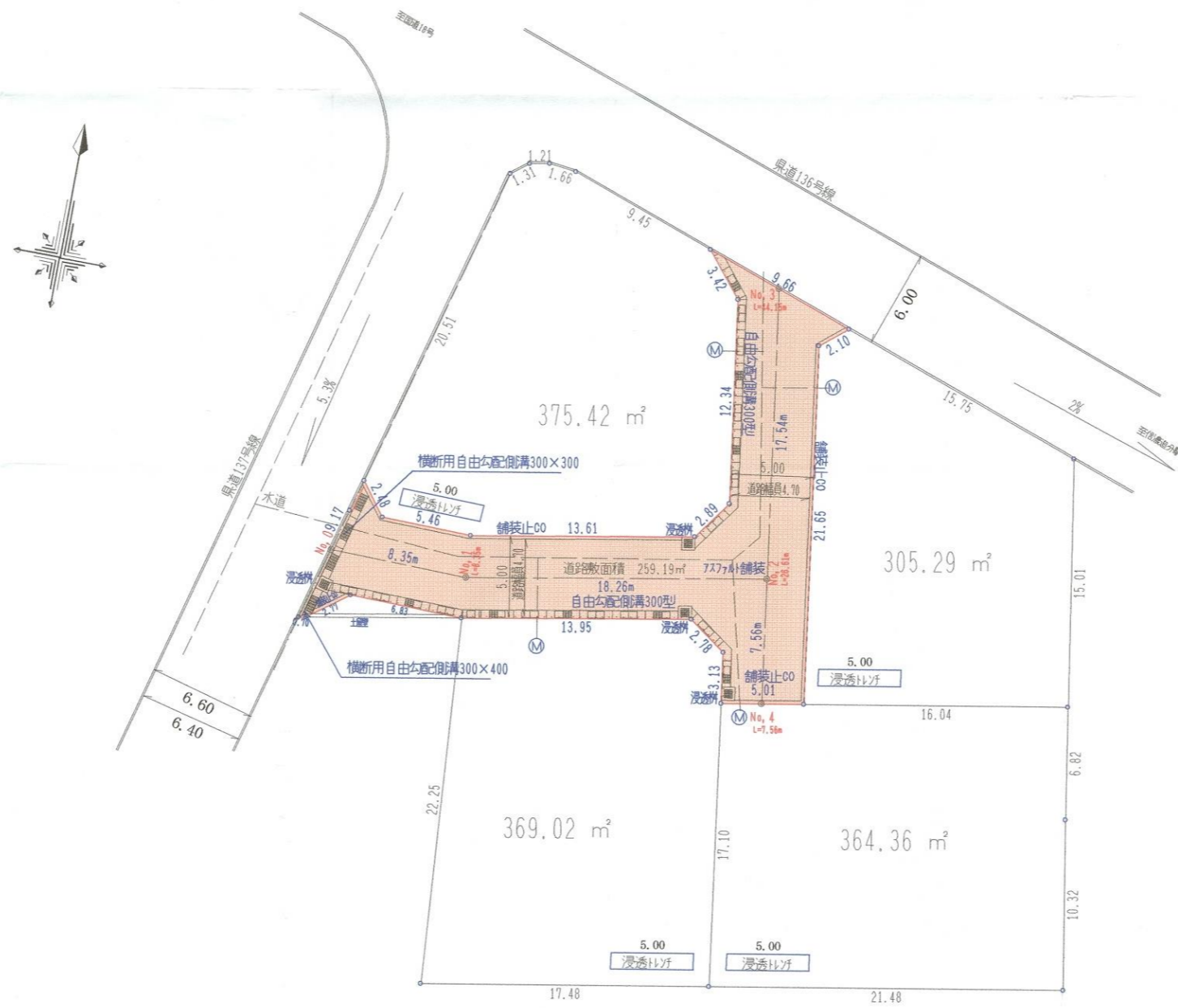
(注意)

1. 「指定道路の種類」欄は、建築基準法第 42 条第 1 項第 4 号の規定による指定に係る道路は「4 号道路」、同法第 42 条第 1 項第 5 号の規定による指定に係る道路は「5 号道路」、同法第 42 条第 2 項の規定による指定に係る道路は「2 項道路」、同法第 42 条第 4 項の規定による指定に係る道路は「4 項道路」、同法第 68 条の 7 第 1 項の規定による指定に係る道路は「予定道路」と記載する。
2. 「申請者の氏名」欄は、建築基準法第 42 条第 1 項第 5 号の規定による指定をした場合に記載する。
3. 「水平距離指定の年月日」欄、「水平距離指定に係る道路の部分の位置」欄、「水平距離指定に係る道路の部分の幅員」欄及び「水平距離」は、建築基準法第 42 条第 3 項の規定による水平距離の指定をした場合に記載する。
4. 位置図には、方位、縮尺、指定道路の位置、延長及び幅員並びに水平距離指定に係る道路の部分の位置及び延長並びに水平距離を表示すること。また、必要に応じて関係図面を添付すること。

別紙

位置図 (佐久第 292 号)

位置指定道路道路敷

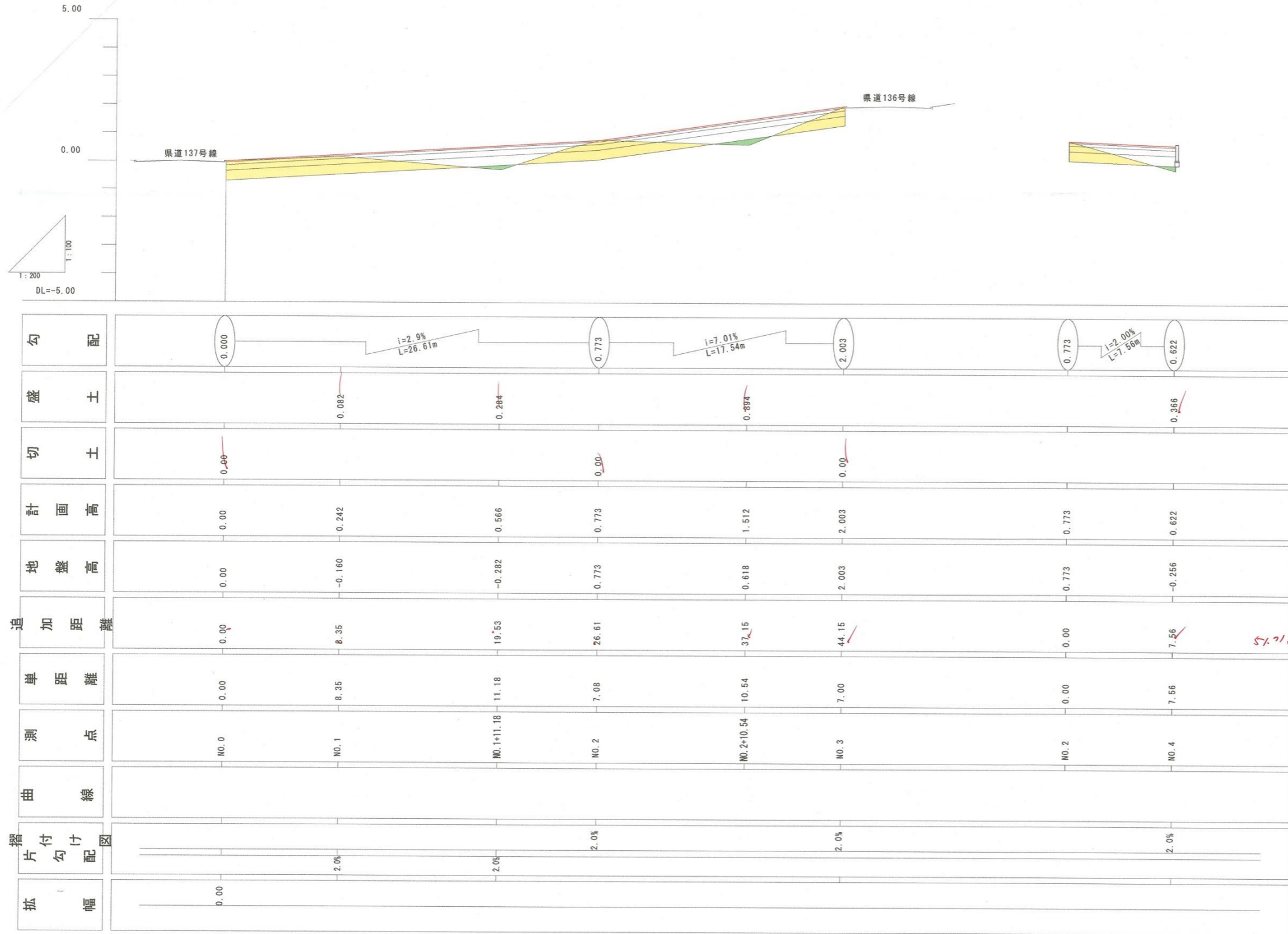


ONE'S HOME

件名	ワンズホーム追分造成工事	場所	軽井沢町大字追分字小原沢上960-29	縮尺	1/250	図面名	平面図	作成	[Redacted]
----	--------------	----	---------------------	----	-------	-----	-----	----	------------

新図面


# 縦断図



### 凡例

記号	名称
<span style="background-color: yellow; border: 1px solid black; display: inline-block; width: 10px; height: 10px;"></span>	切土部
<span style="background-color: green; border: 1px solid black; display: inline-block; width: 10px; height: 10px;"></span>	盛土部

平成17年度		工事	
ツルギノミチ指定道路		縮尺図示	
縦断図			
軽井沢町大字追分字小原沢上			
照査		製図	
図面番号		葉中之	



# 指 定 道 路 調 書

（第一面）

整理番号	佐久第 293 号	指定道路図対照番号	佐久第 293 号	指定道路の種類	第 5 号道路	
指定の年月日	平成 19 年 2 月 6 日	指定道路の延長	44.59 メートル		指定道路の幅員	6.25 メートル
指定道路の位置	北佐久郡軽井沢町大字長倉字上ケ口 1553 番地 1 字若芝 3697 番地 13、3697 番地 14					
申請者の氏名	[Redacted Name]					
水平距離指定の年月日		水平距離指定に係る道路の部分の延長	メートル	水平距離	メートル	
水平距離指定に係る道路の部分の位置						
その他						

位置図 (佐久第 293 号)

別紙のとおり

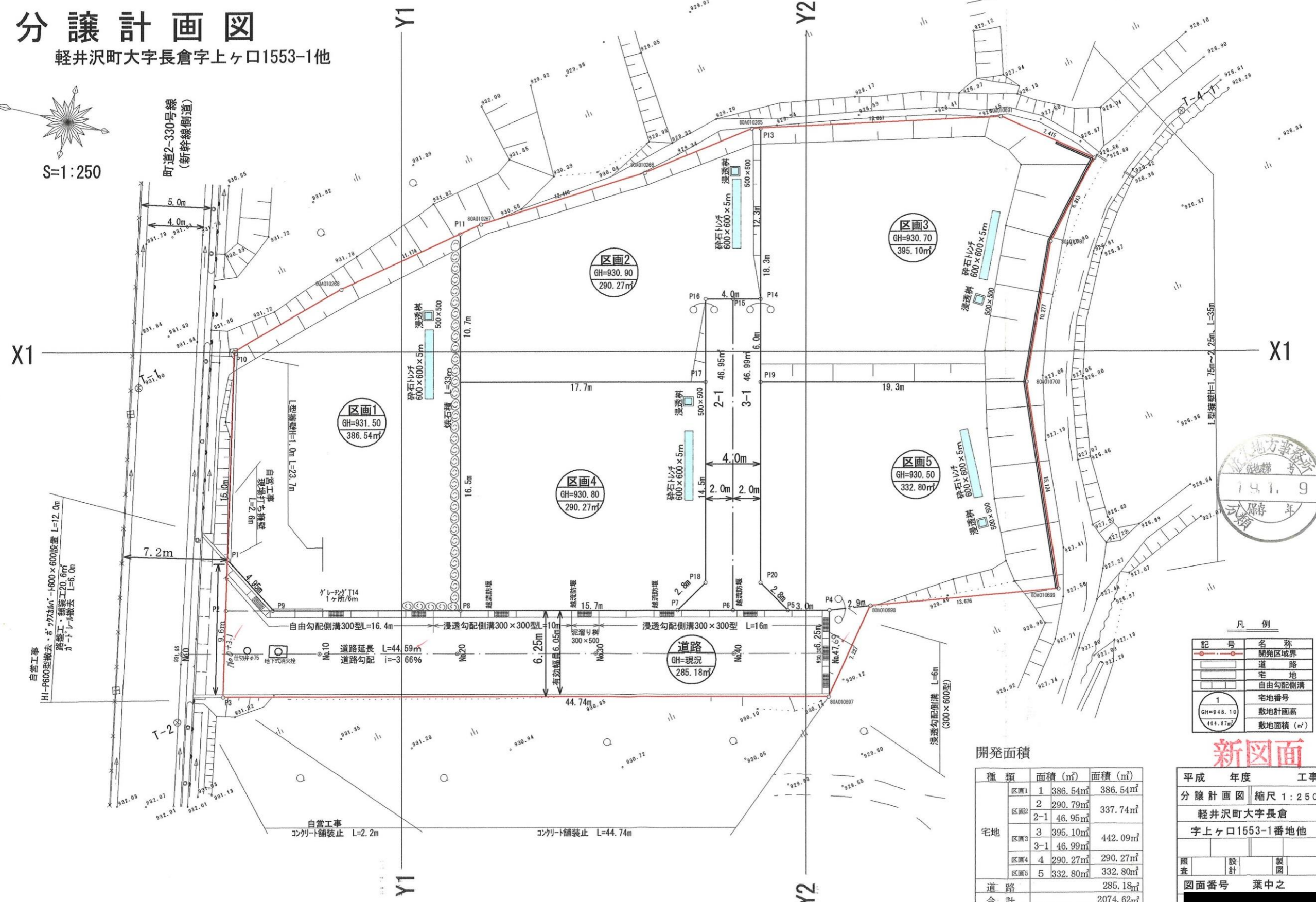
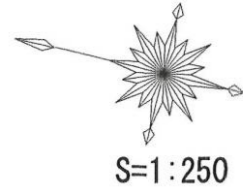
(注意)

1. 「指定道路の種類」欄は、建築基準法第 42 条第 1 項第 4 号の規定による指定に係る道路は「4 号道路」、同法第 42 条第 1 項第 5 号の規定による指定に係る道路は「5 号道路」、同法第 42 条第 2 項の規定による指定に係る道路は「2 項道路」、同法第 42 条第 4 項の規定による指定に係る道路は「4 項道路」、同法第 68 条の 7 第 1 項の規定による指定に係る道路は「予定道路」と記載する。
2. 「申請者の氏名」欄は、建築基準法第 42 条第 1 項第 5 号の規定による指定をした場合に記載する。
3. 「水平距離指定の年月日」欄、「水平距離指定に係る道路の部分の位置」欄、「水平距離指定に係る道路の部分の幅員」欄及び「水平距離」は、建築基準法第 42 条第 3 項の規定による水平距離の指定をした場合に記載する。
4. 位置図には、方位、縮尺、指定道路の位置、延長及び幅員並びに水平距離指定に係る道路の部分の位置及び延長並びに水平距離を表示すること。また、必要に応じて関係図面を添付すること。

法面保護としてネット芝を施工します

# 分譲計画図

軽井沢町大字長倉字上ヶ口1553-1他



凡例

記号	名称
(Red dashed line)	開発区域境界
(Red solid line)	道路
(Blue outline)	宅地
(Blue outline)	自由勾配側溝
(Circle with 1)	宅地番号
(Circle with GH=948.10)	敷地計画高
(Circle with 404.87m <sup>2</sup> )	敷地面積 (m <sup>2</sup> )

### 開発面積

種類	面積 (m <sup>2</sup> )	面積 (m <sup>2</sup> )
宅地	区画1	386.54m <sup>2</sup>
	区画2	290.79m <sup>2</sup>
	2-1	46.95m <sup>2</sup>
	3-1	46.99m <sup>2</sup>
	区画3	395.10m <sup>2</sup>
	区画4	290.27m <sup>2</sup>
区画5	332.80m <sup>2</sup>	
道路		285.18m <sup>2</sup>
合計		2074.62m <sup>2</sup>

### 新図面

平成	年度	工事
分譲計画図 縮尺 1:250		
軽井沢町大字長倉		
字上ヶ口1553-1番地他		
照査	設計	製図
図面番号 葉中之		

# 指 定 道 路 調 書

（第一面）

整理番号	佐久第 294 号	指定道路図対照番号	佐久第 294 号	指定道路の種類	第 5 号道路	
指定の年月日	平成 19 年 3 月 8 日	指定道路の延長	55.10 メートル		指定道路の幅員	6.15～6.20 メートル
指定道路の位置	北佐久郡軽井沢町大字長倉字雨池 2014 番地 13、2015 番地 14、2017 番地 11					
申請者の氏名	[Redacted Name]					
水平距離指定の年月日		水平距離指定に係る道路の部分の延長	メートル	水平距離	メートル	
水平距離指定に係る道路の部分の位置						
その他						

位置図 (佐久第 294 号)

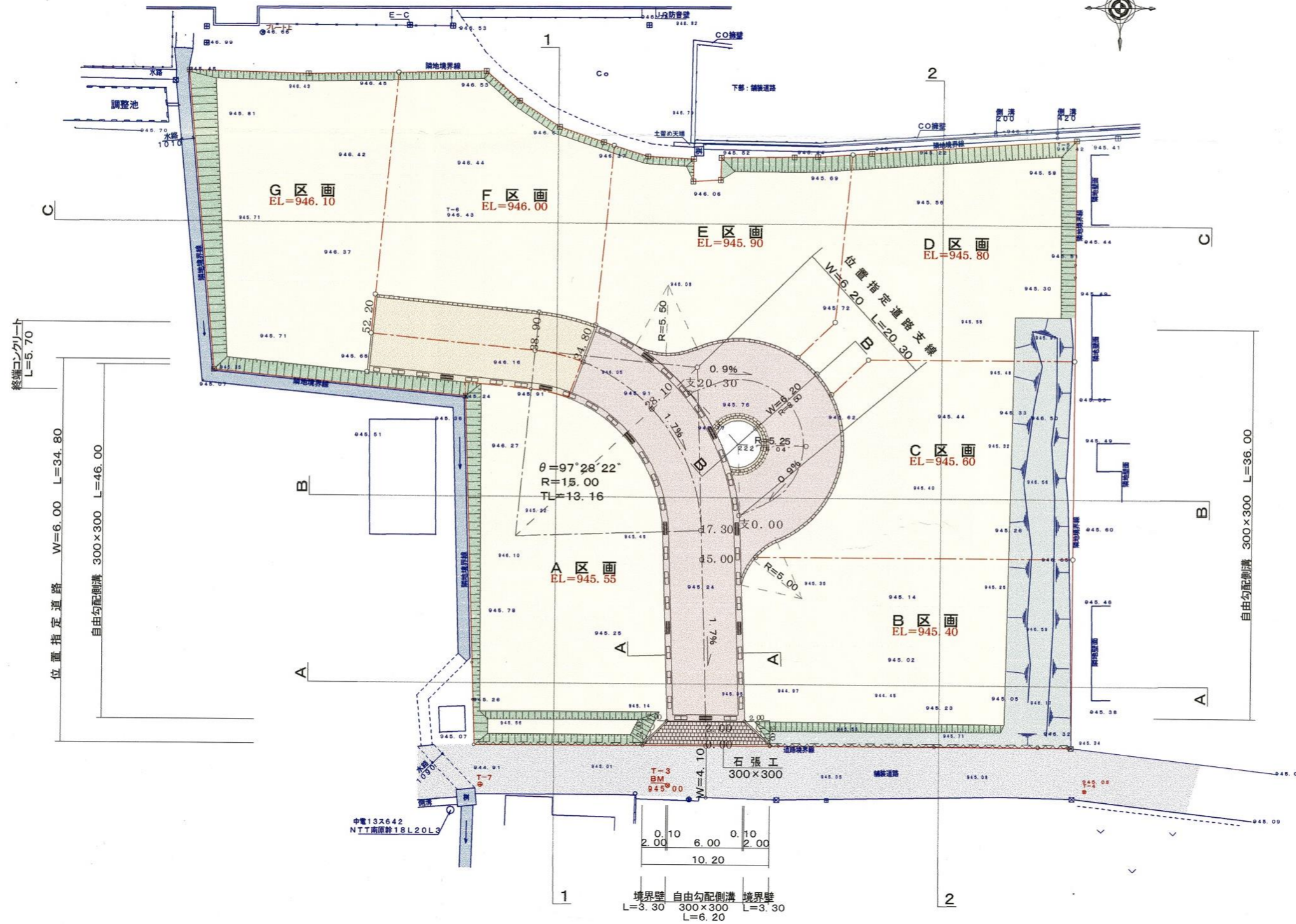
別紙のとおり

(注意)

1. 「指定道路の種類」欄は、建築基準法第 42 条第 1 項第 4 号の規定による指定に係る道路は「4 号道路」、同法第 42 条第 1 項第 5 号の規定による指定に係る道路は「5 号道路」、同法第 42 条第 2 項の規定による指定に係る道路は「2 項道路」、同法第 42 条第 4 項の規定による指定に係る道路は「4 項道路」、同法第 68 条の 7 第 1 項の規定による指定に係る道路は「予定道路」と記載する。
2. 「申請者の氏名」欄は、建築基準法第 42 条第 1 項第 5 号の規定による指定をした場合に記載する。
3. 「水平距離指定の年月日」欄、「水平距離指定に係る道路の部分の位置」欄、「水平距離指定に係る道路の部分の幅員」欄及び「水平距離」は、建築基準法第 42 条第 3 項の規定による水平距離の指定をした場合に記載する。
4. 位置図には、方位、縮尺、指定道路の位置、延長及び幅員並びに水平距離指定に係る道路の部分の位置及び延長並びに水平距離を表示すること。また、必要に応じて関係図面を添付すること。

# 造成計画平面図

S=1/250



### 凡例

開発区域	
位置指定道路	
通路	
土羽(法面緑化)	
既存築堤	
造成宅地	
既設道路	
既設水路	



作成日 平成18年 9月 6日

工事名	オーナーコート軽井沢	
図面名	造成計画	S=1/250
	平面図	
施工場所	北佐久郡軽井沢町 大字長倉字雨池2014-5(地)	
図面番号		
施工会社		

# 指 定 道 路 調 書

（第一面）

整理番号	佐久第 295 号	指定道路図対照番号	佐久第 295 号	指定道路の種類	第 5 号道路	
指定の年月日	平成 19 年 4 月 11 日	指定道路の延長	76.50 メートル		指定道路の幅員	6.00 メートル
指定道路の位置	軽井沢町大字長倉字上本田 1529 番地 9、1532 番地 8、1532 番地 9					
申請者の氏名	[Redacted Name]					
水平距離指定の年月日		水平距離指定に係る道路の部分の延長	メートル	水平距離	メートル	
水平距離指定に係る道路の部分の位置						
その他						

位置図 (佐久第 295 号)

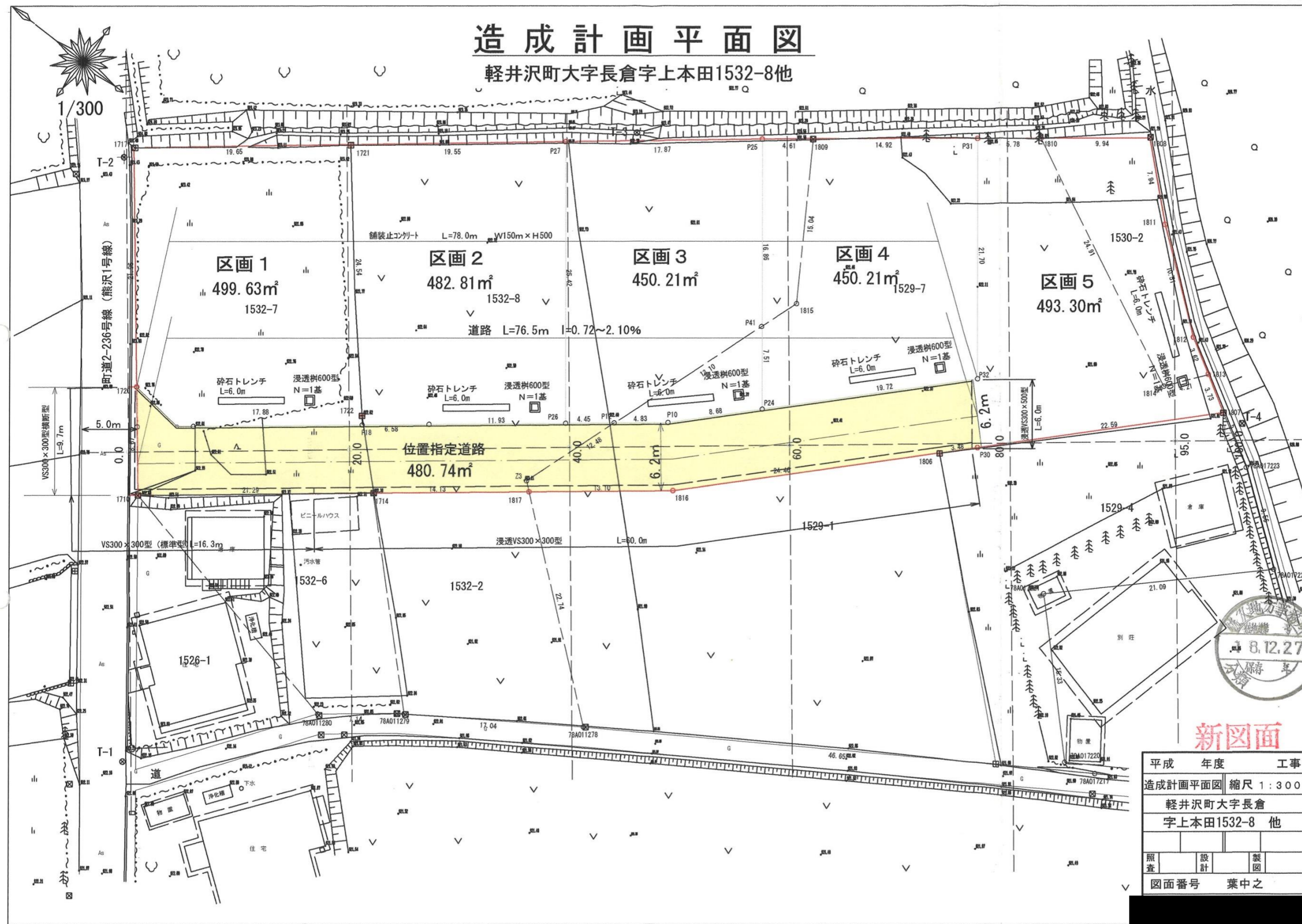
別紙のとおり

(注意)

1. 「指定道路の種類」欄は、建築基準法第 42 条第 1 項第 4 号の規定による指定に係る道路は「4 号道路」、同法第 42 条第 1 項第 5 号の規定による指定に係る道路は「5 号道路」、同法第 42 条第 2 項の規定による指定に係る道路は「2 項道路」、同法第 42 条第 4 項の規定による指定に係る道路は「4 項道路」、同法第 68 条の 7 第 1 項の規定による指定に係る道路は「予定道路」と記載する。
2. 「申請者の氏名」欄は、建築基準法第 42 条第 1 項第 5 号の規定による指定をした場合に記載する。
3. 「水平距離指定の年月日」欄、「水平距離指定に係る道路の部分の位置」欄、「水平距離指定に係る道路の部分の幅員」欄及び「水平距離」は、建築基準法第 42 条第 3 項の規定による水平距離の指定をした場合に記載する。
4. 位置図には、方位、縮尺、指定道路の位置、延長及び幅員並びに水平距離指定に係る道路の部分の位置及び延長並びに水平距離を表示すること。また、必要に応じて関係図面を添付すること。

# 造成計画平面図

軽井沢町大字長倉字上本田1532-8他



平成	年度	工事
造成計画平面図 縮尺 1:300		
軽井沢町大字長倉		
字上本田1532-8 他		
照査	設計	製図
図面番号	葉中之	

# 指 定 道 路 調 書

（第一面）


整理番号	佐久第 296 号	指定道路図対照番号	佐久第 296 号	指定道路の種類	第 5 号道路	
指定の年月日	平成 19 年 4 月 23 日	指定道路の延長	32.50 メートル		指定道路の幅員	4.00 メートル
指定道路の位置	北佐久郡軽井沢町大字長倉字清蔦 3390 番地 97、3390 番地 109、3390 番地 112、3390 番地 114、3390 番地 115					
申請者の氏名	[REDACTED]					
水平距離指定の年月日		水平距離指定に係る道路の部分の延長	メートル	水平距離	メートル	
水平距離指定に係る道路の部分の位置						
その他						

位置図 (佐久第 296 号)

別紙のとおり

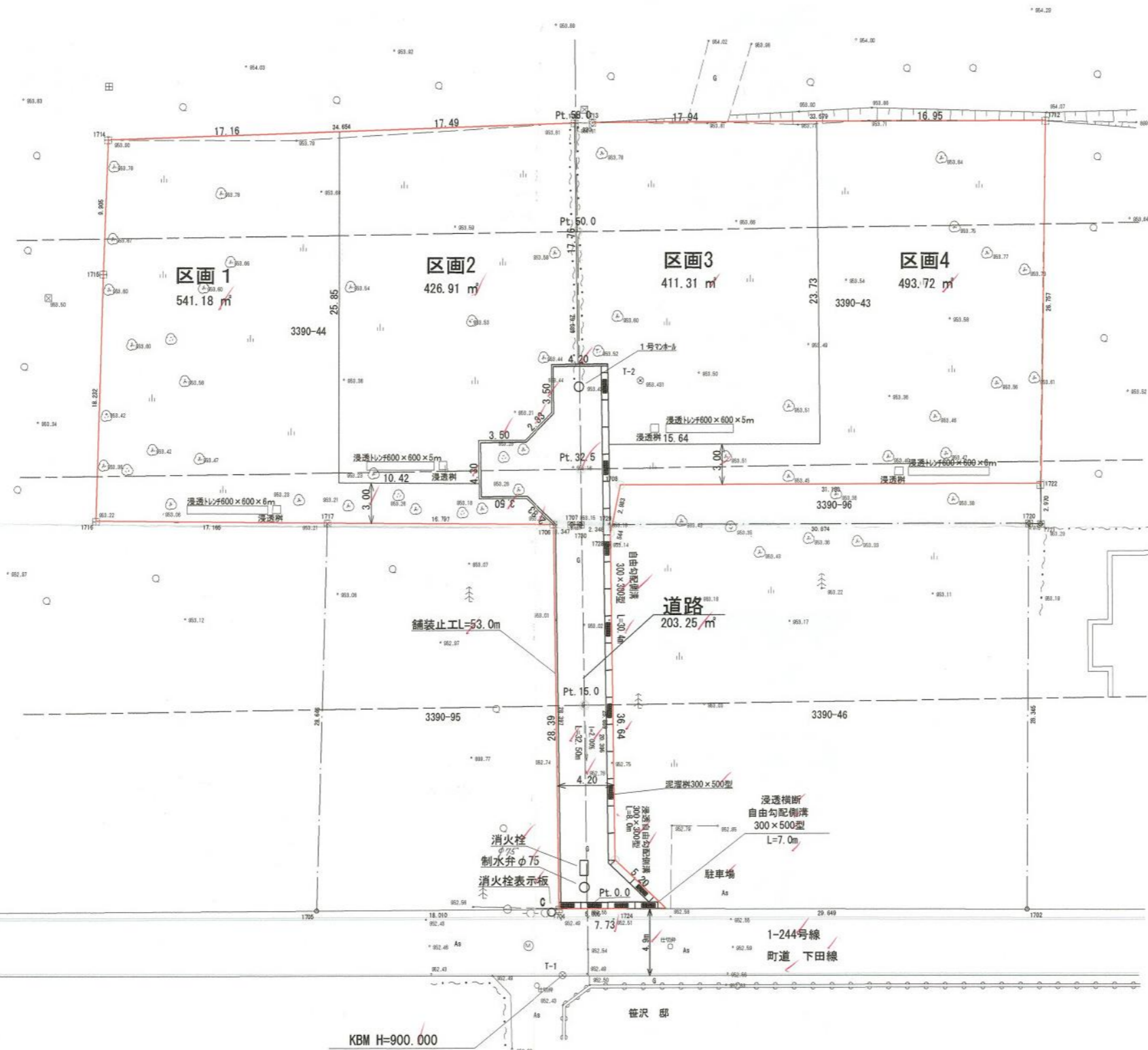
(注意)

1. 「指定道路の種類」欄は、建築基準法第 42 条第 1 項第 4 号の規定による指定に係る道路は「4 号道路」、同法第 42 条第 1 項第 5 号の規定による指定に係る道路は「5 号道路」、同法第 42 条第 2 項の規定による指定に係る道路は「2 項道路」、同法第 42 条第 4 項の規定による指定に係る道路は「4 項道路」、同法第 68 条の 7 第 1 項の規定による指定に係る道路は「予定道路」と記載する。
2. 「申請者の氏名」欄は、建築基準法第 42 条第 1 項第 5 号の規定による指定をした場合に記載する。
3. 「水平距離指定の年月日」欄、「水平距離指定に係る道路の部分の位置」欄、「水平距離指定に係る道路の部分の幅員」欄及び「水平距離」は、建築基準法第 42 条第 3 項の規定による水平距離の指定をした場合に記載する。
4. 位置図には、方位、縮尺、指定道路の位置、延長及び幅員並びに水平距離指定に係る道路の部分の位置及び延長並びに水平距離を表示すること。また、必要に応じて関係図面を添付すること。



# 土地利用計画図

軽井沢町大字長倉字清舘3390-43番地他



## 凡例

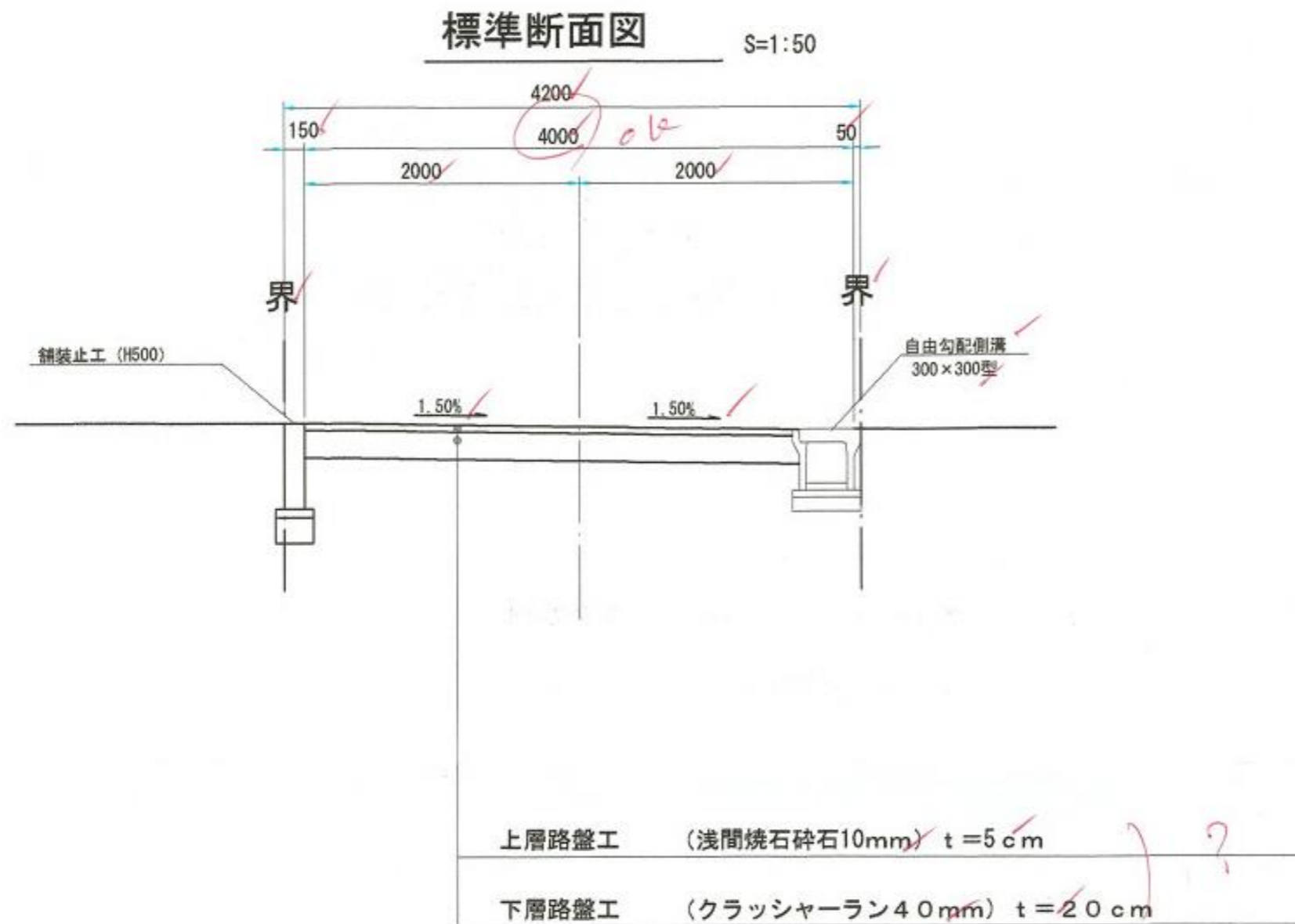
記号	名称
	開発区域
	道路・宅地
	自由勾配側溝
	浸透溝・浸透トレンチ

## 開発面積

種類	面積 (m²)
宅地	1 541.18 m²
	2 426.91 m²
	3 411.31 m²
	4 493.72 m²
道路	203.25 m²
合計	2076.37 m²



平成	年度	工事
土地利用計画図	縮尺	1:250
軽井沢町大字長倉		
字清舘3390-43番地他		
照査	設計	製図
図面番号	葉中之	



# 指 定 道 路 調 書

（第一面）

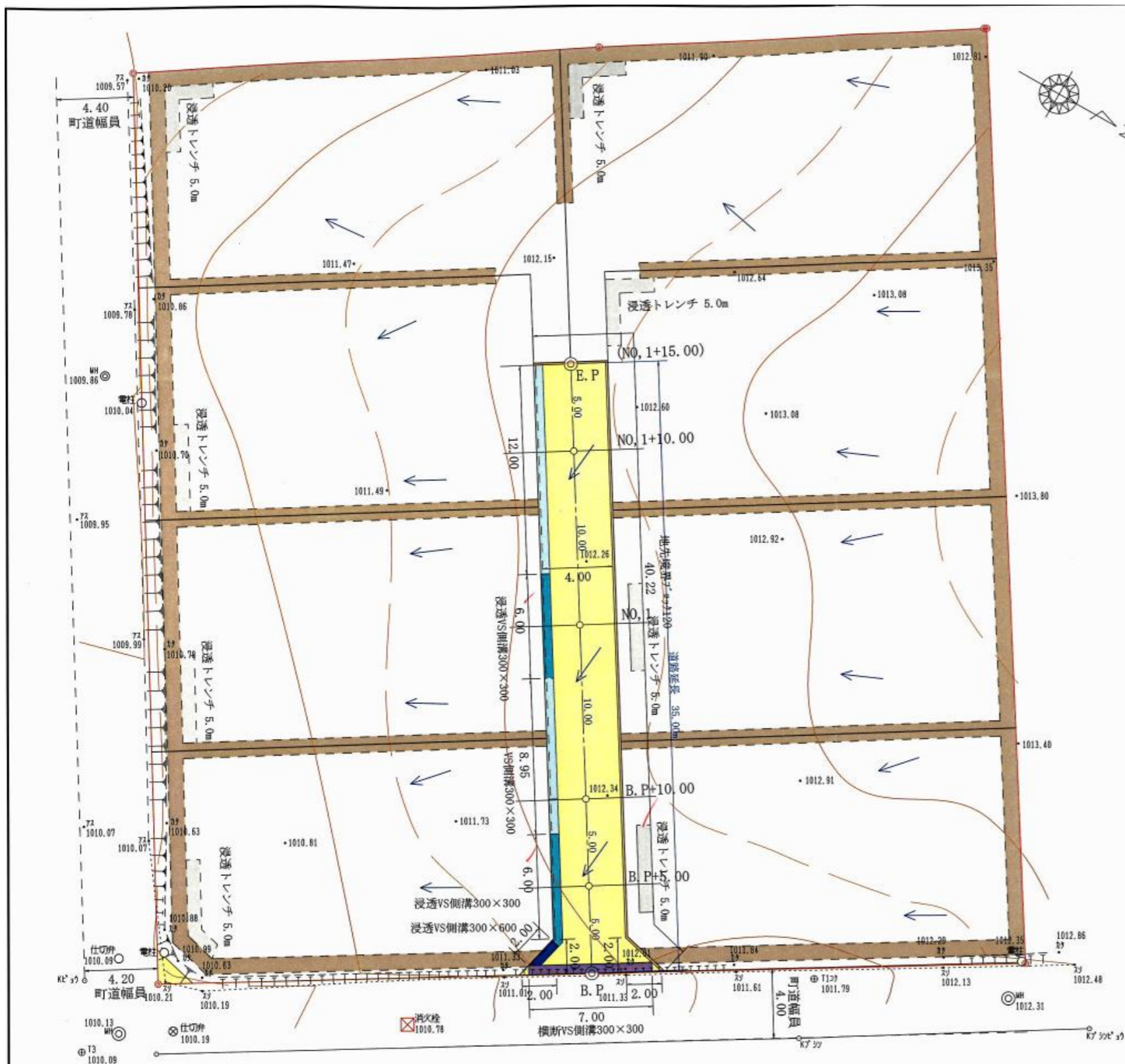
整理番号	佐久第 303 号	指定道路図対照番号	佐久第 303 号	指定道路の種類	第 5 号道路	
指定の年月日	平成 20 年 4 月 28 日	指定道路の延長	35.00 メートル		指定道路の幅員	4.00 メートル
指定道路の位置	北佐久郡軽井沢町大字長倉字借宿 5414 番地 1					
申請者の氏名	[REDACTED]					
水平距離指定の年月日		水平距離指定に係る道路の部分の延長	メートル	水平距離	メートル	
水平距離指定に係る道路の部分の位置						
その他						

位置図 (佐久第 303 号)

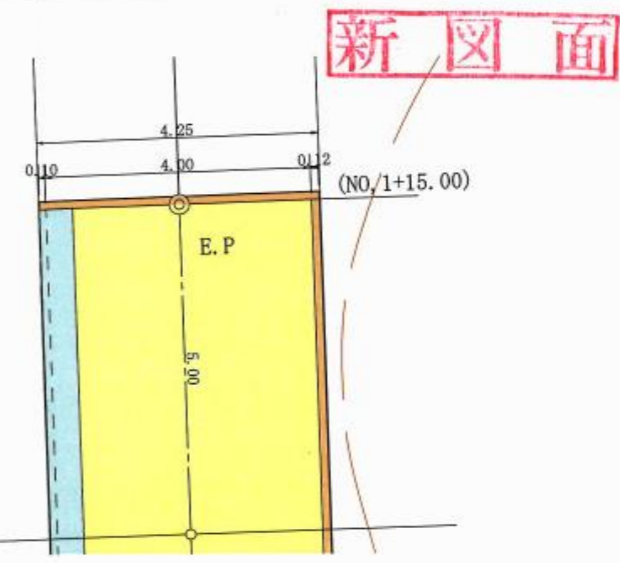
別紙のとおり

(注意)

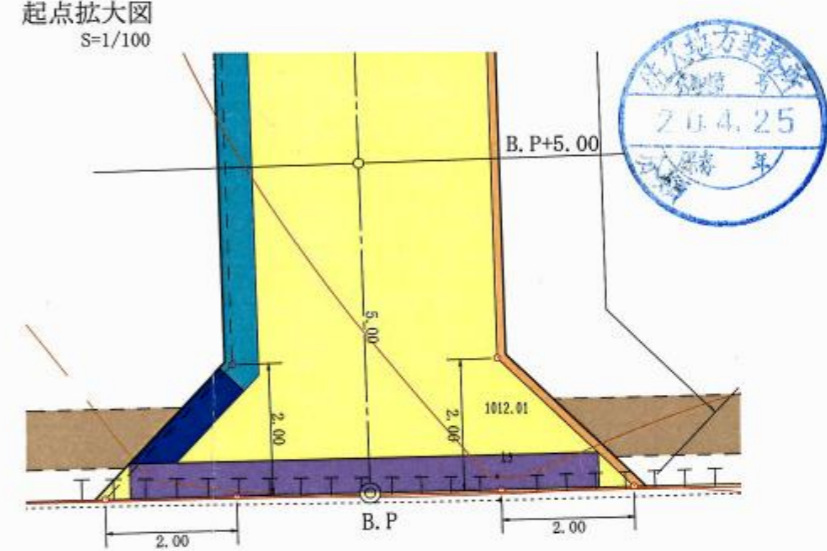
1. 「指定道路の種類」欄は、建築基準法第 42 条第 1 項第 4 号の規定による指定に係る道路は「4 号道路」、同法第 42 条第 1 項第 5 号の規定による指定に係る道路は「5 号道路」、同法第 42 条第 2 項の規定による指定に係る道路は「2 項道路」、同法第 42 条第 4 項の規定による指定に係る道路は「4 項道路」、同法第 68 条の 7 第 1 項の規定による指定に係る道路は「予定道路」と記載する。
2. 「申請者の氏名」欄は、建築基準法第 42 条第 1 項第 5 号の規定による指定をした場合に記載する。
3. 「水平距離指定の年月日」欄、「水平距離指定に係る道路の部分の位置」欄、「水平距離指定に係る道路の部分の幅員」欄及び「水平距離」は、建築基準法第 42 条第 3 項の規定による水平距離の指定をした場合に記載する。
4. 位置図には、方位、縮尺、指定道路の位置、延長及び幅員並びに水平距離指定に係る道路の部分の位置及び延長並びに水平距離を表示すること。また、必要に応じて関係図面を添付すること。



終端拡大図  
S=1/100



起点拡大図  
S=1/100



- 凡例
- ... 宅地 (予定建築物 住宅)
  - ... アスファルト舗装
  - ... VS側溝300×300
  - ... 浸透VS側溝300×300
  - ... 浸透VS側溝300×600
  - ... 地先境界ブロック120
  - ... 横断VS側溝300×300
  - ... 浸透トレンチ
  - ... 築堤
  - ... 消火栓
  - ... 開発区域
  - ← ... 流水方向

※道路、浸透施設、築堤構築以外は地盤整備のみとします。  
※雨水は全て区域内浸透処理とします。

変更後

所在	北佐久郡軽井沢町大字長倉字借宿5414番1 (分譲計画)	No		承認	
図番	土地利用計画図	縮尺	1:250	作成年月日	H20.4.5 審査

# 指 定 道 路 調 査 書

（第一面）

整理番号	佐久第 317 号	指定道路図対照番号	佐久第 317 号	指定道路の種類	第 5 号道路	
指定の年月日	平成 21 年 7 月 10 日	指定道路の延長	56.15 メートル		指定道路の幅員	4.00～4.07 メートル
指定道路の位置	北佐久郡軽井沢町大字長倉字堀 3282 番地 7、3283 番地 7、3283 番地 9、3282 番地 9 字前田 3503 番地 2、3504 番地 2、3505 番地 2					
申請者の氏名	[Redacted Name]					
水平距離指定の年月日		水平距離指定に係る道路の部分の延長	メートル	水平距離	メートル	
水平距離指定に係る道路の部分の位置						
その他						

位置図 (佐久第 317 号)

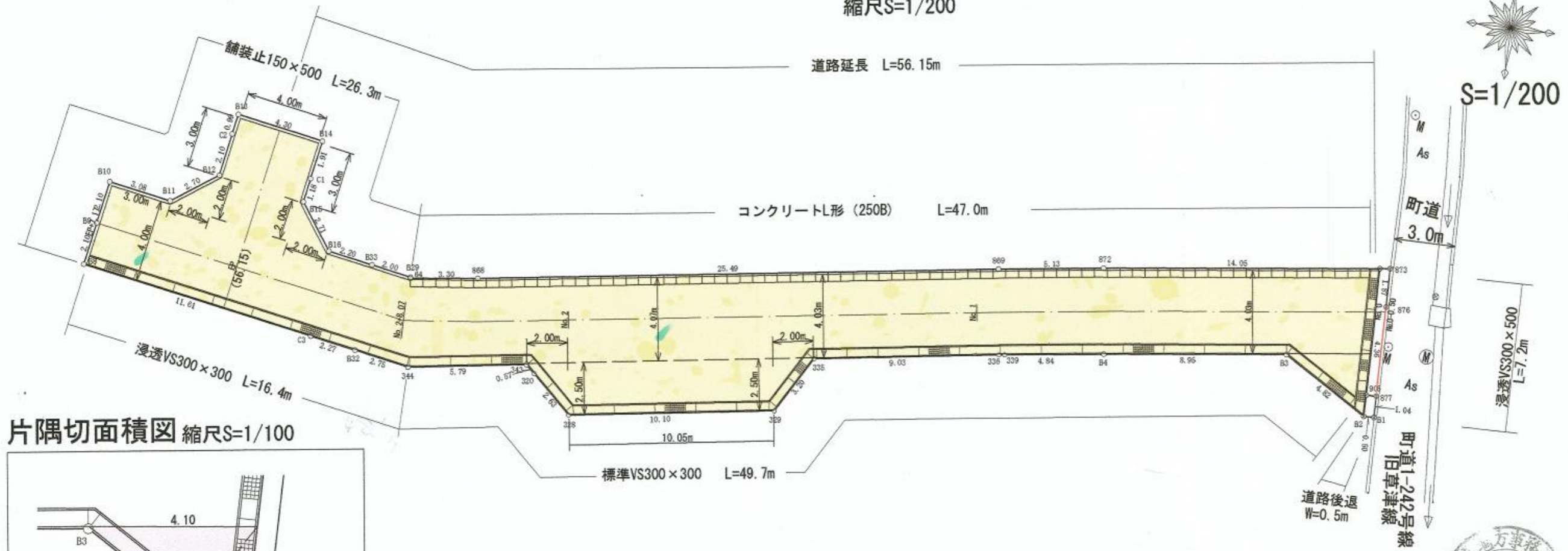
別紙のとおり

(注意)

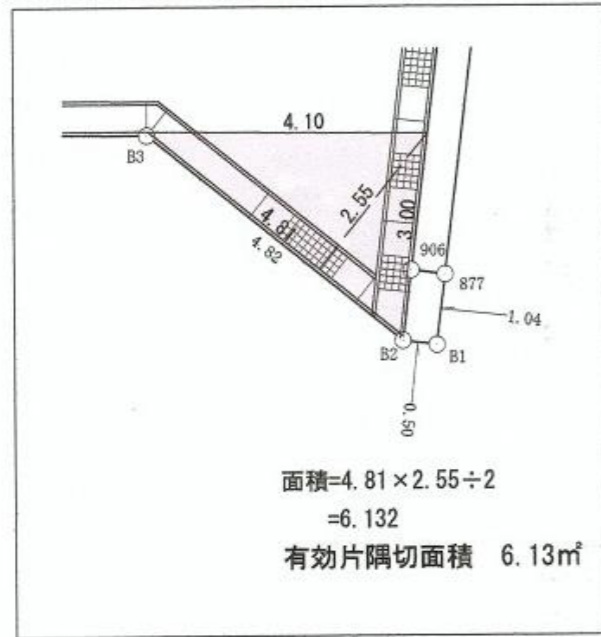
1. 「指定道路の種類」欄は、建築基準法第 42 条第 1 項第 4 号の規定による指定に係る道路は「4 号道路」、同法第 42 条第 1 項第 5 号の規定による指定に係る道路は「5 号道路」、同法第 42 条第 2 項の規定による指定に係る道路は「2 項道路」、同法第 42 条第 4 項の規定による指定に係る道路は「4 項道路」、同法第 68 条の 7 第 1 項の規定による指定に係る道路は「予定道路」と記載する。
2. 「申請者の氏名」欄は、建築基準法第 42 条第 1 項第 5 号の規定による指定をした場合に記載する。
3. 「水平距離指定の年月日」欄、「水平距離指定に係る道路の部分の位置」欄、「水平距離指定に係る道路の部分の幅員」欄及び「水平距離」は、建築基準法第 42 条第 3 項の規定による水平距離の指定をした場合に記載する。
4. 位置図には、方位、縮尺、指定道路の位置、延長及び幅員並びに水平距離指定に係る道路の部分の位置及び延長並びに水平距離を表示すること。また、必要に応じて関係図面を添付すること。

### 位置指定道路詳細図

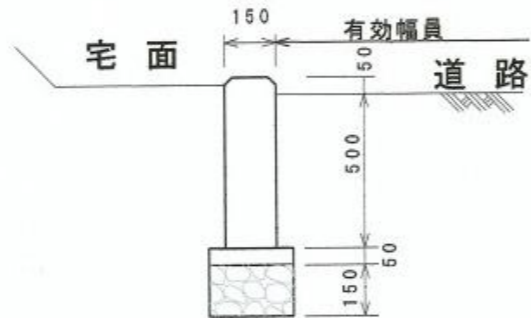
縮尺S=1/200



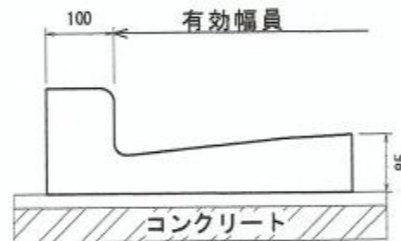
### 片隅切面積図 縮尺S=1/100



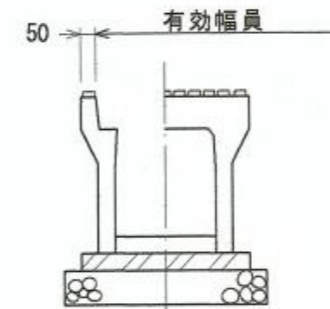
### 舗装止 150 x 500 s=1/20



### L型コンクリート側溝 (250B) s=1/10



### 自由勾配側溝 300 x 300 s=1/20


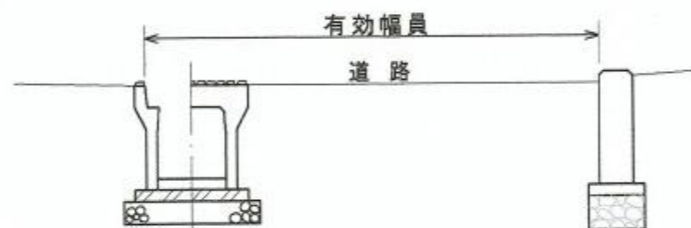



### 境界杭凡例

記号	名称
○	プラスチック杭
◇	プレート境界
⊗	鉄境界

新図面

平成	年度	工事
位置指定道路詳細図 縮尺 1:200		
軽井沢町大字長倉		
宇前田3503番地他		



# 指 定 道 路 調 書

（第一面）

整理番号	佐久第 318 号	指定道路図対照番号	佐久第 318 号	指定道路の種類	第 5 号道路	
指定の年月日	平成 21 年 7 月 21 日	指定道路の延長	33.20 メートル		指定道路の幅員	4.31～4.40 メートル
指定道路の位置	北佐久郡軽井沢町大字長倉字野馬垣 4556 番地 1					
申請者の氏名						
水平距離指定の年月日		水平距離指定に係る道路の部分の延長	メートル	水平距離	メートル	
水平距離指定に係る道路の部分の位置						
その他						

位置図 (佐久第 318 号)

別紙のとおり

(注意)

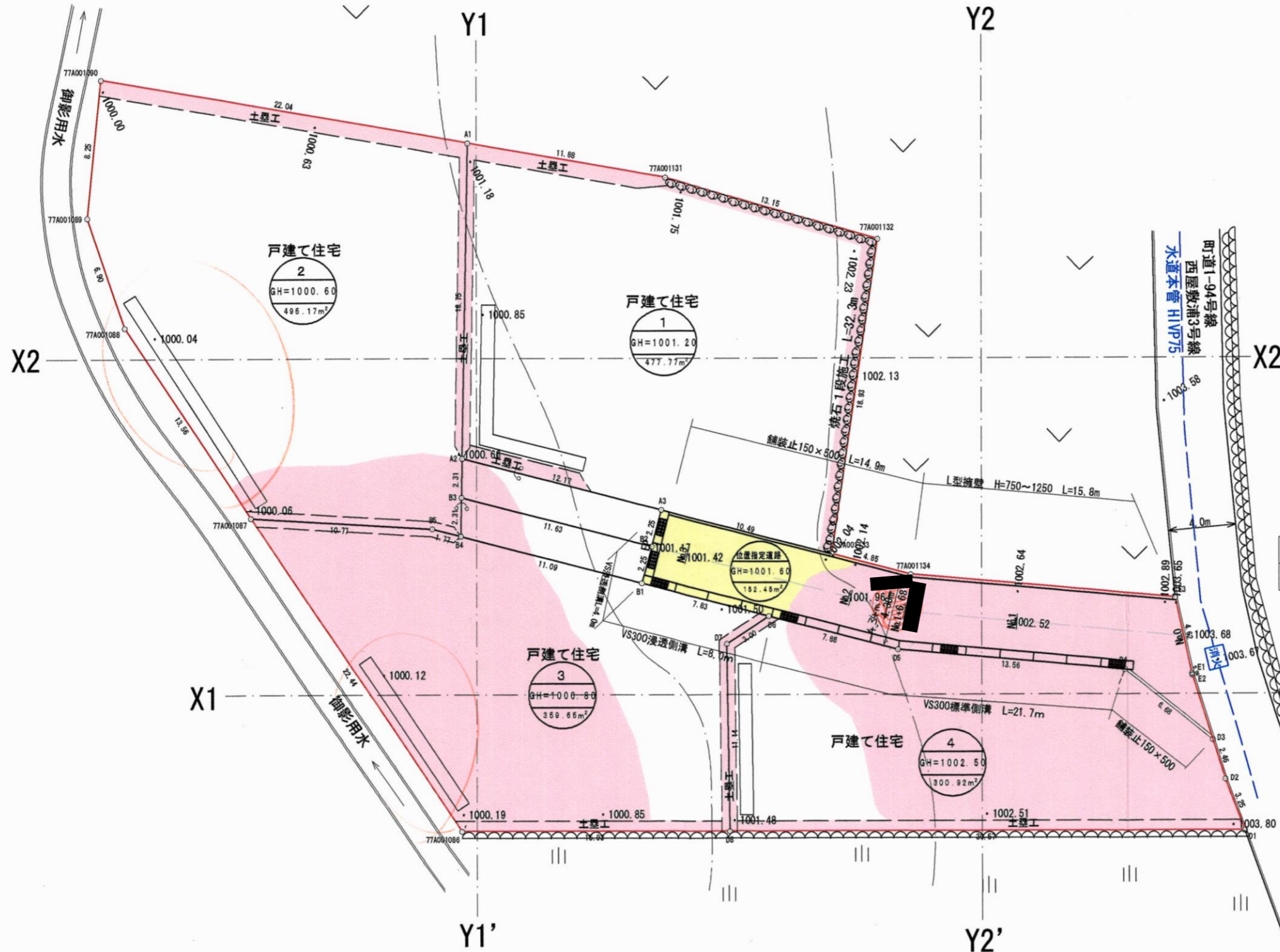
1. 「指定道路の種類」欄は、建築基準法第 42 条第 1 項第 4 号の規定による指定に係る道路は「4 号道路」、同法第 42 条第 1 項第 5 号の規定による指定に係る道路は「5 号道路」、同法第 42 条第 2 項の規定による指定に係る道路は「2 項道路」、同法第 42 条第 4 項の規定による指定に係る道路は「4 項道路」、同法第 68 条の 7 第 1 項の規定による指定に係る道路は「予定道路」と記載する。
2. 「申請者の氏名」欄は、建築基準法第 42 条第 1 項第 5 号の規定による指定をした場合に記載する。
3. 「水平距離指定の年月日」欄、「水平距離指定に係る道路の部分の位置」欄、「水平距離指定に係る道路の部分の幅員」欄及び「水平距離」は、建築基準法第 42 条第 3 項の規定による水平距離の指定をした場合に記載する。
4. 位置図には、方位、縮尺、指定道路の位置、延長及び幅員並びに水平距離指定に係る道路の部分の位置及び延長並びに水平距離を表示すること。また、必要に応じて関係図面を添付すること。

# 造成計画平面図

軽井沢町大字長倉字野馬垣4556-1, 4556-2, 4556-3



S=1:250



### 凡例

記号	名称
	開発区域界
	道路
	宅地
	土盛り
	現場打舗装止
	L型擁壁
	標準型VS側溝
	浸透型VS側溝
	砕石トレンチ
	焼石設置工
	地下式消火栓
	宅地番号
	敷地計画高
	敷地面積 (m²)

	切土部
	盛土部

変更後



平成 年度 工事  
 造成計画平面図 縮尺 1:250  
 軽井沢町大字長倉字野馬垣  
 4556-1, 4556-2, 4556-3

863-27

# 道路縦断面図

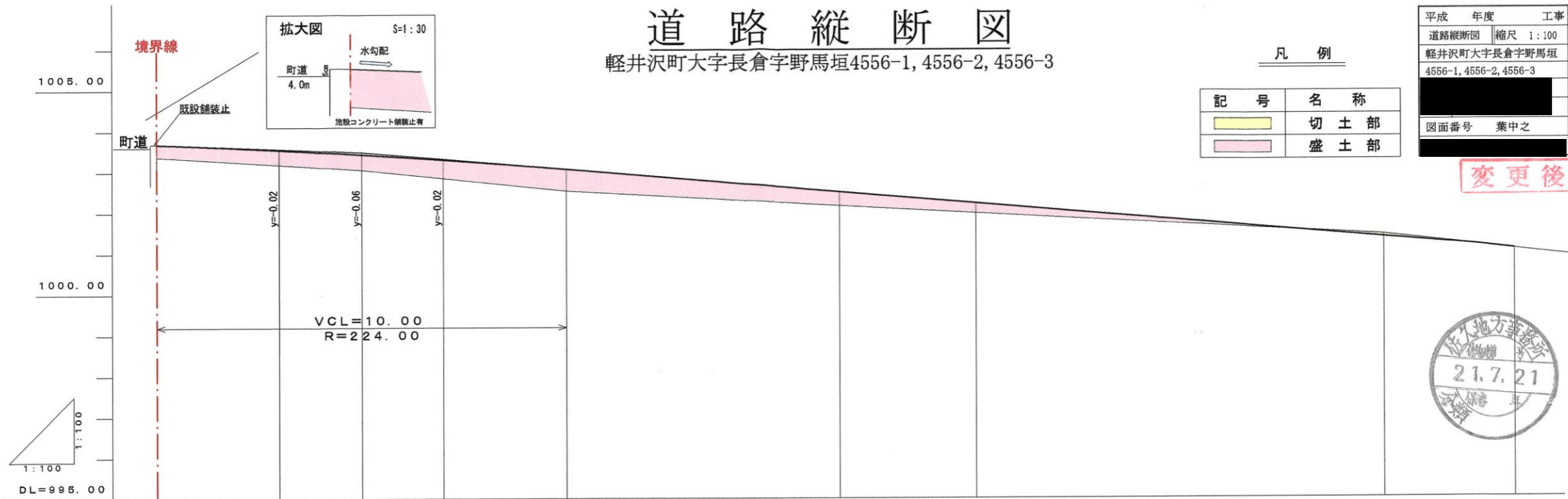
軽井沢町大字長倉字野馬垣4556-1, 4556-2, 4556-3

平成	年度	工事
道路縦断面図	縮尺	1:100
軽井沢町大字長倉字野馬垣		
4556-1, 4556-2, 4556-3		
図面番号 葉中之		

## 凡例

記号	名称
	切土部
	盛土部

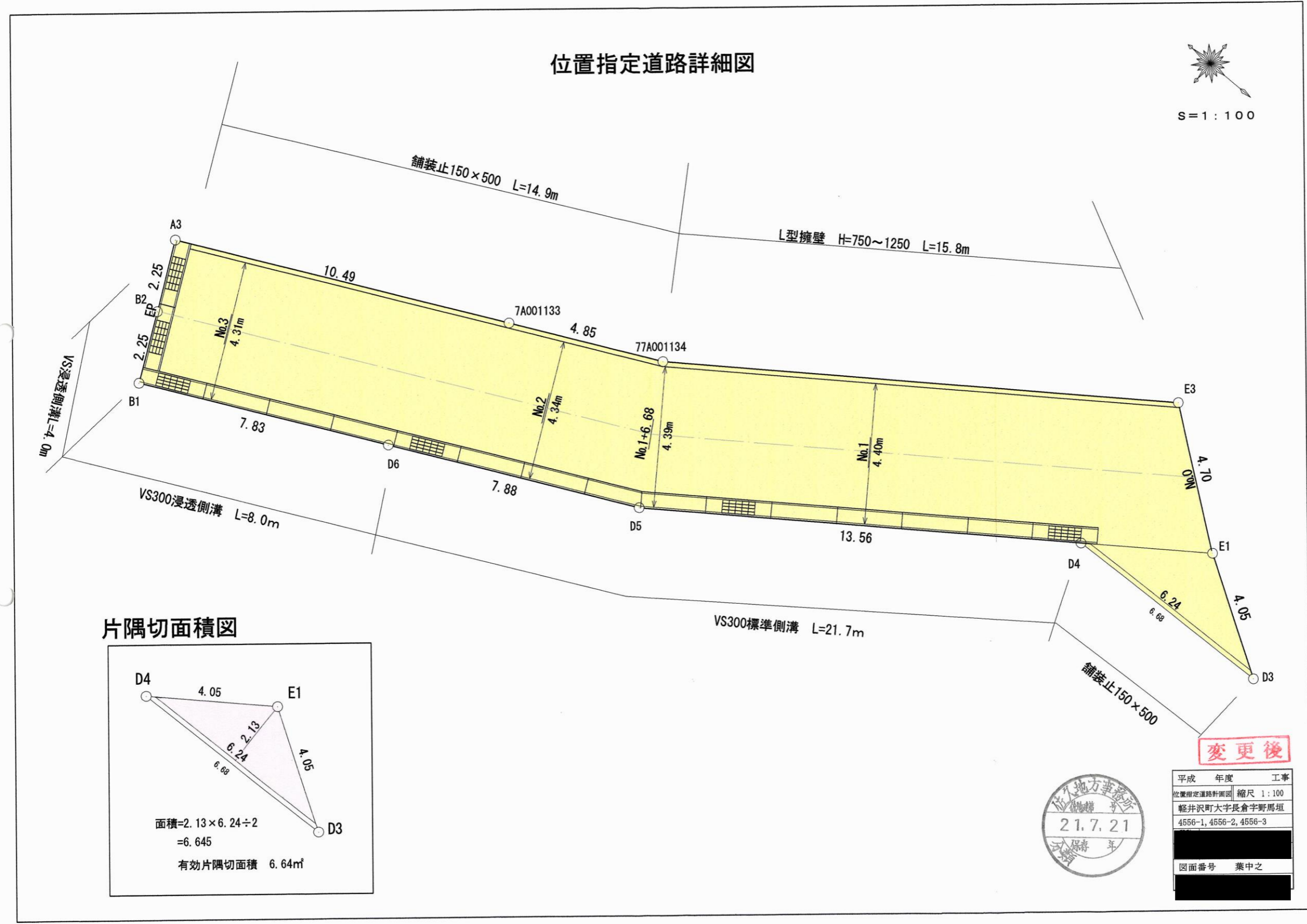

変更後



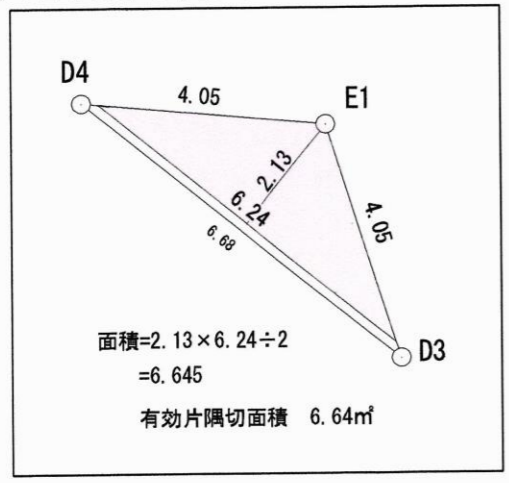
勾配	盛土	切土	計画高	地盤高	追加距離	単距離	測点	片摺付け図
	0.31		1003.68	1003.37	0.00	0.00	No. 0	
	0.37		1003.42	1003.05	5.00	5.00	+5.0	
	0.54		1003.06	1002.52	10.00	5.00	No. 1	+1.5%
	0.34		1002.49	1002.15	16.68	6.68	+6.68	
	0.25		1002.21	1001.96	20.00	3.32	No. 2	
		0.06	1001.36	1001.42	30.00	10.00	No. 3	
		0.01	1001.15	1001.16	33.20	3.20	EP	

863-31

### 位置指定道路詳細図



### 片隅切面積図



**変更後**



平成	年度	工事
位置指定道路計画図		縮尺 1:100
軽井沢町大字長倉字野馬垣		
4556-1, 4556-2, 4556-3		
図面番号 葉中之		