

指 定 道 路 調 書

（第一面）

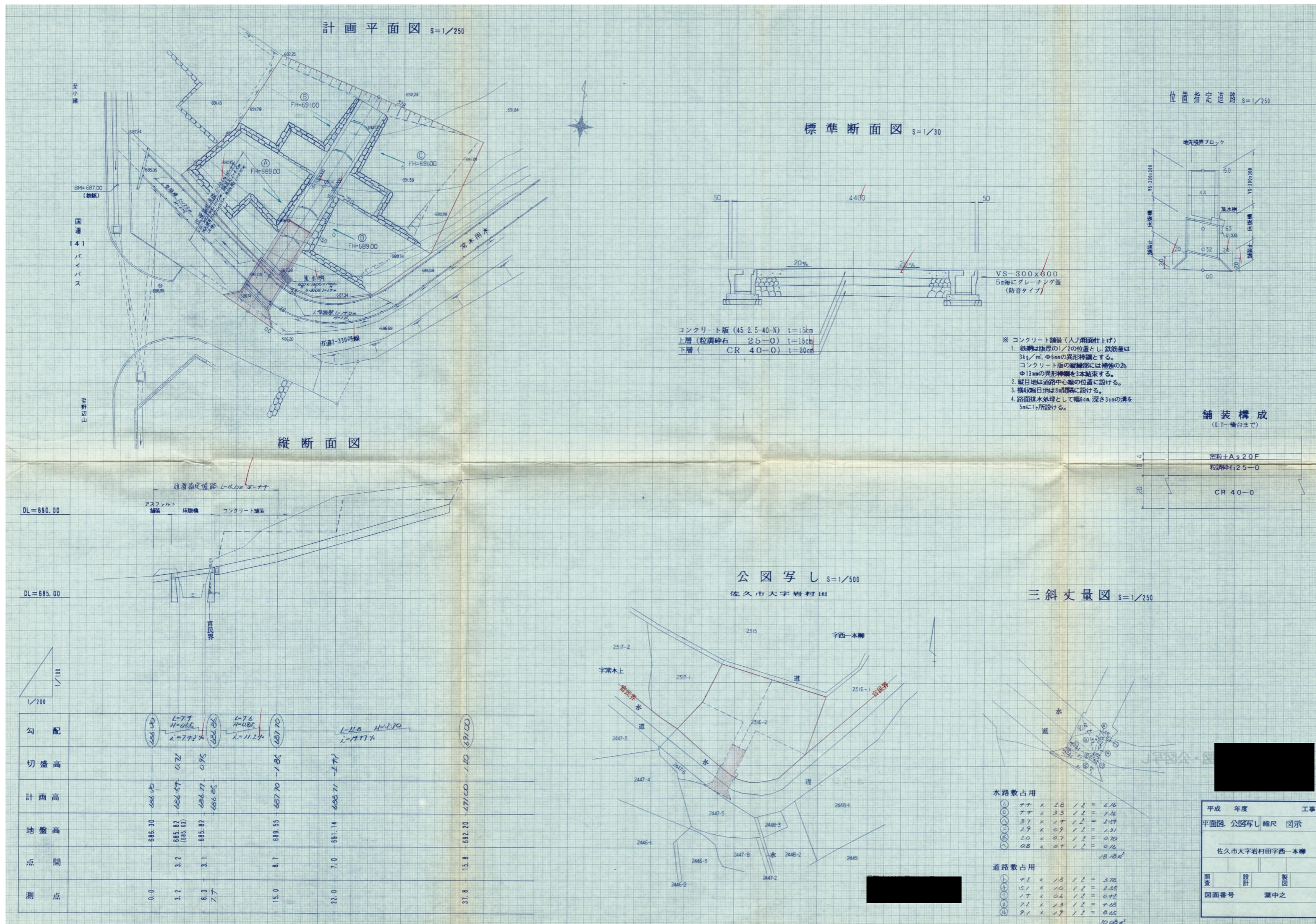
整理番号	佐久第 239 号	指定道路図対照番号	佐久第 239 号	指定道路の種類	第 5 号道路	
指定の年月日	平成 15 年 3 月 20 日	指定道路の延長	15.00 メートル		指定道路の幅員	4.40 メートル
指定道路の位置	佐久市大字岩村田字西一本柳 2316 番地 4					
申請者の氏名	[Redacted Name]					
水平距離指定の年月日		水平距離指定に係る道路の部分の延長	メートル	水平距離	メートル	
水平距離指定に係る道路の部分の位置						
その他						

位置図 (佐久第 239 号)

別紙のとおり

(注意)

1. 「指定道路の種類」欄は、建築基準法第 42 条第 1 項第 4 号の規定による指定に係る道路は「4 号道路」、同法第 42 条第 1 項第 5 号の規定による指定に係る道路は「5 号道路」、同法第 42 条第 2 項の規定による指定に係る道路は「2 項道路」、同法第 42 条第 4 項の規定による指定に係る道路は「4 項道路」、同法第 68 条の 7 第 1 項の規定による指定に係る道路は「予定道路」と記載する。
2. 「申請者の氏名」欄は、建築基準法第 42 条第 1 項第 5 号の規定による指定をした場合に記載する。
3. 「水平距離指定の年月日」欄、「水平距離指定に係る道路の部分の位置」欄、「水平距離指定に係る道路の部分の幅員」欄及び「水平距離」は、建築基準法第 42 条第 3 項の規定による水平距離の指定をした場合に記載する。
4. 位置図には、方位、縮尺、指定道路の位置、延長及び幅員並びに水平距離指定に係る道路の部分の位置及び延長並びに水平距離を表示すること。また、必要に応じて関係図面を添付すること。



指 定 道 路 調 書

（第一面）

整理番号	佐久第 240 号	指定道路図対照番号	佐久第 240 号	指定道路の種類	第 5 号道路	
指定の年月日	平成 15 年 3 月 25 日	指定道路の延長	31.80 メートル		指定道路の幅員	4.80 メートル
指定道路の位置	佐久市大字取出町字橋詰 616 番地 1					
申請者の氏名						
水平距離指定の年月日		水平距離指定に係る道路の部分の延長	メートル	水平距離	メートル	
水平距離指定に係る道路の部分の位置						
その他						

位置図 (佐久第 240 号)

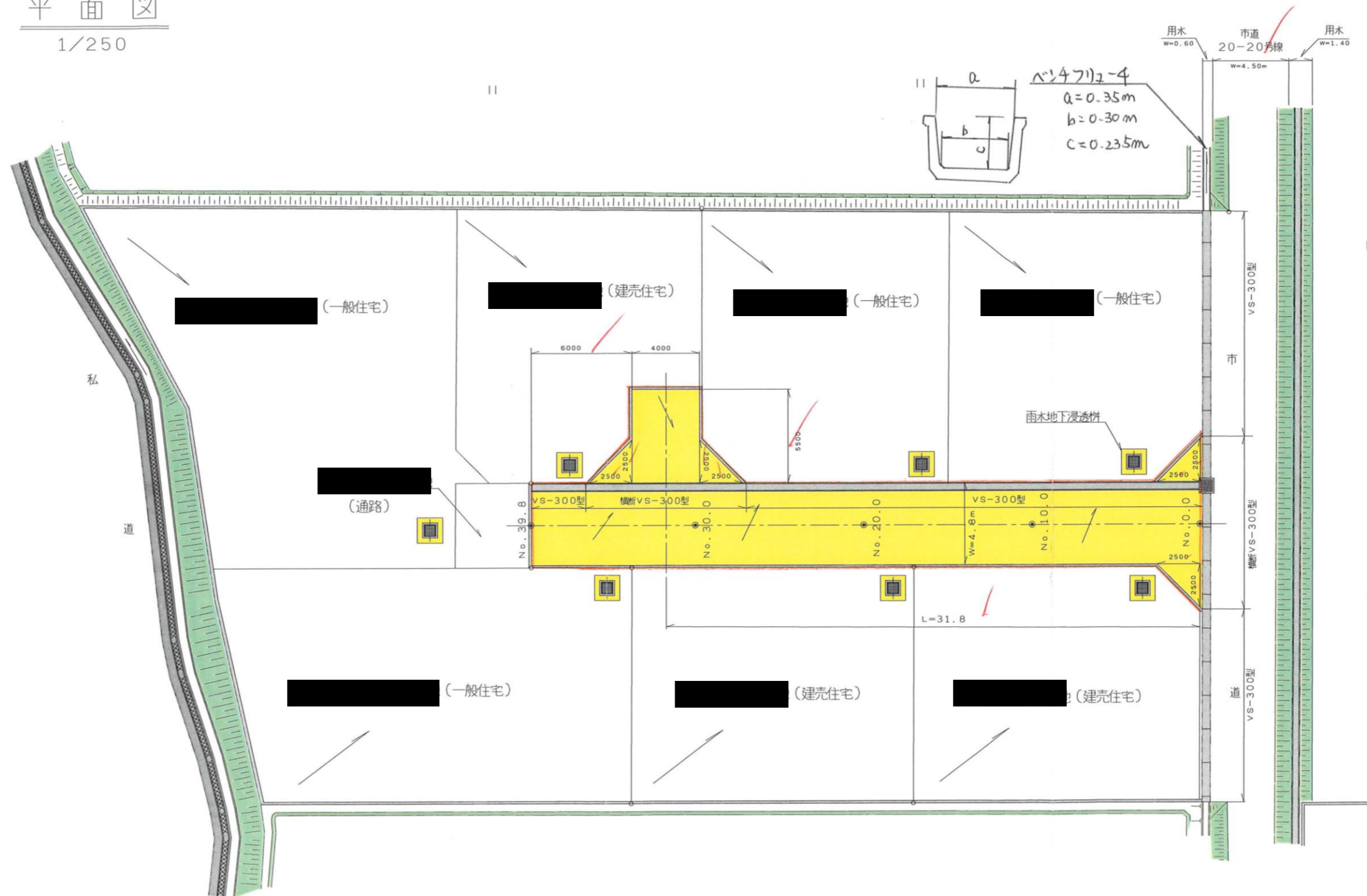
別紙のとおり

(注意)

1. 「指定道路の種類」欄は、建築基準法第 42 条第 1 項第 4 号の規定による指定に係る道路は「4 号道路」、同法第 42 条第 1 項第 5 号の規定による指定に係る道路は「5 号道路」、同法第 42 条第 2 項の規定による指定に係る道路は「2 項道路」、同法第 42 条第 4 項の規定による指定に係る道路は「4 項道路」、同法第 68 条の 7 第 1 項の規定による指定に係る道路は「予定道路」と記載する。
2. 「申請者の氏名」欄は、建築基準法第 42 条第 1 項第 5 号の規定による指定をした場合に記載する。
3. 「水平距離指定の年月日」欄、「水平距離指定に係る道路の部分の位置」欄、「水平距離指定に係る道路の部分の幅員」欄及び「水平距離」は、建築基準法第 42 条第 3 項の規定による水平距離の指定をした場合に記載する。
4. 位置図には、方位、縮尺、指定道路の位置、延長及び幅員並びに水平距離指定に係る道路の部分の位置及び延長並びに水平距離を表示すること。また、必要に応じて関係図面を添付すること。



平面図
1/250



指 定 道 路 調 書

（第一面）

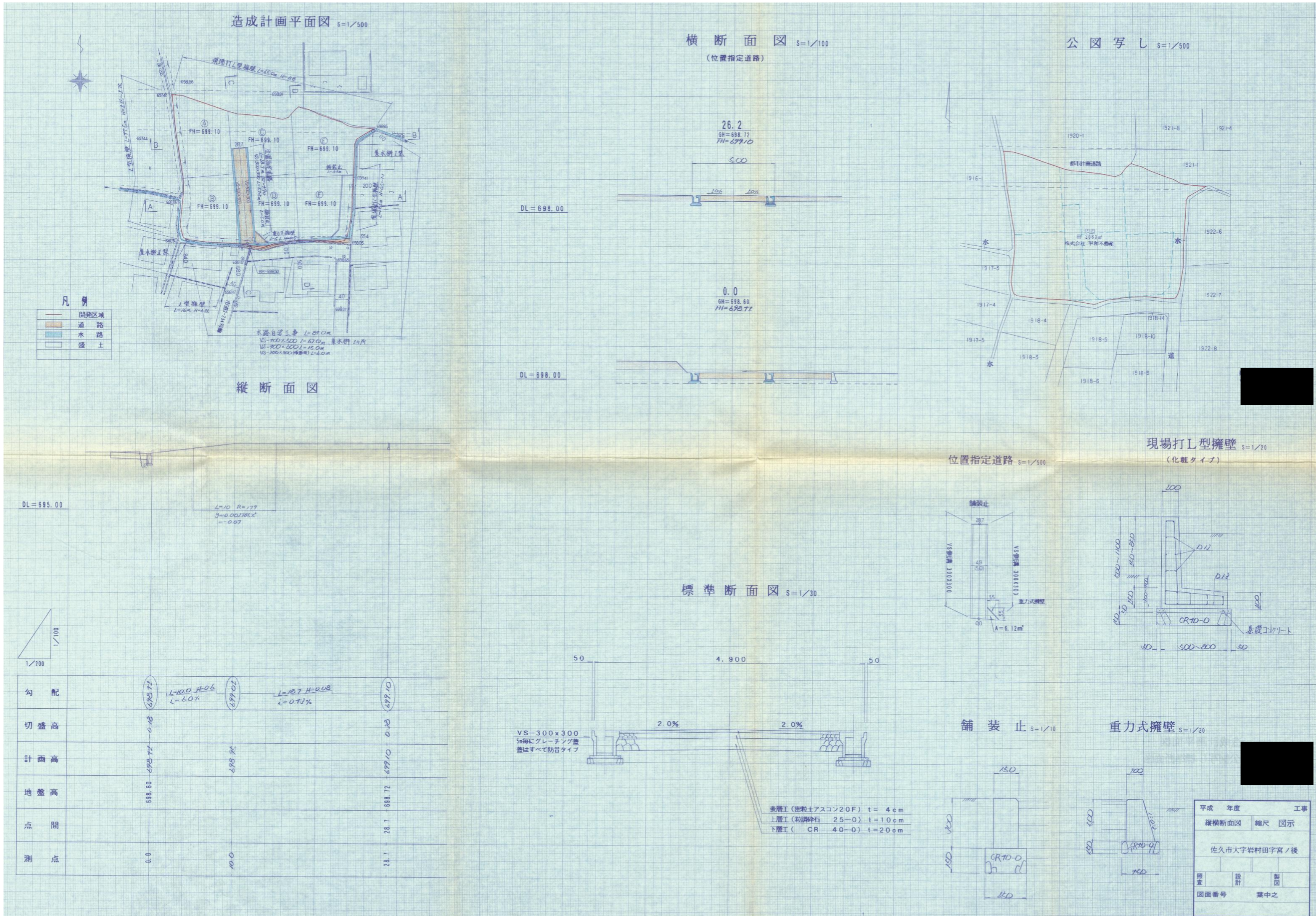
整理番号	佐久第 243 号	指定道路図対照番号	佐久第 243 号	指定道路の種類	第 5 号道路	
指定の年月日	平成 15 年 4 月 14 日	指定道路の延長	28.70 メートル		指定道路の幅員	4.90 メートル
指定道路の位置	佐久市大字岩村田字宮ノ後 1919 番地 4					
申請者の氏名	[Redacted Name]					
水平距離指定の年月日		水平距離指定に係る道路の部分の延長	メートル	水平距離	メートル	
水平距離指定に係る道路の部分の位置						
その他						

位置図 (佐久第 243 号)

別紙のとおり

(注意)

1. 「指定道路の種類」欄は、建築基準法第 42 条第 1 項第 4 号の規定による指定に係る道路は「4 号道路」、同法第 42 条第 1 項第 5 号の規定による指定に係る道路は「5 号道路」、同法第 42 条第 2 項の規定による指定に係る道路は「2 項道路」、同法第 42 条第 4 項の規定による指定に係る道路は「4 項道路」、同法第 68 条の 7 第 1 項の規定による指定に係る道路は「予定道路」と記載する。
2. 「申請者の氏名」欄は、建築基準法第 42 条第 1 項第 5 号の規定による指定をした場合に記載する。
3. 「水平距離指定の年月日」欄、「水平距離指定に係る道路の部分の位置」欄、「水平距離指定に係る道路の部分の幅員」欄及び「水平距離」は、建築基準法第 42 条第 3 項の規定による水平距離の指定をした場合に記載する。
4. 位置図には、方位、縮尺、指定道路の位置、延長及び幅員並びに水平距離指定に係る道路の部分の位置及び延長並びに水平距離を表示すること。また、必要に応じて関係図面を添付すること。



指 定 道 路 調 査 書

（第一面）

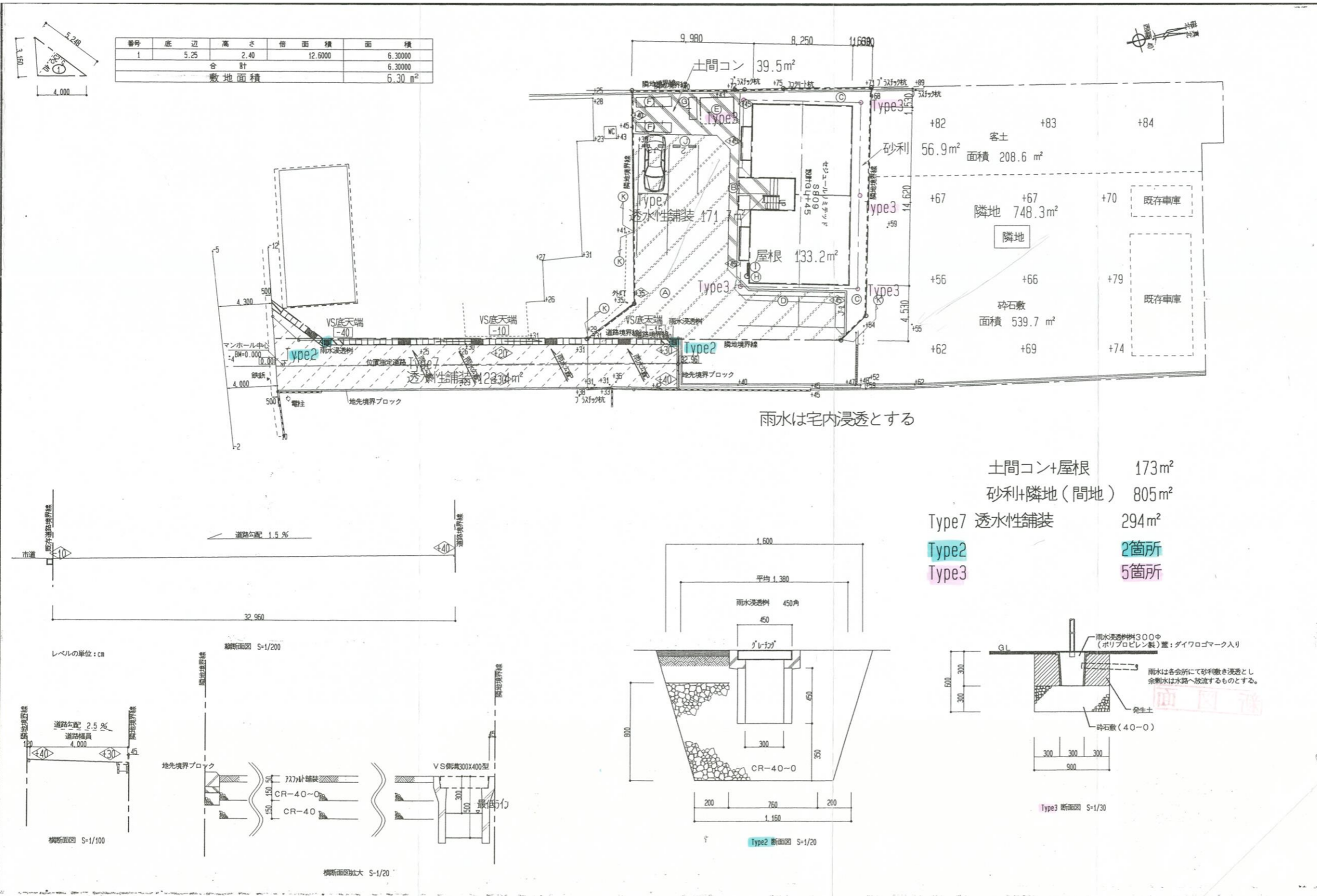
整理番号	佐久第 246 号	指定道路図対照番号	佐久第 246 号	指定道路の種類	第 5 号道路	
指定の年月日	平成 15 年 5 月 23 日	指定道路の延長	32.90 メートル		指定道路の幅員	4.00 メートル
指定道路の位置	佐久市大字岩村田字丹過 3147 番地 5、3147 番地 9、3147 番地 12					
申請者の氏名	[REDACTED]					
水平距離指定の年月日		水平距離指定に係る道路の部分の延長	メートル	水平距離	メートル	
水平距離指定に係る道路の部分の位置						
その他						

位置図 (佐久第 246 号)

別紙のとおり

(注意)

1. 「指定道路の種類」欄は、建築基準法第 42 条第 1 項第 4 号の規定による指定に係る道路は「4 号道路」、同法第 42 条第 1 項第 5 号の規定による指定に係る道路は「5 号道路」、同法第 42 条第 2 項の規定による指定に係る道路は「2 項道路」、同法第 42 条第 4 項の規定による指定に係る道路は「4 項道路」、同法第 68 条の 7 第 1 項の規定による指定に係る道路は「予定道路」と記載する。
2. 「申請者の氏名」欄は、建築基準法第 42 条第 1 項第 5 号の規定による指定をした場合に記載する。
3. 「水平距離指定の年月日」欄、「水平距離指定に係る道路の部分の位置」欄、「水平距離指定に係る道路の部分の幅員」欄及び「水平距離」は、建築基準法第 42 条第 3 項の規定による水平距離の指定をした場合に記載する。
4. 位置図には、方位、縮尺、指定道路の位置、延長及び幅員並びに水平距離指定に係る道路の部分の位置及び延長並びに水平距離を表示すること。また、必要に応じて関係図面を添付すること。



雨水は宅内浸透とする

雨水浸透材300中
(ポリプロピレン製)蓋:ダイヤロゴマーク入り
雨水は各会所にて砂利敷き浸透とし
余剰水は水路へ放流するものとする。

隣地境界線の根拠系で計画が変更する場合があります。14.10.24 記事	校閲 担当	主査 担当	工事名称 様位置指定道路工事	作成年月日 H25.4.17	図面番号 —

指 定 道 路 調 書

（第一面）

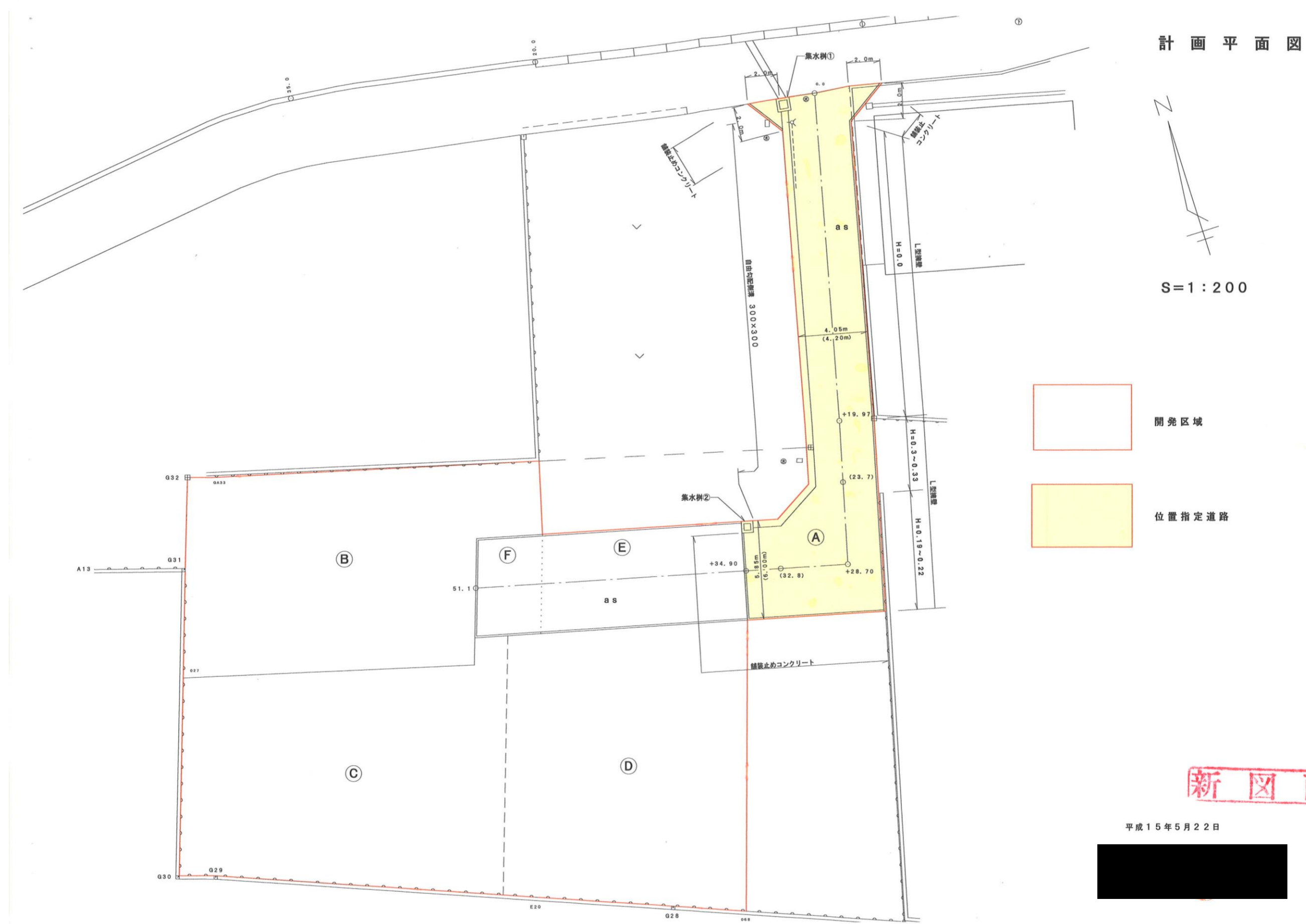
整理番号	佐久第 249 号	指定道路図対照番号	佐久第 249 号	指定道路の種類	第 5 号道路	
指定の年月日	平成 15 年 7 月 4 日	指定道路の延長	34.90 メートル		指定道路の幅員	4.05 メートル
指定道路の位置	佐久郡大字岩村田字六共後 3606 番地 8、3606 番地 21、3606 番地 35、6306 番地 36、3606 番地 39					
申請者の氏名						
水平距離指定の年月日		水平距離指定に係る道路の部分の延長	メートル	水平距離	メートル	
水平距離指定に係る道路の部分の位置						
その他						

位置図 (佐久第 249 号)

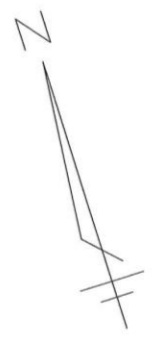
別紙のとおり

(注意)

1. 「指定道路の種類」欄は、建築基準法第 42 条第 1 項第 4 号の規定による指定に係る道路は「4 号道路」、同法第 42 条第 1 項第 5 号の規定による指定に係る道路は「5 号道路」、同法第 42 条第 2 項の規定による指定に係る道路は「2 項道路」、同法第 42 条第 4 項の規定による指定に係る道路は「4 項道路」、同法第 68 条の 7 第 1 項の規定による指定に係る道路は「予定道路」と記載する。
2. 「申請者の氏名」欄は、建築基準法第 42 条第 1 項第 5 号の規定による指定をした場合に記載する。
3. 「水平距離指定の年月日」欄、「水平距離指定に係る道路の部分の位置」欄、「水平距離指定に係る道路の部分の幅員」欄及び「水平距離」は、建築基準法第 42 条第 3 項の規定による水平距離の指定をした場合に記載する。
4. 位置図には、方位、縮尺、指定道路の位置、延長及び幅員並びに水平距離指定に係る道路の部分の位置及び延長並びに水平距離を表示すること。また、必要に応じて関係図面を添付すること。



計画平面図



S=1:200

-  開発区域
-  位置指定道路

新図面

平成15年5月22日



指 定 道 路 調 書

（第一面）

整理番号	佐久第 251 号	指定道路図対照番号	佐久第 251 号	指定道路の種類	第 5 号道路	
指定の年月日	平成 15 年 8 月 5 日	指定道路の延長	23.90 メートル		指定道路の幅員	6.08 メートル
指定道路の位置	佐久市大字平賀字前田 1180 番地 9					
申請者の氏名	[Redacted Name]					
水平距離指定の年月日		水平距離指定に係る道路の部分の延長	メートル	水平距離	メートル	
水平距離指定に係る道路の部分の位置						
その他						

位置図 (佐久第 251 号)

別紙のとおり

(注意)

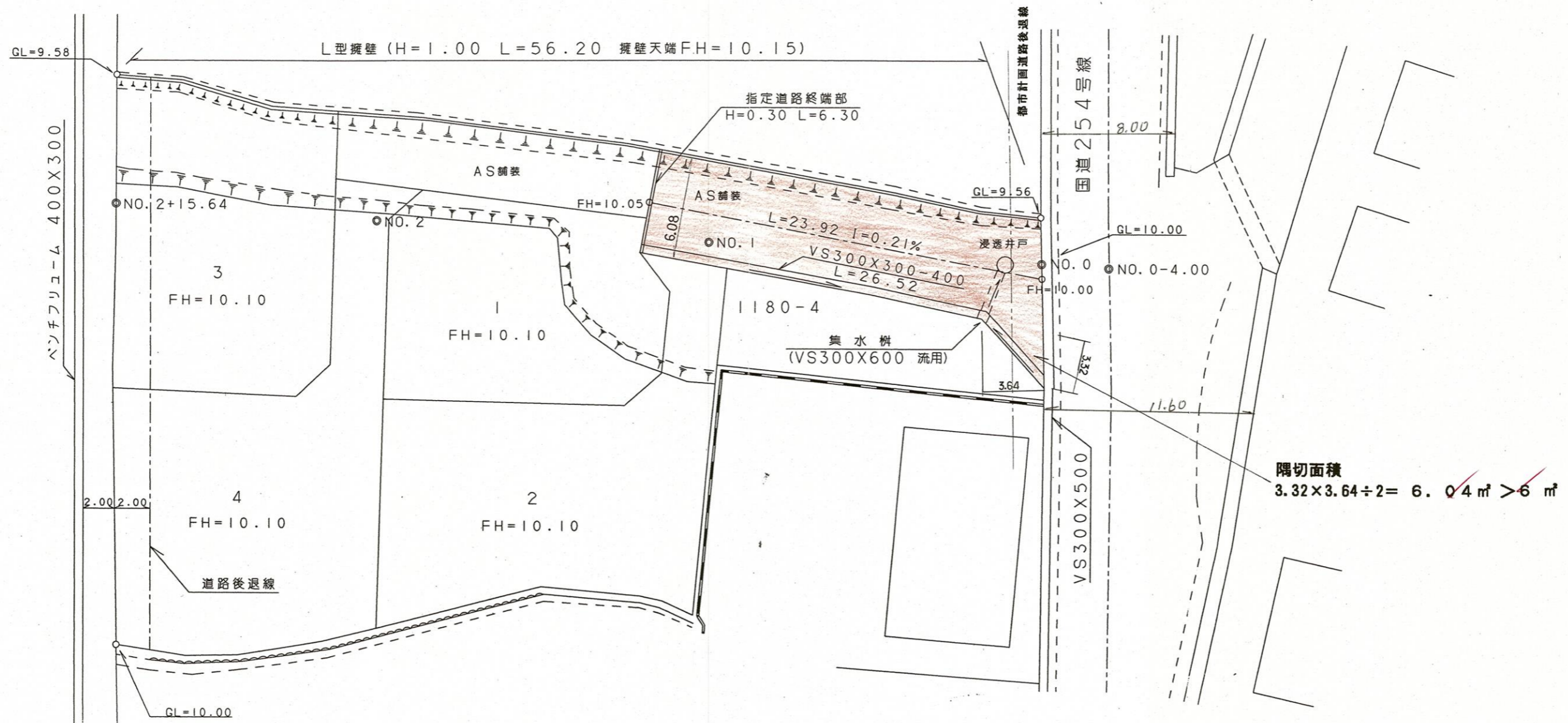
1. 「指定道路の種類」欄は、建築基準法第 42 条第 1 項第 4 号の規定による指定に係る道路は「4 号道路」、同法第 42 条第 1 項第 5 号の規定による指定に係る道路は「5 号道路」、同法第 42 条第 2 項の規定による指定に係る道路は「2 項道路」、同法第 42 条第 4 項の規定による指定に係る道路は「4 項道路」、同法第 68 条の 7 第 1 項の規定による指定に係る道路は「予定道路」と記載する。
2. 「申請者の氏名」欄は、建築基準法第 42 条第 1 項第 5 号の規定による指定をした場合に記載する。
3. 「水平距離指定の年月日」欄、「水平距離指定に係る道路の部分の位置」欄、「水平距離指定に係る道路の部分の幅員」欄及び「水平距離」は、建築基準法第 42 条第 3 項の規定による水平距離の指定をした場合に記載する。
4. 位置図には、方位、縮尺、指定道路の位置、延長及び幅員並びに水平距離指定に係る道路の部分の位置及び延長並びに水平距離を表示すること。また、必要に応じて関係図面を添付すること。

新図面



造成計画平面図

S=1/250



指 定 道 路 調 書

（第一面）

整理番号	佐久第 255 号	指定道路図対照番号	佐久第 255 号	指定道路の種類	第 5 号道路	
指定の年月日	平成 15 年 12 月 26 日	指定道路の延長	34.40 メートル		指定道路の幅員	4.00 メートル
指定道路の位置	佐久市大字中込字曲坂 3611 番地 38、3611 番地 172					
申請者の氏名	[REDACTED]					
水平距離指定の年月日		水平距離指定に係る道路の部分の延長	メートル	水平距離	メートル	
水平距離指定に係る道路の部分の位置						
その他						

位置図 (佐久第 255 号)

別紙のとおり

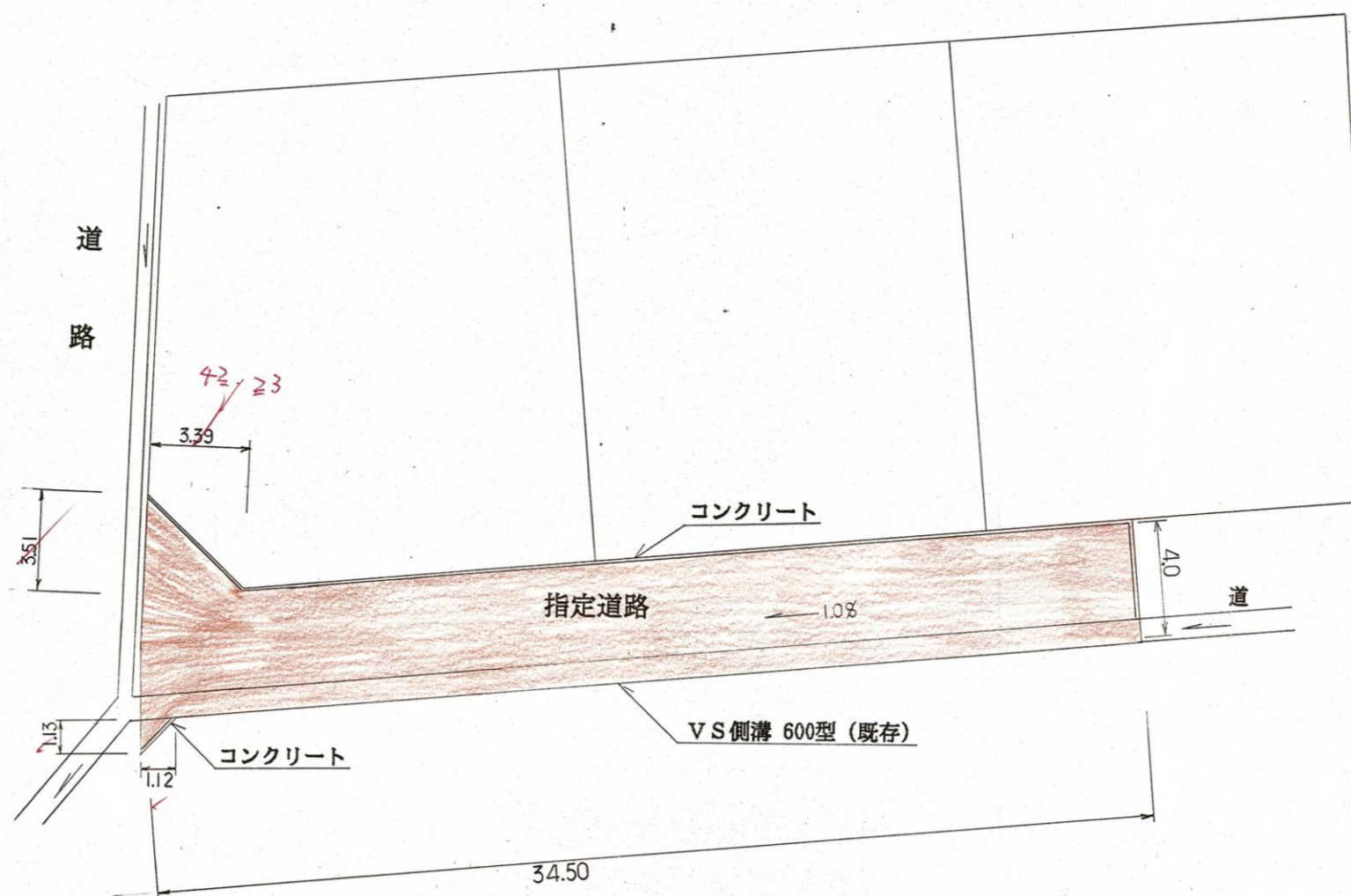
(注意)

1. 「指定道路の種類」欄は、建築基準法第 42 条第 1 項第 4 号の規定による指定に係る道路は「4 号道路」、同法第 42 条第 1 項第 5 号の規定による指定に係る道路は「5 号道路」、同法第 42 条第 2 項の規定による指定に係る道路は「2 項道路」、同法第 42 条第 4 項の規定による指定に係る道路は「4 項道路」、同法第 68 条の 7 第 1 項の規定による指定に係る道路は「予定道路」と記載する。
2. 「申請者の氏名」欄は、建築基準法第 42 条第 1 項第 5 号の規定による指定をした場合に記載する。
3. 「水平距離指定の年月日」欄、「水平距離指定に係る道路の部分の位置」欄、「水平距離指定に係る道路の部分の幅員」欄及び「水平距離」は、建築基準法第 42 条第 3 項の規定による水平距離の指定をした場合に記載する。
4. 位置図には、方位、縮尺、指定道路の位置、延長及び幅員並びに水平距離指定に係る道路の部分の位置及び延長並びに水平距離を表示すること。また、必要に応じて関係図面を添付すること。

平面図

S = 1 : 200

指定道路 延長 34.5m
幅員 4.00m



隅切面積計算式

$1.13 \times 1.12 =$	1.2656
$3.51 \times 3.39 =$	11.8989
合計	13.1645
$1/2$	6.58225
面積	6.58 m ² ≧ 6m ²

指 定 道 路 調 書

（第一面）

整理番号	佐久第 260 号	指定道路図対照番号	佐久第 260 号	指定道路の種類	第 5 号道路	
指定の年月日	平成 16 年 4 月 21 日	指定道路の延長	28.50 メートル		指定道路の幅員	4.00 メートル
指定道路の位置	佐久市大字下平尾字宮の前 381 番地 1					
申請者の氏名						
水平距離指定の年月日		水平距離指定に係る道路の部分の延長	メートル	水平距離	メートル	
水平距離指定に係る道路の部分の位置						
その他						

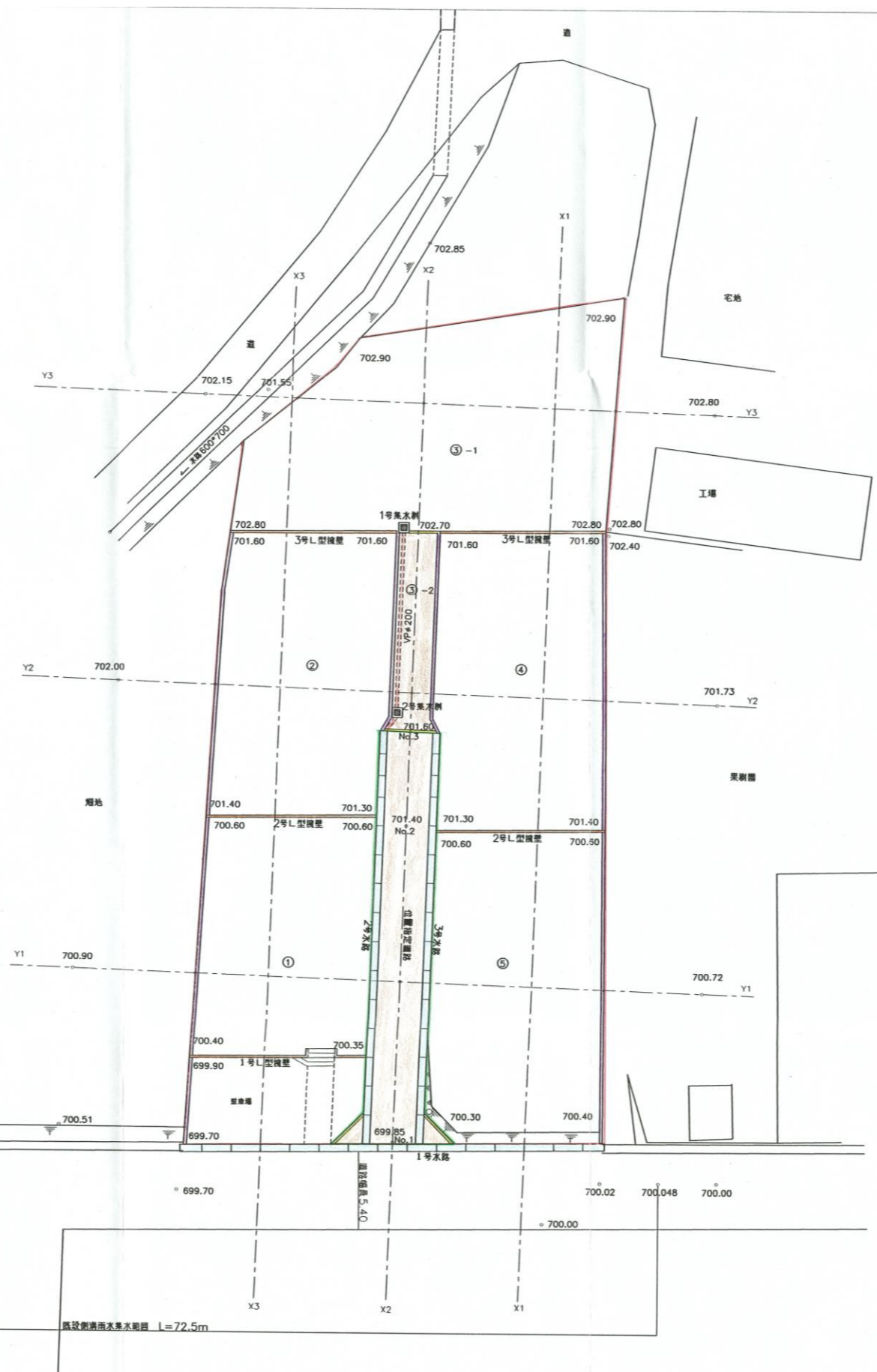
位置図 (佐久第 260 号)

別紙のとおり

(注意)

1. 「指定道路の種類」欄は、建築基準法第 42 条第 1 項第 4 号の規定による指定に係る道路は「4 号道路」、同法第 42 条第 1 項第 5 号の規定による指定に係る道路は「5 号道路」、同法第 42 条第 2 項の規定による指定に係る道路は「2 項道路」、同法第 42 条第 4 項の規定による指定に係る道路は「4 項道路」、同法第 68 条の 7 第 1 項の規定による指定に係る道路は「予定道路」と記載する。
2. 「申請者の氏名」欄は、建築基準法第 42 条第 1 項第 5 号の規定による指定をした場合に記載する。
3. 「水平距離指定の年月日」欄、「水平距離指定に係る道路の部分の位置」欄、「水平距離指定に係る道路の部分の幅員」欄及び「水平距離」は、建築基準法第 42 条第 3 項の規定による水平距離の指定をした場合に記載する。
4. 位置図には、方位、縮尺、指定道路の位置、延長及び幅員並びに水平距離指定に係る道路の部分の位置及び延長並びに水平距離を表示すること。また、必要に応じて関係図面を添付すること。

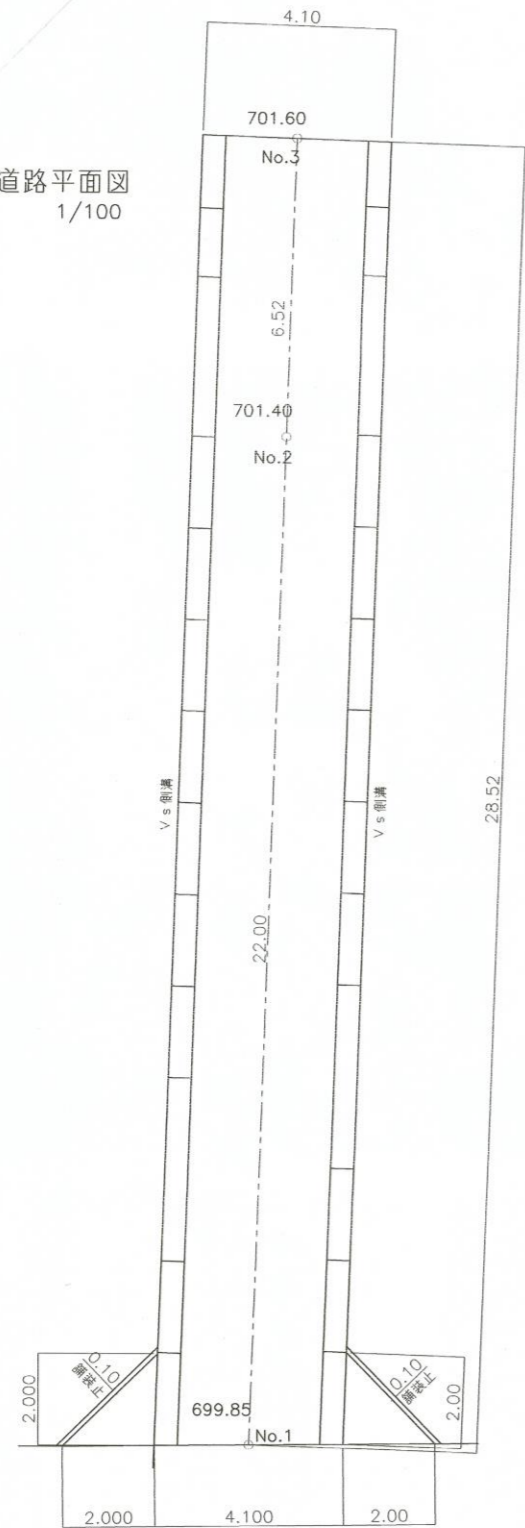
造成計画平面図
1/250



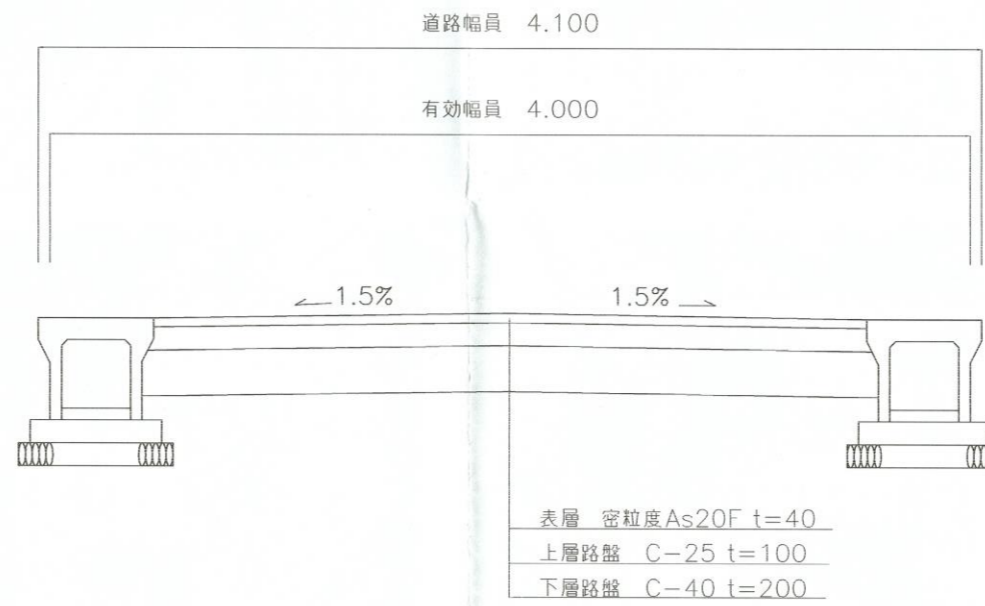
凡	例
	開発区域
	位置指定道路区域
	刀力林舗装
	道路側溝 (自由勾配側溝)
	舗装止
	区画側溝壁 (L型構壁)
	重力式構壁
	暗渠排水管 (VP+200)



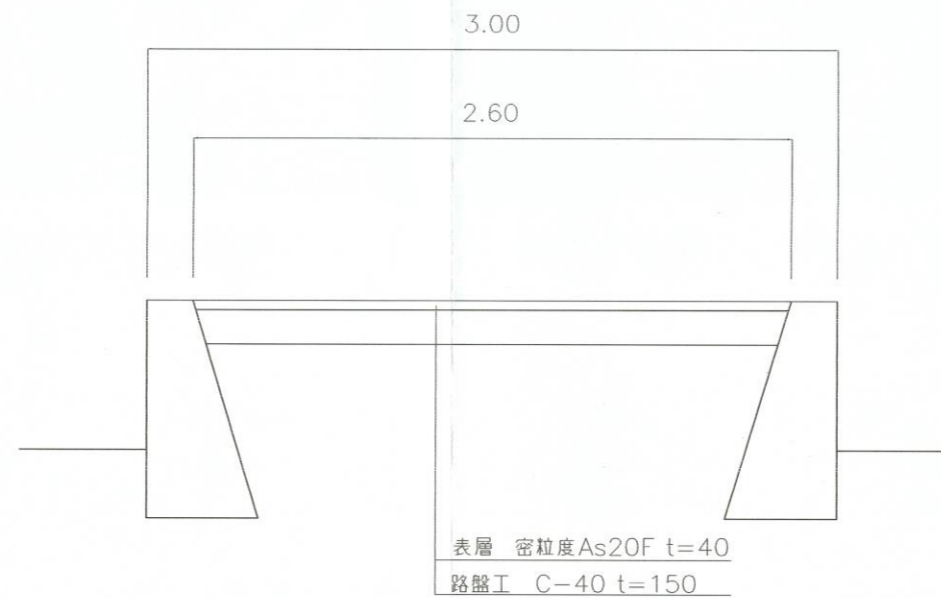
位置指定道路平面図
1/100



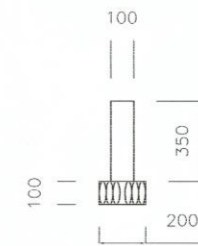
位置指定道路断面図
1/20



③ 宅地内進入路断面図
1/20



舗装止
1/20



新図面

指 定 道 路 調 書

（第一面）

整理番号	佐久第 265 号	指定道路図対照番号	佐久第 265 号	指定道路の種類	第 5 号道路	
指定の年月日	平成 16 年 7 月 21 日	指定道路の延長	18.70 メートル		指定道路の幅員	4.025 メートル
指定道路の位置	佐久市大字鍛冶屋 416 番地 4					
申請者の氏名						
水平距離指定の年月日		水平距離指定に係る道路の部分の延長	メートル	水平距離	メートル	
水平距離指定に係る道路の部分の位置						
その他						

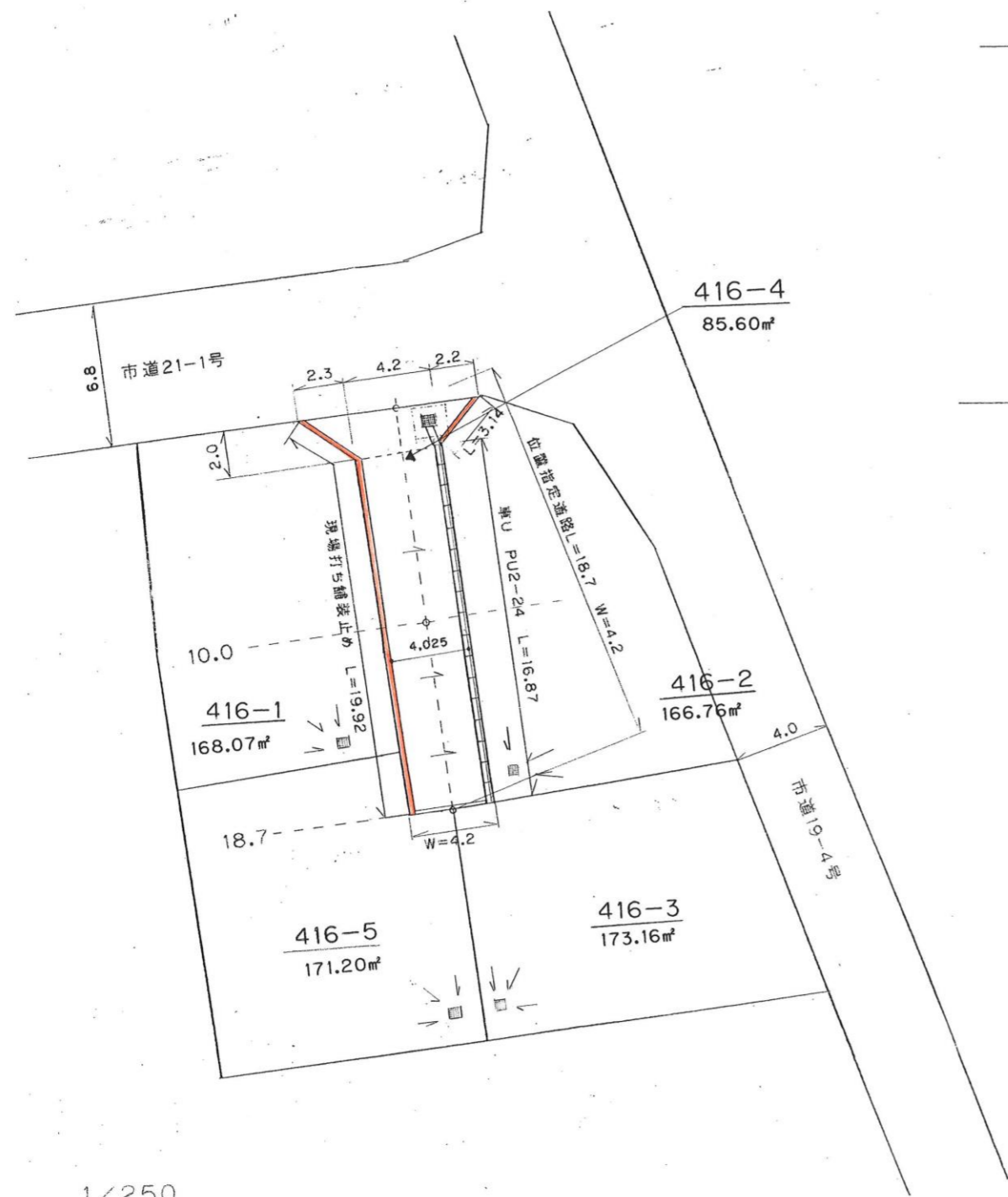
位置図 (佐久第 265 号)

別紙のとおり

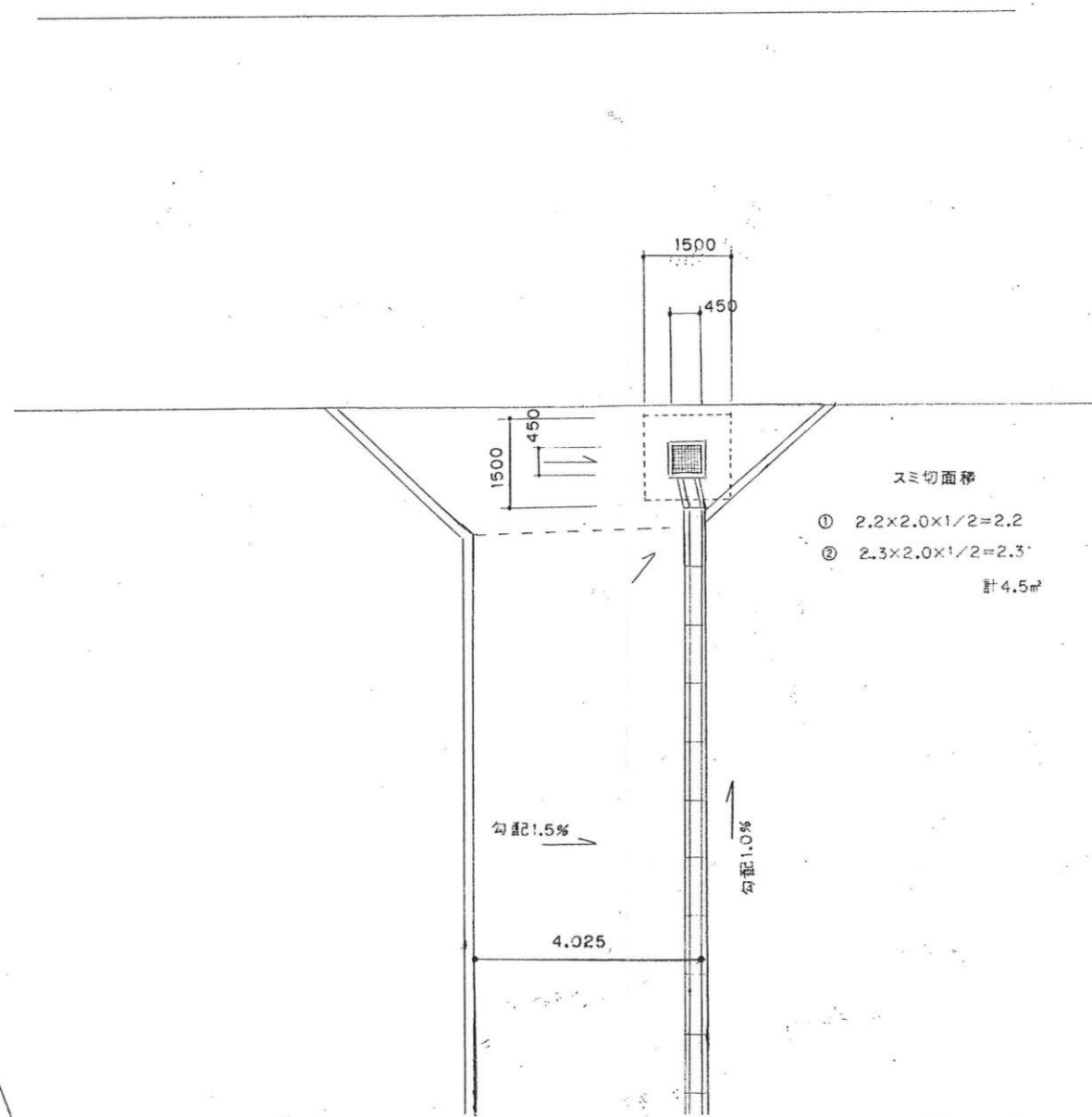
(注意)

1. 「指定道路の種類」欄は、建築基準法第 42 条第 1 項第 4 号の規定による指定に係る道路は「4 号道路」、同法第 42 条第 1 項第 5 号の規定による指定に係る道路は「5 号道路」、同法第 42 条第 2 項の規定による指定に係る道路は「2 項道路」、同法第 42 条第 4 項の規定による指定に係る道路は「4 項道路」、同法第 68 条の 7 第 1 項の規定による指定に係る道路は「予定道路」と記載する。
2. 「申請者の氏名」欄は、建築基準法第 42 条第 1 項第 5 号の規定による指定をした場合に記載する。
3. 「水平距離指定の年月日」欄、「水平距離指定に係る道路の部分の位置」欄、「水平距離指定に係る道路の部分の幅員」欄及び「水平距離」は、建築基準法第 42 条第 3 項の規定による水平距離の指定をした場合に記載する。
4. 位置図には、方位、縮尺、指定道路の位置、延長及び幅員並びに水平距離指定に係る道路の部分の位置及び延長並びに水平距離を表示すること。また、必要に応じて関係図面を添付すること。

排水計画図



1/250



スミ切面積
① $2.2 \times 2.0 \times 1/2 = 2.2$
② $2.3 \times 2.0 \times 1/2 = 2.3$
計 4.5㎡

スミ切拡大図
1/100

新図面



指 定 道 路 調 書

（第一面）

整理番号	佐久第 272 号	指定道路図対照番号	佐久第 272 号	指定道路の種類	第 5 号道路	
指定の年月日	平成 17 年 5 月 12 日	指定道路の延長	35.00 メートル		指定道路の幅員	4.20 メートル
指定道路の位置	佐久市大字常田 438 番地 18					
申請者の氏名	[Redacted Name]					
水平距離指定の年月日		水平距離指定に係る道路の部分の延長	メートル	水平距離	メートル	
水平距離指定に係る道路の部分の位置						
その他						

位置図 (佐久第 272 号)

別紙のとおり

(注意)

1. 「指定道路の種類」欄は、建築基準法第 42 条第 1 項第 4 号の規定による指定に係る道路は「4 号道路」、同法第 42 条第 1 項第 5 号の規定による指定に係る道路は「5 号道路」、同法第 42 条第 2 項の規定による指定に係る道路は「2 項道路」、同法第 42 条第 4 項の規定による指定に係る道路は「4 項道路」、同法第 68 条の 7 第 1 項の規定による指定に係る道路は「予定道路」と記載する。
2. 「申請者の氏名」欄は、建築基準法第 42 条第 1 項第 5 号の規定による指定をした場合に記載する。
3. 「水平距離指定の年月日」欄、「水平距離指定に係る道路の部分の位置」欄、「水平距離指定に係る道路の部分の幅員」欄及び「水平距離」は、建築基準法第 42 条第 3 項の規定による水平距離の指定をした場合に記載する。
4. 位置図には、方位、縮尺、指定道路の位置、延長及び幅員並びに水平距離指定に係る道路の部分の位置及び延長並びに水平距離を表示すること。また、必要に応じて関係図面を添付すること。

指 定 道 路 調 査 書

（第一面）

整理番号	佐久第 274 号	指定道路図対照番号	佐久第 274 号	指定道路の種類	第 5 号道路	
指定の年月日	平成 17 年 5 月 23 日	指定道路の延長	67.65 メートル		指定道路の幅員	4.20 メートル
指定道路の位置	佐久市大字小田井字下金井 689 番地 5、703 番地 9、689 番地 6、689 番地 11、705 番地 3、705 番地 13、703 番地 10、704 番地 4、689 番地 12、705 番地 14					
申請者の氏名	[REDACTED]					
水平距離指定の年月日		水平距離指定に係る道路の部分の延長	メートル	水平距離	メートル	
水平距離指定に係る道路の部分の位置						
その他						

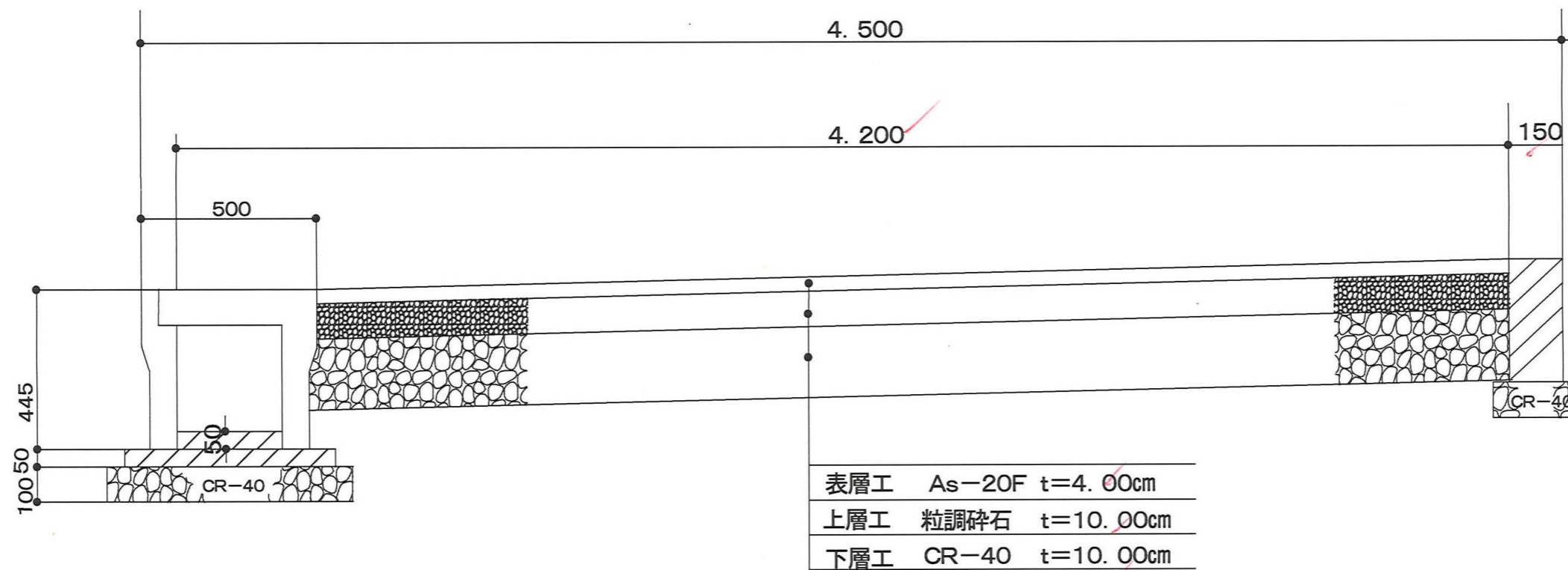
位置図 (佐久第 274 号)

別紙のとおり

(注意)

1. 「指定道路の種類」欄は、建築基準法第 42 条第 1 項第 4 号の規定による指定に係る道路は「4 号道路」、同法第 42 条第 1 項第 5 号の規定による指定に係る道路は「5 号道路」、同法第 42 条第 2 項の規定による指定に係る道路は「2 項道路」、同法第 42 条第 4 項の規定による指定に係る道路は「4 項道路」、同法第 68 条の 7 第 1 項の規定による指定に係る道路は「予定道路」と記載する。
2. 「申請者の氏名」欄は、建築基準法第 42 条第 1 項第 5 号の規定による指定をした場合に記載する。
3. 「水平距離指定の年月日」欄、「水平距離指定に係る道路の部分の位置」欄、「水平距離指定に係る道路の部分の幅員」欄及び「水平距離」は、建築基準法第 42 条第 3 項の規定による水平距離の指定をした場合に記載する。
4. 位置図には、方位、縮尺、指定道路の位置、延長及び幅員並びに水平距離指定に係る道路の部分の位置及び延長並びに水平距離を表示すること。また、必要に応じて関係図面を添付すること。

道路標準断面図 $S=1/30$



指 定 道 路 調 書

（第一面）

整理番号	佐久第 277 号	指定道路図対照番号	佐久第 277 号	指定道路の種類	第 5 号道路	
指定の年月日	平成 17 年 7 月 14 日	指定道路の延長	34.93 メートル		指定道路の幅員	4.40 メートル
指定道路の位置	佐久市岩村田字東長塚 1870 番地 1					
申請者の氏名	[Redacted Name]					
水平距離指定の年月日		水平距離指定に係る道路の部分の延長	メートル	水平距離	メートル	
水平距離指定に係る道路の部分の位置						
その他						

位置図 (佐久第 277 号)

別紙のとおり

(注意)

1. 「指定道路の種類」欄は、建築基準法第 42 条第 1 項第 4 号の規定による指定に係る道路は「4 号道路」、同法第 42 条第 1 項第 5 号の規定による指定に係る道路は「5 号道路」、同法第 42 条第 2 項の規定による指定に係る道路は「2 項道路」、同法第 42 条第 4 項の規定による指定に係る道路は「4 項道路」、同法第 68 条の 7 第 1 項の規定による指定に係る道路は「予定道路」と記載する。
2. 「申請者の氏名」欄は、建築基準法第 42 条第 1 項第 5 号の規定による指定をした場合に記載する。
3. 「水平距離指定の年月日」欄、「水平距離指定に係る道路の部分の位置」欄、「水平距離指定に係る道路の部分の幅員」欄及び「水平距離」は、建築基準法第 42 条第 3 項の規定による水平距離の指定をした場合に記載する。
4. 位置図には、方位、縮尺、指定道路の位置、延長及び幅員並びに水平距離指定に係る道路の部分の位置及び延長並びに水平距離を表示すること。また、必要に応じて関係図面を添付すること。

指 定 道 路 調 書

（第一面）

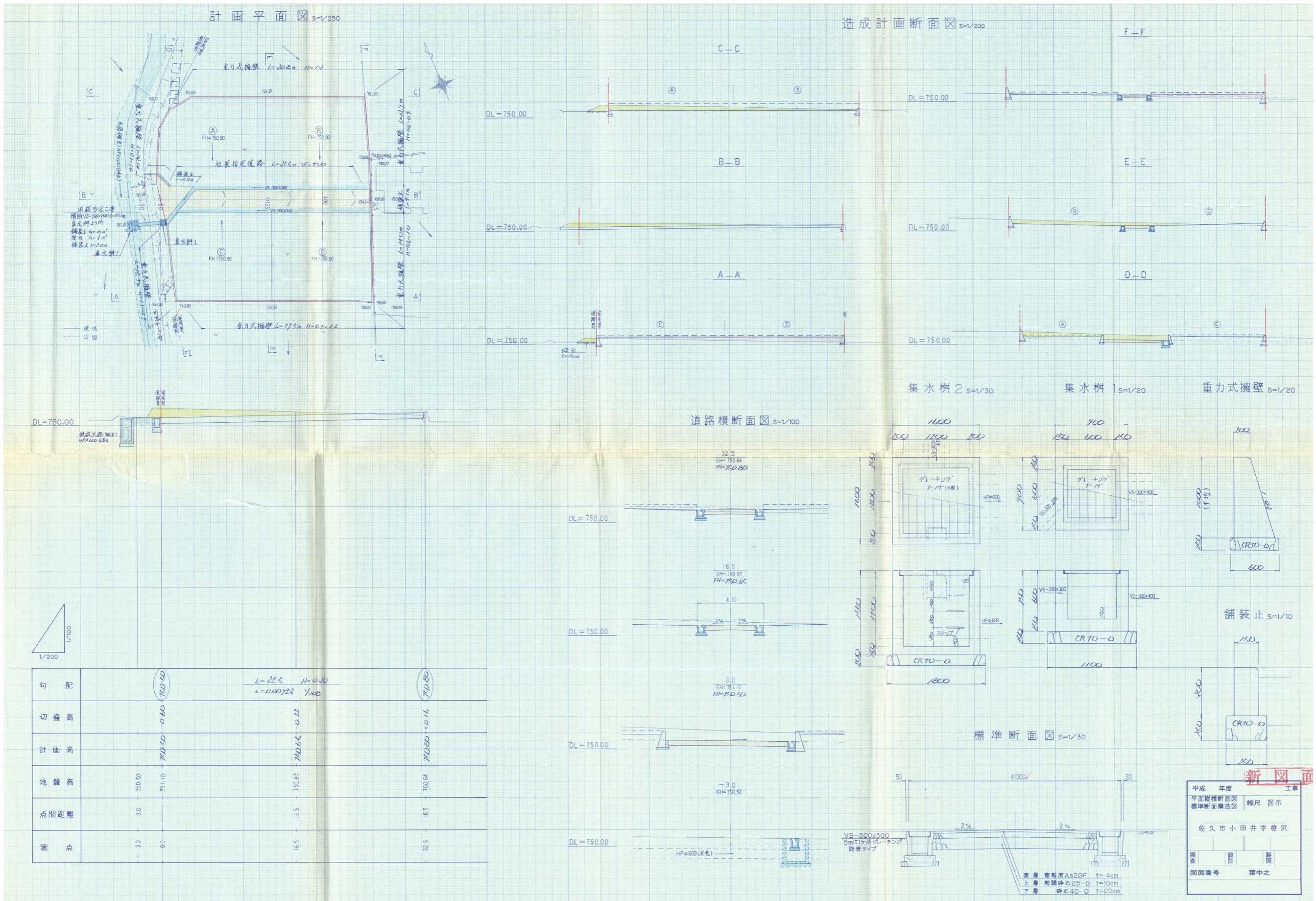
整理番号	佐久第 278 号	指定道路図対照番号	佐久第 278 号	指定道路の種類	第 5 号道路	
指定の年月日	平成 17 年 7 月 25 日	指定道路の延長	32.40 メートル		指定道路の幅員	4.00 メートル
指定道路の位置	佐久市小田井字笹沢 660 番地 3					
申請者の氏名	[REDACTED]					
水平距離指定の年月日		水平距離指定に係る道路の部分の延長	メートル	水平距離	メートル	
水平距離指定に係る道路の部分の位置						
その他						

位置図 (佐久第 278 号)

別紙のとおり

(注意)

1. 「指定道路の種類」欄は、建築基準法第 42 条第 1 項第 4 号の規定による指定に係る道路は「4 号道路」、同法第 42 条第 1 項第 5 号の規定による指定に係る道路は「5 号道路」、同法第 42 条第 2 項の規定による指定に係る道路は「2 項道路」、同法第 42 条第 4 項の規定による指定に係る道路は「4 項道路」、同法第 68 条の 7 第 1 項の規定による指定に係る道路は「予定道路」と記載する。
2. 「申請者の氏名」欄は、建築基準法第 42 条第 1 項第 5 号の規定による指定をした場合に記載する。
3. 「水平距離指定の年月日」欄、「水平距離指定に係る道路の部分の位置」欄、「水平距離指定に係る道路の部分の幅員」欄及び「水平距離」は、建築基準法第 42 条第 3 項の規定による水平距離の指定をした場合に記載する。
4. 位置図には、方位、縮尺、指定道路の位置、延長及び幅員並びに水平距離指定に係る道路の部分の位置及び延長並びに水平距離を表示すること。また、必要に応じて関係図面を添付すること。



指 定 道 路 調 書

（第一面）

整理番号	佐久第 281 号	指定道路図対照番号	佐久第 281 号	指定道路の種類	第 5 号道路	
指定の年月日	平成 17 年 9 月 13 日	指定道路の延長	27.00 メートル		指定道路の幅員	5.90～6.00 メートル
指定道路の位置	佐久市岩村田字一本柳 2212 番地 15					
申請者の氏名	[Redacted Name]					
水平距離指定の年月日		水平距離指定に係る道路の部分の延長	メートル	水平距離	メートル	
水平距離指定に係る道路の部分の位置						
その他						

位置図 (佐久第 281 号)

別紙のとおり

(注意)

1. 「指定道路の種類」欄は、建築基準法第 42 条第 1 項第 4 号の規定による指定に係る道路は「4 号道路」、同法第 42 条第 1 項第 5 号の規定による指定に係る道路は「5 号道路」、同法第 42 条第 2 項の規定による指定に係る道路は「2 項道路」、同法第 42 条第 4 項の規定による指定に係る道路は「4 項道路」、同法第 68 条の 7 第 1 項の規定による指定に係る道路は「予定道路」と記載する。
2. 「申請者の氏名」欄は、建築基準法第 42 条第 1 項第 5 号の規定による指定をした場合に記載する。
3. 「水平距離指定の年月日」欄、「水平距離指定に係る道路の部分の位置」欄、「水平距離指定に係る道路の部分の幅員」欄及び「水平距離」は、建築基準法第 42 条第 3 項の規定による水平距離の指定をした場合に記載する。
4. 位置図には、方位、縮尺、指定道路の位置、延長及び幅員並びに水平距離指定に係る道路の部分の位置及び延長並びに水平距離を表示すること。また、必要に応じて関係図面を添付すること。

指 定 道 路 調 書

（第一面）

整理番号	佐久第 282 号	指定道路図対照番号	佐久第 282 号	指定道路の種類	第 5 号道路	
指定の年月日	平成 18 年 2 月 7 日	指定道路の延長	34.80 メートル		指定道路の幅員	4.80～6.00 メートル
指定道路の位置	佐久市今井字北大塚 7 番地 2、7 番地 5、7 番地 6					
申請者の氏名						
水平距離指定の年月日		水平距離指定に係る道路の部分の延長	メートル	水平距離	メートル	
水平距離指定に係る道路の部分の位置						
その他						

位置図 (佐久第 282 号)

別紙のとおり

(注意)

1. 「指定道路の種類」欄は、建築基準法第 42 条第 1 項第 4 号の規定による指定に係る道路は「4 号道路」、同法第 42 条第 1 項第 5 号の規定による指定に係る道路は「5 号道路」、同法第 42 条第 2 項の規定による指定に係る道路は「2 項道路」、同法第 42 条第 4 項の規定による指定に係る道路は「4 項道路」、同法第 68 条の 7 第 1 項の規定による指定に係る道路は「予定道路」と記載する。
2. 「申請者の氏名」欄は、建築基準法第 42 条第 1 項第 5 号の規定による指定をした場合に記載する。
3. 「水平距離指定の年月日」欄、「水平距離指定に係る道路の部分の位置」欄、「水平距離指定に係る道路の部分の幅員」欄及び「水平距離」は、建築基準法第 42 条第 3 項の規定による水平距離の指定をした場合に記載する。
4. 位置図には、方位、縮尺、指定道路の位置、延長及び幅員並びに水平距離指定に係る道路の部分の位置及び延長並びに水平距離を表示すること。また、必要に応じて関係図面を添付すること。

指 定 道 路 調 書

（第一面）

整理番号	佐久第 283 号	指定道路図対照番号	佐久第 283 号	指定道路の種類	第 5 号道路	
指定の年月日	平成 18 年 2 月 21 日	指定道路の延長	34.00 メートル		指定道路の幅員	4.91 メートル
指定道路の位置	佐久市岩村田字会下浦 397 番地 4					
申請者の氏名	[REDACTED]					
水平距離指定の年月日		水平距離指定に係る道路の部分の延長	メートル	水平距離	メートル	
水平距離指定に係る道路の部分の位置						
その他						

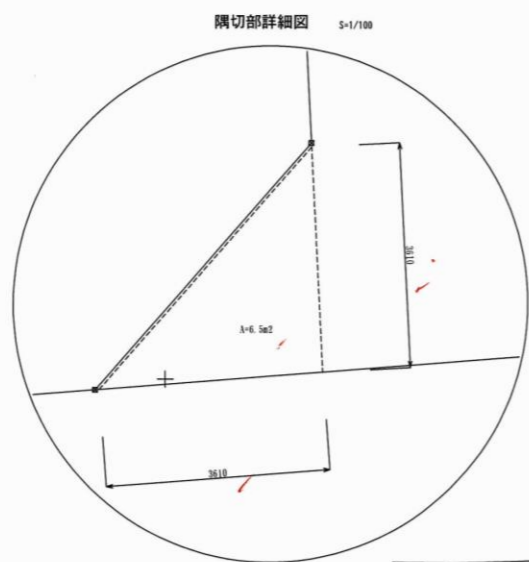
位置図 (佐久第 283 号)

別紙のとおり

(注意)

1. 「指定道路の種類」欄は、建築基準法第 42 条第 1 項第 4 号の規定による指定に係る道路は「4 号道路」、同法第 42 条第 1 項第 5 号の規定による指定に係る道路は「5 号道路」、同法第 42 条第 2 項の規定による指定に係る道路は「2 項道路」、同法第 42 条第 4 項の規定による指定に係る道路は「4 項道路」、同法第 68 条の 7 第 1 項の規定による指定に係る道路は「予定道路」と記載する。
2. 「申請者の氏名」欄は、建築基準法第 42 条第 1 項第 5 号の規定による指定をした場合に記載する。
3. 「水平距離指定の年月日」欄、「水平距離指定に係る道路の部分の位置」欄、「水平距離指定に係る道路の部分の幅員」欄及び「水平距離」は、建築基準法第 42 条第 3 項の規定による水平距離の指定をした場合に記載する。
4. 位置図には、方位、縮尺、指定道路の位置、延長及び幅員並びに水平距離指定に係る道路の部分の位置及び延長並びに水平距離を表示すること。また、必要に応じて関係図面を添付すること。

平面図 S=1:500



新図面

点名	X座標	Y座標
P-1	30344.243	-1537.449
P-2	30339.555	-1534.173
P-3	30344.393	-1535.187
P-4	30344.367	-1531.033
P-5	30348.826	-1537.037
P-6	30339.863	-1537.252
P-7	30348.849	-1534.988
P-8	30313.838	-1534.438
P-9	30319.873	-1539.005
P-10	30324.810	-1535.989
P-11	30348.798	-1540.173
P-12	30353.747	-1540.433

MEMO

PROJECT: 佐久市岩村田397番地
TITLE: 平面図

DATE: 05-06-15
SCALE: 1:500

JOB NO. MO2-060
DWG NO. 1/5

指 定 道 路 調 書

（第一面）

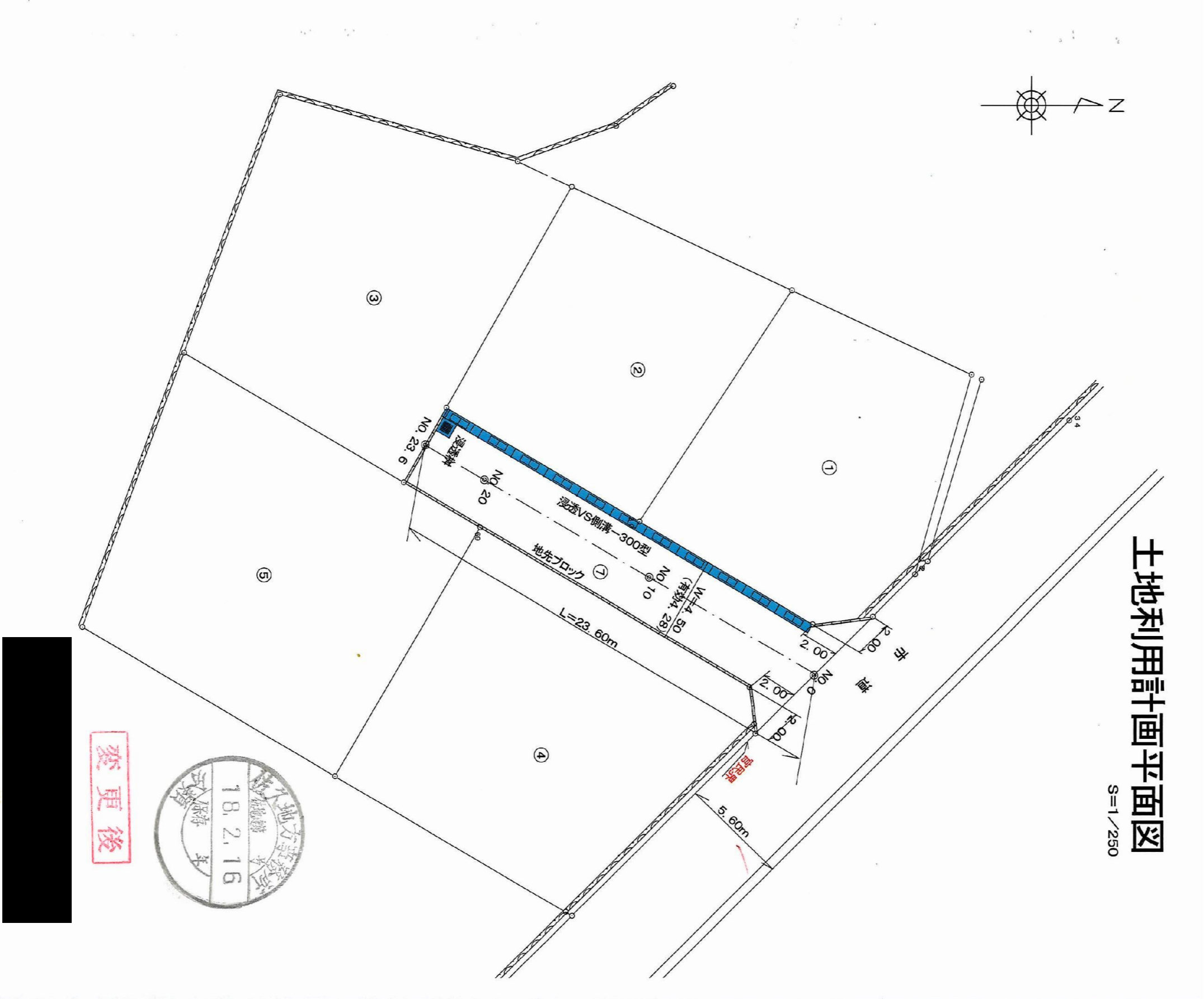
整理番号	佐久第 284 号	指定道路図対照番号	佐久第 284 号	指定道路の種類	第 5 号道路	
指定の年月日	平成 18 年 3 月 10 日	指定道路の延長	23.60 メートル		指定道路の幅員	4.28 メートル
指定道路の位置	佐久市田口字割塚 3231 番地 11					
申請者の氏名						
水平距離指定の年月日		水平距離指定に係る道路の部分の延長	メートル	水平距離	メートル	
水平距離指定に係る道路の部分の位置						
その他						

位置図 (佐久第 284 号)

別紙のとおり

(注意)

1. 「指定道路の種類」欄は、建築基準法第 42 条第 1 項第 4 号の規定による指定に係る道路は「4 号道路」、同法第 42 条第 1 項第 5 号の規定による指定に係る道路は「5 号道路」、同法第 42 条第 2 項の規定による指定に係る道路は「2 項道路」、同法第 42 条第 4 項の規定による指定に係る道路は「4 項道路」、同法第 68 条の 7 第 1 項の規定による指定に係る道路は「予定道路」と記載する。
2. 「申請者の氏名」欄は、建築基準法第 42 条第 1 項第 5 号の規定による指定をした場合に記載する。
3. 「水平距離指定の年月日」欄、「水平距離指定に係る道路の部分の位置」欄、「水平距離指定に係る道路の部分の幅員」欄及び「水平距離」は、建築基準法第 42 条第 3 項の規定による水平距離の指定をした場合に記載する。
4. 位置図には、方位、縮尺、指定道路の位置、延長及び幅員並びに水平距離指定に係る道路の部分の位置及び延長並びに水平距離を表示すること。また、必要に応じて関係図面を添付すること。



土地利用計画平面図
S=1/250

指 定 道 路 調 書

（第一面）

整理番号	佐久第 291 号	指定道路図対照番号	佐久第 291 号	指定道路の種類	第 5 号道路	
指定の年月日	平成 19 年 1 月 22 日	指定道路の延長	27.90 メートル		指定道路の幅員	4.25 メートル
指定道路の位置	佐久市中込字東大堰手前 3165 番地 7					
申請者の氏名	[REDACTED]					
水平距離指定の年月日		水平距離指定に係る道路の部分の延長	メートル	水平距離	メートル	
水平距離指定に係る道路の部分の位置						
その他						

位置図 (佐久第 291 号)

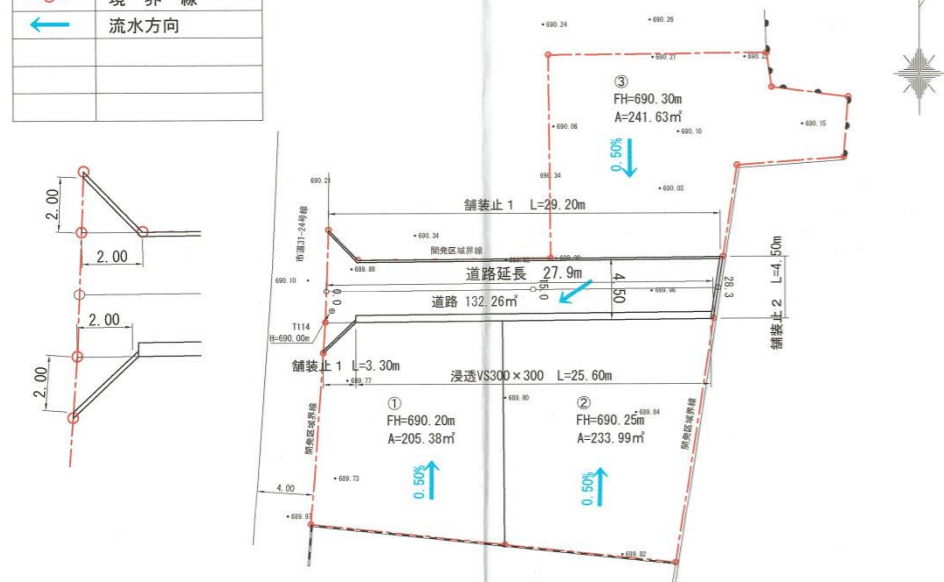
別紙のとおり

(注意)

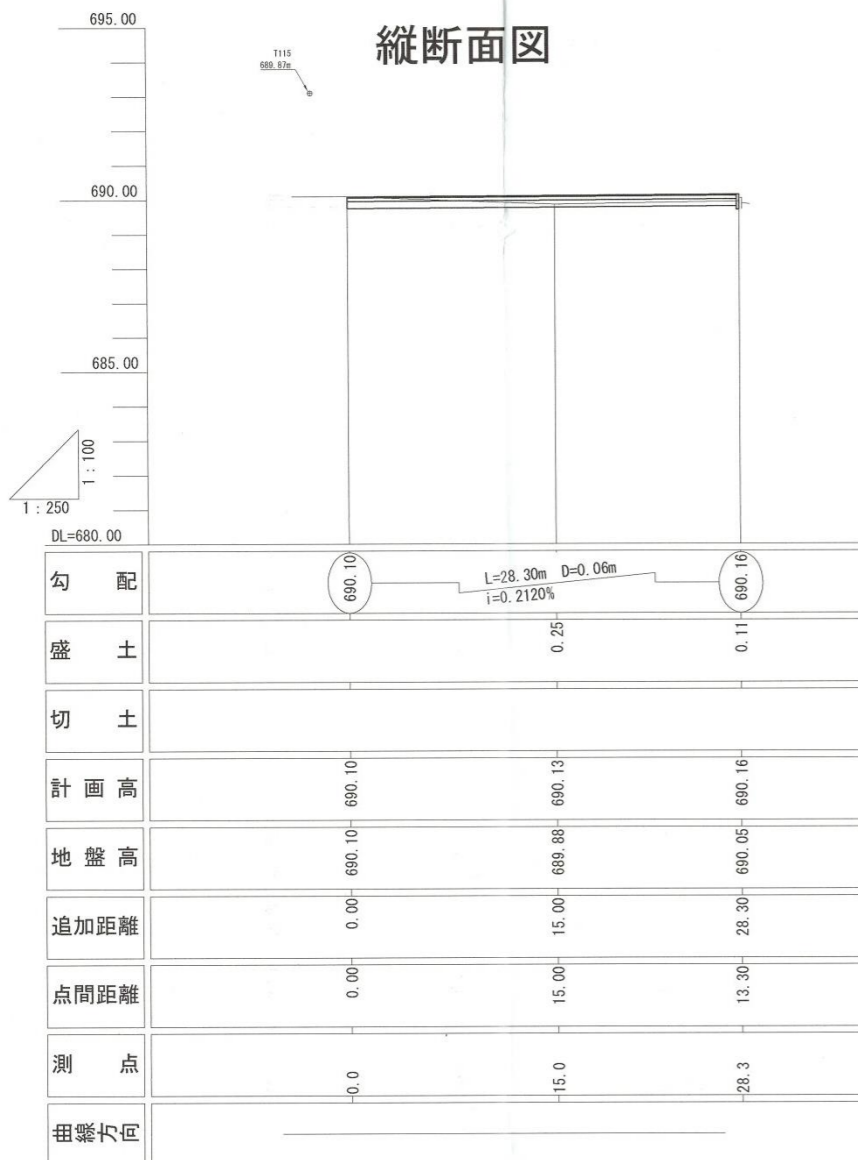
1. 「指定道路の種類」欄は、建築基準法第 42 条第 1 項第 4 号の規定による指定に係る道路は「4 号道路」、同法第 42 条第 1 項第 5 号の規定による指定に係る道路は「5 号道路」、同法第 42 条第 2 項の規定による指定に係る道路は「2 項道路」、同法第 42 条第 4 項の規定による指定に係る道路は「4 項道路」、同法第 68 条の 7 第 1 項の規定による指定に係る道路は「予定道路」と記載する。
2. 「申請者の氏名」欄は、建築基準法第 42 条第 1 項第 5 号の規定による指定をした場合に記載する。
3. 「水平距離指定の年月日」欄、「水平距離指定に係る道路の部分の位置」欄、「水平距離指定に係る道路の部分の幅員」欄及び「水平距離」は、建築基準法第 42 条第 3 項の規定による水平距離の指定をした場合に記載する。
4. 位置図には、方位、縮尺、指定道路の位置、延長及び幅員並びに水平距離指定に係る道路の部分の位置及び延長並びに水平距離を表示すること。また、必要に応じて関係図面を添付すること。

記号	摘要
	境界線
	流水方向

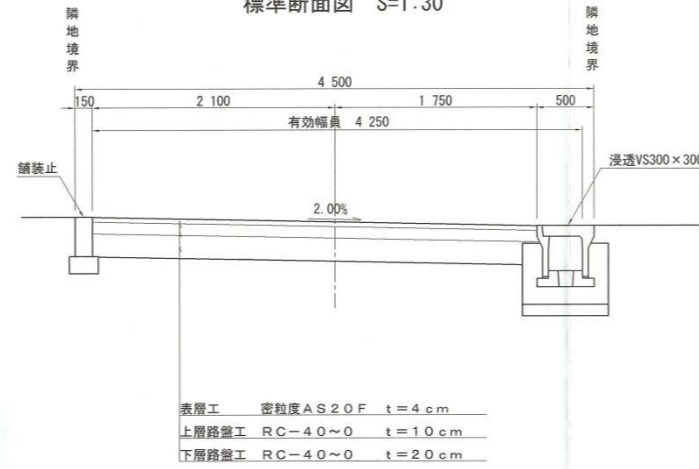
計画平面図 S=1:250



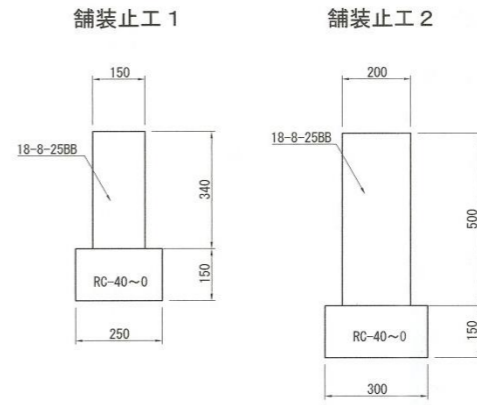
縦断面図



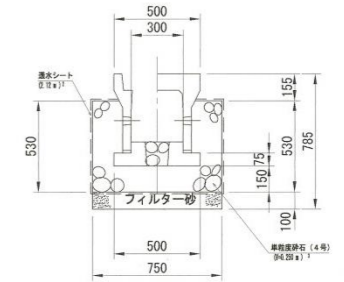
標準断面図 S=1:30



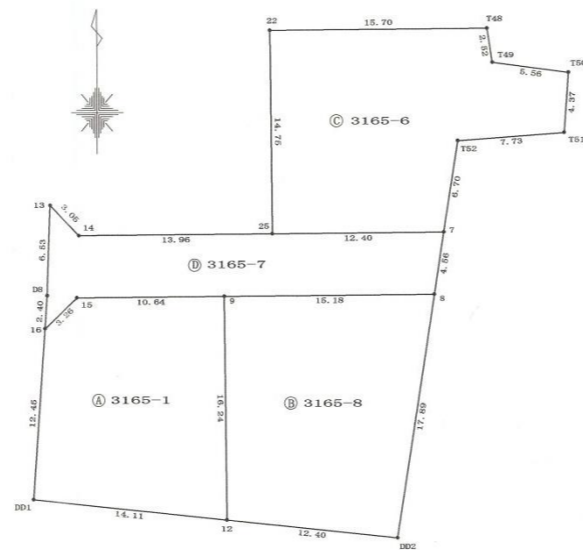
舗装止工 S=1:10



浸透V S300x300 S=1:20



求積図
佐久市中込字東大塚手前
縮尺1/250



座標求積表

地番	測点	Xn	Yn	(Xn+1 - Xn-1)Yn
A	3165-1			
	12	698.430	-661.051	-9741.247536
	9	714.865	-661.186	-10676.170342
	15	714.577	-671.828	1559.984616
	16	712.343	-674.205	9875.754840
	DD1	699.929	-675.084	9392.443692
	倍面積			410.765270
	面積			205.3826350
	地積			205.38 m²
B	3165-8			
	9	714.665	-661.186	10817.664146
	12	698.430	-661.051	11602.767152
	DD2	697.113	-648.726	-10613.806086
	8	714.791	-646.003	-11338.644656
		倍面積		
	面積			233.9902780
	地積			233.99 m²
C	3165-6			
	25	719.194	-657.707	9633.434429
	7	719.297	-645.309	-4336.476480
	TS2	725.914	-644.290	-4630.512230
	TS1	726.484	-636.581	-3138.344330
	TS0	730.844	-636.265	-3243.042705
	T49	731.581	-641.776	-2072.936480
	T48	734.074	-642.125	-1517.341375
	22	733.944	-657.829	9788.495520
		倍面積		
	面積			241.6381745
	地積			241.63 m²
D	3165-7			
	16	712.343	-674.205	107.198595
	15	714.577	-671.828	-1559.984616
	9	714.865	-661.186	-141.493804
	8	714.791	-646.003	-2992.285896
	7	719.297	-645.309	-2841.295527
	25	719.194	-657.707	144.037833
	14	719.078	-671.671	-1391.702312
	倍面積			2925.630916
	面積			6014.423228
	地積			264.528417
	面積			132.2642085
	地積			132.26 m²
	合計			813.26 m²

平成	年度	工事
一般図 縮尺 図示		
佐久市中込字東大塚手前		
照査	設計	製図
図面番号	葉中之	

指 定 道 路 調 書

（第一面）

整理番号	佐久第 298 号	指定道路図対照番号	佐久第 298 号	指定道路の種類	第 5 号道路	
指定の年月日	平成 19 年 8 月 13 日	指定道路の延長	33.74 メートル		指定道路の幅員	4.70～4.79 メートル
指定道路の位置	佐久市野沢字梨ノ木 345 番地 9					
申請者の氏名	[Redacted Name]					
水平距離指定の年月日		水平距離指定に係る道路の部分の延長	メートル	水平距離	メートル	
水平距離指定に係る道路の部分の位置						
その他						

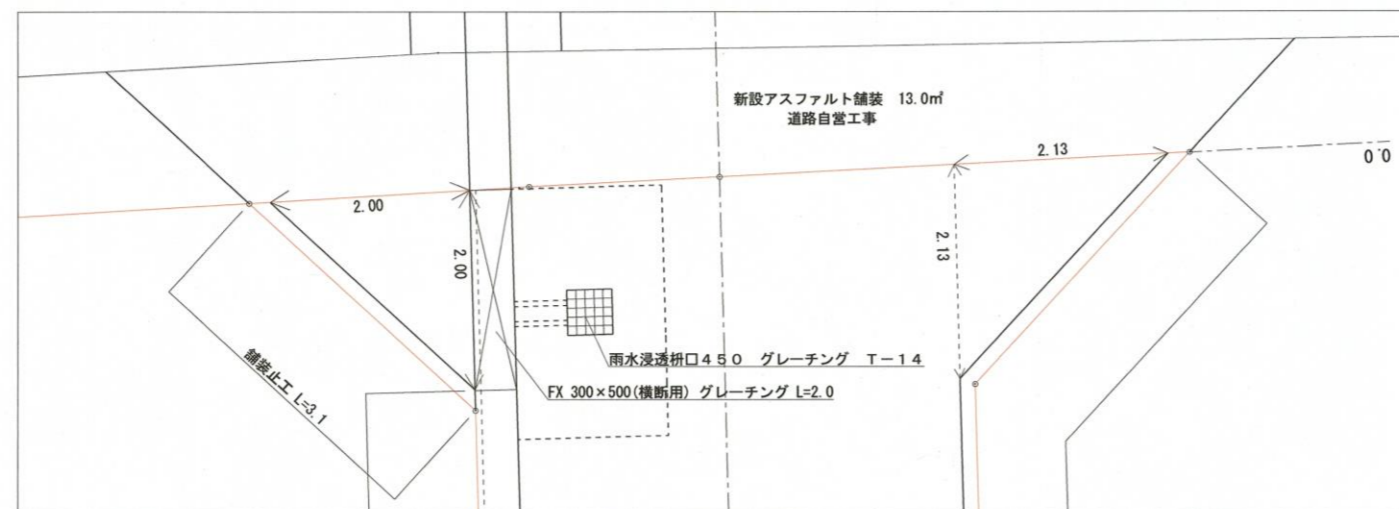
位置図 (佐久第 298 号)

別紙のとおり

(注意)

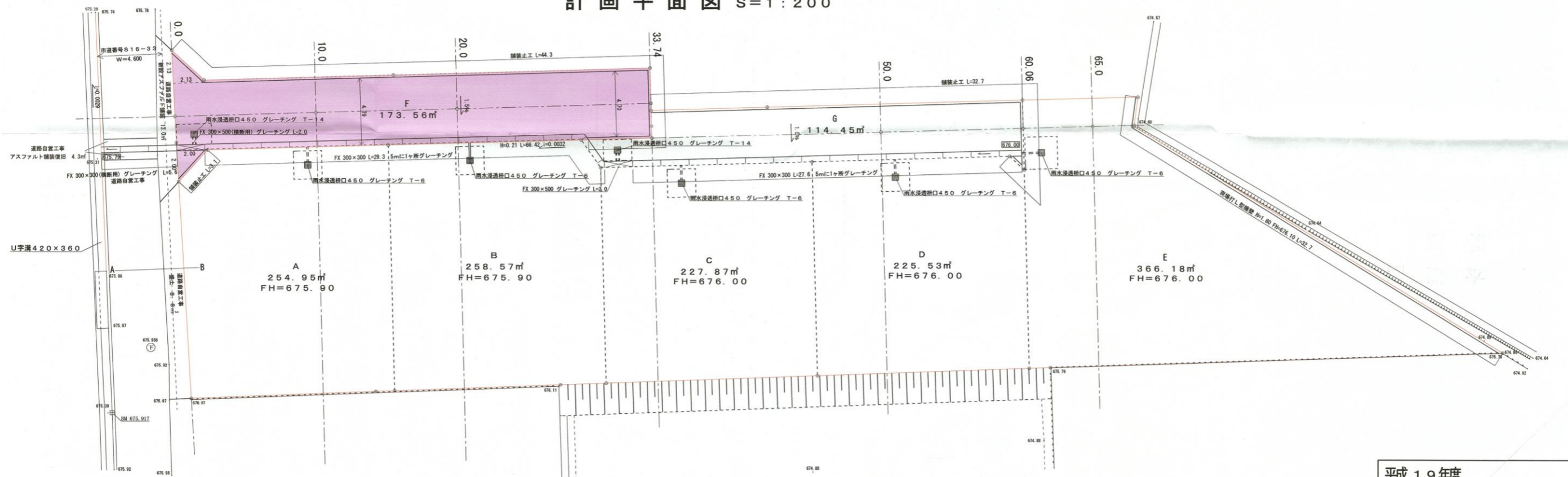
1. 「指定道路の種類」欄は、建築基準法第 42 条第 1 項第 4 号の規定による指定に係る道路は「4 号道路」、同法第 42 条第 1 項第 5 号の規定による指定に係る道路は「5 号道路」、同法第 42 条第 2 項の規定による指定に係る道路は「2 項道路」、同法第 42 条第 4 項の規定による指定に係る道路は「4 項道路」、同法第 68 条の 7 第 1 項の規定による指定に係る道路は「予定道路」と記載する。
2. 「申請者の氏名」欄は、建築基準法第 42 条第 1 項第 5 号の規定による指定をした場合に記載する。
3. 「水平距離指定の年月日」欄、「水平距離指定に係る道路の部分の位置」欄、「水平距離指定に係る道路の部分の幅員」欄及び「水平距離」は、建築基準法第 42 条第 3 項の規定による水平距離の指定をした場合に記載する。
4. 位置図には、方位、縮尺、指定道路の位置、延長及び幅員並びに水平距離指定に係る道路の部分の位置及び延長並びに水平距離を表示すること。また、必要に応じて関係図面を添付すること。

①
675.956



隅切拡大図 s=1:50

計画平面図 s=1:200



- 道路の位置指定
- 開発区域
- 区画

平成19年度		
計画平面図 縮尺 1:200		
佐久市野沢字梨ノ木		
照査	設計	製図
図面番号		葉中之

指 定 道 路 調 書

（第一面）

整理番号	佐久第 299 号	指定道路図対照番号	佐久第 299 号	指定道路の種類	第 5 号道路	
指定の年月日	平成 19 年 11 月 27 日	指定道路の延長	34.81 メートル		指定道路の幅員	4.29 メートル
指定道路の位置	佐久市野沢字梨ノ木 343 番地 11					
申請者の氏名	[REDACTED]					
水平距離指定の年月日		水平距離指定に係る道路の部分の延長	メートル	水平距離	メートル	
水平距離指定に係る道路の部分の位置						
その他						

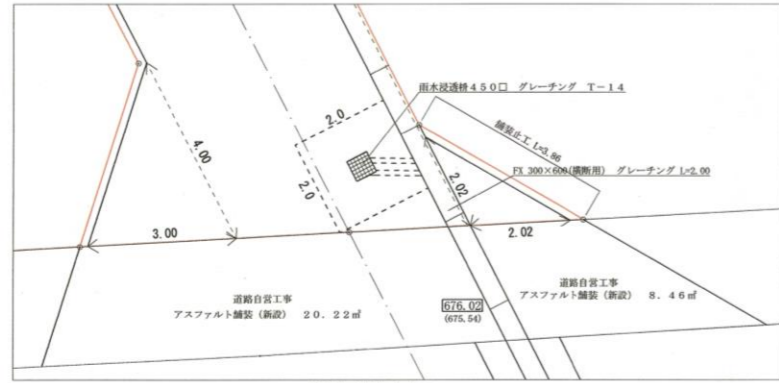
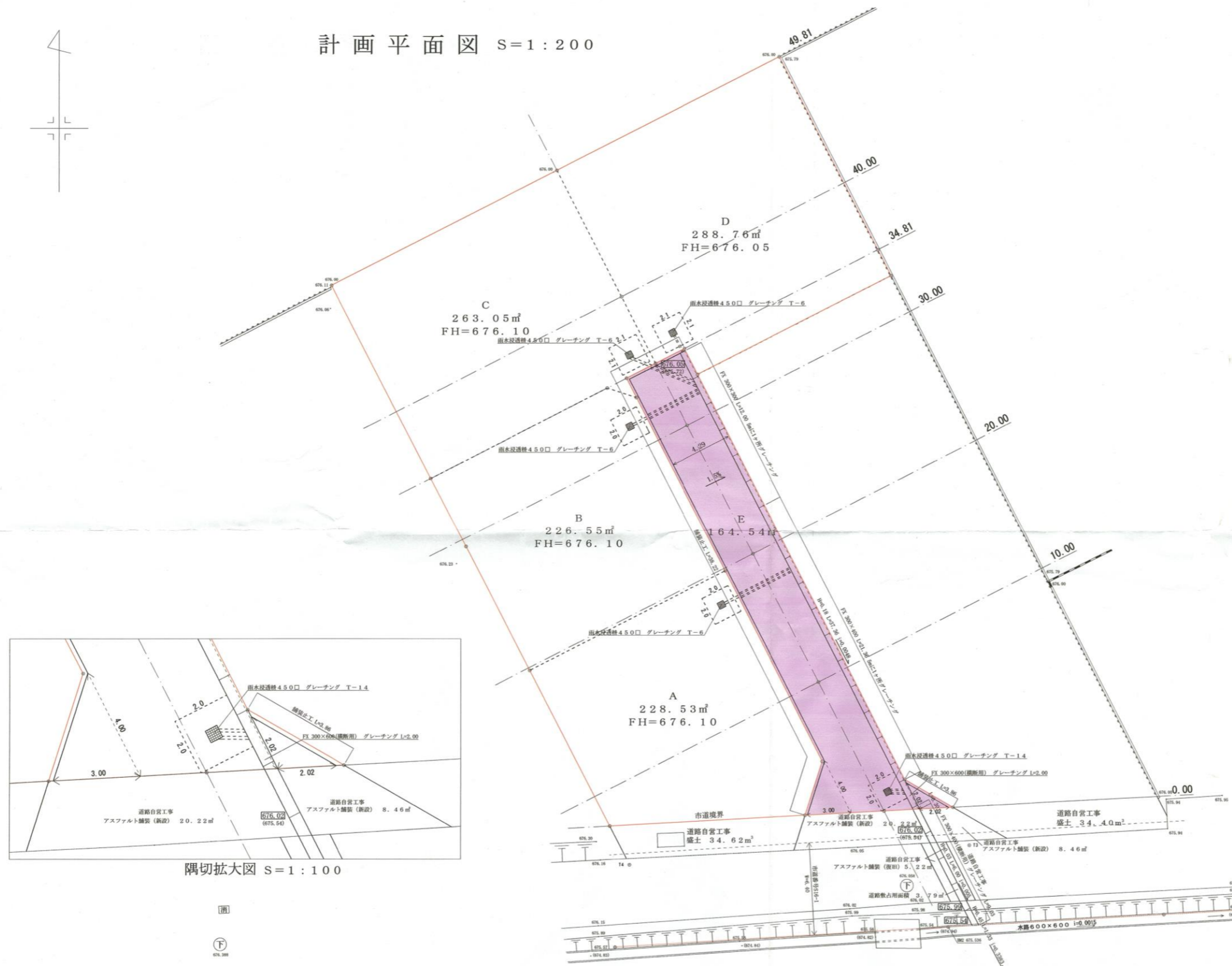
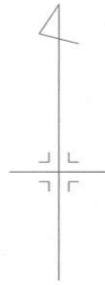
位置図 (佐久第 299 号)

別紙のとおり

(注意)

1. 「指定道路の種類」欄は、建築基準法第 42 条第 1 項第 4 号の規定による指定に係る道路は「4 号道路」、同法第 42 条第 1 項第 5 号の規定による指定に係る道路は「5 号道路」、同法第 42 条第 2 項の規定による指定に係る道路は「2 項道路」、同法第 42 条第 4 項の規定による指定に係る道路は「4 項道路」、同法第 68 条の 7 第 1 項の規定による指定に係る道路は「予定道路」と記載する。
2. 「申請者の氏名」欄は、建築基準法第 42 条第 1 項第 5 号の規定による指定をした場合に記載する。
3. 「水平距離指定の年月日」欄、「水平距離指定に係る道路の部分の位置」欄、「水平距離指定に係る道路の部分の幅員」欄及び「水平距離」は、建築基準法第 42 条第 3 項の規定による水平距離の指定をした場合に記載する。
4. 位置図には、方位、縮尺、指定道路の位置、延長及び幅員並びに水平距離指定に係る道路の部分の位置及び延長並びに水平距離を表示すること。また、必要に応じて関係図面を添付すること。

計画平面図 S=1:200



隅切拡大図 S=1:100

面

①

- 道路の位置指定
- 開発区域
- 区画

平成 19 年度		
計画平面図 縮尺 1:200		
佐久市野沢字梨ノ木		
照査	設計	製図
図面番号	葉中之	



指 定 道 路 調 査 書

（第一面）

整理番号	佐久第 300 号	指定道路図対照番号	佐久第 300 号	指定道路の種類	第 5 号道路	
指定の年月日	平成 19 年 12 月 14 日	指定道路の延長	18.70 メートル		指定道路の幅員	4.40 メートル
指定道路の位置	佐久市下越字上川原 225 番地 9					
申請者の氏名	[REDACTED]					
水平距離指定の年月日		水平距離指定に係る道路の部分の延長	メートル	水平距離	メートル	
水平距離指定に係る道路の部分の位置						
その他						

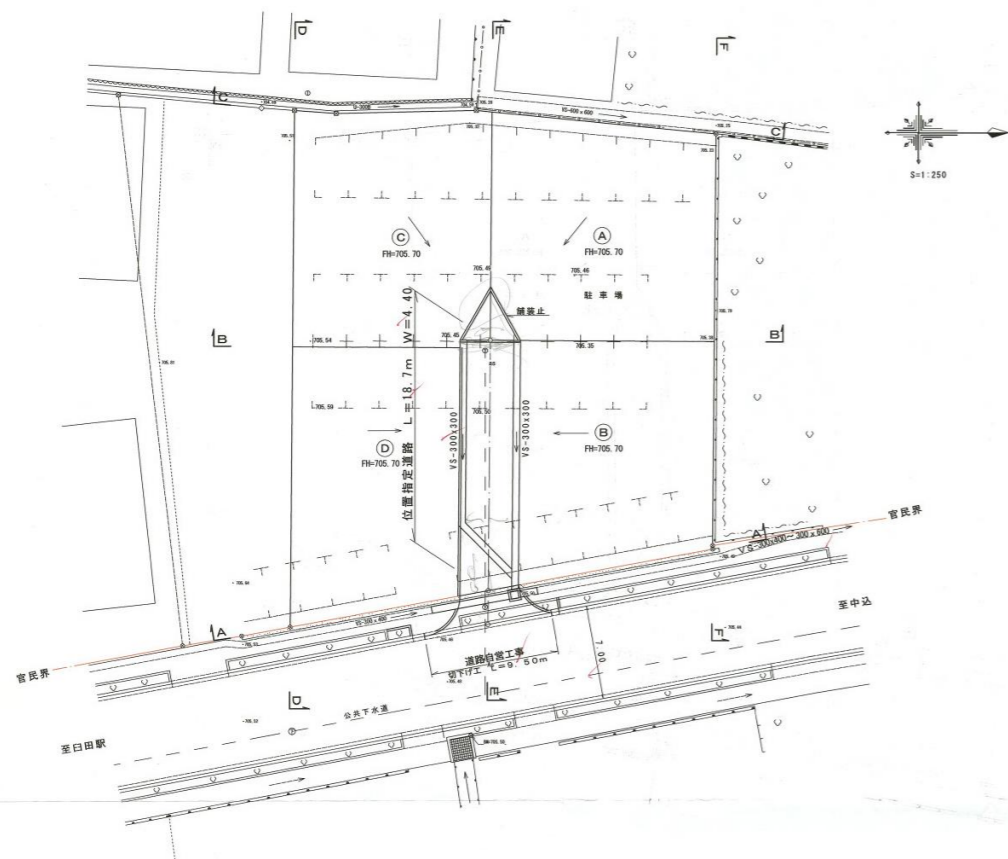
位置図 (佐久第 300 号)

別紙のとおり

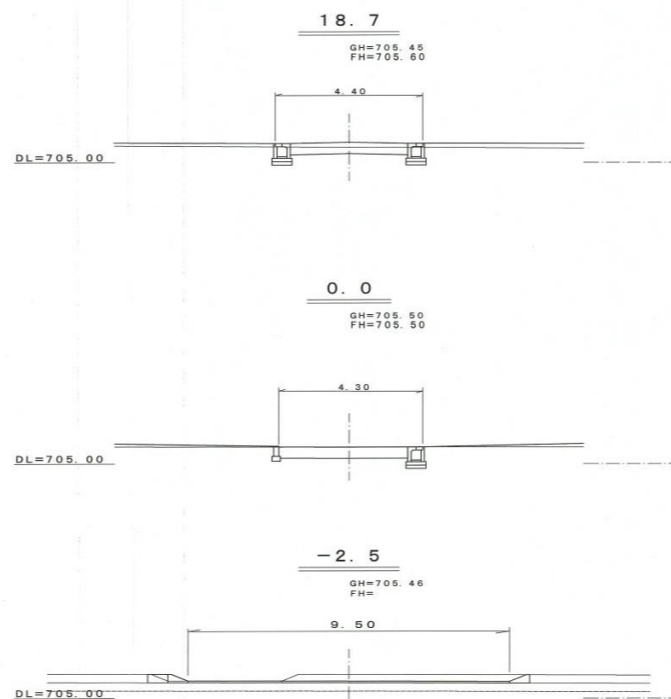
(注意)

1. 「指定道路の種類」欄は、建築基準法第 42 条第 1 項第 4 号の規定による指定に係る道路は「4 号道路」、同法第 42 条第 1 項第 5 号の規定による指定に係る道路は「5 号道路」、同法第 42 条第 2 項の規定による指定に係る道路は「2 項道路」、同法第 42 条第 4 項の規定による指定に係る道路は「4 項道路」、同法第 68 条の 7 第 1 項の規定による指定に係る道路は「予定道路」と記載する。
2. 「申請者の氏名」欄は、建築基準法第 42 条第 1 項第 5 号の規定による指定をした場合に記載する。
3. 「水平距離指定の年月日」欄、「水平距離指定に係る道路の部分の位置」欄、「水平距離指定に係る道路の部分の幅員」欄及び「水平距離」は、建築基準法第 42 条第 3 項の規定による水平距離の指定をした場合に記載する。
4. 位置図には、方位、縮尺、指定道路の位置、延長及び幅員並びに水平距離指定に係る道路の部分の位置及び延長並びに水平距離を表示すること。また、必要に応じて関係図面を添付すること。

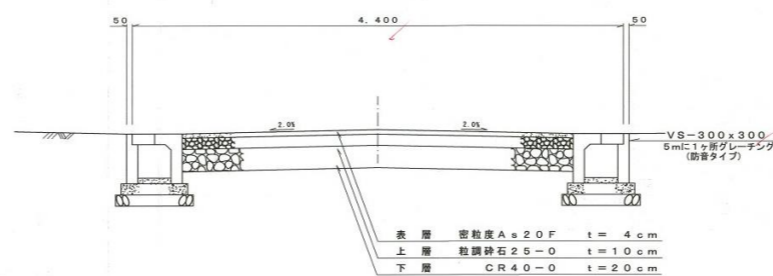
計画平面図 S=1:250



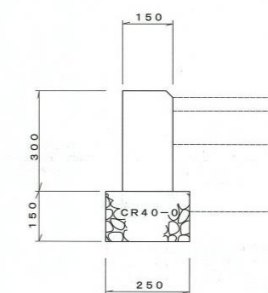
道路横断面図 S=1:100



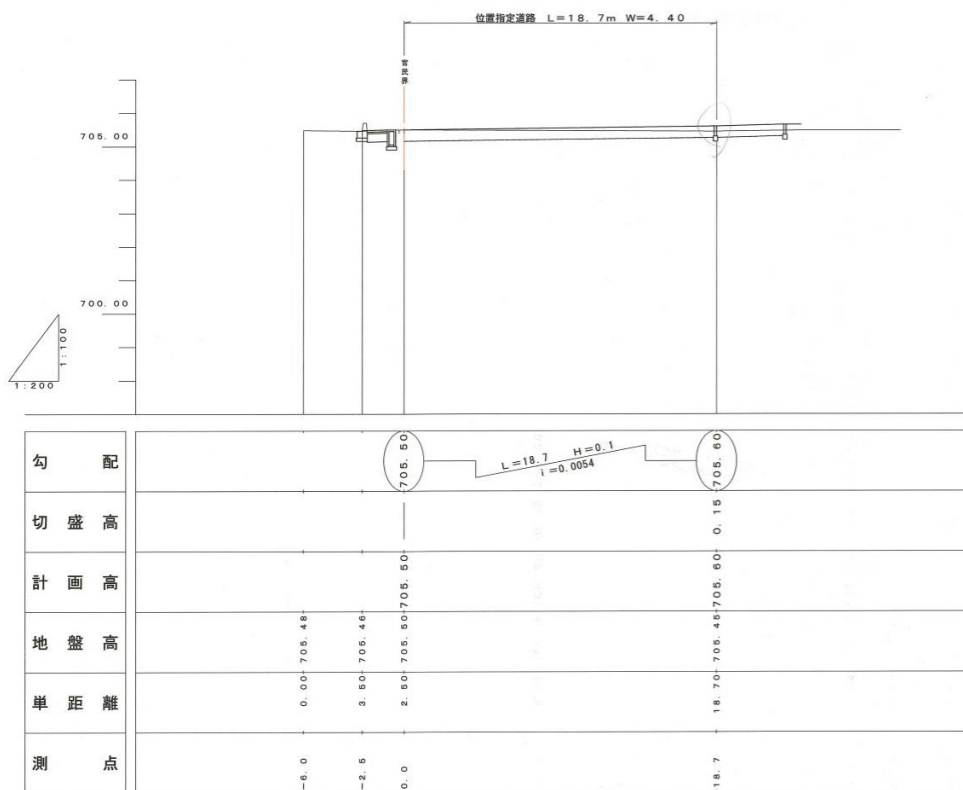

標準断面図 S=1:30



舗装止 S=1:100



既設道路の幅員構成 S=1:100
(主) 川上佐久線



18.4.27

平成	年度	工事
平面・縦断面図	標準断面図	縮尺 図示
佐久市下越字上川原		
照査	設計	製図
図面番号	葉中之	

指 定 道 路 調 書

（第一面）

整理番号	佐久第 304 号	指定道路図対照番号	佐久第 304 号	指定道路の種類	第 5 号道路	
指定の年月日	平成 20 年 6 月 13 日	指定道路の延長	32.50 メートル		指定道路の幅員	4.15 メートル
指定道路の位置	佐久市岩村田字東赤座 3755 番地 4					
申請者の氏名	[Redacted Name]					
水平距離指定の年月日		水平距離指定に係る道路の部分の延長	メートル	水平距離	メートル	
水平距離指定に係る道路の部分の位置						
その他						

位置図 (佐久第 304 号)

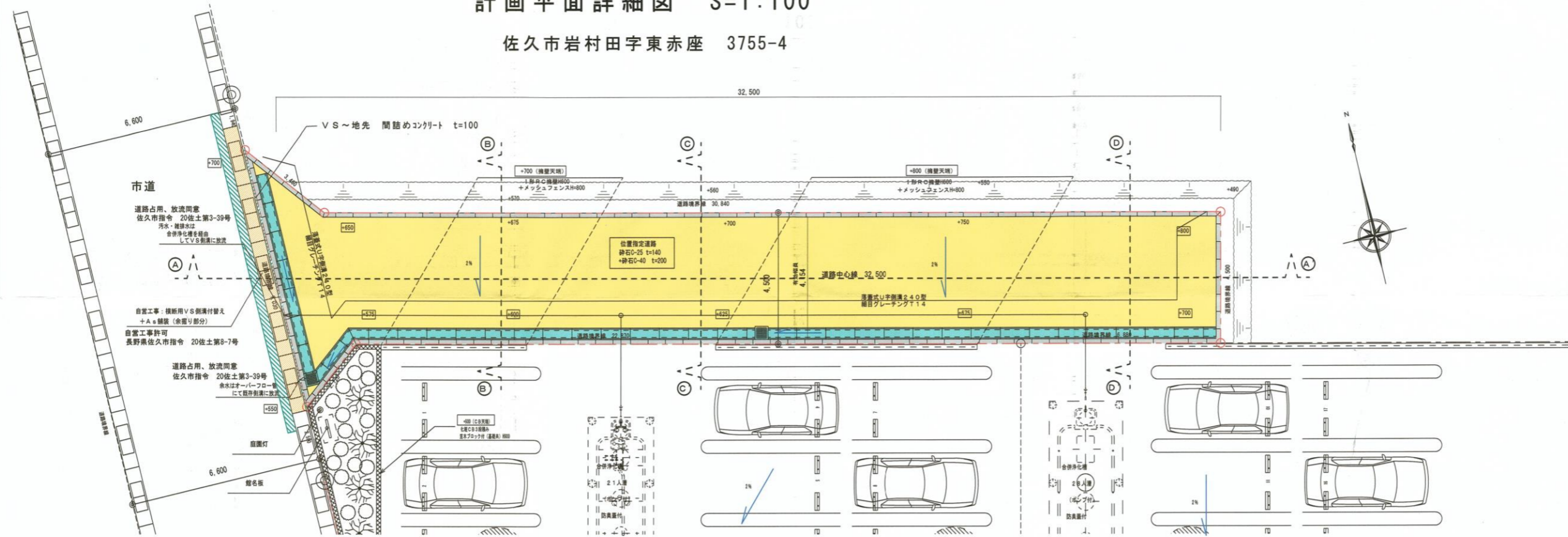
別紙のとおり

(注意)

1. 「指定道路の種類」欄は、建築基準法第 42 条第 1 項第 4 号の規定による指定に係る道路は「4 号道路」、同法第 42 条第 1 項第 5 号の規定による指定に係る道路は「5 号道路」、同法第 42 条第 2 項の規定による指定に係る道路は「2 項道路」、同法第 42 条第 4 項の規定による指定に係る道路は「4 項道路」、同法第 68 条の 7 第 1 項の規定による指定に係る道路は「予定道路」と記載する。
2. 「申請者の氏名」欄は、建築基準法第 42 条第 1 項第 5 号の規定による指定をした場合に記載する。
3. 「水平距離指定の年月日」欄、「水平距離指定に係る道路の部分の位置」欄、「水平距離指定に係る道路の部分の幅員」欄及び「水平距離」は、建築基準法第 42 条第 3 項の規定による水平距離の指定をした場合に記載する。
4. 位置図には、方位、縮尺、指定道路の位置、延長及び幅員並びに水平距離指定に係る道路の部分の位置及び延長並びに水平距離を表示すること。また、必要に応じて関係図面を添付すること。

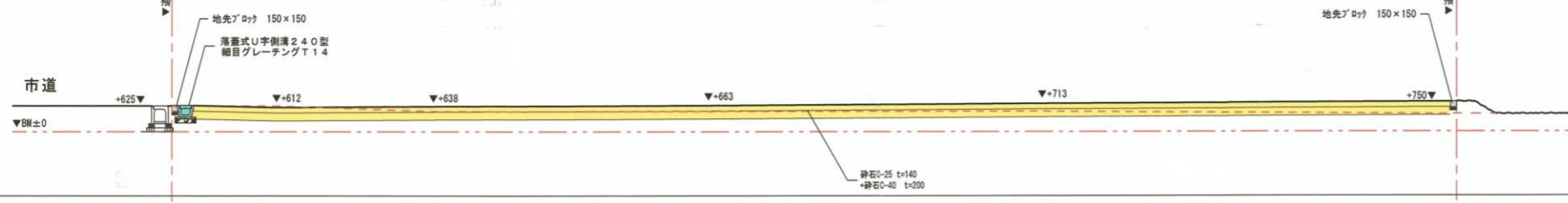
計画平面詳細図 S=1:100

佐久市岩村田字東赤座 3755-4



計画断面図 S=1:100

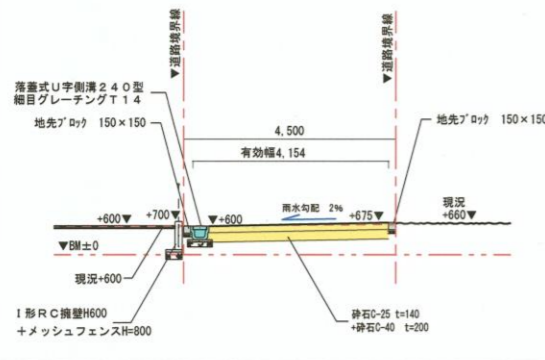
道路中心線 32,500



A~A' 断面図 SC=1:100

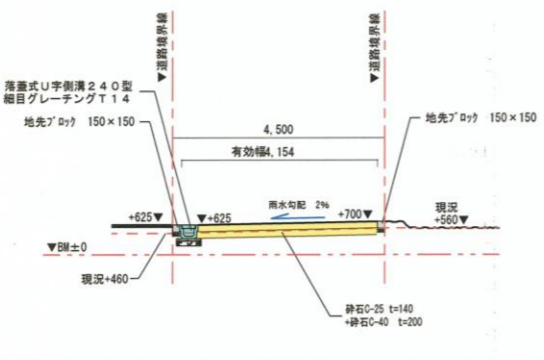
- 凡 例
- 道路境界線
 - BM±0ライン
 - 現況GL
 - 舗装構成を示す
 - 道路構造物を示す
 - 道路側溝を示す

計画断面図 S=1:100



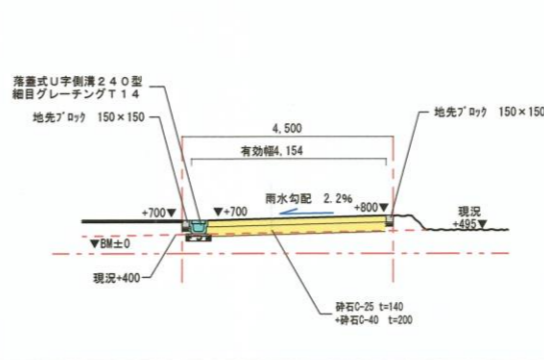
B~B' 断面図 SC=1:100

計画断面図 S=1:100



C~C' 断面図 SC=1:100

計画断面図 S=1:100



D~D' 断面図 SC=1:100

平成 年度 位置指定道路 工事	
計画平面詳細図	縮尺 図示
計画断面図	
佐久市岩村田字東赤座	
3755-4	
照査	設計
図面番号	業中之

指 定 道 路 調 書

（第一面）

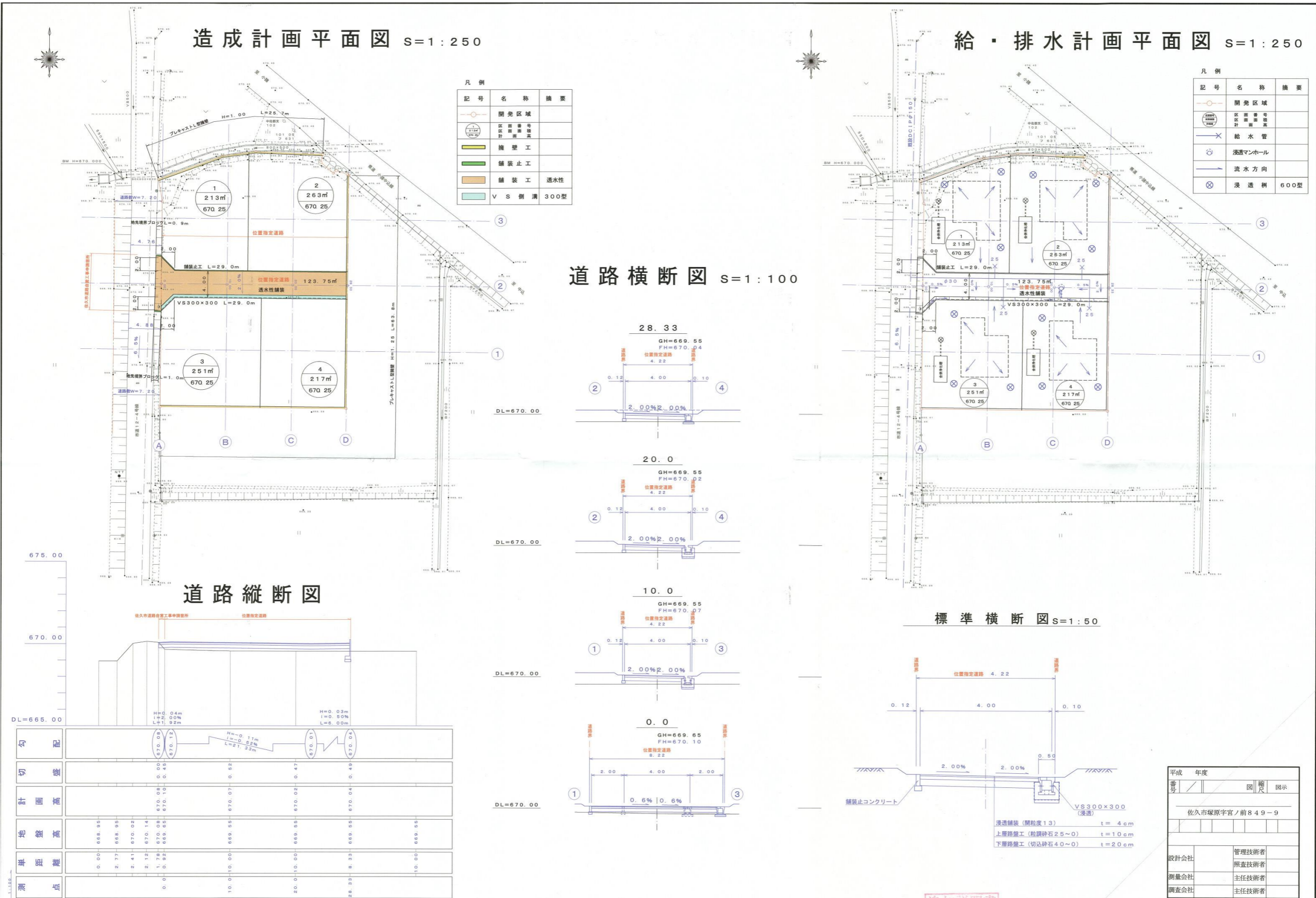
整理番号	佐久第 308 号	指定道路図対照番号	佐久第 308 号	指定道路の種類	第 5 号道路	
指定の年月日	平成 20 年 8 月 1 日	指定道路の延長	28.33 メートル		指定道路の幅員	4.00 メートル
指定道路の位置	佐久市塚原字宮ノ前 849 番地 9					
申請者の氏名	[Redacted Name]					
水平距離指定の年月日		水平距離指定に係る道路の部分の延長	メートル	水平距離	メートル	
水平距離指定に係る道路の部分の位置						
その他						

位置図 (佐久第 308 号)

別紙のとおり

(注意)

1. 「指定道路の種類」欄は、建築基準法第 42 条第 1 項第 4 号の規定による指定に係る道路は「4 号道路」、同法第 42 条第 1 項第 5 号の規定による指定に係る道路は「5 号道路」、同法第 42 条第 2 項の規定による指定に係る道路は「2 項道路」、同法第 42 条第 4 項の規定による指定に係る道路は「4 項道路」、同法第 68 条の 7 第 1 項の規定による指定に係る道路は「予定道路」と記載する。
2. 「申請者の氏名」欄は、建築基準法第 42 条第 1 項第 5 号の規定による指定をした場合に記載する。
3. 「水平距離指定の年月日」欄、「水平距離指定に係る道路の部分の位置」欄、「水平距離指定に係る道路の部分の幅員」欄及び「水平距離」は、建築基準法第 42 条第 3 項の規定による水平距離の指定をした場合に記載する。
4. 位置図には、方位、縮尺、指定道路の位置、延長及び幅員並びに水平距離指定に係る道路の部分の位置及び延長並びに水平距離を表示すること。また、必要に応じて関係図面を添付すること。



凡例

記号	名称	摘要
○	開発区域	
①	区画番号 区画面積 計画面積	
■	擁壁工	
■	舗装止工	
■	舗装工	透水性
■	V S 側溝	300型

凡例

記号	名称	摘要
○	開発区域	
①	区画番号 区画面積 計画面積	
—X—	給水管	
○	浸透マンホール	
→	流水方向	
⊗	浸透樹	600型

道路縦断面図

測点	距離	地盤高	計画高	切盛	勾配
0.00	0.00	668.98	670.00	0.00	H=0.04m L=2.00m I=0.05%
2.77	2.77	668.95	670.00	0.00	H=0.04m L=2.00m I=0.05%
2.41	2.41	670.14	670.00	0.14	H=0.04m L=2.00m I=0.05%
2.12	2.12	670.08	670.00	0.08	H=0.04m L=2.00m I=0.05%
1.28	1.28	670.08	670.00	0.08	H=0.04m L=2.00m I=0.05%
0.92	0.92	669.95	670.00	0.05	H=0.04m L=2.00m I=0.05%
10.00	10.00	669.55	670.00	0.45	H=0.03m L=6.00m I=0.50%
20.00	20.00	670.02	670.00	0.02	H=0.03m L=6.00m I=0.50%
28.33	28.33	669.55	670.00	0.45	H=0.03m L=6.00m I=0.50%

平成 年度

番	園	欄	図	示
佐久市塚原字宮ノ前 849-9				
設計会社	管理技術者			
測量会社	照査技術者			
調査会社	主任技術者			

指 定 道 路 調 書

（第一面）

整理番号	佐久第 310 号	指定道路図対照番号	佐久第 310 号	指定道路の種類	第 5 号道路	
指定の年月日	平成 20 年 8 月 28 日	指定道路の延長	35.00 メートル		指定道路の幅員	4.29 メートル
指定道路の位置	佐久市原字橋上 388 番地 9					
申請者の氏名						
水平距離指定の年月日		水平距離指定に係る道路の部分の延長	メートル	水平距離	メートル	
水平距離指定に係る道路の部分の位置						
その他						

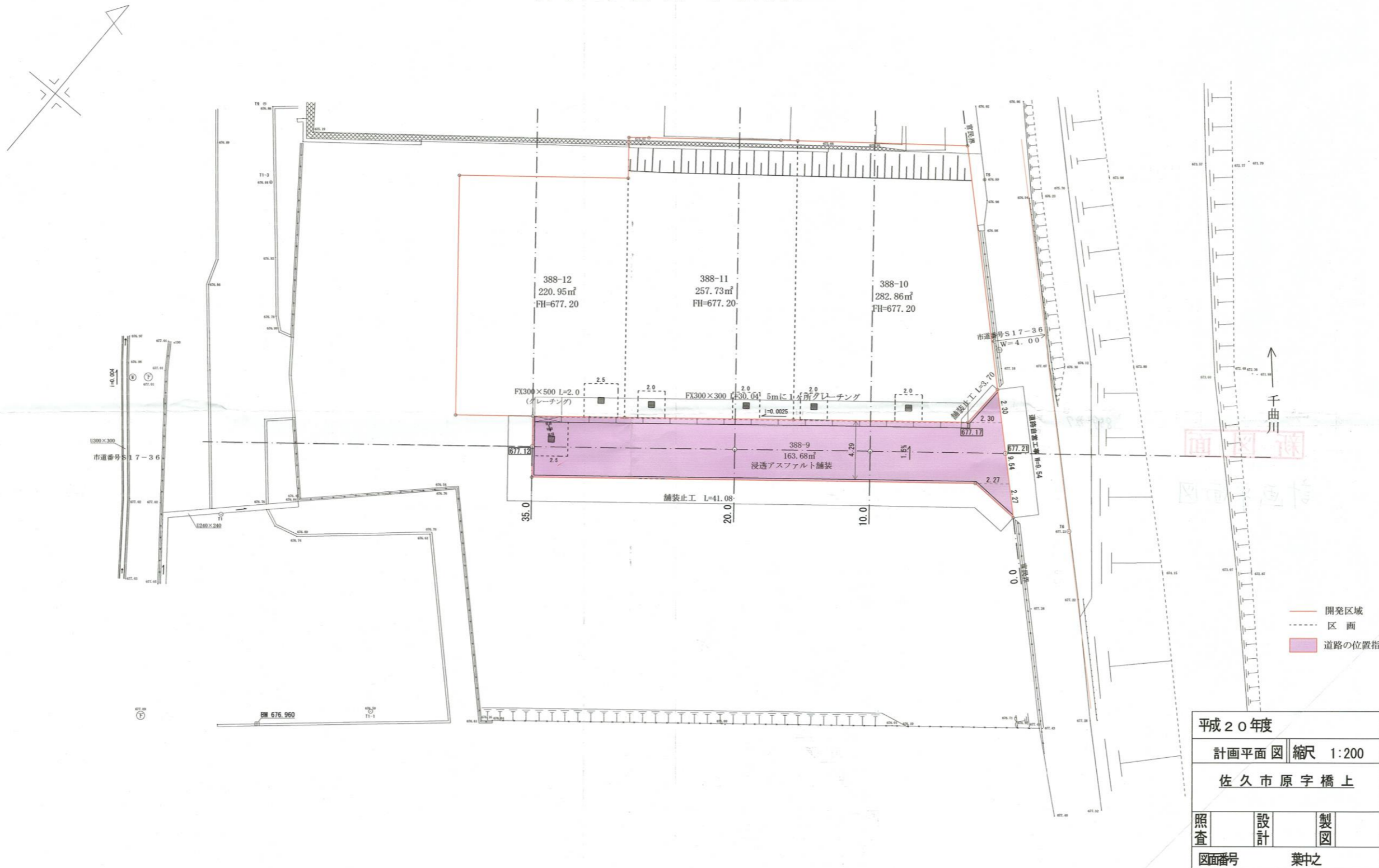
位置図 (佐久第 310 号)

別紙のとおり

(注意)

1. 「指定道路の種類」欄は、建築基準法第 42 条第 1 項第 4 号の規定による指定に係る道路は「4 号道路」、同法第 42 条第 1 項第 5 号の規定による指定に係る道路は「5 号道路」、同法第 42 条第 2 項の規定による指定に係る道路は「2 項道路」、同法第 42 条第 4 項の規定による指定に係る道路は「4 項道路」、同法第 68 条の 7 第 1 項の規定による指定に係る道路は「予定道路」と記載する。
2. 「申請者の氏名」欄は、建築基準法第 42 条第 1 項第 5 号の規定による指定をした場合に記載する。
3. 「水平距離指定の年月日」欄、「水平距離指定に係る道路の部分の位置」欄、「水平距離指定に係る道路の部分の幅員」欄及び「水平距離」は、建築基準法第 42 条第 3 項の規定による水平距離の指定をした場合に記載する。
4. 位置図には、方位、縮尺、指定道路の位置、延長及び幅員並びに水平距離指定に係る道路の部分の位置及び延長並びに水平距離を表示すること。また、必要に応じて関係図面を添付すること。

計画平面図 S=1:200



平成20年度		
計画平面図 縮尺 1:200		
佐久市原字橋上		
照査	設計	製図
区画番号	葉中之	



指 定 道 路 調 書

（第一面）

整理番号	佐久第 311 号	指定道路図対照番号	佐久第 311 号	指定道路の種類	第 5 号道路	
指定の年月日	平成 20 年 9 月 19 日	指定道路の延長	34.76 メートル		指定道路の幅員	4.14～4.16 メートル
指定道路の位置	佐久市塚原字砂畑 942 番地 13、942 番地 16、943 番地 6					
申請者の氏名	[REDACTED]					
水平距離指定の年月日		水平距離指定に係る道路の部分の延長	メートル	水平距離	メートル	
水平距離指定に係る道路の部分の位置						
その他						

位置図 (佐久第 311 号)

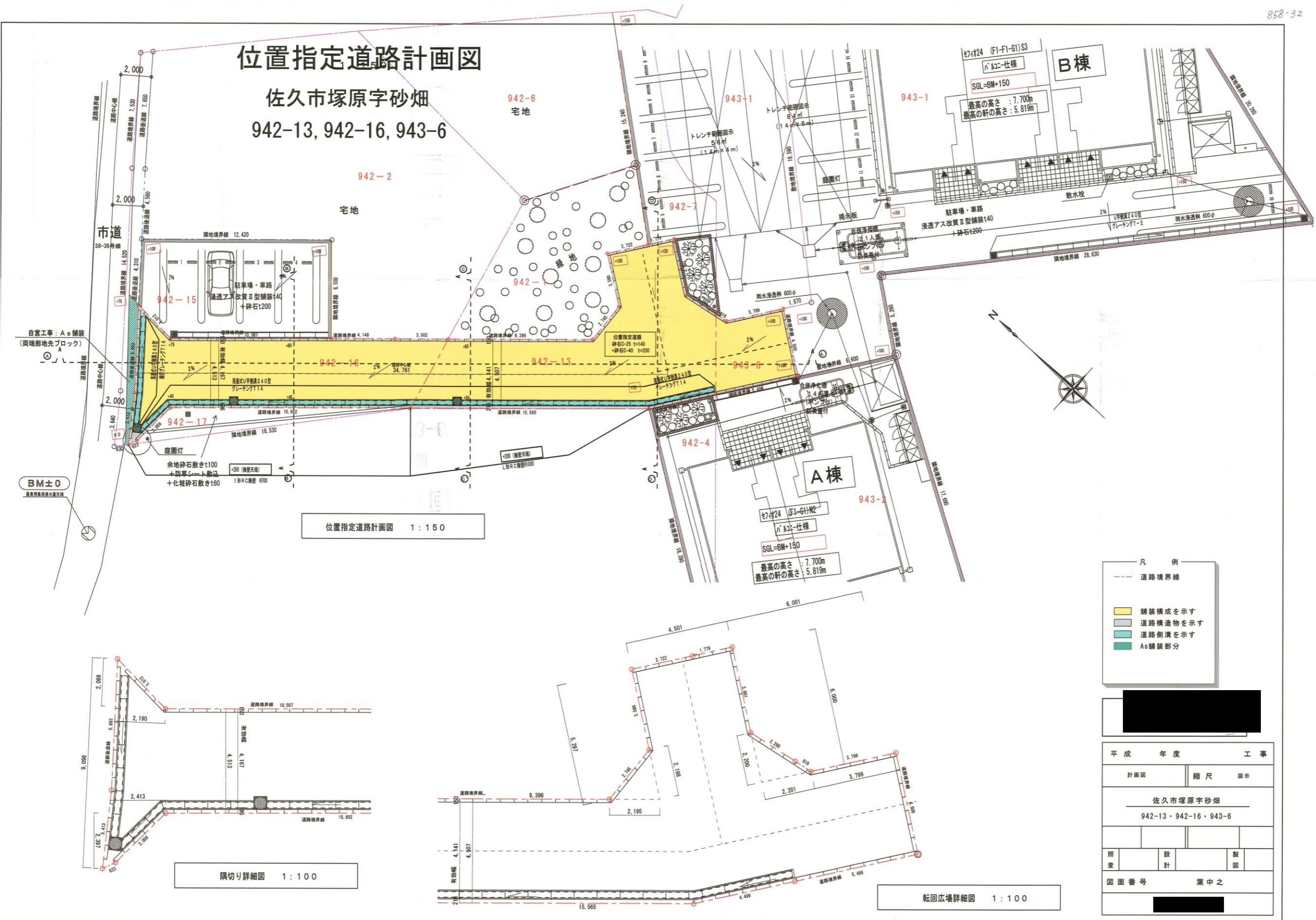
別紙のとおり

(注意)

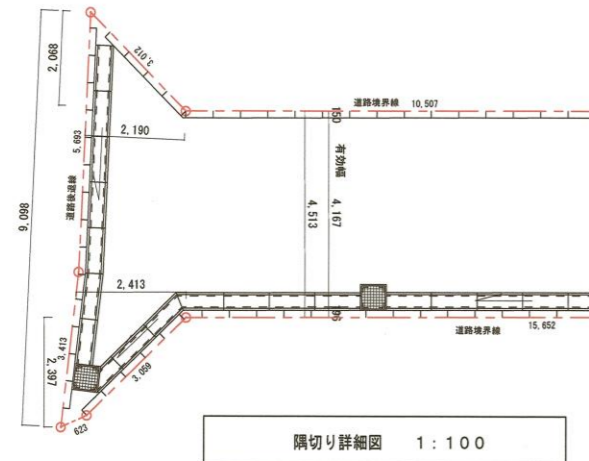
1. 「指定道路の種類」欄は、建築基準法第 42 条第 1 項第 4 号の規定による指定に係る道路は「4 号道路」、同法第 42 条第 1 項第 5 号の規定による指定に係る道路は「5 号道路」、同法第 42 条第 2 項の規定による指定に係る道路は「2 項道路」、同法第 42 条第 4 項の規定による指定に係る道路は「4 項道路」、同法第 68 条の 7 第 1 項の規定による指定に係る道路は「予定道路」と記載する。
2. 「申請者の氏名」欄は、建築基準法第 42 条第 1 項第 5 号の規定による指定をした場合に記載する。
3. 「水平距離指定の年月日」欄、「水平距離指定に係る道路の部分の位置」欄、「水平距離指定に係る道路の部分の幅員」欄及び「水平距離」は、建築基準法第 42 条第 3 項の規定による水平距離の指定をした場合に記載する。
4. 位置図には、方位、縮尺、指定道路の位置、延長及び幅員並びに水平距離指定に係る道路の部分の位置及び延長並びに水平距離を表示すること。また、必要に応じて関係図面を添付すること。

位置指定道路計画図

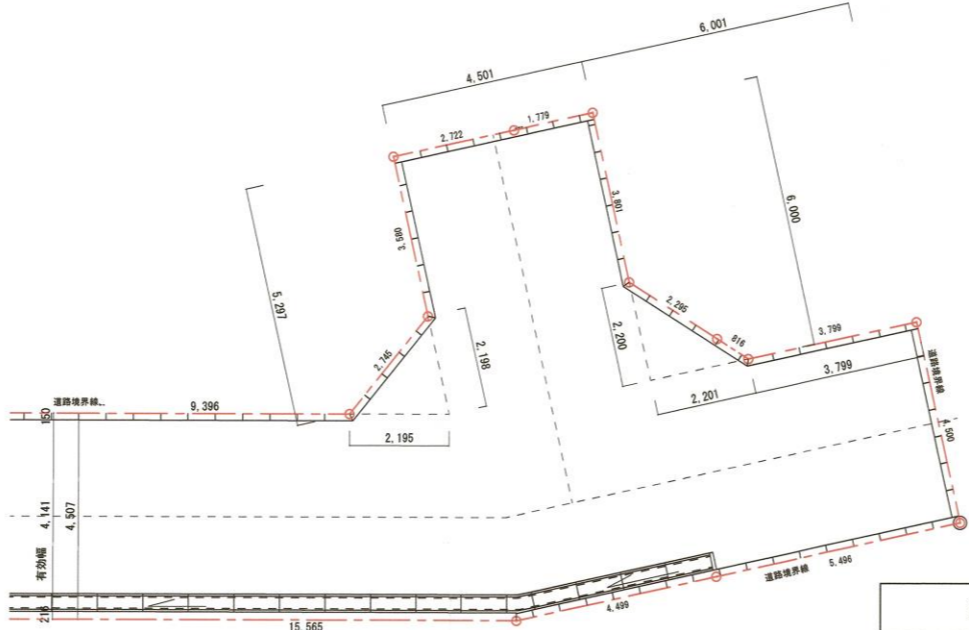
佐久市塚原字砂畑 942-13, 942-16, 943-6



位置指定道路計画図 1:150



隅切り詳細図 1:100



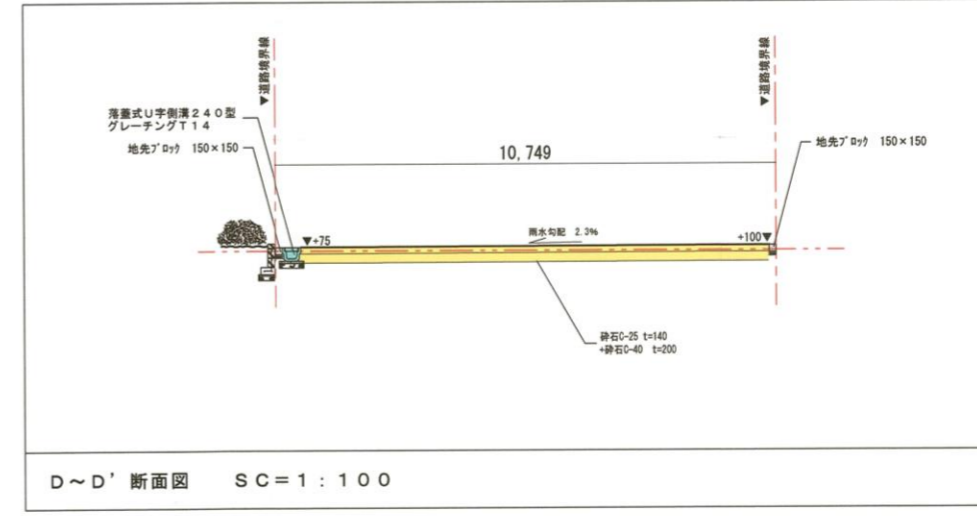
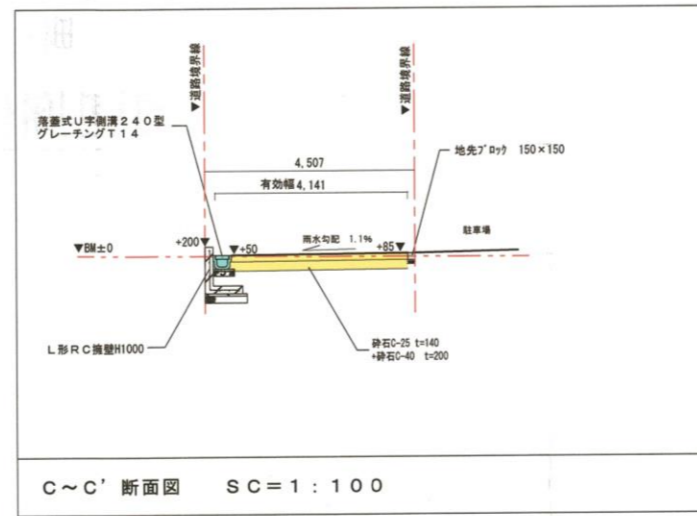
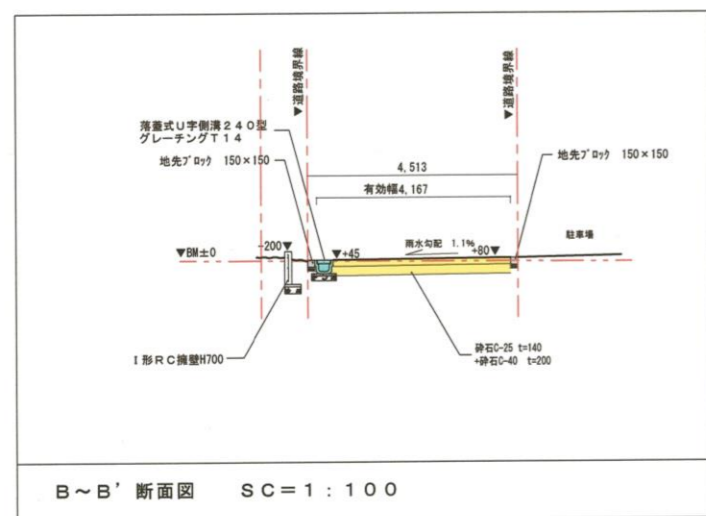
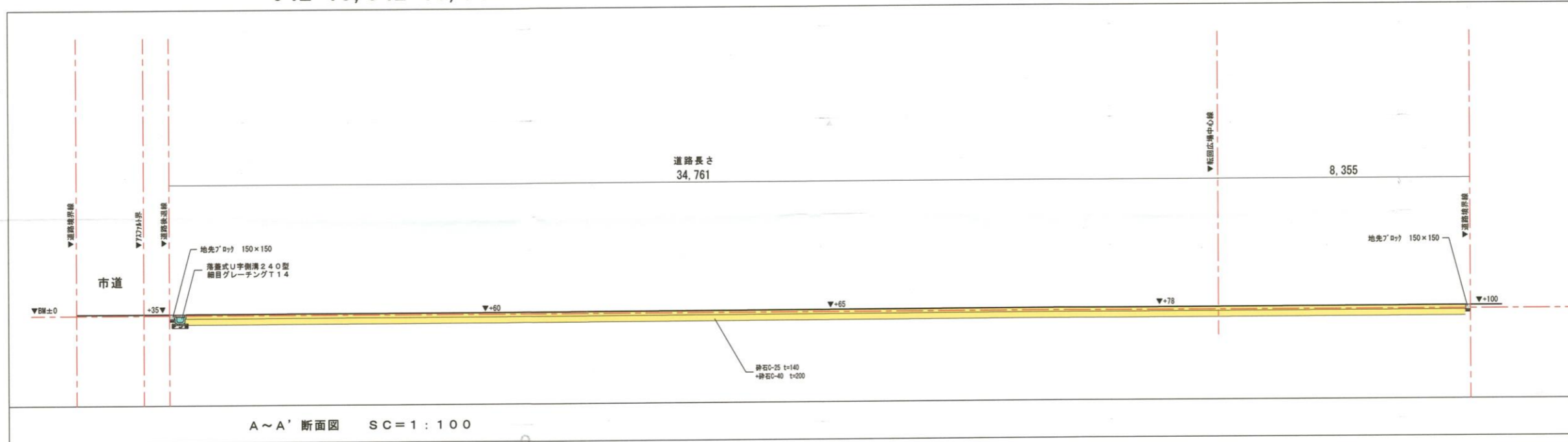
転回広場詳細図 1:100

- 凡例
- 道路境界線
 - 舗装構成を示す
 - 道路構造物を示す
 - 道路側溝を示す
 - As舗装部分

平成 年度 工事		
計画図	縮尺	図示
佐久市塚原字砂畑		
942-13・942-16・943-6		
照査	設計	製図
図面番号		業中之

位置指定道路断面図

佐久市塚原字砂畑 942-13, 942-16, 943-6



- 凡 例
- 道路境界線
 - BM±0ライン
 - 現況GL
 - 舗装構成を示す
 - 道路構造物を示す
 - 道路側溝を示す
 - As舗装部分

平成 年度		工事	
断面図	縮尺	図示	
佐久市塚原字砂畑			
942-13・942-16・943-6			
照査	設計	製	図
図面番号		葉中之	

指 定 道 路 調 書

（第一面）

整理番号	佐久第 312 号	指定道路図対照番号	佐久第 312 号	指定道路の種類	第 5 号道路	
指定の年月日	平成 20 年 9 月 26 日	指定道路の延長	35.00 メートル		指定道路の幅員	4.29 メートル
指定道路の位置	佐久市原字藤在家 69 番地 10					
申請者の氏名						
水平距離指定の年月日		水平距離指定に係る道路の部分の延長	メートル	水平距離	メートル	
水平距離指定に係る道路の部分の位置						
その他						

位置図 (佐久第 312 号)

別紙のとおり

(注意)

1. 「指定道路の種類」欄は、建築基準法第 42 条第 1 項第 4 号の規定による指定に係る道路は「4 号道路」、同法第 42 条第 1 項第 5 号の規定による指定に係る道路は「5 号道路」、同法第 42 条第 2 項の規定による指定に係る道路は「2 項道路」、同法第 42 条第 4 項の規定による指定に係る道路は「4 項道路」、同法第 68 条の 7 第 1 項の規定による指定に係る道路は「予定道路」と記載する。
2. 「申請者の氏名」欄は、建築基準法第 42 条第 1 項第 5 号の規定による指定をした場合に記載する。
3. 「水平距離指定の年月日」欄、「水平距離指定に係る道路の部分の位置」欄、「水平距離指定に係る道路の部分の幅員」欄及び「水平距離」は、建築基準法第 42 条第 3 項の規定による水平距離の指定をした場合に記載する。
4. 位置図には、方位、縮尺、指定道路の位置、延長及び幅員並びに水平距離指定に係る道路の部分の位置及び延長並びに水平距離を表示すること。また、必要に応じて関係図面を添付すること。



道路の位置指定
開発区域
区画

平成20年度		
計画平面図	縮尺 1:200	
佐久市原字藤在家		
照査	設計	製図
図面番号	葉中之	

指 定 道 路 調 査 書

（第一面）

整理番号	佐久第 313 号	指定道路図対照番号	佐久第 313 号	指定道路の種類	第 5 号道路	
指定の年月日	平成 20 年 11 月 5 日	指定道路の延長	92.89 メートル		指定道路の幅員	4.00～5.04 メートル
指定道路の位置	佐久市岩村田字上直路 1086 番地 9、1086 番地 15、1086 番地 17、1087 番地 4、1086 番地 13					
申請者の氏名	[REDACTED]					
水平距離指定の年月日		水平距離指定に係る道路の部分の延長	メートル	水平距離	メートル	
水平距離指定に係る道路の部分の位置						
その他						

位置図 (佐久第 313 号)

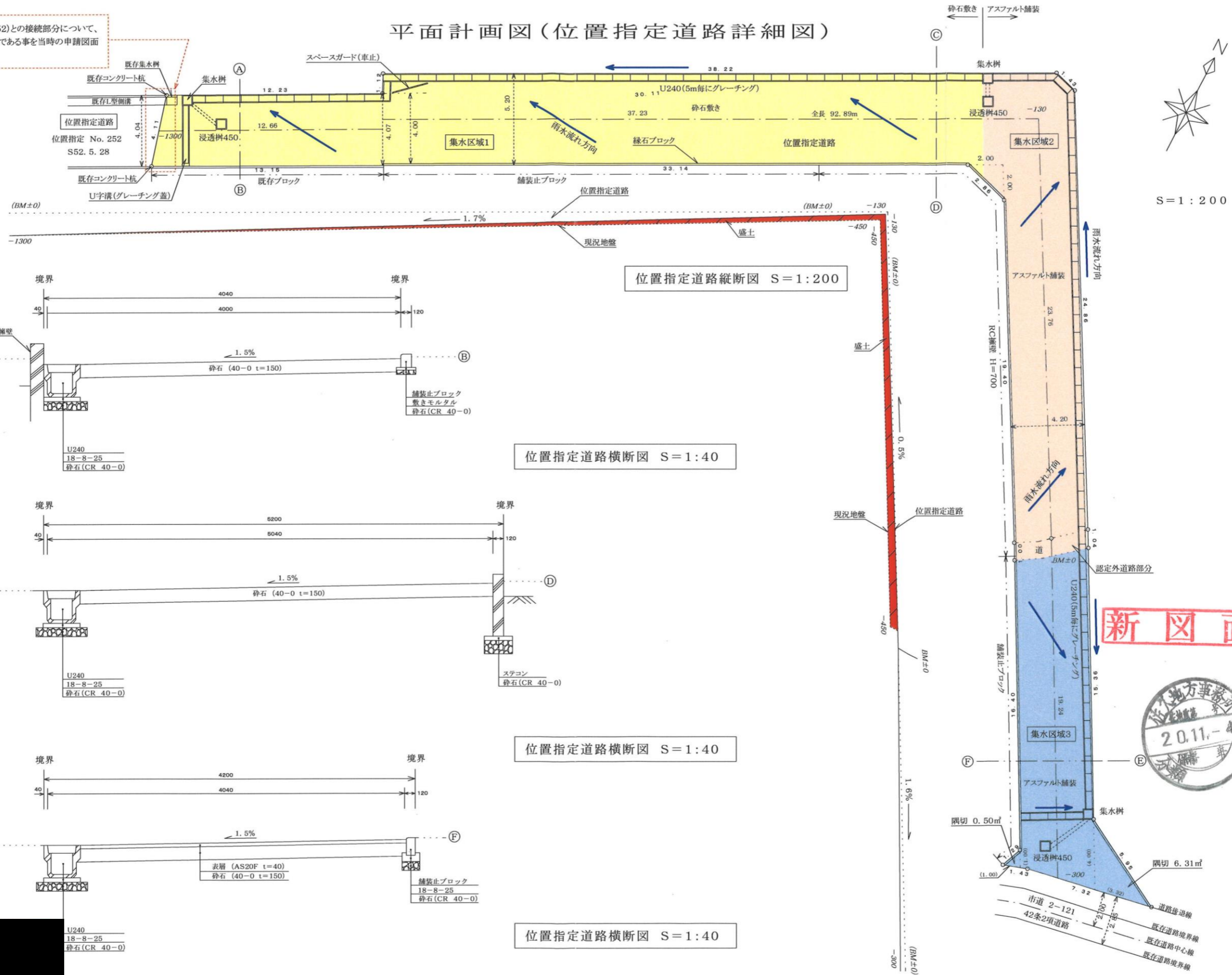
別紙のとおり

(注意)

1. 「指定道路の種類」欄は、建築基準法第 42 条第 1 項第 4 号の規定による指定に係る道路は「4 号道路」、同法第 42 条第 1 項第 5 号の規定による指定に係る道路は「5 号道路」、同法第 42 条第 2 項の規定による指定に係る道路は「2 項道路」、同法第 42 条第 4 項の規定による指定に係る道路は「4 項道路」、同法第 68 条の 7 第 1 項の規定による指定に係る道路は「予定道路」と記載する。
2. 「申請者の氏名」欄は、建築基準法第 42 条第 1 項第 5 号の規定による指定をした場合に記載する。
3. 「水平距離指定の年月日」欄、「水平距離指定に係る道路の部分の位置」欄、「水平距離指定に係る道路の部分の幅員」欄及び「水平距離」は、建築基準法第 42 条第 3 項の規定による水平距離の指定をした場合に記載する。
4. 位置図には、方位、縮尺、指定道路の位置、延長及び幅員並びに水平距離指定に係る道路の部分の位置及び延長並びに水平距離を表示すること。また、必要に応じて関係図面を添付すること。

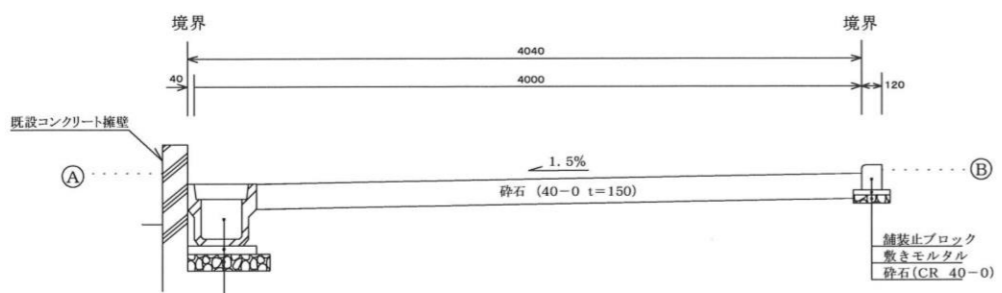
既位置指定道路(No. 252)との接続部分について、
既設コンクリート杭が境界である事を当時の申請図面
を基に現地にて確認した

平面計画図(位置指定道路詳細図)

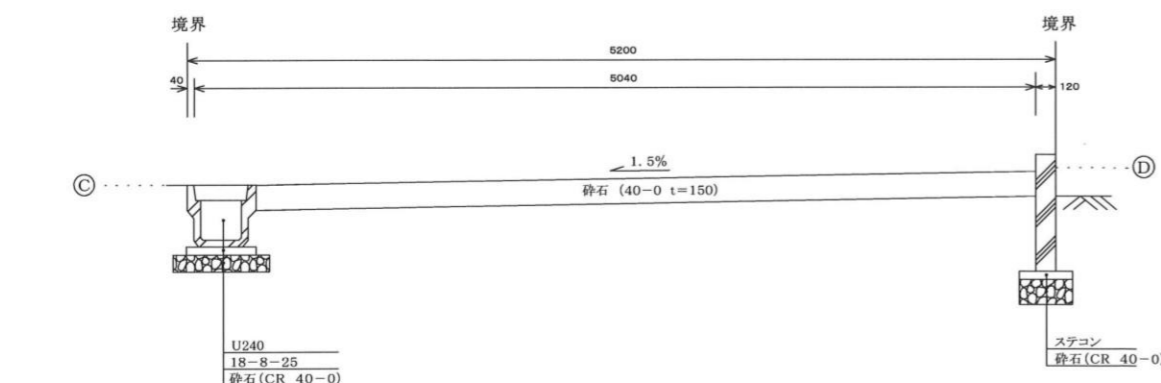


S = 1 : 200

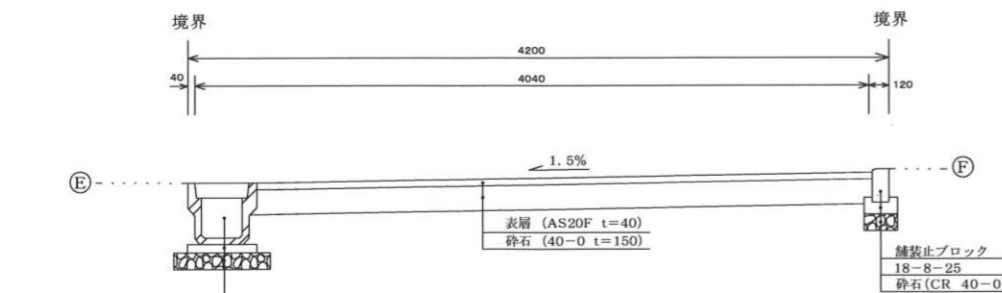
位置指定道路縦断面図 S = 1 : 200



位置指定道路横断面図 S = 1 : 40



位置指定道路横断面図 S = 1 : 40



位置指定道路横断面図 S = 1 : 40



新図面



指 定 道 路 調 書

（第一面）

整理番号	佐久第 314 号	指定道路図対照番号	佐久第 314 号	指定道路の種類	第 5 号道路	
指定の年月日	平成 21 年 1 月 8 日	指定道路の延長	35.00 メートル		指定道路の幅員	4.00 メートル
指定道路の位置	佐久市岩村田字宮ノ後 1902 番地 5、1902 番地 14、1902 番地 15、1902 番地 17、1902 番地 18					
申請者の氏名	[REDACTED]					
水平距離指定の年月日		水平距離指定に係る道路の部分の延長	メートル	水平距離	メートル	
水平距離指定に係る道路の部分の位置						
その他						

位置図 (佐久第 314 号)

別紙のとおり

(注意)

1. 「指定道路の種類」欄は、建築基準法第 42 条第 1 項第 4 号の規定による指定に係る道路は「4 号道路」、同法第 42 条第 1 項第 5 号の規定による指定に係る道路は「5 号道路」、同法第 42 条第 2 項の規定による指定に係る道路は「2 項道路」、同法第 42 条第 4 項の規定による指定に係る道路は「4 項道路」、同法第 68 条の 7 第 1 項の規定による指定に係る道路は「予定道路」と記載する。
2. 「申請者の氏名」欄は、建築基準法第 42 条第 1 項第 5 号の規定による指定をした場合に記載する。
3. 「水平距離指定の年月日」欄、「水平距離指定に係る道路の部分の位置」欄、「水平距離指定に係る道路の部分の幅員」欄及び「水平距離」は、建築基準法第 42 条第 3 項の規定による水平距離の指定をした場合に記載する。
4. 位置図には、方位、縮尺、指定道路の位置、延長及び幅員並びに水平距離指定に係る道路の部分の位置及び延長並びに水平距離を表示すること。また、必要に応じて関係図面を添付すること。

指 定 道 路 調 書

（第一面）

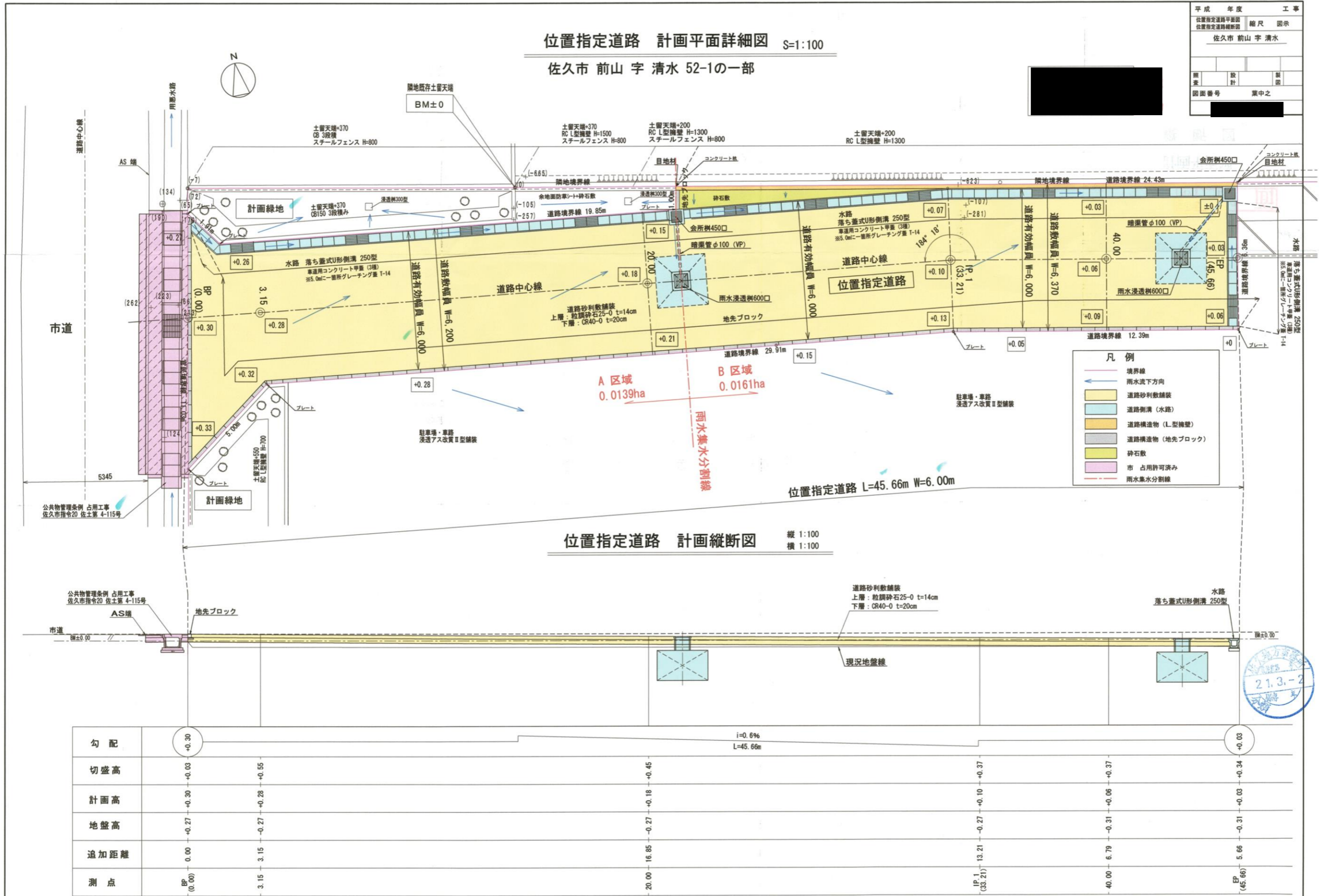
整理番号	佐久第 315 号	指定道路図対照番号	佐久第 315 号	指定道路の種類	第 5 号道路	
指定の年月日	平成 21 年 4 月 27 日	指定道路の延長	45.60 メートル		指定道路の幅員	6.00 メートル
指定道路の位置	佐久市前山字清水 52 番地 3					
申請者の氏名	[REDACTED]					
水平距離指定の年月日		水平距離指定に係る道路の部分の延長	メートル	水平距離	メートル	
水平距離指定に係る道路の部分の位置						
その他						

位置図 (佐久第 315 号)

別紙のとおり

(注意)

1. 「指定道路の種類」欄は、建築基準法第 42 条第 1 項第 4 号の規定による指定に係る道路は「4 号道路」、同法第 42 条第 1 項第 5 号の規定による指定に係る道路は「5 号道路」、同法第 42 条第 2 項の規定による指定に係る道路は「2 項道路」、同法第 42 条第 4 項の規定による指定に係る道路は「4 項道路」、同法第 68 条の 7 第 1 項の規定による指定に係る道路は「予定道路」と記載する。
2. 「申請者の氏名」欄は、建築基準法第 42 条第 1 項第 5 号の規定による指定をした場合に記載する。
3. 「水平距離指定の年月日」欄、「水平距離指定に係る道路の部分の位置」欄、「水平距離指定に係る道路の部分の幅員」欄及び「水平距離」は、建築基準法第 42 条第 3 項の規定による水平距離の指定をした場合に記載する。
4. 位置図には、方位、縮尺、指定道路の位置、延長及び幅員並びに水平距離指定に係る道路の部分の位置及び延長並びに水平距離を表示すること。また、必要に応じて関係図面を添付すること。



指 定 道 路 調 査 書

（第一面）

整理番号	佐久第 316 号	指定道路図対照番号	佐久第 316 号	指定道路の種類	第 5 号道路	
指定の年月日	平成 21 年 6 月 23 日	指定道路の延長	26.20 メートル		指定道路の幅員	4.68 メートル
指定道路の位置	佐久市岩村田字円正坊 1266 番地 11、1266 番地 13、1273 番地 2					
申請者の氏名	[REDACTED]					
水平距離指定の年月日		水平距離指定に係る道路の部分の延長	メートル	水平距離	メートル	
水平距離指定に係る道路の部分の位置						
その他						

位置図 (佐久第 316 号)

別紙のとおり

(注意)

1. 「指定道路の種類」欄は、建築基準法第 42 条第 1 項第 4 号の規定による指定に係る道路は「4 号道路」、同法第 42 条第 1 項第 5 号の規定による指定に係る道路は「5 号道路」、同法第 42 条第 2 項の規定による指定に係る道路は「2 項道路」、同法第 42 条第 4 項の規定による指定に係る道路は「4 項道路」、同法第 68 条の 7 第 1 項の規定による指定に係る道路は「予定道路」と記載する。
2. 「申請者の氏名」欄は、建築基準法第 42 条第 1 項第 5 号の規定による指定をした場合に記載する。
3. 「水平距離指定の年月日」欄、「水平距離指定に係る道路の部分の位置」欄、「水平距離指定に係る道路の部分の幅員」欄及び「水平距離」は、建築基準法第 42 条第 3 項の規定による水平距離の指定をした場合に記載する。
4. 位置図には、方位、縮尺、指定道路の位置、延長及び幅員並びに水平距離指定に係る道路の部分の位置及び延長並びに水平距離を表示すること。また、必要に応じて関係図面を添付すること。

標準断面図 S=1:50

