

# 1 1 佐久農業農村支援センター

## (1) 農家数・経営耕地面積

2020年農林業センサスにおける総農家数は12,103戸で、主業経営体数は1,502戸です。主業経営体比率は12.4%で、県計の9.5%を2.9ポイント上回っています。また、準主業経営体数は612戸(同5.1%)、副業的経営体数は3,773戸(同31.1%)、自給的農家は6,263戸(同51.5%)です。

経営耕地面積は10,961haで、畑6,917ha、田3,679ha、樹園地365haとなっており、畑については対県比34.0%と大きな面積を占めています。

農家一戸当たり経営耕地面積は91aで、県平均を20a上回っています。耕地は標高550m～1,500mにかけ広く分布しています。

※経営耕地面積は、農業経営体が所有する経営耕地面積を示す。

※主業経営体：農業所得が主で、1年間に自営農業に60日以上従事している65歳未満の世帯員がいる個人経営体

準主業経営体：農外所得が主で、1年間に自営農業に60日以上従事している65歳未満の世帯員がいる個人経営体

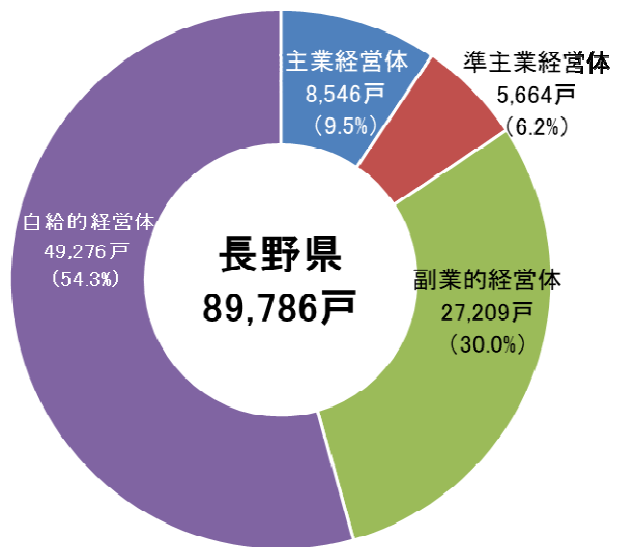
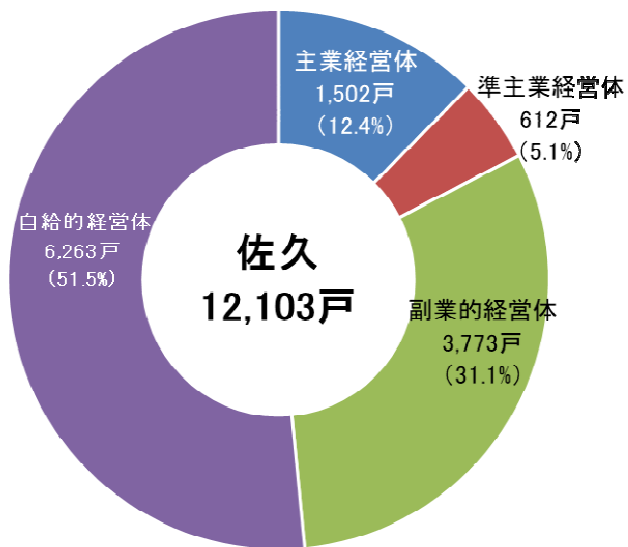
副業的経営体：1年間に自営農業に60日以上従事している65歳未満の世帯員がいない個人経営体

### ○ 市町村別農家戸数及び経営耕地面積

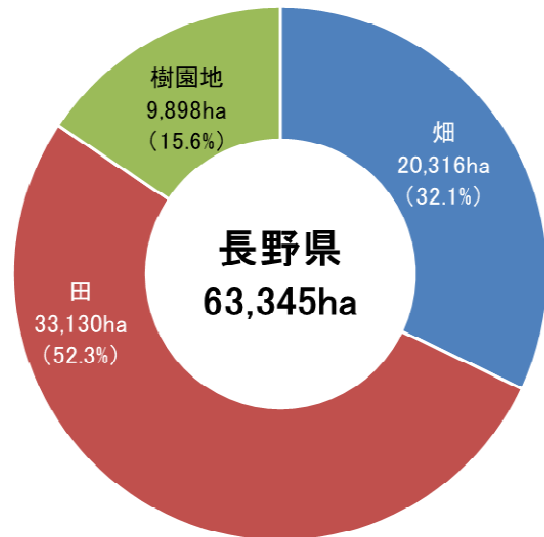
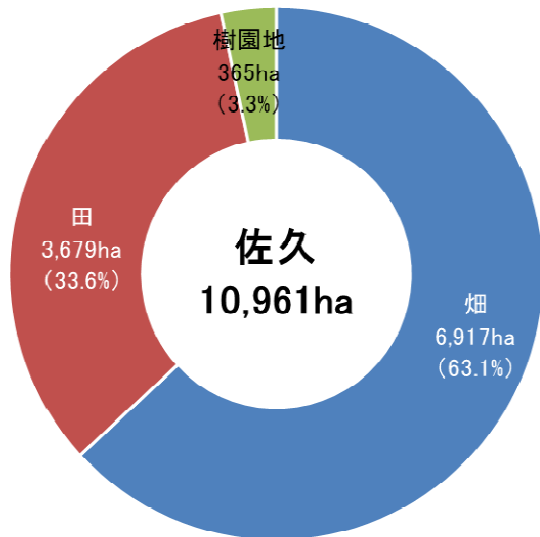
(単位：戸、ha) (令和2年)

区分	農家数	主業 経営体数	主業 経営体率	経営耕地 面積	内販売農家経営耕地面積				1戸当たり 経営耕地 面積 (a)
					畑	田	樹園地	計	
小 諸 市	1,983	184	9.3%	1,366	791	486	90	1,366	69
佐 久 市	6,017	306	5.1%	3,449	900	2,426	123	3,449	57
小 海 町	358	56	15.6%	343	320	21	2	343	96
佐久穂町	1,048	73	7.0%	491	237	228	27	491	47
川 上 村	522	420	80.5%	1,770	1,757	13	0	1,770	339
南 牧 村	337	213	63.2%	1,433	1,425	8	-	1,433	425
南 相 木 村	115	31	27.0%	95	95	0	-	95	83
北 相 木 村	95	19	20.0%	84	78	4	1	84	88
軽 井 沢 町	222	28	12.6%	775	748	23	3	775	349
御 代 田 町	559	104	18.6%	516	438	75	3	516	92
立 科 町	847	68	8.0%	639	128	395	116	639	75
管 内 計	12,103	1,502	12.4%	10,961	6,917	3,679	365	10,961	91
県 計	89,786	8,546	9.5%	63,345	20,316	33,130	9,898	63,345	71
県 対 比 %	13.5%	17.6%	-	17.3%	34.0%	11.1%	3.7%	17.3%	128.4%

(注) 2020年農林業センサスによる。端数処理のため計と内訳が一致しない場合がある。



農家割合



主業経営体耕地面積割合

## (2) 地域別農業の特色

区 分	市 町 村	特 色
南部高冷地帯	川 上 村 南 牧 村	<ul style="list-style-type: none"> <li>野菜専作、酪農専業及び野菜と畜産（乳用牛、肉用牛）の複合による土地利用型農業地帯</li> <li>野菜はレタス・はくさい・キャベツ等を主体とした全国屈指の産地</li> <li>農業後継者が定着している</li> </ul>
南部中山間地帯	小 海 町 南 相 木 村 北 相 木 村 佐久穂町（旧八千穂村）	<ul style="list-style-type: none"> <li>高原野菜、キク・スターチス等の花き及び夏秋いちごを中心とした園芸地帯</li> <li>肉用牛（繁殖）、乳用牛、豚の飼育地帯</li> </ul>
浅麓準高冷地帯	小 諸 市 軽 井 沢 町 御 代 田 町	<ul style="list-style-type: none"> <li>浅間山麓は高原野菜の産地であり、レタス・はくさい・キャベツの他、ブロッコリー・チンゲンサイ等の生産が盛んな園芸地帯</li> <li>豊富な草資源を活用した乳用牛の飼育地帯</li> </ul>
佐久平坦地帯	佐 久 市 （旧佐久市・白田町・浅科村） 佐久穂町（旧佐久町）	<ul style="list-style-type: none"> <li>コシヒカリを主体とした県下有数の良質米生産地帯</li> <li>キク・カーネーションの古くからの産地</li> <li>果樹は、りんごの新しい化栽培の導入を推進しているほか、プルーンの主産地</li> <li>豊富な水資源利用による、信州サーモン・佐久鯉・ニジマス等の養殖が盛ん</li> </ul>
川西丘陵地帯	佐久市（旧望月町） 立 科 町	<ul style="list-style-type: none"> <li>キャベツ等の高原野菜の産地</li> <li>りんごは品質に定評のある主産地</li> <li>大規模な団地による肉用牛・豚の飼育地帯</li> </ul>

## (3) 農産物産出額

令和5年の農産物産出額は684億円で、作物別の構成比は、野菜65.9%、畜産10.8%、米穀類9.1%の順に高く、対県シェアは野菜46.4%、畜産26.4%を占めています。

### ○ 作物別産出額

(令和5年)

区 分	佐久の産出額			長野県の産出額		
	(億円)	構成比 %	対県シェア	(億円)	構成比 %	
農畜産物	米穀類	62	9.1	14.1	441	12.9
	果樹	33	4.8	3.3	1000	29.1
	野菜	451	65.9	46.4	973	28.4
	花き	19	2.8	11.7	163	4.8
	畜産	74	10.8	26.4	280	8.2
	きのこ	44	6.4	8.1	541	15.8
その他	1	0.1	3.0	33	1.0	
合 計	684	100	19.9	3431	100	

出典：長野県農政部推計による。端数処理のため計と内訳が一致しない場合がある。

○ 佐久地域農産物産出額（R5）



○ 長野県農産物生産額（R5）

