

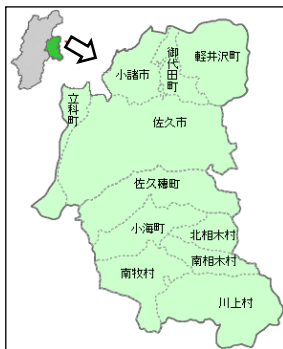
# しあわせ信州創造プラン 2.0～学びと自治の力で拓く新時代～

## 【佐久地域計画 概要版】

### 佐久地域の特性

- ・県内でも早くから医療関係者や市町村等による保健活動が活発で、医療体制も充実しているとともに、県内屈指の農業地帯であるほか、信州カラムツの郷土であり、伐採期を迎えた優良なカラムツが豊富に存在します。
- ・軽井沢、立科等の観光地を抱えているだけでなく、晴天率が高く日本三選星名所の1つに選ばれた星空を楽しめます。
- ・国内有数の活火山であるとともに、観光資源でもある浅間山が存在します。
- ・首都圏から良好なアクセス環境に加えて、中部横断自動車道が延伸しています。

### 【管内の概況】



① 国際的な観光地（駅前の無電柱化を行い、歩道や自転車通行帯を整備）  
軽井沢町

② レタス、キャベツ等の産地  
小諸市・佐久市・軽井沢町・御代田町

③ ブルーン、りんご、米の産地  
佐久市（ブルーン発祥地）・佐久穂町

④ 信州サーモン、信州大王イワナ、佐久鯉、フナの養殖  
佐久市・佐久穂町

⑤ 商工業の集積  
小諸市・佐久市・軽井沢町・御代田町

⑥ 首都圏からの「東の玄関口」  
J R 東京駅からの最短時間  
J R 軽井沢駅 62分  
J R 佐久平駅 71分  
(2017.12 現在)  
関越自動車道 練馬 IC ~ 上信越道 佐久 IC 約 96分

⑦ 観光列車の運行  
J R 小海線：HIGH RAIL 1375  
しなの鉄道：ろくもん

⑧ 中部横断自動車道  
2018年4月 佐久南 IC ~ 八千穂高原 IC 開通  
全線開通に向けて山梨県等と連携  
【参考：八千穂高原 IC までの延伸効果】  
小海町役場 ~ 厚生連佐久総合病院（佐久医療センター）の移動時間 約 33分 → 約 28分

⑨ キク等花きの産地  
佐久市・小海町・佐久穂町・南相木村・北相木村

⑩ レタス、ハクサイ等を主体とした全国屈指の野菜の産地、乳用牛の飼育  
川上村・南牧村

⑪ 国立天文台野辺山宇宙電波観測所  
日本三選星名所の1つ  
南牧村

⑫ ハヶ岳山麓  
佐久市・小海町・佐久穂町・南牧村・立科町

⑬ 白駒の池  
小海町・佐久穂町

⑭ 白樺湖（遊歩道の整備、諏訪地域と連携）・蓼科山・女神湖  
立科町

⑮ 宇宙航空研究開発機構 臼田宇宙空間観測所（衛星観測用宇宙探査機と交信）  
佐久市

⑯ りんご、米、肉用牛の産地  
立科町

⑰ 日本酒  
個性豊かな13の酒蔵が存在  
小諸市・佐久市・佐久穂町

⑱ 浅間山（群馬県等と連携した防災強化と観光資源としての活用）

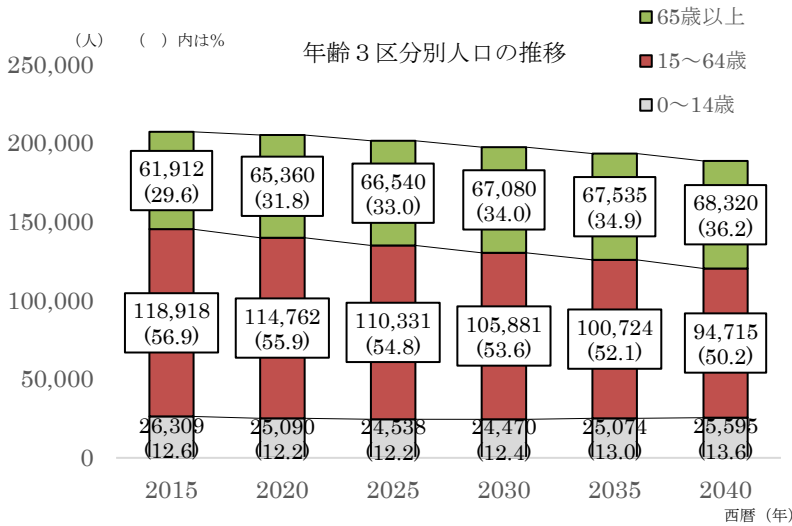
⑲ 中山道、北国街道が通過  
小諸市・佐久市・軽井沢町・御代田町・立科町

⑳ 上田地域と連携（農産物、ワイン等の地消地産）

## 【人口】

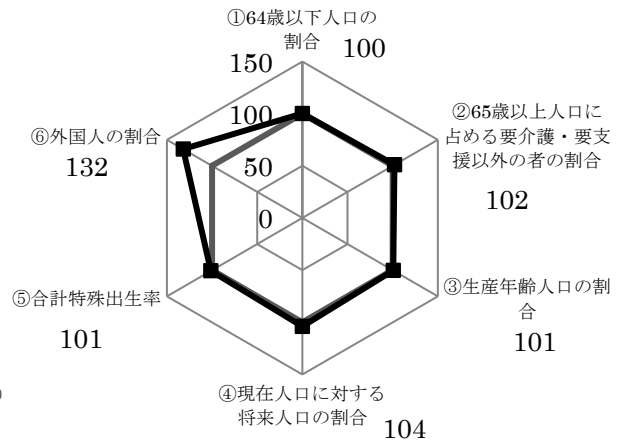


注) 2015年までは国勢調査、2020年以降は社人研準拠推計及び市町村人口ビジョン(地方創生総合戦略)



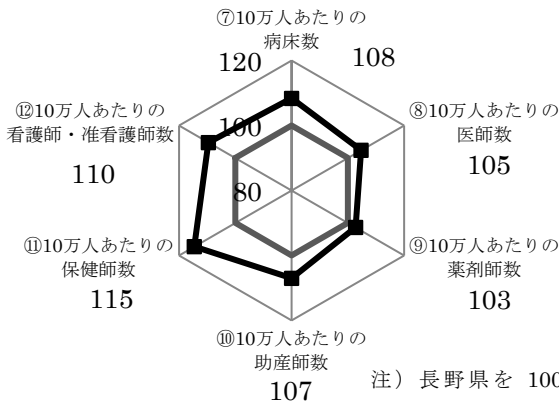
注) 2015年は国勢調査、2020年以降は市町村人口ビジョン

## 【地域の特徴 (人口)】



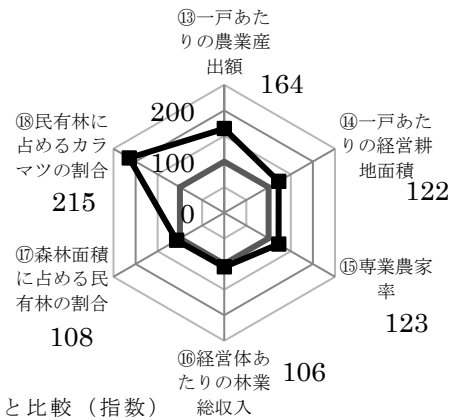
## 【地域の特徴 (医療・農林業)】

### 医療体制の状況



注) 長野県を100として佐久地域と比較(指数)

### 農林業の状況



- ・人口の推移について、国立社会保障・人口問題研究所の推計では、1980年と比較して2040年は12.9%の減ですが、市町村人口ビジョンの推計では人口減少に歯止めをかける政策により、4.8%の減となっています。また、65歳以上の割合が増加しています。
- ・地域の特徴について、特に医療体制、農林業の状況が充実しており、全ての項目が県平均以上です。