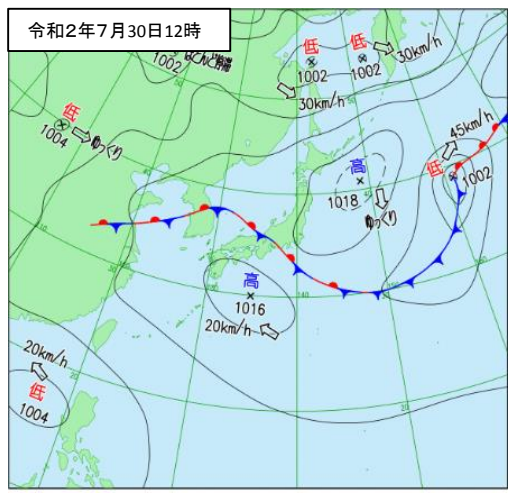
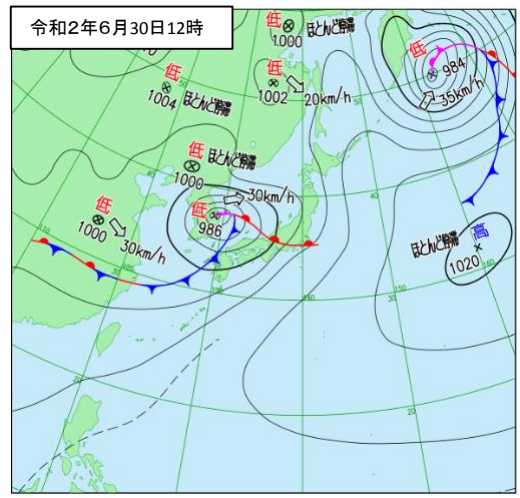
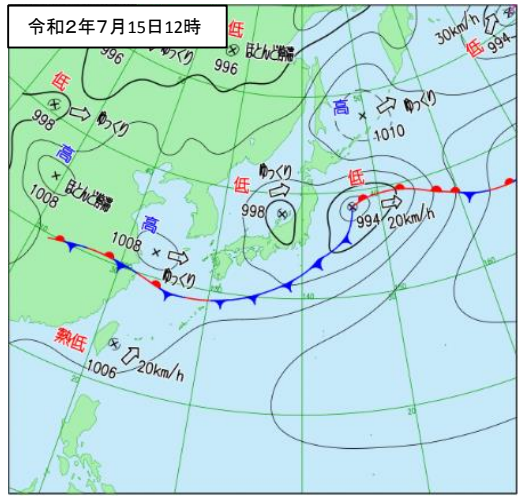
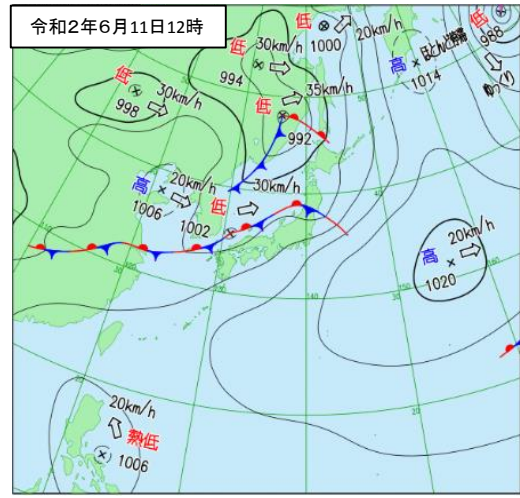


# 令和2年7月豪雨等に係る県内の気象概要①(令和2年8月1日時点)

長野県は6月11日から梅雨入りし、8月1日に梅雨明けしました。平年の梅雨入り(6月8日)より3日遅く、平年の梅雨明け(7月21日)より11日遅くなりました。また、令和2年7月は観測史上初、**台風が発生しない月**となりました。



## 長野県の梅雨入り、梅雨明け

	梅雨入り	梅雨明け
令和2年	6月11日ごろ	8月1日ごろ
平年	6月8日ごろ	7月21日ごろ
令和元年	6月7日ごろ	7月24日ごろ

## 台風の発生件数

	6月	7月	8月
令和2年	1件	0件	-
平年	1.7件	3.6件	5.9件
令和元年	1件	4件	5件

※平年値は1981年～2010年の30年平均

# 令和2年7月豪雨等に係る県内の気象概要②(令和2年8月1日時点)

令和2年6月11日から7月31日までの降水量と平年値を比較すると、県内全域で平年以上の降雨があったことがわかります。とくに、南信では、平年の3倍以上の降雨が認められた地域もありました。

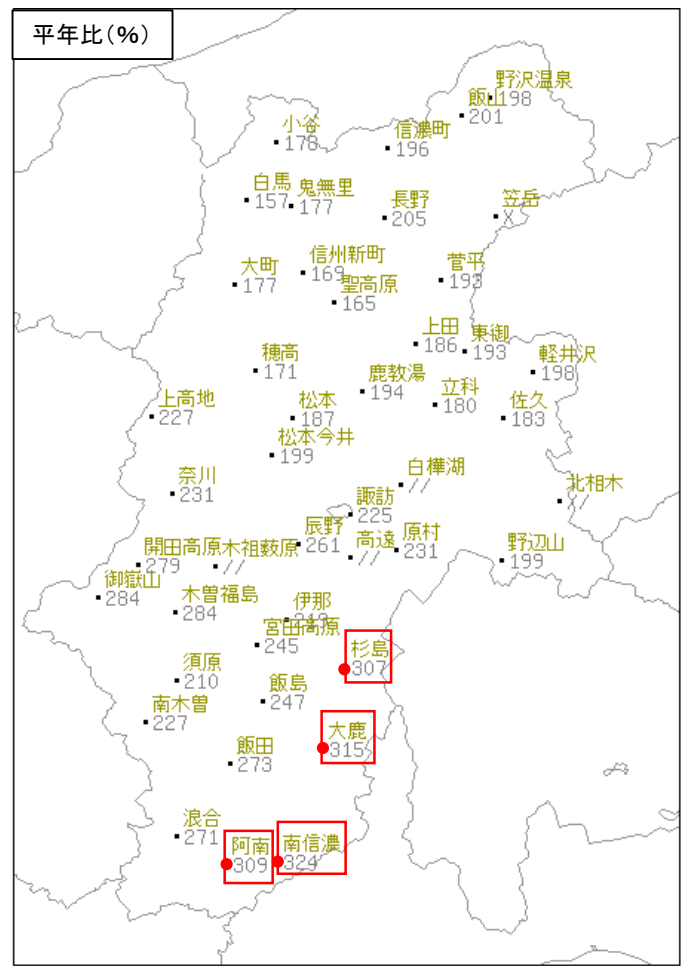


図 降水量平年比(%)

地点名	実況値	平年値	平年比(%)	地点名	実況値	平年値	平年比(%)
野沢温泉	573.5	289.0	198	奈川	1085.0	470.0	231
信濃町	550.0	280.4	196	諏訪	739.5	328.9	225
飯山	490.0	244.3	201	北相木	435.5	//	//
小谷	678.5	382.1	178	開田高原	1396.0	500.5	279
白馬	748.0	475.4	157	木祖藪原	1419.0	//	//
鬼無里	632.5	356.9	177	辰野	983.5	376.6	261
長野	462.5	225.6	205	高遠	711.5	//	//
笠岳	X	287.6	X	原村	696.5	301.9	231
大町	596.5	336.8	177	野辺山	689.0	347.0	199
信州新町	458.0	270.4	169	御嶽山	2913.0	1026.4	284
菅平	500.0	258.5	193	木曾福島	1344.0	473.3	284
聖高原	447.5	271.9	165	伊那	782.0	357.5	219
上田	413.0	221.5	186	宮田高原	1482.5	604.3	245
穂高	431.5	252.2	171	杉島	1022.5	333.3	307
東御	486.5	251.6	193	須原	1225.0	583.0	210
軽井沢	627.5	316.6	198	南木曾	1461.0	643.9	227
上高地	1548.5	681.9	227	飯島	1169.5	473.4	247
松本	453.5	243.1	187	大鹿	1297.5	412.4	315
松本今井	515.5	259.4	199	飯田	1045.0	383.4	273
鹿教湯	561.5	290.1	194	浪合	1629.5	601.0	271
立科	469.0	261.2	180	阿南	1344.5	435.1	309
佐久	446.0	244.2	183	南信濃	1399.5	431.9	324
白樺湖	958.0	//	//				

資料提供:長野地方気象台より