

8 県営林

(1) 県営林の現況

○ 持続可能な森林管理の推進、多様な森林の造成、県民の意向を反映した管理経営体制の構築、模範林としての役割強化、森林の保護管理を基本方針として、県営林事業を実施している。令和4年度末の県営林面積は16,646haで、私有林面積の2.4%、公有林面積の9.4%を占めている。

ア 県営林

(ア) 面積

【単位：面積(ha), 構成比(%)】

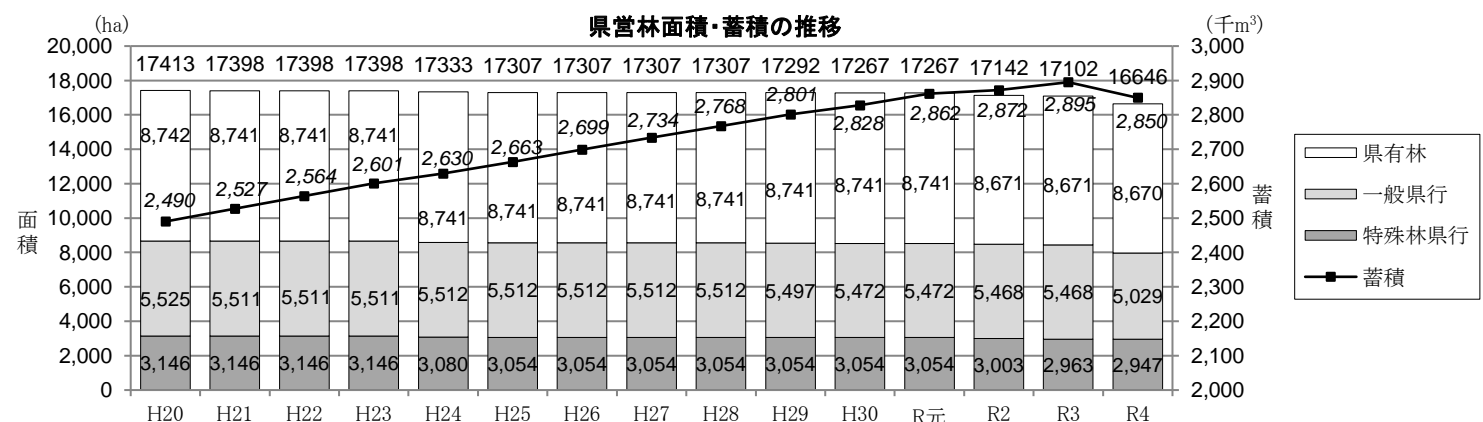
地域	地域振興局 (経営区)	総数		県有林		一般県行造林		特殊林県行造林		構成比			
		団地数	経営面積	市町村数	団地数	経営面積	市町村数	団地数	経営面積				
東信	佐久	7	1,645.32	3	4	1,517.89	2	3	127.43	9.9			
	上田	9	622.39	1	3	338.08	1	5	203.19	3.7			
南信	諏訪	22	1,600.99	2	2	429.85	4	9	482.84	9.6			
	上伊那	46	3,352.02	4	6	1,000.27	6	39	2,266.20	20.1			
中信	南信州	13	2,124.60	4	5	1,296.81	4	6	393.27	12.8			
	木曾	2	388.20	1	1	222.20				2.3			
北信	松本	31	3,526.04	3	5	2,225.60	4	17	846.99	21.2			
	北アルプス	9	996.57	1	2	746.94	2	2	42.63	6.0			
北信	長野	40	2,108.64	4	8	848.07	5	17	515.41	12.7			
	北信	8	280.95	1	1	44.68	3	5	150.46	1.7			
計		187	16,645.72	24	37	8,670.39	*(30)31	103	5,028.42	* (18)19	47	2,946.91	100.0
構成比(%)			100.0			52.1			30.2			17.7	

注) 箕輪町が重複、()内が実市町村数。

(イ) 森林資源構成表 (人工林率76.7%)

【単位：面積(ha), 材積(m³)】

林種	樹種	区分	1齢級	2齢級	3齢級	4齢級	5齢級	6齢級	7齢級	8齢級	9齢級	10齢級	11齢級	12齢級	13齢級	14齢級	15齢級以上	合計
針葉樹	スギ	面積	4.61	3.92				1.75	8.55	35.59	33.73	81.05	255.67	302.16	106.89	58.58	58.59	951.09
		材積	53	157				287	1,228	6,344	6,493	16,323	57,293	72,714	24,319	11,203	14,147	210,561
	ヒノキ	面積	0.27					8.56	48.89	126.73	176.47	107.48	74.60	11.76	36.88	89.38	160.42	841.44
		材積	1					698	6,056	19,024	28,077	18,434	13,974	2,419	6,951	13,824	28,895	138,353
	アカマツ	面積								7.12	24.96	119.98	363.85	552.58	274.94	78.16	116.89	1,538.48
		材積								937	3,655	20,033	61,872	100,280	53,913	15,780	20,122	276,592
	カラマツ	面積	7.33		2.65		0.14	0.30	20.71	37.27	89.23	224.03	803.81	2,290.29	2,848.63	1,751.58	1,263.43	9,339.40
材積		34		135		18	44	3,014	16,363	42,043	161,709	475,791	607,041	383,956	274,489	1,970,650		
その他針	面積						0.20	0.60	38.75	3.80	12.93	64.57	7.38	35.58	5.46	45.68	214.95	
	材積						13	40	2,714	408	1,331	7,064	992	4,375	425	3,731	21,093	
小計	面積	12.21	3.92	2.65		0.14	10.81	78.75	245.46	328.19	545.47	1,562.50	3,164.17	3,302.92	1,983.16	1,645.01	12,885.36	
	材積	88	157	135		18	1,042	10,338	35,032	54,996	98,164	301,912	652,196	696,599	425,188	341,384	2,617,249	
広葉樹	小計	面積				6.86		9.06	4.15	1.21	14.03	20.24	174.92	97.98	181.56	136.18	579.35	1,225.54
		材積				151		457	245	87	1,122	1,538	12,407	6,633	13,263	10,334	48,771	95,008
針広計	面積	12.21	3.92	2.65	6.86	0.14	19.87	82.90	246.67	342.22	565.71	1,737.42	3,262.15	3,484.48	2,119.34	2,224.36	14,110.90	
		材積	88	157	135	151	18	1,499	10,583	35,119	56,118	99,702	314,319	658,829	709,862	435,522	390,155	2,712,257
無立木地	面積	伐跡 12.04	未立木地 137.30															149.34
竹林	面積	竹林 0.92																0.92
更新困難地	面積	岩石地 194.89	崩壊地 161.09	はげ山 2.93	湿地等 4.01													362.92
除地	面積	歩作業道 22.18	林道・土場 127.31	沢・沼・池 22.31	建物・小屋敷 2.78	防火線 6.05	採種園 8.21	採種園 1.20	苗畑 3.06	使用許可地 7.34	除地 114.13							314.57
保残帯	針葉樹	面積											0.02	0.26	0.30	56.08	135.48	192.14
		材積												4	40	71	10,100	26,789
	広葉樹	面積							0.67	4.06	0.84	36.68	44.99	75.16	245.56	1,106.97	1,514.93	
保残帯計	面積							0.67	4.06	0.84	36.70	45.25	75.46	301.64	1,242.45	1,707.07		
保残帯計	材積							51	180	77	2,805	3,854	4,752	23,165	102,978	137,862		
総合計	面積	12.21	3.92	2.65	6.86	0.14	19.87	82.90	247.34	346.28	566.55	1,774.12	3,307.40	3,559.94	2,420.98	3,466.81	16,645.72	
総合計	材積	88	157	135	151	18	1,499	10,583	35,170	56,298	99,779	317,124	662,683	714,614	458,687	493,133	2,850,119	



イ 県有林

(ア) 面積及び材積

【単位：面積(ha), 材積(m³)】

地域振興局別 (経営区)	団地	面積								材積	
		面積	樹種別内訳								
			スギ	ヒノキ サワラ	アカ マツ	カラ マツ	その 他針	広葉樹	保残帯 除地等		
佐久	切原	48.33			3.18	38.71			3.90	2.54	10,118
	小海	757.59			91.23	554.78	4.24	32.05	75.29		148,955
	南牧	317.31				238.99	8.21	38.51	31.60		32,051
	春日	394.66		28.47	17.79	260.52	6.41	12.30	69.17		70,957
上田	西塩田	151.81	17.01	23.52	55.55	0.22		10.64	44.87		24,543
	別所	54.31	12.05	12.03	12.61	12.44	0.29	0.10	4.79		11,644
	武石	131.96	15.32	25.84	46.56	35.63	0.80	3.13	4.68		24,983
諏訪	北山	101.31				70.63	12.32	18.25	0.11		12,913
	下諏訪	328.54	0.74	96.48	33.38	66.90	15.92	58.34	56.78		42,774
上伊那	駒ヶ根	3.25		0.44	0.67	2.14					758
	高遠	694.00		26.32	53.40	475.47	14.55	3.36	120.90		140,038
	南箕輪	162.65				120.83			41.82		18,456
	長谷	49.96			0.18	34.67		7.19	7.92		8,839
	高遠第二	82.54			8.84	44.89		24.15	4.66		11,793
	中箕輪苗畑山林	7.87	0.26		2.64	0.20			4.77		574
南信州	大平	461.18		6.64		227.68	29.87	81.72	115.27		58,259
	和合	131.31	2.25	17.94	2.76	0.33	0.13	69.38	38.52		12,778
	伍和	515.80	30.54	145.87	73.45	123.23	3.19	32.68	106.84		76,035
	智里	135.01	3.64	6.49	23.79	0.46	0.23	10.72	89.68		12,732
	大鹿	53.51	5.99	8.13	2.75	29.91	1.10	3.22	2.41		9,801
木曾	三岳	222.20		79.69	8.46	64.11	2.68	12.65	54.61		38,775
松本	入山辺	557.09	1.45	39.80	27.07	271.56	39.24	37.59	140.38		85,256
	本郷	973.98	1.19	48.34	122.35	223.62	23.75	92.90	461.83		137,304
	波田	514.29		16.18	5.50	351.29		69.19	72.13		64,363
	堀金	170.28				68.74	0.90		100.64		15,317
	檜川	9.96	1.99	1.33	0.28	0.49	0.67	3.22	1.98		1,472
北アルプス	南小谷	335.17	182.30				27.79	81.96	43.12		47,039
	北小谷	411.77	108.23					70.64	232.90		39,863
長野	八幡桑原	314.78	64.52	13.38	69.17	91.17		40.47	36.07		47,705
	倉科	116.01	33.35	17.58	31.87	11.40		1.78	20.03		16,762
	米子苗畑山林	6.93	1.02			0.15		1.22	4.54		240
	大岡	207.20	15.69	64.26	11.60	91.53	2.59	8.99	12.54		36,099
	野尻	60.41	45.47	1.20		11.84		0.15	1.75		15,534
	古海	130.42	61.49			11.69		37.53	19.71		23,527
	樺ヶ崎	11.86	0.60					9.75	1.51		1,575
	戸隠植物園	0.46							0.46		
北信	柳原	44.68	26.76			0.20		11.13	6.59		8,305
計	37団地	8,670.39	631.86	679.93	705.08	3,536.42	194.88	888.81	2,033.41		1,308,137

(イ) 森林資源構成表 (人工林率65.7%)

【単位：面積(ha), 材積(m³)】

林種	樹種	区分	1齢級	2齢級	3齢級	4齢級	5齢級	6齢級	7齢級	8齢級	9齢級	10齢級	11齢級	12齢級	13齢級	14齢級	15齢級以上	合計	
針葉樹	スギ	面積	4.61	3.92				1.75	8.55	35.59	33.73	80.74	166.85	149.13	58.30	45.50	43.19	631.86	
		材積	53	157				287	1,228	6,344	6,493	16,264	35,968	39,515	14,873	8,242	9,641	139,065	
	ヒノキ サワラ	面積	0.27						8.56	48.89	126.61	176.47	107.48	69.60	22.27	33.35	74.99	679.93	
		材積	1						698	6,056	19,004	28,077	18,434	12,904	2,363	4,117	5,121	13,588	110,363
	アカマツ	面積									7.12	24.96	119.83	216.26	157.56	72.36	19.72	87.27	705.08
		材積									937	3,655	20,005	39,360	29,447	14,311	3,658	14,625	125,998
	カラマツ	面積	7.33		2.65		0.14	0.30	20.71	31.24	87.83	205.95	491.92	995.93	773.68	457.29	461.45	3,536.42	
材積		34		135		18	44	3,014	4,957	16,079	40,067	95,139	194,812	172,807	95,385	88,609	711,100		
その他針	面積						0.20	0.60	38.75	3.80	12.93	64.57	7.38	25.38	4.26	37.01	194.88		
	材積						13	40	2,714	408	1,331	7,064	992	3,276	302	2,732	18,872		
小計	面積	12.21	3.92	2.65		0.14	10.81	78.75	239.31	326.79	526.93	1,009.20	1,321.44	951.99	560.12	703.91	5,748.17		
	材積	88	157	135		18	1,042	10,338	33,956	54,712	96,101	190,435	267,129	209,384	112,708	129,195	1,105,398		
広葉樹	小計	面積				6.86		9.06	4.15	1.21	14.03	15.51	126.41	56.88	131.99	68.67	454.04	888.81	
		材積				151		457	245	87	1,122	1,339	9,096	3,751	9,578	4,818	38,642	69,286	
針広計	面積	12.21	3.92	2.65	6.86	0.14	19.87	82.90	240.52	340.82	542.44	1,135.61	1,378.32	1,083.98	628.79	1,157.95	6,636.98		
	材積	88	157	135	151	18	1,499	10,583	34,043	55,834	97,440	199,531	270,880	218,962	117,526	167,837	1,174,684		
無立木地	面積	伐跡		未立木地															
		8.12	89.55															97.67	
竹林	面積	竹林																	
		0.92																0.92	
更新 困難地	面積	岩石地		崩壊地	はげ山	湿地等													
		106.74	77.32	0.73	2.33													187.12	
除地	面積	歩作業道	林道・土場	沢・沼・池	建物・小屋敷	防火線	採種園	採穂園	苗畑	使用許可地	除地								
		20.93	78.93	12.41	2.11	4.54	8.21	1.20	3.06	5.34	21.30							158.03	
保残帯	針葉樹	面積											0.02	0.26	0.30	56.08	135.48	192.14	
		材積											4	40	71	10,100	16,574	26,789	
	広葉樹	面積								0.67	4.06	0.84	36.68	36.44	72.87	140.15	1,105.82	1,397.53	
保残帯計	面積								51	180	77	2,801	3,283	4,498	9,441	86,333	106,664		
	材積								0.67	4.06	0.84	36.70	36.70	73.17	196.23	1,241.30	1,589.67		
総合計	面積	12.21	3.92	2.65	6.86	0.14	19.87	82.90	241.19	344.88	543.28	1,172.31	1,415.02	1,157.15	825.02	2,399.25	8,670.39		
		88	157	135	151	18	1,499	10,583	34,094	56,014	97,517	202,336	274,203	223,531	137,067	270,744	1,308,137		

ウ 一般県行造林

(ア) 面積及び材積

【単位：面積(ha), 材積(m³)】

地域振興局別 (経営区)	団地	面積							材積	
		面積	樹種別内訳							
			スギ	ヒノキ サワラ	アカマツ	カラマツ	その他針	広葉樹		保残帯 除地等
佐久	田口	81.14	20.98			36.84		20.28	3.04	11,613
	御代田1次	22.83				15.41		5.37	2.05	4,364
	御代田2次	23.46				21.91			1.55	5,923
上田	真田牧場	27.91				27.91				7,023
	真田灌ノ入	68.88				65.74			3.14	13,167
	武石1次	49.66		1.70		42.67	0.55	1.86	2.88	12,571
	武石2次	46.31				45.68			0.63	11,400
諏訪	川西	10.43	0.22		6.65	3.56				2,460
	西山田常現寺	13.77			1.75	11.26			0.76	2,196
	西山田赤洪	78.29				77.98			0.31	17,293
	諏訪市	188.83			0.39	172.99	1.38	0.80	13.27	33,068
	東山田2次	55.34				39.24			16.10	4,413
	八子ヶ峰	11.41				10.75			0.66	1,355
	大熊	33.68			2.46	26.83		3.36	1.03	6,085
	後山	10.05				10.05				2,364
	小川	51.58				44.96			6.62	11,212
	上野	39.89		3.57		33.97			2.35	8,855
上伊那	中沢1次	98.51	2.14			79.73		6.59	10.05	16,397
	中沢2次	66.54				60.52		0.16	5.86	10,855
	片倉日影入	94.13			3.46	86.96		1.40	2.31	23,691
	片倉守屋山	22.52			0.46	21.06		0.33	0.67	3,430
	片倉本沢	34.62			4.01	25.94		3.05	1.62	4,610
	川西山	36.50				34.99			1.51	9,897
	枯木	14.26			2.31	11.48		0.47		1,949
	芝平2	58.05			5.28	51.93			0.84	12,818
	芝平3	166.60			1.78	158.82	0.03	1.49	4.48	40,754
	芝平4	25.70				24.29			1.41	4,470
	芝平5	75.52				74.23			1.29	18,026
	芝平6	100.59			7.97	88.47		3.95	0.20	22,795
	芝平7	132.65			2.08	127.46		1.45	1.66	29,813
	平出1	21.16			8.56	11.95		0.65		5,417
	平出2	27.10			0.76	24.93		1.16	0.25	7,027
	平出3	41.45		0.12	2.23	38.45		0.12	0.53	11,201
	平出4	23.35		0.06	6.34	16.58		0.25	0.12	6,027
	平出5	20.21		1.75	10.78	6.96		0.72		4,546
	宮所1次	28.80			13.97	11.24		2.18	1.41	5,046
	宮所2次	15.81			15.81					3,207
	十部落1次	119.96		0.24	1.00	113.55		2.68	2.49	28,102
	十部落2次	176.77			25.36	145.80		0.90	4.71	37,128
	辰野町	10.04			1.50	8.54				2,477
	九部落	130.07		7.28	24.83	94.48			3.48	32,774
	日向入湖南	92.06		26.03	34.40	30.89			0.74	18,274
	日向入箕輪	68.11		12.88	11.22	41.09		2.15	0.77	14,329
	箕輪町	80.37	0.28	16.79	12.71	48.40		0.43	1.76	16,648
	松島区日影入	72.42			2.20	67.92		2.10	0.20	17,283
	東箕輪三区	49.42		36.63		5.96		6.65	0.18	8,699
	沢区	17.36				16.61			0.75	4,457
	大出区	86.75			16.12	69.01		0.35	1.27	18,938
	下古田	10.48			2.58	7.90				2,243
	松島区中箕輪	64.08			2.60	61.02			0.46	16,691
上古田	41.82				40.87			0.95	11,511	
中原区1次	10.77				10.32			0.45	2,755	
中川1次	32.52				20.98		6.92	4.62	5,960	
中川2次	3.16				2.30			0.86	543	
長谷村	84.90				53.13		28.97	2.80	15,819	
中原区2次	11.07				10.17			0.90	2,797	
南信州	和合	46.56		2.04		34.69			9.83	9,855
	阿智村1次	48.48		20.30	1.43	2.92	0.92	20.70	2.21	5,312
	阿智村2次	46.89				39.99	1.06	4.47	1.37	7,973
	阿智村3次	23.98	9.90		6.14	4.73		1.26	1.95	3,917
	根羽	11.34		5.58	2.98	1.82	0.14	0.82		2,462
松本	大鹿2次	216.02		8.99		156.44	10.20	6.54	33.85	29,332
	塩尻東山	9.92				8.60			1.32	1,262
	日出塩	62.80			62.80					9,327
	刈谷原	17.85			4.46	10.80		1.88	0.71	3,048
	七嵐1次	45.82				38.98			6.84	7,287
	七嵐2次	64.19	0.14	0.32	56.89	0.99		2.27	3.58	9,313
	赤怒田	61.34		0.65	51.17	1.56		3.71	4.25	7,376
坂井1次	27.97			0.19	24.47		3.31		3,331	

(ア) 面積及び材積(続き)

【単位:面積(ha),材積(m³)】

地域振興局別 (経営区)	団地	面積								材積
		面積	樹種別内訳							
			スギ	ヒノキ サワラ	アカ マツ	カラ マツ	その 他針	広葉樹	保残帯 除地等	
松本	坂井2次	62.19		0.07	55.91			5.58	0.63	8,014
	波田唐沢1次	17.02			17.02					2,582
	波田唐沢2次	58.01			50.25	2.00	3.62	2.14		9,367
	波田二の沢	40.22			40.22					7,314
	黒岩	28.31			24.68		3.33	0.30		7,345
	一ノ沢	127.21	3.65		107.97			15.59		18,593
	有明	20.63	2.71		8.73	1.00	7.12	1.07		2,006
	大野川	50.09	0.73		44.39	2.38	2.27	0.32		9,354
	烏川	129.64			89.82		29.72	10.10		15,518
北アルプス	三田	23.78		2.64	21.01			0.13		5,664
	松川	13.21		1.75	11.15			0.31		2,077
長野	神城	29.42			4.66		24.76			1,819
	倉科	29.11		2.23	21.64		4.39	0.85		7,296
	坂城	9.98			9.78			0.20		2,809
	南条	85.85			34.62		1.10	50.13		5,400
	戸倉	23.26	4.52	0.29	14.40		3.00	1.05		3,457
	高甫	56.70	1.29		4.62	50.49		0.30		10,982
	亀倉	47.31	2.71		32.02	0.21	2.57	9.80		8,046
	天宗寺	19.83		14.64			5.09	0.10		2,868
	中牧	61.49			60.49			1.00		13,635
	信更	9.94			9.94					2,407
	性乗寺	13.56	2.12		11.44					2,393
	戸隠大山	24.79			23.66			1.13		5,114
	釜岩	18.99	2.40		9.91		6.39	0.29		3,588
	上祖山1次	11.82			11.43			0.39		2,890
	上祖山2次	8.43			8.43					2,028
	上祖山3次	45.82			41.30			4.52		9,842
	下峠	21.10			16.89		3.36	0.85		4,397
	小川村	27.43	23.67		3.62			0.14		6,137
	北信	山ノ内	56.26	5.18		23.73		23.91	3.44	
虫生		16.58	11.46		4.79		0.26	0.07		3,121
七ヶ巻		22.37	7.13		1.33		13.91			2,725
秋津		44.18	28.26		9.26			6.66		7,704
木島		11.07	9.68		1.35			0.04		3,416
計	103団地	5,028.42	132.08	152.31	447.20	3,691.38	19.87	292.13	293.45	961,689

(イ) 森林資源構成表(人工林率87.2%)

【単位:面積(ha),材積(m³)】

林種	樹種	区分	1齢級	2齢級	3齢級	4齢級	5齢級	6齢級	7齢級	8齢級	9齢級	10齢級	11齢級	12齢級	13齢級	14齢級	15齢級以上	合計	
針葉樹	スギ	面積										0.31	14.22	73.80	15.27	13.08	15.40	132.08	
		材積											59	2,684	15,321	3,271	2,961	4,506	28,802
	ヒノキ サワラ	面積									0.12				0.32	10.41	56.03	85.43	152.31
		材積									20				56	1,860	8,703	15,307	25,946
	アカマツ	面積												123.54	133.70	102.00	58.44	29.52	447.20
		材積												18,118	22,310	20,509	12,122	5,478	78,537
	カラマツ	面積									6.03		6.18	79.84	425.50	1,077.56	1,294.29	801.98	3,691.38
材積										1,056		391	14,894	90,378	221,727	288,571	185,880	802,897	
その他針	面積														10.20	1.20	8.47	19.87	
	材積														1,099	123	975	2,197	
小計	面積									6.15		6.49	217.60	633.32	1,215.44	1,423.04	940.80	4,442.84	
	材積									1,076		450	35,696	128,065	248,466	312,480	212,146	938,379	
広葉樹	小計	面積										4.73	26.57	19.03	48.98	67.51	125.31	292.13	
		材積										199	1,291	1,107	3,644	5,516	10,129	21,886	
針広計		面積								6.15		11.22	244.17	652.35	1,264.42	1,490.55	1,066.11	4,734.97	
		材積								1,076		649	36,987	129,172	252,110	317,996	222,275	960,265	
無立木地		面積	伐跡 3.92	未立木地 41.19														45.11	
竹林		面積	竹林																
更新 困難地		面積	岩石地 64.00	崩壊地 57.86	はげ山 0.04	湿地等 0.30												122.20	
除地		面積	歩作業道 1.25	林道・土場 23.82	沢・沼・池 6.41	建物・小屋敷 0.55	防火線 1.51	採種園	採種園	苗畑	使用許可地 1.08	除地 77.76						112.38	
保残帯	針葉樹	面積																	
		材積																	
	広葉樹	面積													2.29	10.32	1.15	13.76	
保残帯計	面積													183	1,170	71	1,424		
	材積													2.29	10.32	1.15	13.76		
総合計	面積	面積								6.15		11.22	244.17	652.35	1,266.71	1,500.87	1,067.26	5,028.42	
		材積								1,076		649	36,987	129,172	252,293	319,166	222,346	961,689	

エ 特殊林県行造林

(ア) 面積及び材積

【単位：面積(ha), 材積(m³)】

費用負担者別	団地	面積							材積	
		面積	樹種別内訳							
			スギ	ヒノキ サワラ	アカ マツ	カラ マツ	その 他針	広葉樹	保残帯 除地等	
王子ホールディングス 株式会社	北真志野	45.60			4.95	40.33			0.32	8,254
	文出	76.45				76.40			0.05	18,939
	小川	72.92				72.37			0.55	16,161
	大熊	63.32			2.01	60.30			1.01	11,335
	上野区	27.71				27.71				4,872
	下金子	40.42			0.10	39.15			1.17	7,166
	有賀区	16.03				15.86			0.17	4,266
	南真志野	73.76				73.76				19,331
	諏訪市上野	12.30				12.30				1,769
	松島区	85.55		5.00	25.37	54.60			0.58	19,109
	三岳	166.00		4.20	51.53	108.93			1.34	38,728
中野	40.60			15.91	24.69				6,809	
東大滝	45.21	41.88					3.33		9,215	
北越コーポ レーション 株式会社	武石	81.12			41.10	38.00			2.02	18,844
	尼子	23.74			6.23	17.10		0.41		3,807
	北小谷1次	89.93	51.15			33.99			4.79	15,189
	北小谷2次	45.75	31.13					4.40	10.22	7,153
	中牧1次	39.06			2.79	36.13			0.14	10,307
	中牧2次	22.78			5.24	15.21			2.33	4,900
	戸隠村	34.63				31.17			3.46	8,100
	白髭神社	66.75				66.75				15,928
	西京耕地	18.13				18.13				4,534
	春日神社	29.60				29.54			0.06	6,251
	町区	80.77	4.15			76.48			0.14	20,703
	東京区	89.34	2.87			76.21			10.26	15,855
	東京部落1次	66.59				66.14			0.45	15,906
	財又1次	68.73				67.17			1.56	14,031
	財又2次	37.02	16.59			20.18			0.25	9,655
	峰区	56.12				55.77			0.35	13,575
	鬼無里村	106.10	11.59			81.51			13.00	21,077
	両部落	16.00	13.80			2.00			0.20	4,295
	四ヶ村	13.54	10.04			3.50				3,506
日本製紙 株式会社	富士見	64.50				63.08	0.20	0.18	1.04	8,551
	入山辺	127.97				123.87			4.10	22,221
	宗賀本山1次	70.60	1.95		47.71	19.51			1.43	11,629
	宗賀本山2次	35.66			34.25				1.41	5,326
	宗賀財産区1次	33.21			28.59			4.56	0.06	4,714
	宗賀財産区2次	9.34	2.00		5.39			1.24	0.71	1,276
	坂北1次	30.08			29.35				0.73	6,164
	坂北2次	67.96			49.78			14.71	3.47	11,811
	麻績	22.26			19.64				2.62	3,107
	浅川	56.37			15.06	27.87		9.51	3.93	11,068
大興製紙 株式会社	仁科神社	13.45				13.45				1,965
	海の口	34.13				34.13				2,433
	下諏訪	195.29				92.31		6.26	96.72	13,094
特種東海製紙 株式会社	平谷	143.38				131.87			11.51	28,353
	大鹿東海	291.14			1.20	264.13			25.81	69,011
計	47団地	2,946.91	187.15	9.20	386.20	2,111.60	0.20	44.60	207.96	580,293

(イ) 森林資源構成表 (人工林率91.4%)

【単位：面積(ha), 材積(m³)】

林種	樹種	区分	1齢級	2齢級	3齢級	4齢級	5齢級	6齢級	7齢級	8齢級	9齢級	10齢級	11齢級	12齢級	13齢級	14齢級	15齢級以上	合計	
針葉樹	スギ	面積											74.60	79.23	33.32			187.15	
		材積												18,641	17,878	6,175			42,694
	ヒノキ サワラ	面積												5.00		4.20			9.20
		材積												1,070		974			2,044
	アカマツ	面積											0.15	24.05	261.32	100.58		0.10	386.20
		材積											28	4,394	48,523	19,093		19	72,057
	カラマツ	面積										1.40	11.90	232.05	868.86	997.39			2,111.60
材積											284	1,585	51,676	190,601	212,507			456,653	
その他針	面積																0.20	0.20	
	材積																24	24	
小計	面積										1.40	12.05	335.70	1,209.41	1,135.49		0.30	2,694.35	
材積											284	1,613	75,781	257,002	238,749		43	573,472	
広葉樹	小計	面積											21.94	22.07	0.59			44.60	
材積													2,020	1,775	41			3,836	
針広計	面積										1.40	12.05	357.64	1,231.48	1,136.08		0.30	2,738.95	
材積											284	1,613	77,801	258,777	238,790		43	577,308	
無立木地	面積	伐跡		未立木地														6.56	
竹林	面積	竹林																6.56	
更新 困難地	面積	岩石地	24.15	崩壊地	25.91	はげ山	2.16	湿地等	1.38									53.60	
除地	面積	歩作業道		林道・土場	24.56	沢・沼・池	3.49	建物・小屋敷	0.12	防火線								44.16	
保残帯	針葉樹	面積																	
		材積																	
	広葉樹	面積												8.55		95.09		103.64	
材積													531		2,454		2,985		
保残帯計	面積												8.55		95.09		103.64		
材積													531		2,454		2,985		
総合計	面積										1.40	12.05	357.64	1,240.03	1,136.08	95.09	0.30	2,946.91	
材積											284	1,613	77,801	259,308	238,790	2,454	43	580,293	

(2) 事業実績

○ 造林事業は、搬出間伐を中心に実施するとともに、成熟しつつある森林資源の利用に取り組んでいる。

注) 前年度からの繰越は当年度とした

ア 管理事業

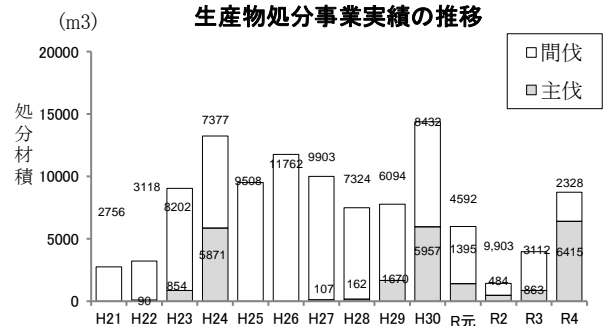
【単位:金額(千円)】

事業名	団地数	数量	金額	摘要
県有林保護巡視	27	403 日	3,300	春日県有林 他
境界刈払	5	7,940 m	115	切原県有林 他
倒木処理				
計			3,415	

イ 生産物処分事業

【単位:面積(ha),処分材積(m³)】

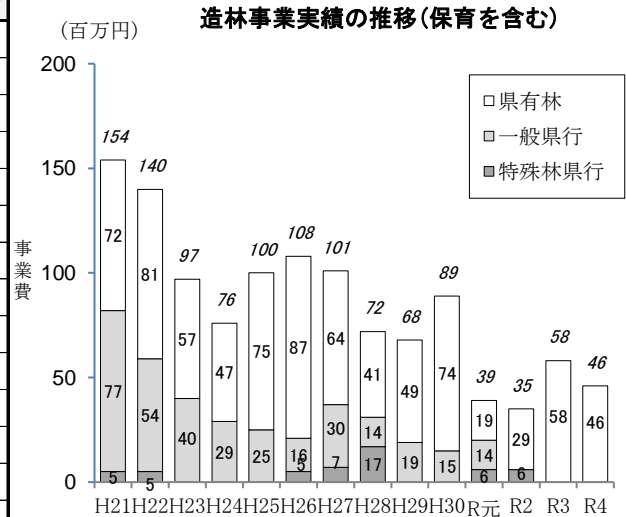
事業名	箇所数	面積	処分材積	摘要
主伐	2	18	6,415	小海県有林 他
間伐	2	17	2,328	高遠県有林 他



ウ 造林事業

【単位:面積(ha)※作業道関係のみm,事業費(千円)】

事業種	県有林		一般県行造林		特殊林県行造林	
	面積	事業費	面積	事業費	面積	事業費
地拵						
植栽						
改植						
補植	3	1,141				
下刈	10	5,299				
除伐						
間伐	30	28,864				
(うち搬出間伐)	(17)	(24,062)				
つる切り						
枝打						
雪起し						
獣害防除	6	3,387				
野兎防除						
ネット除去						
その他						
作業道開設	歩道					
	作業道					
作業道(歩道)等維持	86.360m	7,204	1.070m	63		
計	49	45,895		63		



エ 林道施設事業

※補修事業を除く【単位:延長(m),事業費(千円)】

事業種	箇所数	延長	金額	備考
開設				
改良	2	381	7,491	三岳県有林 他
災害				
計	2	381	7,491	

