

## 8 県営林

### (1) 県営林の現況

○ 持続可能な森林管理の推進、多様な森林の造成、県民の意向を反映した管理経営体制の構築、模範林としての役割強化、森林の保護管理を基本方針として、県営林事業を実施している。令和元年度末の県営林面積は17,267haで、私有林面積の2.5%、公有林面積の9.8%を占めている。

#### ア 県営林

##### (ア) 面積

【単位：面積(ha), 構成比(%)】

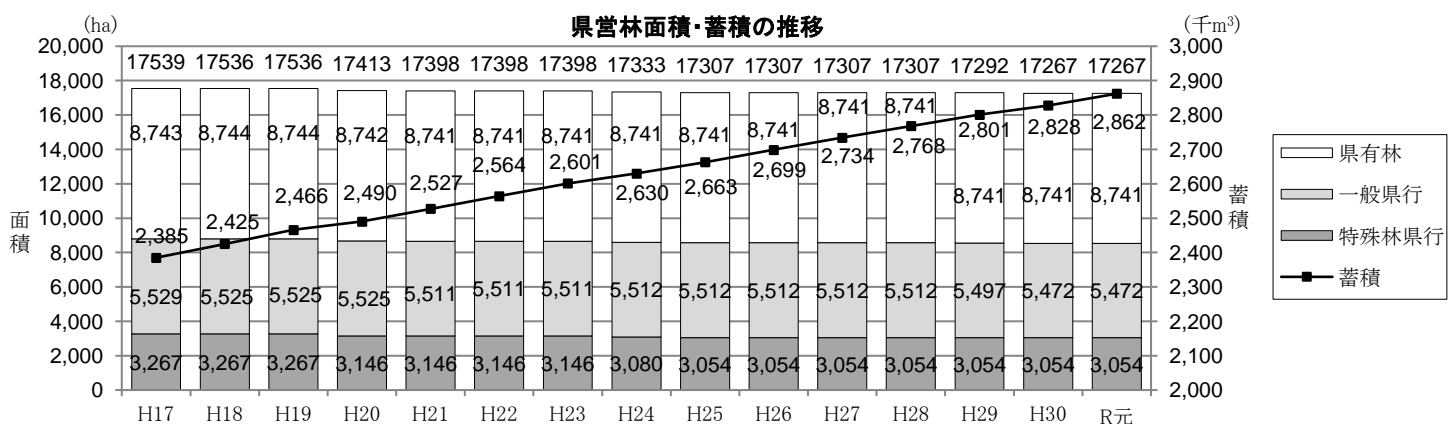
地域	地域振興局 (経営区)	総 数		県 有 林		一 般 県 行 造 林			特 殊 林 県 行 造 林		構成比		
		団地数	経営面積	市町村数	団地数	経営面積	市町村数	団地数	経営面積	市町村数		団地数	経営面積
東信	佐久	7	1,649.54	3	4	1,522.11	2	3	127.43			9.6	
	上田	9	622.39	1	3	338.08	1	5	203.19	1	1	81.12	3.6
南信	諏訪	25	1,728.16	2	2	429.85	4	12	610.01	4	11	688.30	10.0
	上伊那	48	3,495.67	4	6	1,000.27	6	41	2,409.85	1	1	85.55	20.2
	南信州	14	2,138.64	4	5	1,296.81	5	7	407.31	2	2	434.52	12.4
中信	木曾	3	454.64	1	2	288.64				1	1	166.00	2.6
	松本	34	3,657.94	3	5	2,225.60	4	18	938.82	5	11	493.52	21.2
	北アルプス	9	996.57	1	2	746.94	2	2	42.63	2	5	207.00	5.8
北信	長野	44	2,242.40	4	8	848.07	5	18	582.01	1	18	812.32	13.0
	北信	8	280.95	1	1	44.68	3	5	150.46	2	2	85.81	1.6
計		201	17,266.90	24	38	8,741.05	*(31)32	111	5,471.71	*(18)19	52	3,054.14	100.0
構成比(%)			100.0			50.6			31.7			17.7	

注) 箕輪町が重複、( )内が実市町村数。

##### (イ) 森林資源構成表 (人工林率76.7%)

【単位：面積(ha), 材積(m<sup>3</sup>)】

林種	樹種	区分	1齢級	2齢級	3齢級	4齢級	5齢級	6齢級	7齢級	8齢級	9齢級	10齢級	11齢級	12齢級	13齢級	14齢級	15齢級	合計	
針葉樹	スギ	面積					0.29	3.51	25.91	32.49	59.28	204.15	339.23	194.00	53.98	44.40	43.66	1,000.90	
		材積					42	468	3,874	5,551	11,680	42,330	77,516	44,938	10,740	10,110	9,829	217,078	
	ヒノキ	面積					1.02	32.38	98.43	148.87	170.28	82.53	32.68	21.78	68.82	117.06	118.03	118.03	891.88
		材積					104	3,136	12,693	21,921	26,346	14,162	6,627	3,577	10,339	19,073	22,461	140,439	
	アカマツ	面積							0.47	14.50	77.96	207.44	672.40	371.88	117.30	65.88	96.07	96.07	1,623.90
		材積							72	1,854	11,979	34,011	114,529	68,115	23,009	13,302	15,880	282,751	
	カラマツ	面積		3.15			0.14	21.01	22.85	65.06	152.44	353.78	1,870.89	2,834.20	2,089.19	1,728.45	497.36	9,638.52	
材積			11			16	2,858	3,670	10,203	27,921	61,371	375,627	570,358	441,805	375,660	98,444	1,967,944		
その他針	面積						0.80	22.57	14.28	15.21	54.86	14.32	22.08	22.21	7.89	42.58	216.80		
	材積						45	1,354	919	1,498	5,139	1,834	2,494	2,553	1,198	2,894	19,928		
小計	面積		3.15			1.45	57.70	170.23	275.20	475.17	902.76	2,929.52	3,443.94	2,351.50	1,963.68	797.70	13,372.00		
	材積		11			162	6,507	21,663	40,448	79,424	157,013	576,133	689,482	488,446	419,343	149,508	2,628,140		
広葉樹	小計	面積		1.09	5.77	9.06	4.15	1.21	7.29	17.54	150.90	82.96	176.64	166.36	256.10	421.11	1,300.18		
		材積		28	94	397	220	79	540	1,176	10,448	5,746	11,402	12,285	19,066	36,028	97,509		
針広計		面積		3.15	1.09	5.77	10.51	61.85	171.44	282.49	492.71	1,053.66	3,012.48	3,620.58	2,517.86	2,219.78	1,218.81	14,672.18	
		材積		11	28	94	559	6,727	21,742	40,988	80,600	167,461	581,879	700,884	500,731	438,409	185,536	2,725,649	
無立木地		面積	伐跡 21.97	未立木地 148.88														170.85	
竹林		面積	竹林 0.92															0.92	
更新困難地		面積	岩石地 195.88	崩壊地 165.72	はげ山 3.11	湿地等 5.41												370.12	
除地		面積	歩作業道 23.51	林道・土場 130.10	沢・沼・池 22.31	建物・小農敷 2.81	防火線 7.11	採種園 9.98	採徳園 1.20	苗畑 3.06	使用許可地 7.34	除地 126.11						333.53	
保残帯	針葉樹	面積											0.28	0.30	52.09	11.44	129.67	193.78	
		材積												43	69	9,000	1,807	15,778	
	広葉樹	面積							2.74	2.83	32.11	41.20	64.55	168.53	237.59	975.97	1,525.52		
保残帯計	面積								2.74	2.83	32.11	41.48	64.85	220.62	249.03	1,105.64	1,719.30		
	材積								140	149	2,305	3,201	3,978	7,899	15,606	75,389	108,667		
総合計		面積		3.15	1.09	5.77	10.51	61.85	171.44	285.23	495.54	1,085.77	3,053.96	3,685.43	2,738.48	2,468.81	2,324.45	17,266.90	
		材積		11	28	94	559	6,727	21,742	41,128	80,749	169,766	585,123	704,931	517,630	455,822	276,703	2,861,013	



イ 県有林

(ア) 面積及び材積

【単位：面積(ha),材積(m<sup>3</sup>)】

地域振興局別 (経営区)	団地	面積								材積
		面積	樹種別内訳							
			スギ	ヒノキ サワラ	アカ マツ	カラ マツ	その 他針	広葉樹	保残帯 除地等	
佐久	切原	48.33		3.18	38.71			3.90	2.54	9,867
	小海	757.59		89.46	556.88	2.14	32.05	77.06		143,568
	南牧	321.53			241.63	8.21	38.51	33.18		31,659
	春日	394.66		28.47	17.79	260.52	6.41	12.30	69.17	68,103
上田	西塩田	151.81	17.01	23.52	55.55	0.22		10.64	44.87	23,719
	別所	54.31	12.05	12.03	12.61	12.44	0.29	0.10	4.79	11,278
	武石	131.96	15.32	25.84	46.56	35.63	0.80	3.13	4.68	24,000
諏訪	北山	101.31			70.63	12.32	18.25	0.11		12,787
	下諏訪	328.54	0.74	96.48	33.38	66.21	15.92	58.34	57.47	42,099
上伊那	駒ヶ根	3.25		0.44	0.67	2.14				732
	高遠	694.00		26.32	53.40	475.47	14.55	3.36	120.90	135,212
	南箕輪	162.65				120.83			41.82	17,902
	長谷	49.96			0.18	35.67		7.19	6.92	8,919
	高遠第二	82.54			8.84	44.89		24.15	4.66	11,487
	中箕輪苗畑山林	7.87	0.26		2.64	0.20			4.77	563
南信州	大平	461.18		6.64		227.68	29.87	81.72	115.27	55,887
	和合	131.31	2.25	17.94	2.76	0.33	0.13	69.38	38.52	12,300
	伍和	515.80	30.49	146.00	73.32	123.23	3.19	32.68	106.89	73,533
	智里	135.01	3.64	6.49	23.79	0.46	0.23	10.72	89.68	12,242
	大鹿	53.51	5.99	8.13	2.75	29.91	1.10	3.22	2.41	9,425
木曾	福島	66.44	1.01	37.93	2.65	8.57	0.75	10.58	4.95	10,982
	三岳	222.20		79.69	8.46	64.11	2.68	12.65	54.61	36,931
松本	入山辺	557.09	1.45	37.91	27.24	273.43	39.24	37.59	140.23	82,684
	本郷	973.98	1.19	48.34	122.35	223.62	23.75	92.90	461.83	132,902
	波田	514.29		16.25	5.50	351.08		69.33	72.13	62,385
	堀金	170.28				68.74	0.90		100.64	14,801
	檜川	9.96	1.99	1.33	0.28	0.49	0.67	3.22	1.98	1,406
北アルプス	南小谷	335.17	182.30				27.79	81.96	43.12	45,599
	北小谷	411.77	108.23					70.64	232.90	38,378
長野	八幡桑原	314.78	64.52	13.38	69.17	91.17		40.47	36.07	46,419
	倉科	116.01	33.35	17.58	31.87	11.40		1.78	20.03	16,186
	米子苗畑山林	6.93	1.02			0.15		1.22	4.54	229
	大岡	207.20	12.07	64.64	11.60	94.77	2.59	8.99	12.54	35,489
	野尻	60.41	45.47	1.20		11.84		0.15	1.75	16,098
	古海	130.42	61.49			11.69		37.53	19.71	22,700
	縦ヶ崎	11.86	0.60					9.75	1.51	1,572
戸隠植物園	0.46							0.46		
北信	柳原	44.68	26.76			0.20		11.13	6.59	8,004
計	38団地	8,741.05	629.20	716.55	706.00	3,554.94	193.53	899.53	2,041.30	1,278,047

(イ) 森林資源構成表 (人工林率65.7%)

【単位：面積(ha),材積(m<sup>3</sup>)】

林種	樹種	区分	1齢級	2齢級	3齢級	4齢級	5齢級	6齢級	7齢級	8齢級	9齢級	10齢級	11齢級	12齢級	13齢級	14齢級	15齢級	合計	
針葉樹	スギ	面積					0.29	3.51	25.91	32.49	57.41	146.39	166.65	83.89	52.00	23.66	37.00	629.20	
		材積					42	468	3,874	5,551	11,344	28,616	39,722	23,001	10,298	4,805	8,093		135,814
	ヒノキ サワラ	面積					1.02	32.38	98.43	148.75	170.28	82.53	27.36	11.08	46.79	2.30	95.63		716.55
		材積					104	3,136	12,693	21,903	26,346	14,162	5,548	1,929	7,234	422	18,216		111,693
	アカマツ	面積								0.47	14.50	77.81	152.36	245.74	91.84	32.50	10.21	80.57	706.00
		材積								72	1,854	11,952	26,133	43,417	17,573	6,309	1,925	13,231	122,466
	カラマツ	面積		3.15				0.14	21.01	16.82	65.06	147.74	266.59	947.92	804.30	684.91	296.52	300.78	3,554.94
		材積		11				16	2,858	2,687	10,203	27,238	45,653	180,516	165,019	143,235	57,584	56,775	691,795
その他針	面積							0.80	22.57	14.28	15.21	54.86	14.32	11.88	22.21	3.18	34.22	193.53	
	材積							45	1,354	919	1,498	5,139	1,834	1,454	2,553	712	2,056	17,564	
小計	面積		3.15				1.45	57.70	164.20	275.08	468.45	702.73	1,401.99	1,002.99	838.41	335.87	548.20	5,800.22	
	材積		11				162	6,507	20,680	40,430	78,378	119,703	271,037	208,976	169,629	65,448	98,371	1,079,332	
広葉樹	小計	面積			1.09	5.77	9.06	4.15	1.21	7.29	14.04	122.41	30.03	130.26	94.26	123.38	356.58	899.53	
		材積			28	94	397	220	79	540	1,033	8,285	2,766	7,999	6,744	10,147	29,607	67,939	
針広計	面積		3.15	1.09	5.77	10.51	61.85	165.41	282.37	482.49	825.14	1,432.02	1,133.25	932.67	459.25	904.78	6,699.75		
		材積	11	28	94	559	6,727	20,759	40,970	79,411	127,988	273,803	216,975	176,373	75,595	127,978	1,147,271		
無立木地		面積	伐跡 7.12	未立木地 88.11														95.23	
竹林		面積	竹林 0.92															0.92	
更新 困難地		面積	岩石地 106.74	崩壊地 77.91	ほげ山 0.73	湿地等 2.33												187.71	
除地		面積	歩作業道 20.98	林道・土場 80.40	沢・沼・池 12.41	建物・小屋敷 2.11	防火線 4.54	採種園 9.98	採種園 1.20	苗畑 3.06	使用許可地 5.34	除地 21.30						161.32	
保残帯	針葉樹	面積											0.28	0.30	52.09	11.44	129.67	193.78	
		材積											43	69	9,000	1,807	15,778	26,697	
	広葉樹	面積								2.74	2.83	32.11	32.17	64.00	61.38	236.44	970.67	1,402.34	
保残帯計	面積									140	149	2,305	2,673	3,943	4,269	15,538	75,062	104,079	
		材積								2.74	2.83	32.11	32.45	64.30	113.47	247.88	1,100.34	1,596.12	
総合計	面積		3.15	1.09	5.77	10.51	61.85	165.41	285.11	485.32	857.25	1,464.47	1,197.55	1,046.14	707.13	2,005.12	8,741.05		
		材積	11	28	94	559	6,727	20,759	41,110	79,560	130,293	276,519	220,987	189,642	92,940	218,818	1,278,047		

ウ 一般県行造林

(ア) 面積及び材積

【単位：面積(ha), 材積(m<sup>3</sup>)】

地域振興局別 (経営区)	団地	面積及び材積								材積
		面積	樹種別内訳							
			スギ	ヒノキ サワラ	アカマツ	カラマツ	その他針	広葉樹	保残帯 除地等	
佐久	田口	81.14	20.98			36.84		20.28	3.04	11,200
	御代田1次	22.83				15.41		5.37	2.05	4,269
	御代田2次	23.46				21.91			1.55	5,780
上田	真田牧場	27.91				27.91				6,772
	真田滝ノ入	68.88				65.74			3.14	12,637
	武石1次	49.66		1.70		42.67	0.55	1.86	2.88	12,309
	武石2次	46.31				45.68			0.63	10,989
諏訪	川西	10.43	0.22		6.65	3.56				2,393
	西山田常現寺	13.77			1.75	11.26			0.76	2,132
	西山田赤渋	78.29				77.98			0.31	16,881
	諏訪市	188.83		0.39	172.99	1.38	0.80	13.27	6.94	32,108
	東山田1次	24.56				17.62			6.94	3,240
	東山田2次	55.34				39.24			16.10	4,273
	東山田3次	27.54				23.03			4.51	2,796
	八子ヶ峰	11.41				10.75			0.66	1,306
	大熊	33.68		2.46	26.83		3.36	1.03	1.03	5,959
	後山	10.05				10.05				2,312
	小川	51.58				44.96			6.62	10,877
	上野	39.89		3.57	33.97				2.35	8,610
	北真志野箕輪	75.07		12.87	6.80	50.18			5.22	14,791
上伊那	中沢1次	98.51	2.14			79.73		6.59	10.05	15,927
	中沢2次	66.54				60.52		0.16	5.86	10,504
	片倉日影入	94.13		3.46	86.96		1.40	2.31	22,954	
	片倉守屋山	22.52		0.46	21.06		0.33	0.67	3,326	
	片倉本沢	34.62		4.01	25.94		3.05	1.62	4,444	
	川西山	36.50			34.99			1.51	9,690	
	枯木	14.26		2.31	11.48		0.47		1,899	
	芝平1	107.32			97.30		2.63	7.39	19,984	
	芝平2	58.05		5.28	51.93			0.84	12,361	
	芝平3	166.60		1.78	158.82	0.03	1.49	4.48	39,694	
	芝平4	25.70			24.29			1.41	4,324	
	芝平5	75.52			74.23			1.29	17,396	
	芝平6	100.59		7.97	88.47		3.95	0.20	22,190	
	芝平7	132.65		2.08	127.46		1.45	1.66	29,025	
	大共有	36.33		36.33					6,300	
	平出1	21.16		8.56	11.95		0.65		5,317	
	平出2	27.10		0.76	24.93		1.16	0.25	6,877	
	平出3	41.45		0.12	2.23	38.45	0.12	0.53	10,983	
	平出4	23.35		0.06	6.34	16.58	0.25	0.12	5,907	
	平出5	20.21		1.75	10.78	6.96	0.72		4,416	
	宮所1次	28.80			13.97	11.24	2.18	1.41	4,877	
	宮所2次	15.81			15.81				3,115	
	十部落1次	119.96		0.24	1.00	113.55	2.17	3.00	27,443	
	十部落2次	176.77			25.36	145.80	0.90	4.71	35,899	
	辰野町	10.04			1.50	8.54			2,425	
	九部落	130.07		7.28	24.83	94.48		3.48	32,085	
	日向入湖南	92.06		26.03	34.40	30.89		0.74	17,772	
	日向入箕輪	68.11		12.88	11.22	41.09	2.15	0.77	13,957	
	箕輪町	80.37	0.28	16.79	12.71	48.40	0.43	1.76	16,209	
	松島区日影入	72.42			2.20	67.92	2.10	0.20	16,739	
	東箕輪三区	49.42		36.63		5.96	6.65	0.18	8,533	
	沢区	17.36				16.61		0.75	4,356	
	大出区	86.75			16.12	69.01	0.35	1.27	18,401	
	下古田	10.48			2.58	7.90			2,192	
	松島区中箕輪	64.08			2.60	61.02		0.46	16,254	
	上古田	41.82				40.87		0.95	11,268	
	中原区1次	10.77				10.32		0.45	2,697	
	中川1次	32.52				20.98	6.92	4.62	5,784	
	中川2次	3.16				2.30		0.86	523	
	長谷村	84.90				53.13	28.97	2.80	15,335	
中原区2次	11.07				10.17		0.90	2,721		
和合	46.56		2.04		34.69		9.83	9,543		
南信州	阿智村1次	48.48		20.30	1.43	2.92	0.92	20.70	2.21	5,183
	阿智村2次	46.89				39.99	1.06	4.47	1.37	7,721
	阿智村3次	23.98	9.90		6.14	4.73	1.26	1.95	3,798	
	根羽	11.34		5.58	2.98	1.82	0.14	0.82	2,405	
	喬木	14.04		0.95	5.30	7.00	0.69	0.10	3,353	
松本	大鹿2次	216.02		8.99		156.44	10.20	6.54	33.85	28,451
	塩尻東山	9.92				8.60			1.32	1,223
	日出塩	62.80			62.80					8,950
	刈谷原	17.85			4.46	10.80		1.88	0.71	2,963
	七嵐1次	45.82				38.98			6.84	7,059
	七嵐2次	64.19	0.14	0.32	56.89	0.99	2.27	3.58	8,960	
	赤怒田	61.34		0.65	51.17	1.56	3.71	4.25	7,094	
坂井1次	27.97			0.19	24.47		3.31		3,230	

## (ア) 面積及び材積(続き)

【単位:面積(ha),材積(m<sup>3</sup>)】

地域振興局別 (経営区)	団地	面積							材積	
		面積	樹種別内訳							
			スギ	ヒノキ サワラ	アカ マツ	カラ マツ	その 他針	広葉樹		保残帯 除地等
松本	坂井2次	62.19			0.07	55.91		5.58	0.63	7,748
	波田唐沢1次	17.02				17.02				2,523
	波田唐沢2次	58.01				50.25	2.00	3.62	2.14	9,168
	波田二の沢	40.22				40.22				7,092
	黒岩	28.31				24.68		3.33	0.30	7,174
	一ノ沢	127.21		3.65		107.97			15.59	18,013
	有明	20.63		2.71		8.73	1.00	7.12	1.07	1,947
	大野川	50.09		0.73		44.39	2.38	2.27	0.32	9,113
	大明神山	91.83				64.89	3.20	22.88	0.86	12,521
	鳥川	129.64				89.82		29.72	10.10	15,018
北アルプス	三田	23.78			2.64	21.01			0.13	5,487
	松川	13.21			1.75	11.15			0.31	2,019
	神城	29.42				4.66		24.76		1,747
長野	倉科	32.58			2.23	20.16		4.39	5.80	6,720
	坂城	9.98				9.78			0.20	2,742
	南条	85.85				34.62		1.10	50.13	5,256
	戸倉	23.26	4.52	0.29		14.40		3.00	1.05	3,359
	高甫	56.70	1.29		4.62	50.49			0.30	10,688
	亀倉	47.31	2.71			32.02	0.21	2.57	9.80	7,834
	天宗寺	19.83			14.64			5.09	0.10	2,775
	中牧	61.49				60.49			1.00	13,324
	信更	9.94				9.94				2,340
	性乗寺	13.56	2.12			11.44				2,307
	戸隠大山	24.79				23.66			1.13	4,949
	釜岩	18.99	2.40			9.91		6.39	0.29	3,450
	上祖山1次	11.82				11.43			0.39	2,829
	上祖山2次	8.43				8.43				1,985
	上祖山3次	45.82				41.30			4.52	9,573
	下峠	21.10				16.89		3.36	0.85	4,234
	小川村	27.43	23.67		3.62				0.14	5,896
臥雲院	63.13	15.12			4.00		38.23	5.78	6,440	
北信	山ノ内	56.26	5.18			23.73		23.91	3.44	6,987
	虫生	16.58	11.46			4.79		0.26	0.07	3,032
	七ヶ巻	22.37	7.13			1.33		13.91		2,646
	秋津	44.18	28.26			9.26			6.66	7,406
	木島	11.07	9.68			1.35			0.04	3,323
計	111団地	5,471.71	147.20	166.13	495.63	3,953.92	23.07	356.05	329.71	1,003,335

## (イ) 森林資源構成表(人工林率86.2%)

【単位:面積(ha),材積(m<sup>3</sup>)】

林種	樹種	区分	1齢級	2齢級	3齢級	4齢級	5齢級	6齢級	7齢級	8齢級	9齢級	10齢級	11齢級	12齢級	13齢級	14齢級	15齢級	合計	
針葉樹	スギ	面積									1.87	11.68	67.23	37.94	1.08	20.74	6.66	147.20	
		材積									336	2,099	12,694	7,604	244	5,305	1,736	30,018	
	ヒノキ サワラ	面積									0.12		0.32	6.50	22.03	114.76	22.40	166.13	
		材積									18		53	711	3,105	18,651	4,245	26,783	
	アカマツ	面積											41.79	209.40	108.36	66.01	54.67	15.40	495.63
		材積											5,662	33,212	19,759	12,724	11,206	2,630	85,193
	カラマツ	面積								6.03			34.50	258.68	842.28	1,184.32	1,431.53	196.58	3,953.92
材積									983			5,502	51,013	166,617	247,549	318,000	41,669	831,333	
その他針	面積													10.20		4.71	8.16	23.07	
	材積													1,040		486	814	2,340	
小計	面積								6.03	0.12	1.87	87.97	535.63	1,005.28	1,273.44	1,626.41	249.20	4,785.95	
	材積								983	18	336	13,263	96,972	195,731	263,622	353,648	51,094	975,667	
広葉樹	小計	面積									3.50	11.88	32.20	39.12	72.10	132.72	64.53	356.05	
		材積									143	646	1,586	2,680	5,541	8,919	6,421	25,936	
針広計		面積							6.03	0.12	5.37	99.85	567.83	1,044.40	1,345.54	1,759.13	313.73	5,142.00	
		材積							983	18	479	13,909	98,558	198,411	269,163	362,567	57,515	1,001,603	
無立木地		面積	伐跡	未立木地														58.13	
竹林		面積	竹林																
更新 困難地		面積	岩石地	崩壊地	はげ山	湿地等												125.51	
除地		面積	歩作業道	林道・土場	沢・沼・池	建物・小屋敷	防火線	採種園	採種園	苗畑	使用許可地	除地						126.53	
			2.53	24.44	6.41	0.58	2.57				1.08	88.92							
保残帯	針葉樹	面積																	
		材積												0.48	0.55	12.06	1.15	5.30	
	広葉樹	面積											23	35	1,279	68	327	1,732	
保残帯計	面積												0.48	0.55	12.06	1.15	5.30	19.54	
	材積												23	35	1,279	68	327	1,732	
総合計		面積							6.03	0.12	5.37	99.85	568.31	1,044.95	1,357.60	1,760.28	319.03	5,471.71	
		材積							983	18	479	13,909	98,581	198,446	270,442	362,635	57,842	1,003,335	

エ 特殊林県行造林

(ア) 面積及び材積

【単位：面積(ha),材積(m<sup>3</sup>)】

費用負担者別	団地	面積								材積
		面積	樹種別内訳							
			スギ	ヒノキ サワラ	アカ マツ	カラ マツ	その 他針	広葉樹	保残帯 除地等	
王子ホールディングス 株式会社	北真志野	45.60		4.95	40.33				0.32	7,983
	文出	76.45			76.40				0.05	18,318
	小川	72.92			72.37				0.55	15,642
	大熊	63.32		2.01	60.30				1.01	10,961
	上野区	27.71			27.71					4,715
	下金子	40.42		0.10	39.15				1.17	6,932
	有賀区	16.03			15.86				0.17	4,139
	南真志野	73.76			73.76					18,667
	諏訪市上野	12.30			12.30					1,712
	松島区	85.55		5.00	25.37	54.60			0.58	18,413
	三岳	166.00		4.20	51.53	108.93			1.34	37,406
	中野	40.60			15.91	24.69				6,564
	東大滝	45.21	41.88					3.33		8,954
北越コーポ レーション 株式会社	武石	81.12		41.10	38.00				2.02	18,255
	尼子	23.74		6.23	17.10			0.41		3,675
	北小谷1次	89.93	51.15		33.99				4.79	14,737
	北小谷2次	45.75	31.13					4.40	10.22	6,929
	中牧1次	39.06		2.79	36.13				0.14	9,988
	中牧2次	22.78		5.24	15.21				2.33	4,739
	戸隠村	34.63			31.17				3.46	7,820
	白髭神社	66.75			66.75					15,372
	西京耕地	18.13			18.13					4,379
	春日神社	29.60			29.54				0.06	6,033
	町区	80.77	4.15		76.48				0.14	19,965
	東京区	89.34	2.87		76.21				10.26	15,301
	東京部落1次	66.59			66.14				0.45	15,349
	東京部落2次	39.75	19.57		17.66				2.52	9,430
	財又1次	68.73			67.17				1.56	13,548
	財又2次	37.02	16.59		20.18				0.25	9,274
	峰区	56.12			55.77				0.35	13,103
	十二神社	11.05							11.05	
	鬼無里村	106.10	11.59		81.51				13.00	20,276
	三部落	16.36	15.78						0.58	4,313
	両部落	16.00	13.80		2.00				0.20	4,111
四ヶ村	13.54	10.04		3.50					3,352	
日本製紙 株式会社	富士見	64.50			63.08	0.20	0.18	1.04		8,270
	入山辺	127.97			123.87			4.10		21,477
	宗賀本山1次	70.60	1.95	47.71	19.51			1.43		11,212
	宗賀本山2次	35.66		34.25				1.41		5,121
	宗賀財産区1次	33.21		28.59				4.56	0.06	4,527
	宗賀財産区2次	9.34	2.00	5.39				1.24	0.71	1,229
	四賀反町1次	19.94		19.40					0.54	2,890
	四賀反町2次	20.13	2.00	16.67	0.40				1.06	2,920
	坂北1次	30.08		29.35					0.73	5,987
	坂北2次	67.96		49.78				14.71	3.47	11,426
	麻績	22.26		19.64					2.62	2,988
大興製紙 株式会社	浅川	56.37		15.06	27.87			9.51	3.93	10,671
	仁科神社	13.45			13.45					1,901
	海の口	34.13			34.13					2,353
特種東海製紙 株式会社	下諏訪	195.29			92.31			6.26	96.72	12,608
	平谷	143.38			131.87				11.51	27,342
	大鹿東海	291.14		1.20	264.13				25.81	66,354
計	52団地	3,054.14	224.50	9.20	422.27	2,129.66	0.20	44.60	223.71	579,631

(イ) 森林資源構成表 (人工林率91.1%)

【単位：面積(ha),材積(m<sup>3</sup>)】

林種	樹種	区分	1齢級	2齢級	3齢級	4齢級	5齢級	6齢級	7齢級	8齢級	9齢級	10齢級	11齢級	12齢級	13齢級	14齢級	15齢級	合計	
針葉樹	スギ	面積										46.08	105.35	72.17	0.90			224.50	
		材積										11,615	25,100	14,333	198				51,246
	ヒノキ サワラ	面積											5.00	4.20					9.20
		材積											1,026	937					1,963
	アカマツ	面積										0.15	13.29	217.26	171.68	18.79	1.00	0.10	422.27
		材積										27	2,216	37,900	30,783	3,976	171	19	75,092
	カラマツ	面積										4.70	52.69	664.29	1,187.62	219.96	0.40		2,129.66
材積											683	10,216	144,098	238,722	51,021	76		444,816	
その他針	面積																0.20	0.20	
	材積																24	24	
小計	面積										4.85	112.06	991.90	1,435.67	239.65	1.40	0.30	2,785.83	
	材積										710	24,047	208,124	284,775	55,195	247	43	573,141	
広葉樹	小計	面積										16.61	20.73	7.26				44.60	
	材積											1,517	1,394	723				3,634	
針広計	面積										4.85	128.67	1,012.63	1,442.93	239.65	1.40	0.30	2,830.43	
	材積										710	25,564	209,518	285,498	55,195	247	43	576,775	
無立木地	面積	伐跡	10.93	未立木地	6.56													17.49	
竹林	面積	竹林																	
更新 困難地	面積	岩石地	24.72	崩壊地	28.46	はげ山	2.34	湿地等	1.38									56.90	
除地	面積	歩作業道	25.26	林道・土場	3.49	沢・沼・池	0.12	建物・小屋敷		防火線	採種園	採種園	苗畑	使用許可地	除地			45.68	
保残帯	針葉樹	面積																	
		材積																	
	広葉樹	面積											8.55		95.09			103.64	
	材積											505		2,351			2,856		
保残帯計	面積											8.55		95.09				103.64	
	材積											505		2,351				2,856	
総合計	面積										4.85	128.67	1,021.18	1,442.93	334.74	1.40	0.30	3,054.14	
	材積										710	25,564	210,023	285,498	57,546	247	43	579,631	

## (2) 事業実績

○ 造林事業は、搬出間伐を中心に実施するとともに、成熟しつつある森林資源の利用に取り組んでいる。

注) 前年度からの繰越は当年度とした

### ア 管理事業

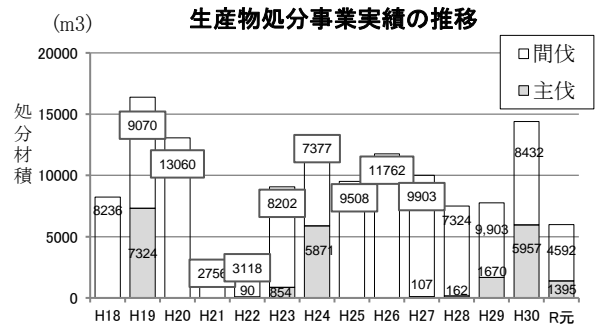
【単位:金額(千円)】

事業名	団地数	数量	金額	摘要
県有林保護巡視	29	452 日	3,729	春日県有林 他
境界刈払	3	16,050 m	296	小海県有林 他
計			4,025	

### イ 生産物処分事業

【単位:面積(ha),処分材積(m<sup>3</sup>)】

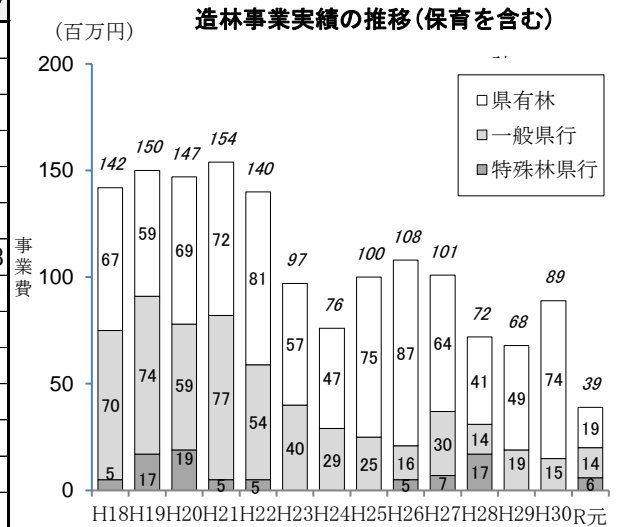
事業名	箇所数	面積	処分材積	摘要
主伐	2	5	1,395	下諏訪県有林 他
間伐	4	31	4,592	高遠県有林 他



### ウ 造林事業

【単位:面積(ha)※作業道関係のみm,事業費(千円)】

事業種	県有林		一般県行造林		特殊林県行造林	
	面積	事業費	面積	事業費	面積	事業費
地拵						
植栽						
改植						
補植						
下刈						
除伐						
間伐	28	13,311	12	10,163	5	5,918
(うち搬出間伐)	(9)	(8,526)	(9)	(9,339)	(5)	(5,918)
つる切り						
枝打						
雪起し						
獣害防除						
野兎防除						
ネット除去						
その他						
作業道開設			1,064m	3,627		
作業道(歩道)等維持	53,225m	5,188				
計	28	18,499	12	13,790	5	5,918



### エ 林道施設事業

※補修事業を除く【単位:延長(m),事業費(千円)】

事業種	箇所数	延長	金額	備考
開設				
改良	4	933	11,365	春日県有林 他
災害				
計	4	933	11,365	

