資料　1

平成 22 年度
中山間地域農業直接支払事業実行状況

平成 23 年６月

長野県農政部

目　　次

平成 22 年度の実行状況

１　実施市町村数･･･　１

２　協定数･･･　１
（１）協定数
（２）協定数の増減の内訳

３　協定参加者数･･　２
（１）集落協定参加者数
（２）個別協定締結者数

４　交付金交付面積･･　２～３
（１）交付金交付面積
（２）特別加算取組別の交付金交付面積
（３）地目別交付金交付面積
（４）地目別のカバー率

５　交付金額･･　３

６　協定活動の動向･･　３～９
（１）集落協定の概要
（２）面積別集落協定数
（３）活動別の面積別集落協定数
（４）集落協定の活動内容
（５）交付金の使途

７　資料
（１）第１～３期対策時系列データ･･････････････････････････　10～11
（２）市町村別データ･･････････････････････････････････････　12～26

※　四捨五入のため、総数と内訳の合計が一致しない場合があります。

平成22年度の実行状況

1　実施市町村数

	平成22年度	平成21年度	増減	備　　考
実施市町村数	72	72	0	
市町村数	77	77	0	

2　協定数

(1)協定数

		平成22年度		平成21年度		増減	
集落協定数		1,129		1,257		△ 128	
	基礎部分		588		852		△ 264
	一般加算		534		373		161
	特別加算		7		32		△ 25
個別協定数		17		19		△ 2	
	基礎部分		1		3		△ 2
	一般加算		16		16		0
合計		1,146		1,276		△ 130	

・集落協定：対象農用地において農業生産活動等を行う複数の農業者等が締結する協定
・個別協定：認定農業者等が農用地の所有権等を有する者との間において利用権の設定や農作業の受委託契約等に基づき締結する協定
・基本部分：適正な農業生産活動に取り組む協定
・一般加算：適正な農業生産活動に加え、機械・農作業の共同化等の体制整備に取り組む協定
・特別加算：適正な農業生産活動や体制整備に加え、農業生産法人の設立等に取り組む協定

(2)協定数の増減の内訳

（図1）

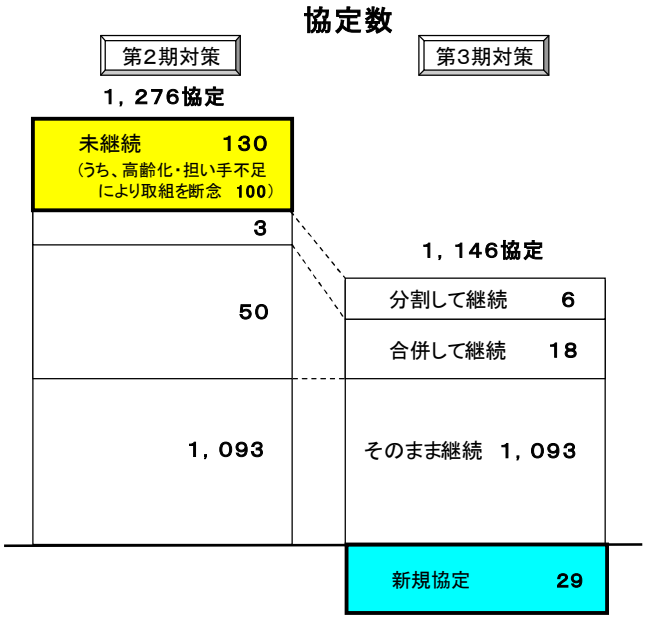

3 協定参加者数

(1)集落協定参加者数

集落協定参加者数

	農用地管理者			水利組合等	非農業者	その他	合計
	農業者	法人	生産組織				
平成22年度	26,946	87	95	242	663	125	28,158
平成21年度	29,054	86	43	243	782	190	30,398
増減	△ 2,108	1	52	△ 1	△ 119	△ 65	△ 2,240

(2)個別協定締結者数

	認定農業者等	農業生産組織	農業協同組合	任意組織	その他	計
協定数	5	1	6	4	1	17

4 交付金交付面積

(1)交付金交付面積

(単位:ha)

	交付金交付面積 A	基礎部分	一般加算	特別加算	対象農用地面積 B	カバー率 A/B
平成22年度	9,838	3,195	6,534	109	12,344	79.7%
平成21年度	10,116	4,268	5,294	554	12,190	83.0%
増減	△ 278	△ 1,073	1,240	△ 445	154	−

・対象農用地面積:市町村が交付金の対象となる農用地として市町村基本方針に記載している農用地面積

・カバー率:対象農用地面積に占める交付金交付面積の割合

(2)特別加算取組別の交付金交付面積

	平成22年度		平成21年度		増減	
	協定数	面積(ha)	協定数	面積(ha)	協定数	面積(ha)
規模拡大加算	6	99	19	234	△ 13	△ 135
土地利用調整加算	1	10	3	68	△ 2	△ 58
小規模・高齢化集落支援加算	0	0	−	−	−	−
耕作放棄地復旧加算	−	−	4	40	△ 4	△ 40
法人設立加算	0	0	6	212	△ 6	△ 212
特定農業法人	0	0	1	35	△ 1	△ 35
農業生産法人	0	0	5	176	△ 5	△ 176
計	7	109	32	554	△ 25	△ 445

(3)地目別交付金交付面積

(単位:ha)

		田		畑		草地		採草放牧地		計	
平成22年度		8,981		375		1		481		9,838	
	急傾斜		8,042		185		1		411		8,639
	緩傾斜		939		190		−		70		1,199
平成21年度		9,174		461		1		481		10,116	
	急傾斜		8,329		244		1		408		8,981
	緩傾斜		845		217		−		73		1,135
増減		△ 193		△ 86		0		0		△ 278	
	急傾斜		△ 287		△ 59		0		0		△ 342
	緩傾斜		94		△ 27		−		0		64

(4)地目別のカバー率(H22年度)

(単位:ha)

		田	畑	草地	採草放牧地	計
急傾斜	交付金交付面積	8,042	185	1	411	8,639
	対象農用地面積	9,895	506	1	430	10,832
	カバー率	81.3%	36.6%	100.0%	95.6%	79.8%
緩傾斜	交付金交付面積	939	190	−	70	1,199
	対象農用地面積	1,063	378	−	71	1,512
	カバー率	88.3%	50.3%	−	98.6%	79.3%
計	交付金交付面積	8,981	375	1	481	9,838
	対象農用地面積	10,958	884	1	501	12,344
	カバー率	82.0%	42.4%	100.0%	96.0%	79.7%

5 交付金額

	平成22年度		平成21年度		増減	
	協定数	交付金額(千円)	協定数	交付金額(千円)	協定数	交付金額(千円)
集落協定	1,129	1,666,297	1,257	1,685,178	△ 128	△ 18,881
個別協定	17	5,872	19	6,785	△ 2	△ 913
合計	1,146	1,672,170	1,276	1,691,963	△ 130	△ 19,793

６ 協定活動の動向

（1） 集落協定の概要

	1集落協定当たりの平均						参加者一人当たり交付金額（千円）
	参加者数		交付金交付面積(ha)		交付金額(千円)		
平成22年度	24.9		9.0		1,476		59
基礎部分		18.5		5.4		841	45
一般加算		31.8		11.5		2,159	68
特別加算		42.1		15.5		2,726	65
平成21年度	24.2		7.7		1,341		55
増減	0.7		1.3		135		4

（2）面積別集落協定数

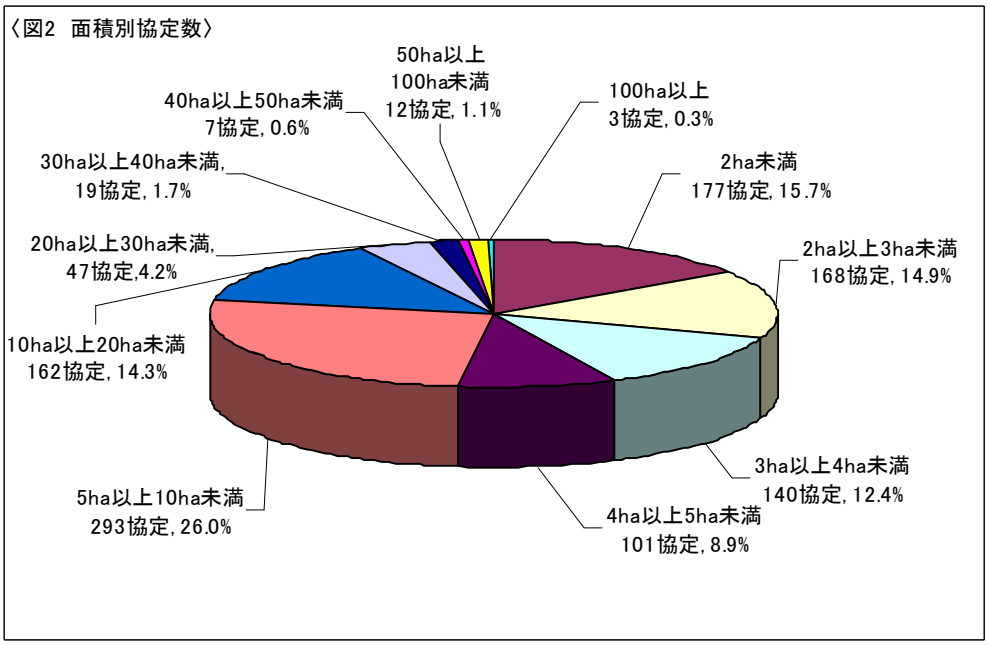

（3）活動別の面積別集落協定数

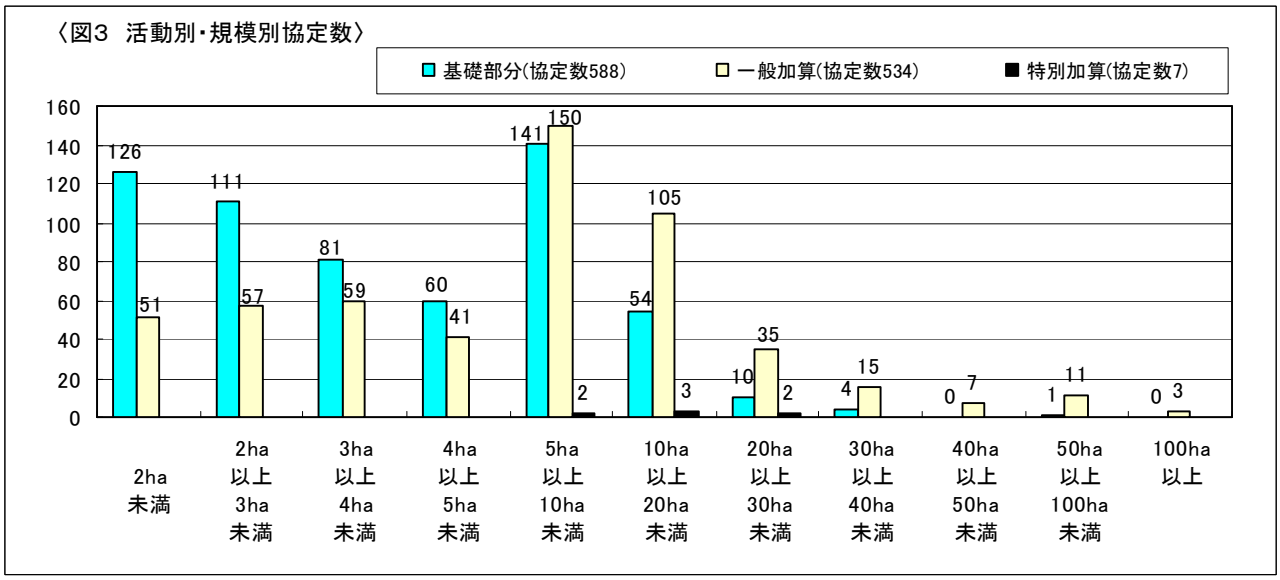

（4）集落協定の活動内容

ア　農業生産活動等として取り組むべき事項（基礎部分）

（ア）　耕作放棄の防止等の活動

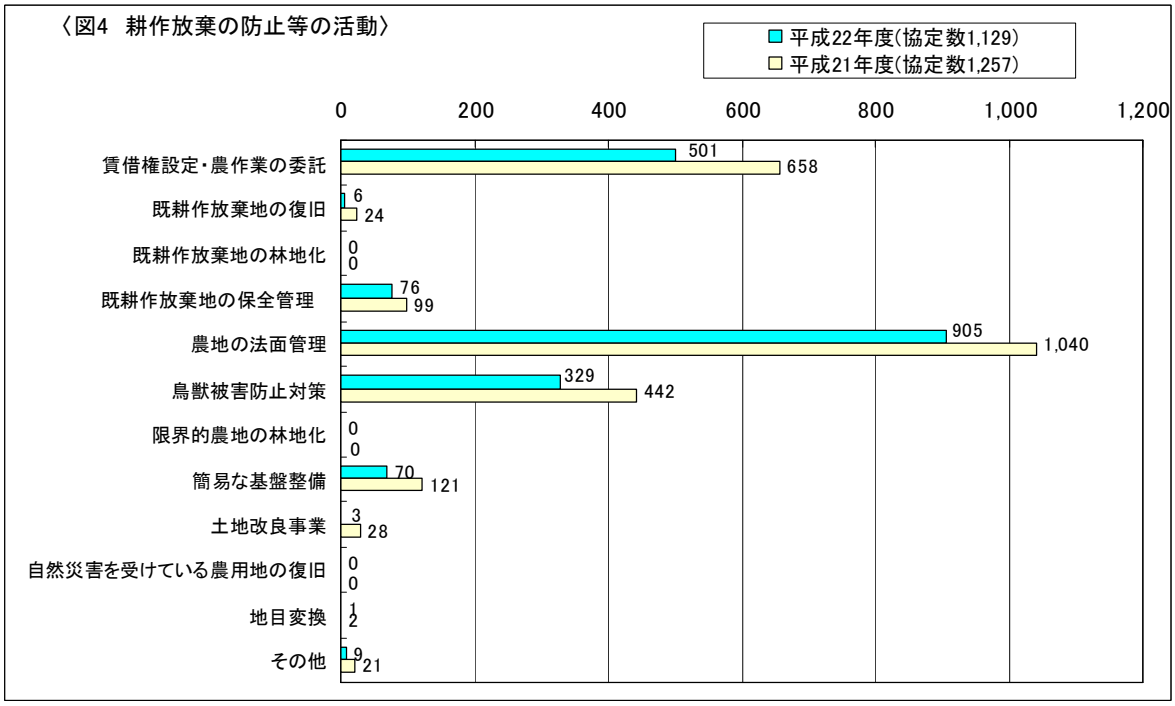

（イ） 水路・農道等の管理活動

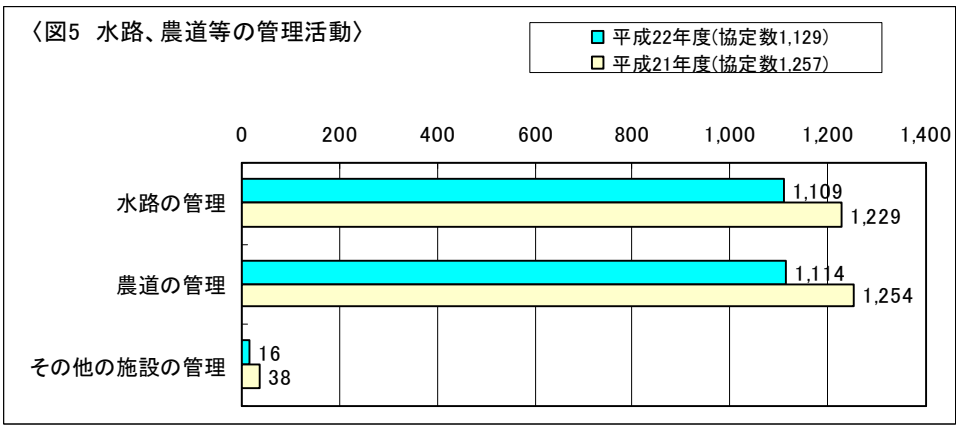

（ウ） 多面的機能を増進する活動

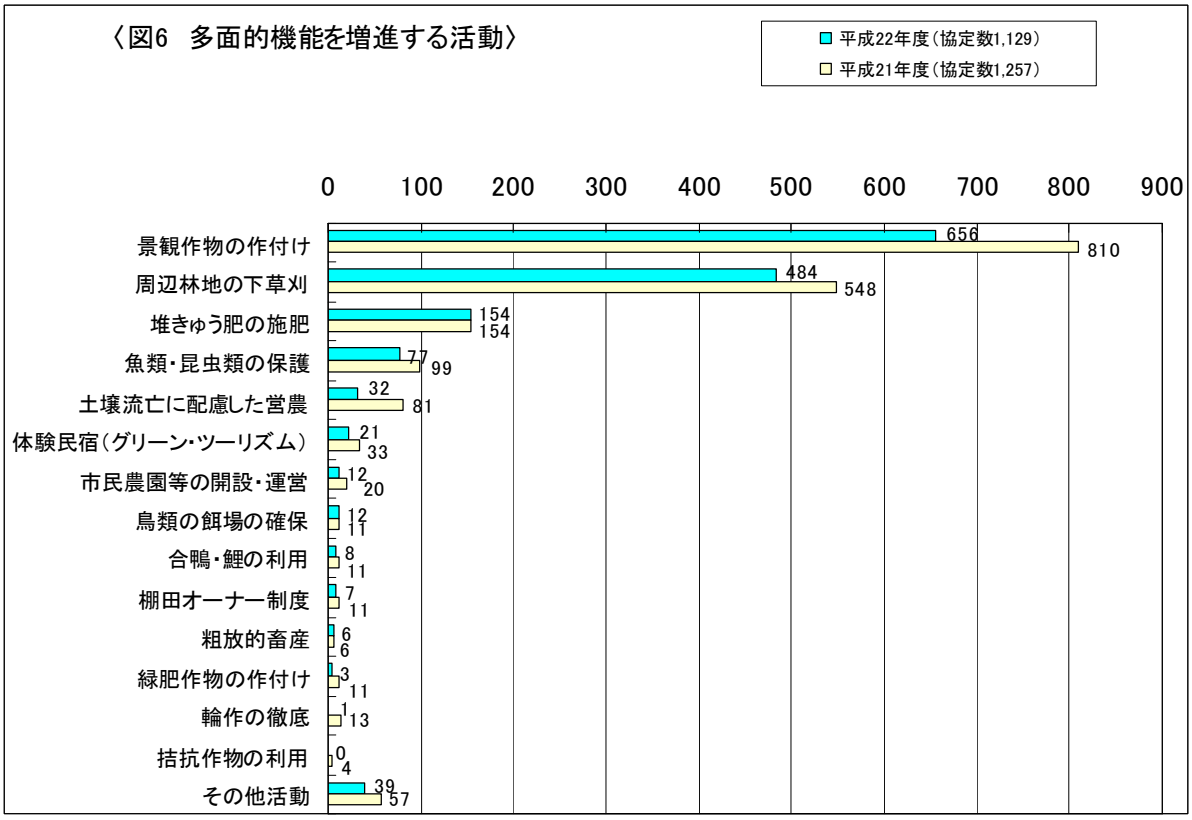

イ 集落マスタープランにおける目指すべき将来像

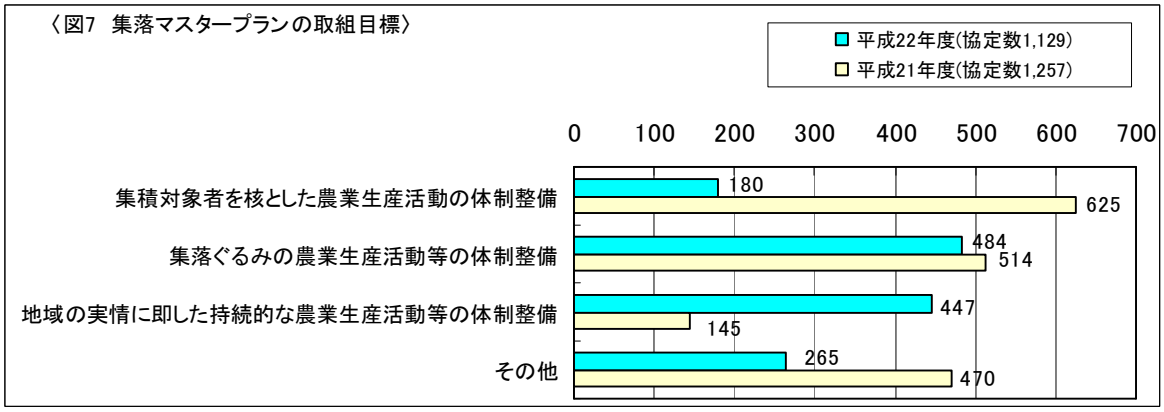

ウ　一般加算（体制整備単価）の活動

（ア）　農用地保全マップの作成・実践

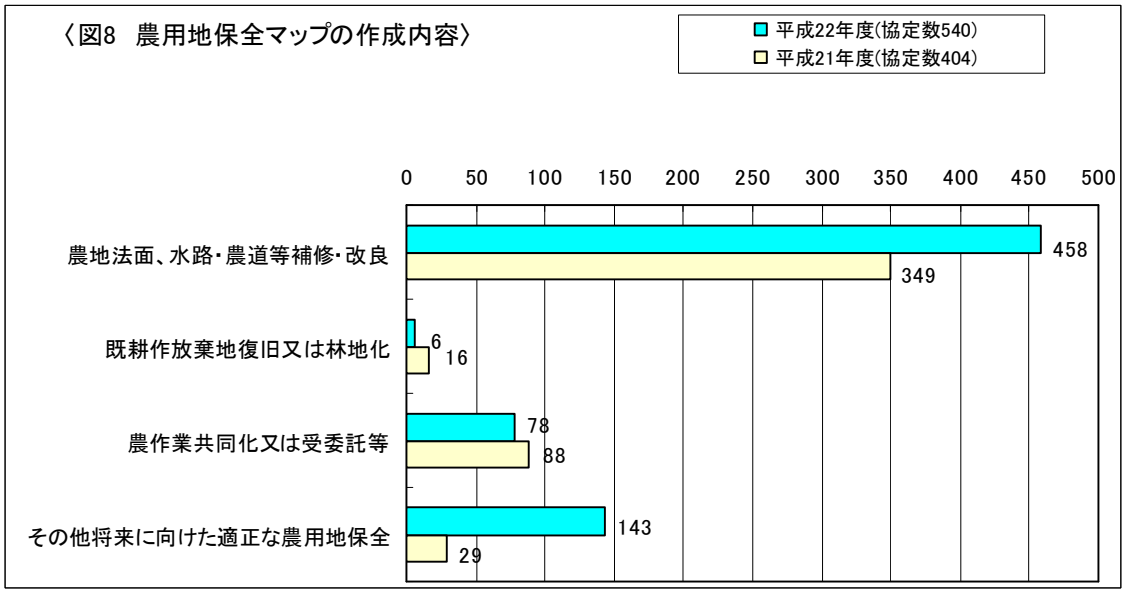

（イ）　体制整備の取組内容

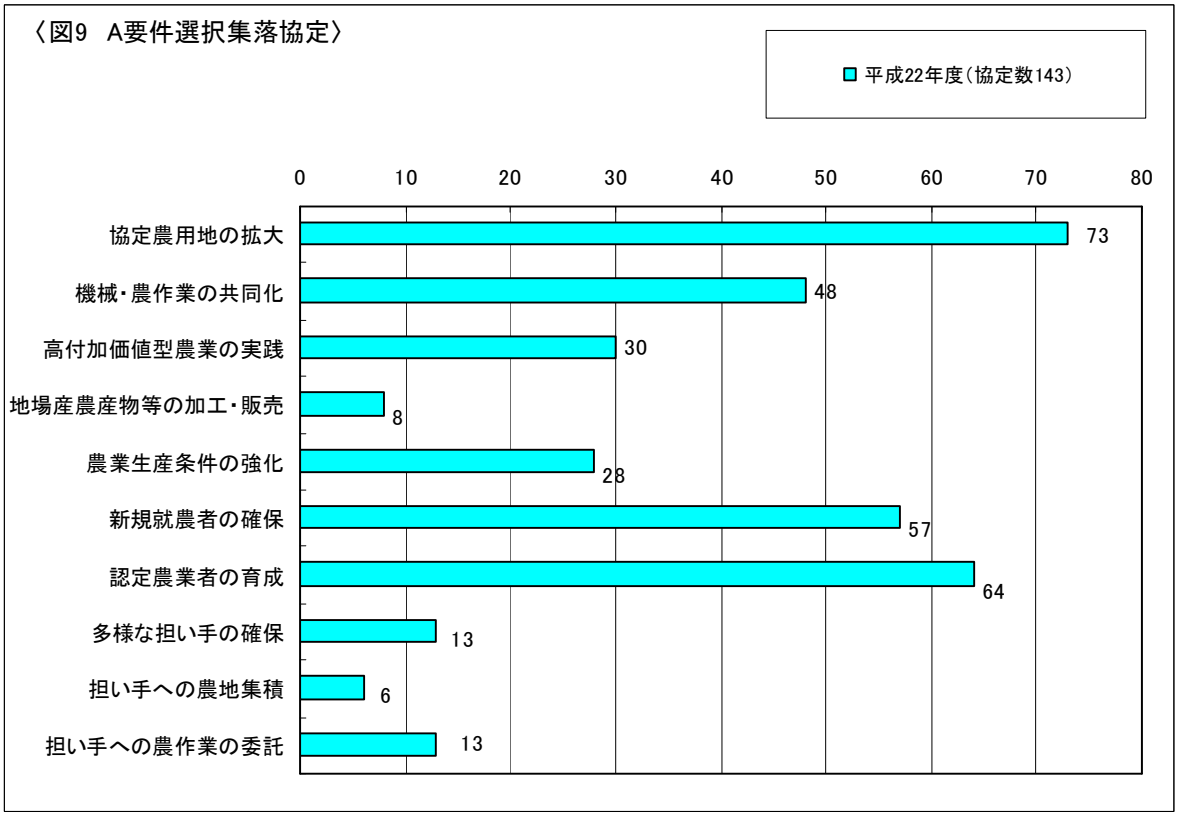

〈図10　B要件選択集落協定〉

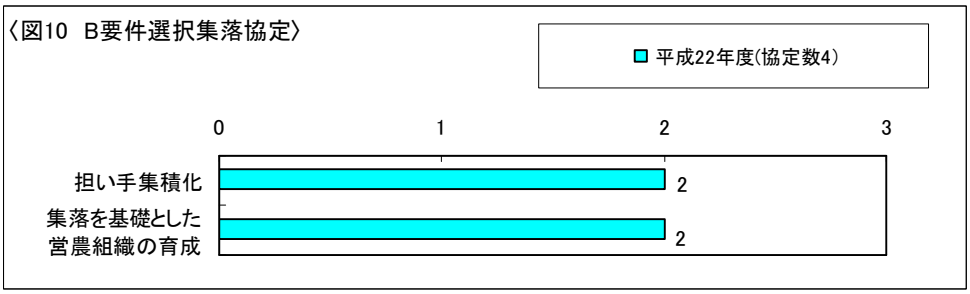

〈図11　C要件選択集落協定〉

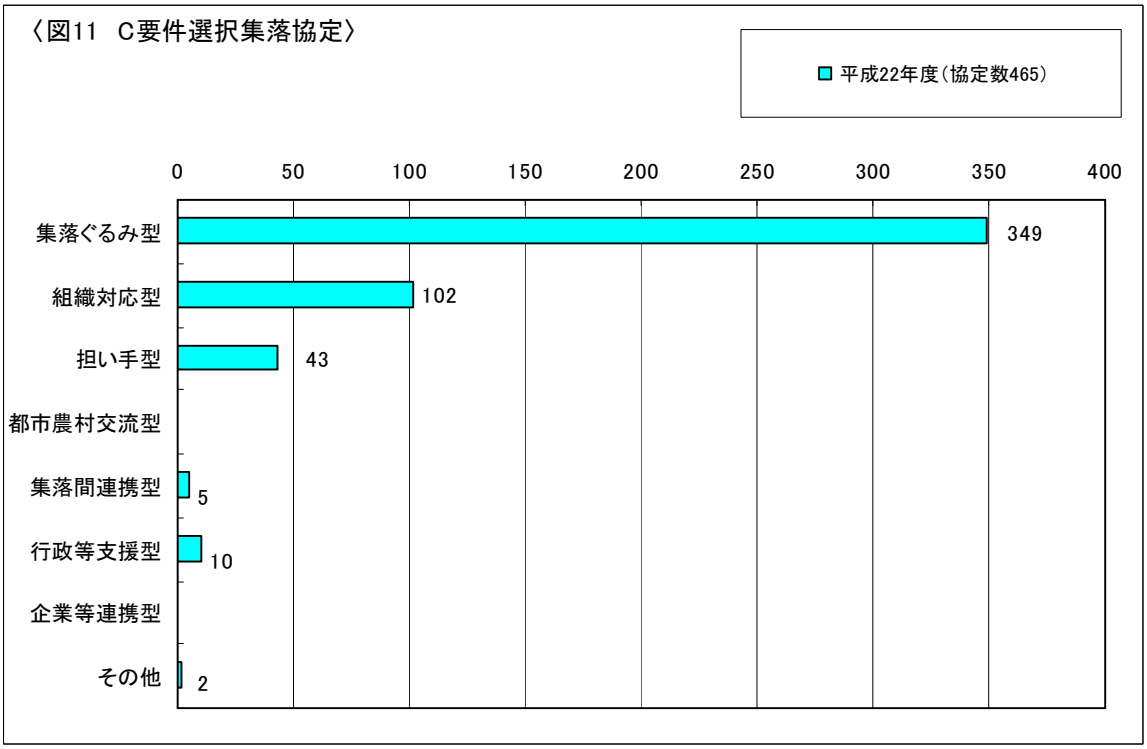

＜図12　選択要件別集落協定数＞

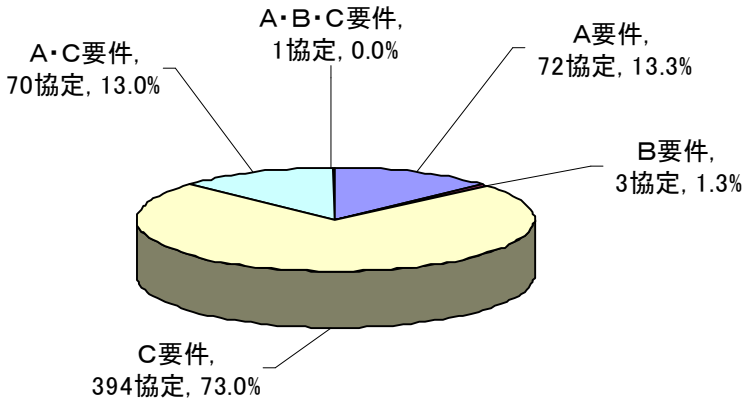

（5） 交付金の使途

ア 交付金配分割合

交付金の配分割合

	集落協定数	交付金額（千円）	共同取組活動充当額（千円）	個人配分額（千円）	共同取組活動充当割合
平成22年度	1,129	1,666,297	986,047	680,251	59.2%
平成21年度	1,257	1,685,178	1,002,385	686,003	59.5%
増減	△ 128	△ 18,881	△ 16,338	△ 5,752	△ 0.1

イ 共同取組活動への配分割合別集落協定数

＜図13 共同取組活動への配分割合別集落協定数＞

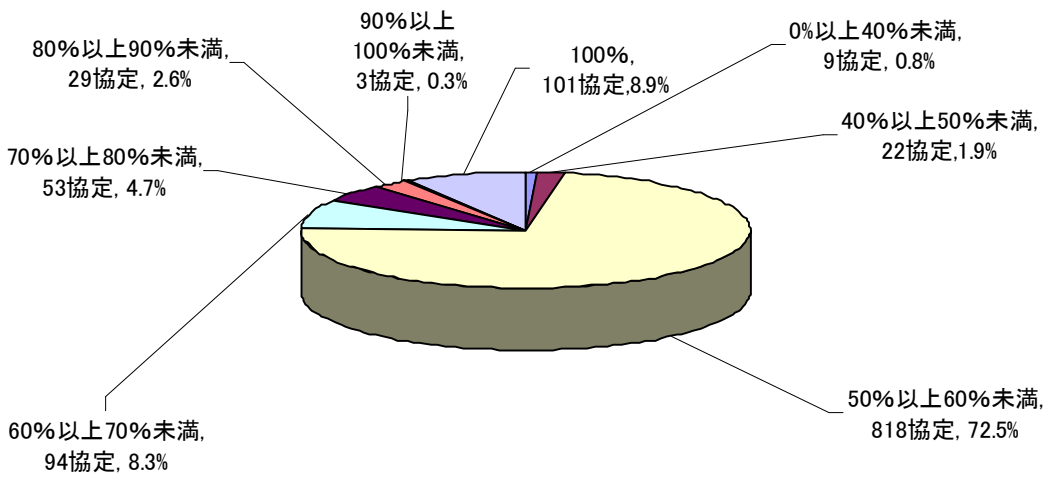

ウ 共同取組活動の交付金の使途

〈図14 共同取組活動の交付金の使途〉

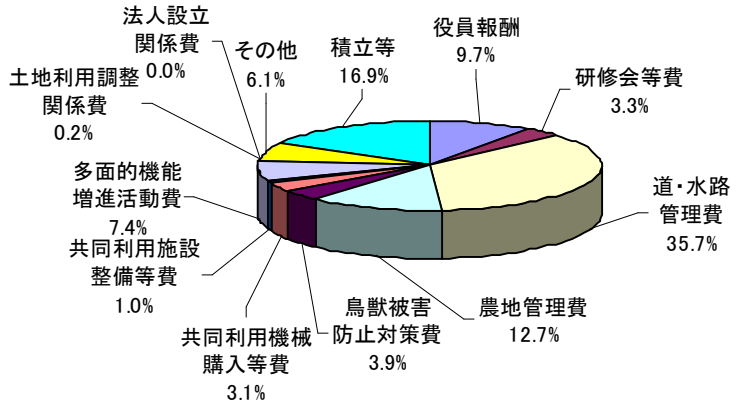

7　資料

（１）第１～３期対策時系列データ

ア　市町村数等

区　分		実施市町村	協定数	協定参加者数
平成12年度		88	1,066	20,220
平成13年度		113	1,502	28,780
平成14年度		113	1,630	31,876
平成15年度		111	1,658	33,475
平成16年度		106	1,661	33,564
平成17年度		76	1,265	30,224
平成18年度		76	1,269	30,514
平成19年度		76	1,275	30,585
平成20年度		76	1,276	30,471
平成21年度		72	1,276	30,417
平成22年度		72	1,146	28,175
	法 指 定	59	901	21,162
	知事特認	28	250	7,747
	対前年比	100.0%	89.8%	92.6%

※　市町村数、協定数及び参加者数は、法指定と知事特認が重複しているケースがあるため、合計は一致しない。

イ　交付金交付面積

区　分			面　積(ha)				
			田	畑	草地	採草放牧地	計
平成12年度			5,992	276	1	407	6,676
平成13年度			8,447	461	1	513	9,422
平成14年度			9,263	560	1	513	10,337
平成15年度			9,522	568	－	513	10,603
平成16年度			9,571	571	－	513	10,655
平成17年度			9,109	436	1	481	10,027
平成18年度			9,145	441	1	481	10,068
平成19年度			9,166	459	1	481	10,107
平成20年度			9,174	460	1	481	10,116
平成21年度			9,174	460	1	481	10,116
平成22年度			8,981	375	1	481	9,838
	地域別	法 指 定	6,711	285	1	481	7,478
		知事特認	2,270	90	－	0	2,360
	傾斜別	急傾斜	8,042	185	1	411	8,639
		緩傾斜	939	190	－	70	1,199
	前年対比		97.9%	81.5%	100.0%	100.0%	97.3%

ウ 交付金額

（単位：千円）

区　分	田	畑	草　地	採草放牧地	計
平成12年度	1,211,115	23,979	83	3,601	1,238,778
平成13年度	1,699,058	39,263	83	4,514	1,742,918
平成14年度	1,847,344	45,610	83	4,514	1,897,551
平成15年度	1,894,836	46,174	－	4,514	1,945,524
平成16年度	1,904,301	46,283	－	4,514	1,955,098
第1期対策計	8,556,654	201,309	249	21,657	8,779,869
平成17年度	1,632,338	30,908	71	4,067	1,667,384
平成18年度	1,646,999	31,041	71	4,067	1,682,178
平成19年度	1,652,303	31,862	71	4,145	1,688,381
平成20年度	1,656,096	31,767	71	4,145	1,692,079
平成21年度	1,655,969	31,778	71	4,145	1,691,963
第2期対策計	8,243,705	157,356	355	20,569	8,421,985
平成22年度	1,642,830	25,100	71	4,169	1,672,170
法指定	1,236,162	18,876	71	4,169	1,259,278
知事特認	406,668	6,224	0	0	412,892
前年対比	99.2%	79.0%	100.0%	100.6%	98.8%

千円未満を四捨五入しているため、合計が一致しないことがある。

(2)　市町村別データ

①協定数・協定参加者数

市町村名	協定数	集落協定	基礎活動	一般加算	特別加算	個別協定	基礎活動	一般加算	協定参加者数	集落協定	基礎活動	一般加算	特別加算	個別協定	基礎活動	一般加算
長野市	136	136	110	26					2,123	2,123	1,650	473				
松本市	50	50	43	7					836	836	686	150				
上田市	26	26	24	2					673	673	636	37				
岡谷市	1	1	1						28	28	28					
飯田市	21	21	7	14					1,051	1,051	102	949				
諏訪市	3	3	2	1					55	55	35	20				
須坂市	8	8	8						134	134	134					
小諸市	31	31	14	17					993	993	332	661				
伊那市	64	59	56	3		5		5	1,405	1,400	1,324	76		5		5
駒ヶ根市	6	6		6					691	691		691				
中野市	14	14	7	7					393	393	273	120				
大町市	17	17	17						254	254	254					
飯山市	38	38		38					1,082	1,082		1,082				
茅野市	24	24		24					489	489		489				
塩尻市	17	17	4	13					409	409	71	338				
佐久市	16	16	9	7					726	726	330	396				
千曲市	11	10	6	4		1		1	649	648	537	111		1		1
東御市	26	26	6	20					1,480	1,480	160	1,320				
安曇野市	15	15	11	4					422	422	240	182				
小海町	3	3	3						36	36	36					
南牧村	4	2		2		2	1	1	99	97		97		2	1	1
南相木村	3	3	1	2					81	81	20	61				
北相木村	1	1	1						13	13	13					
佐久穂町	49	49	30	19					769	769	488	281				
御代田町	1	1	1						145	145	145					
立科町	23	23	13	10					455	455	268	187				
青木村	23	23	21	2					358	358	320	38				
長和町	12	12	8	4					303	303	168	135				
下諏訪町	1	1		1					22	22		22				
富士見町	14	14		14					885	885		885				
原村	6	6		6					330	330		330				
辰野町	10	10	10						226	226	226					
箕輪町	1	1	1						111	111	111					
飯島町	4	4		4					205	205		205				
南箕輪村	1	1	1						32	32	32					
中川村	15	15	6	9					368	368	87	281				
宮田村	2	2		2					43	43		43				
松川町	5	5	1	4					97	97	8	89				
高森町	17	17	4	13					268	268	26	242				
阿南町	17	17	8	9					153	153	87	66				
阿智村	16	16	6	10					290	290	136	154				
平谷村	3	2	2			1		1	41	40	40			1		1
根羽村	16	16	16						186	186	186					
下條村	22	22	22						222	222	222					
売木村	11	10	6	4		1		1	113	112	54	58		1		1
天龍村	3	3	3						55	55	55					
泰阜村	16	16	14	2					181	181	164	17				
喬木村	11	11		11					166	166		166				
豊丘村	5	5	4	1					50	50	38	12				
大鹿村	11	8	6	2		3		3	69	66	35	31		3		3
上松町	17	17	17						165	165	165					
南木曽町	27	26		26		1		1	558	557		557		1		1
木祖村	3	3	3						40	40	40					
大桑村	8	7	6	1		1		1	173	172	143	29		1		1
木曽町	23	22	20	2		1		1	293	292	227	65		1		1
麻績村	18	18	7	11					387	387	153	234				
生坂村	7	7	1	6					136	136	4	132				
山形村	1	1	1						19	19	19					
筑北村	15	15	3	12					257	257	55	202				
池田町	7	7		7					202	202		202				
松川村	7	7		7					247	247		247				
白馬村	6	5	1	4		1		1	88	87	13	74		1		1
小谷村	29	29		28	1				442	442		410	32			
坂城町	4	4		4					102	102		102				
高山村	21	21	2	19					605	605	24	581				
山ノ内町	12	12	2	10					309	309	42	267				
木島平村	23	23	4	13	6				701	701	81	357	263			
野沢温泉村	9	9	1	8					428	428	52	376				
信濃町	10	10	1	9					176	176	10	166				
小川村	5	5	5						97	97	97					
飯綱町	22	22		22					2,027	2,027		2,027				
栄村	22	22	1	21					458	458	7	451				
長野県計	1,146	1,129	588	534	7	17	1	16	28,175	28,158	10,889	16,974	295	17	1	16

2 交付金交付面積・交付金額

市町村名	交付金交付面積（㎡）	集落協定	基礎活動	一般加算	特別加算	個別協定	基礎活動	一般加算	交付金額（円）	集落協定	基礎活動	一般加算	特別加算	個別協定	基礎活動	一般加算
長野市	6,297,098	6,297,098	4,800,844	1,496,254					98,563,577	98,563,577	70,518,982	28,044,595				
松本市	2,419,611	2,419,611	2,055,296	364,315					38,727,951	38,727,951	33,413,985	5,313,966				
上田市	1,686,213	1,686,213	1,579,809	106,404					27,723,988	27,723,988	25,785,891	1,938,097				
岡谷市	64,771	64,771	64,771						985,532	985,532	985,532					
飯田市	2,491,878	2,491,878	309,967	2,181,911					43,327,655	43,327,655	4,960,065	38,367,590				
諏訪市	268,421	268,421	188,127	80,294					4,689,989	4,689,989	3,003,815	1,686,174				
須坂市	274,853	274,853	274,853						4,516,511	4,516,511	4,516,511					
小諸市	3,060,568	3,060,568	936,966	2,123,602					60,336,665	60,336,665	15,741,023	44,595,642				
伊那市	5,561,915	5,101,074	4,659,784	441,290		460,841		460,841	89,144,357	87,306,696	78,039,606	9,267,090		1,837,661		1,837,661
駒ヶ根市	3,602,318	3,602,318		3,602,318					70,843,832	70,843,832		70,843,832				
中野市	748,070	748,070	431,160	316,910					12,113,789	12,113,789	5,827,645	6,286,144				
大町市	803,292	803,292	803,292						11,544,491	11,544,491	11,544,491					
飯山市	4,227,336	4,227,336		4,227,336					80,289,255	80,289,255		80,289,255				
茅野市	1,996,723	1,996,723		1,996,723					41,931,183	41,931,183		41,931,183				
塩尻市	1,249,606	1,249,606	180,837	1,068,769					23,463,466	23,463,466	2,809,820	20,653,646				
佐久市	2,725,838	2,725,838	1,179,376	1,546,462					44,464,688	44,464,688	15,928,456	28,536,232				
千曲市	1,458,281	1,436,192	1,095,973	340,219		22,089		22,089	24,251,733	23,787,864	16,996,651	6,791,213		463,869		463,869
東御市	4,954,087	4,954,087	388,023	4,566,064					101,848,116	101,848,116	6,518,784	95,329,332				
安曇野市	990,886	990,886	561,505	429,381					15,530,967	15,530,967	8,179,331	7,351,636				
小海町	113,144	113,144	113,144						1,900,818	1,900,818	1,900,818					
南牧村	938,118	404,852		404,852		533,266	79,584	453,682	8,857,994	8,501,892		8,501,892		356,102	54,251	301,851
南相木村	144,867	144,867	31,969	112,898					2,877,153	2,877,153	537,079	2,340,074				
北相木村	16,593	16,593	16,593						278,762	278,762	278,762					
佐久穂町	1,702,890	1,702,890	1,021,607	681,283					30,535,738	30,535,738	16,969,171	13,566,567				
御代田町	381,410	381,410	381,410						6,407,688	6,407,688	6,407,688					
立科町	1,483,900	1,483,900	840,468	643,432					24,665,673	24,665,673	12,395,296	12,270,377				
青木村	818,074	818,074	696,765	121,309					14,007,022	14,007,022	11,492,579	2,514,443				
長和町	1,173,966	1,173,966	543,163	630,803					20,466,241	20,466,241	8,613,914	11,852,327				
下諏訪町	26,951	26,951		26,951					204,281	204,281		204,281				
富士見町	5,978,216	5,978,216		5,978,216					113,871,721	113,871,721		113,871,721				
原村	1,983,307	1,983,307		1,983,307					39,544,526	39,544,526		39,544,526				
辰野町	774,360	774,360	774,360						10,672,894	10,672,894	10,672,894					
箕輪町	397,490	397,490	397,490						6,677,832	6,677,832	6,677,832					
飯島町	1,359,195	1,359,195		1,359,195					28,275,828	28,275,828		28,275,828				
南箕輪村	98,163	98,163	98,163						1,216,654	1,216,654	1,216,654					
中川村	1,738,883	1,738,883	270,222	1,468,661					24,204,498	24,204,498	3,101,164	21,103,334				
宮田村	203,087	203,087		203,087					4,210,174	4,210,174		4,210,174				
松川町	260,119	260,119	16,371	243,748					5,393,740	5,393,740	275,032	5,118,708				
高森町	679,655	679,655	69,718	609,937					13,940,095	13,940,095	1,171,261	12,768,834				
阿南町	444,435	444,435	247,680	196,755					7,987,337	7,987,337	4,161,021	3,826,316				
阿智村	904,440	904,440	442,398	462,042					15,230,280	15,230,280	7,056,075	8,174,205				
平谷村	719,464	122,464	122,464			597,000		597,000	2,480,245	1,902,775	1,902,775			577,470		577,470
根羽村	566,193	566,193	566,193						8,564,838	8,564,838	8,564,838					
下條村	653,542	653,542	653,542						10,979,497	10,979,497	10,979,497					
売木村	719,697	520,197	291,517	228,680		199,500		199,500	7,308,096	7,161,796	3,904,096	3,257,700		146,300		146,300
天龍村	200,493	200,493	200,493						2,731,077	2,731,077	2,731,077					
泰阜村	776,034	776,034	691,959	84,075					10,659,869	10,659,869	9,200,953	1,458,916				
喬木村	302,792	302,792		302,792					6,358,632	6,358,632		6,358,632				
豊丘村	102,795	102,795	81,947	20,848					1,814,516	1,814,516	1,376,708	437,808				
大鹿村	1,178,845	250,862	141,375	109,487		927,983		927,983	3,807,356	2,879,373	1,487,273	1,392,100		927,983		927,983
上松町	775,155	775,155	775,155						11,366,081	11,366,081	11,366,081					
南木曽町	1,735,155	1,721,881		1,721,881		13,274		13,274	35,120,574	34,841,820		34,841,820		278,754		278,754
木祖村	82,090	82,090	82,090						1,300,091	1,300,091	1,300,091					
大桑村	885,874	736,526	595,558	140,968		149,348		149,348	12,580,478	12,503,024	9,559,164	2,943,860		77,454		77,454
木曽町	1,624,165	1,015,346	746,840	268,506		608,819		608,819	17,917,071	17,437,881	12,145,315	5,292,566		479,190		479,190
麻績村	1,127,042	1,127,042	410,426	716,616					21,207,502	21,207,502	6,506,537	14,700,965				
生坂村	334,884	334,884	13,247	321,637					6,477,947	6,477,947	121,872	6,356,075				
山形村	36,812	36,812	36,812						618,441	618,441	618,441					
筑北村	576,251	576,251	111,552	464,699					10,583,336	10,583,336	1,747,098	8,836,238				
池田町	993,562	993,562		993,562					14,344,745	14,344,745		14,344,745				
松川村	1,247,754	1,247,754		1,247,754					22,023,529	22,023,529		22,023,529				
白馬村	1,275,934	442,978	55,995	386,983		832,956		832,956	6,719,307	5,991,769	911,091	5,080,678		727,538		727,538
小谷村	1,914,490	1,914,490		1,819,200	95,290				38,321,290	38,321,290		36,416,595	1,904,695			
坂城町	226,512	226,512		226,512					3,814,823	3,814,823		3,814,823				
高山村	1,611,173	1,611,173	34,314	1,576,859					19,861,725	19,861,725	576,474	19,285,251				
山ノ内町	956,341	956,341	94,528	861,813					12,020,028	12,020,028	1,450,946	10,569,082				
木島平村	2,525,837	2,525,837	214,536	1,318,163	993,138				45,596,459	45,596,459	2,776,092	25,643,738	17,176,629			
野沢温泉村	1,733,225	1,733,225	181,276	1,551,949					31,982,361	31,982,361	2,855,542	29,126,819				
信濃町	798,070	798,070	51,328	746,742					12,880,659	12,880,659	862,310	12,018,349				
小川村	228,454	228,454	228,454						3,524,123	3,524,123	3,524,123					
飯綱町	3,844,374	3,844,374		3,844,374					73,066,378	73,066,378		73,066,378				
栄村	2,120,248	2,120,248	19,450	2,100,798					40,413,882	40,413,882	326,760	40,087,122				
長野県計	98,376,285	94,031,209	31,873,155	61,069,626	1,088,428	4,345,076	79,584	4,265,492	1,672,169,650	1,666,297,329	494,492,982	1,152,723,023	19,081,324	5,872,321	54,251	5,818,070

3 前年度増減

市町村名	平成22年度				平成21年度				増減（H22－H21）			
	協定数	協定参加者数	交付金交付面積(㎡)	交付金額(円)	協定数	協定参加者数	交付金交付面積(㎡)	交付金額(円)	協定数	協定参加者数	交付金交付面積(㎡)	交付金額(円)
長野市	136	2,123	6,297,098	98,563,577	185	2,914	8,297,063	131,112,562	△ 49	△ 791	△ 1,999,965	△ 32,548,985
松本市	50	836	2,419,611	38,727,951	67	1,084	2,872,653	46,483,314	△ 17	△ 248	△ 453,042	△ 7,755,363
上田市	26	673	1,686,213	27,723,988	28	733	1,772,107	30,241,646	△ 2	△ 60	△ 85,894	△ 2,517,658
岡谷市	1	28	64,771	985,532	1	28	65,008	989,304			△ 237	△ 3,772
飯田市	21	1,051	2,491,878	43,327,655	25	871	2,139,326	36,850,195	△ 4	180	352,552	6,477,460
諏訪市	3	55	268,421	4,689,989	4	76	345,806	5,963,756	△ 1	△ 21	△ 77,385	△ 1,273,767
須坂市	8	134	274,853	4,516,511	9	136	283,955	4,669,424	△ 1	△ 2	△ 9,102	△ 152,913
小諸市	31	993	3,060,568	60,336,665	28	994	3,041,664	55,573,984	3	△ 1	18,904	4,762,681
伊那市	64	1,405	5,561,915	89,144,357	69	1,453	5,780,169	97,658,443	△ 5	△ 48	△ 218,254	△ 8,514,086
駒ヶ根市	6	691	3,602,318	70,843,832	6	712	3,644,970	70,708,909		△ 21	△ 42,652	134,923
中野市	14	393	748,070	12,113,789	16	361	682,640	11,214,511	△ 2	32	65,430	899,278
大町市	17	254	803,292	11,544,491	19	272	832,698	11,941,009	△ 2	△ 18	△ 29,406	△ 396,518
飯山市	38	1,082	4,227,336	80,289,255	44	1,142	4,233,150	74,841,137	△ 6	△ 60	△ 5,814	5,448,118
茅野市	24	489	1,996,723	41,931,183	18	397	1,691,352	33,636,638	6	92	305,371	8,294,545
塩尻市	17	409	1,249,606	23,463,466	17	419	1,313,677	22,824,878		△ 10	△ 64,071	638,588
佐久市	16	726	2,725,838	44,464,688	17	841	2,818,155	45,323,298	△ 1	△ 115	△ 92,317	△ 858,610
千曲市	11	649	1,458,281	24,251,733	11	690	1,577,239	25,521,016		△ 41	△ 118,958	△ 1,269,283
東御市	26	1,480	4,954,087	101,848,116	29	1,789	5,028,645	102,312,728	△ 3	△ 309	△ 74,558	△ 464,612
安曇野市	15	422	990,886	15,530,967	17	421	981,577	15,205,494	△ 2	1	9,309	325,473
小海町	3	36	113,144	1,900,818	3	38	113,144	1,900,818		△ 2		
南牧村	4	99	938,118	8,857,994	4	103	978,088	9,673,957		△ 4	△ 39,970	△ 815,963
南相木村	3	81	144,867	2,877,153	4	100	184,484	2,773,939	△ 1	△ 19	△ 39,617	103,214
北相木村	1	13	16,593	278,762	8	77	138,798	2,209,458	△ 7	△ 64	△ 122,205	△ 1,930,696
佐久穂町	49	769	1,702,890	30,535,738	52	796	1,739,779	29,482,097	△ 3	△ 27	△ 36,889	1,053,641
御代田町	1	145	381,410	6,407,688	1	115	390,627	8,203,167		30	△ 9,217	△ 1,795,479
立科町	23	455	1,483,900	24,665,673	23	474	1,508,848	24,286,091		△ 19	△ 24,948	379,582
青木村	23	358	818,074	14,007,022	23	363	822,020	13,570,424		△ 5	△ 3,946	436,598
長和町	12	303	1,173,966	20,466,241	12	321	1,221,375	21,812,613		△ 18	△ 47,409	△ 1,346,372
下諏訪町	1	22	26,951	204,281	1	22	25,485	535,185			1,466	△ 330,904
富士見町	14	885	5,978,216	113,871,721	13	784	5,094,222	105,231,762	1	101	883,994	8,639,959
原村	6	330	1,983,307	39,544,526	6	356	1,996,994	35,640,051		△ 26	△ 13,687	3,904,475
辰野町	10	226	774,360	10,672,894	13	293	832,622	12,896,372	△ 3	△ 67	△ 58,262	△ 2,223,478
箕輪町	1	111	397,490	6,677,832	1	108	371,361	6,238,864		3	26,129	438,968
飯島町	4	205	1,359,195	28,275,828	4	242	1,480,714	30,882,672		△ 37	△ 121,519	△ 2,606,844
南箕輪村	1	32	98,163	1,216,654	1	32	98,719	1,220,212			△ 556	△ 3,558
中川村	15	368	1,738,883	24,204,498	15	391	1,795,697	24,793,606		△ 23	△ 56,814	△ 589,108
宮田村	2	43	203,087	4,210,174	2	40	200,446	4,107,883		3	2,641	102,291
松川町	5	97	260,119	5,393,740	6	104	295,073	5,786,004	△ 1	△ 7	△ 34,954	△ 392,264
高森町	17	268	679,655	13,940,095	19	257	677,754	11,758,017	△ 2	11	1,901	2,182,078
阿南町	17	153	444,435	7,987,337	19	152	402,908	6,768,847	△ 2	1	41,527	1,218,490
阿智村	16	290	904,440	15,230,280	19	270	849,936	14,110,571	△ 3	20	54,504	1,119,709
平谷村	3	41	719,464	2,480,245	3	38	713,465	2,383,507		3	5,999	96,738
根羽村	16	186	566,193	8,564,838	16	189	587,028	8,675,896		△ 3	△ 20,835	△ 111,058
下条村	22	222	653,542	10,979,497	22	221	653,990	10,987,024		1	△ 448	△ 7,527
売木村	11	113	719,697	7,308,096	18	172	821,430	8,729,930	△ 7	△ 59	△ 101,733	△ 1,421,834
天龍村	3	55	200,493	2,731,077	3	61	201,831	2,892,334		△ 6	△ 1,338	△ 161,257
泰阜村	16	181	776,034	10,659,869	19	197	852,935	11,319,765	△ 3	△ 16	△ 76,901	△ 659,896
喬木村	11	166	302,792	6,358,632	12	177	319,357	5,365,193	△ 1	△ 11	△ 16,565	993,439
豊丘村	5	50	102,795	1,814,516	6	61	123,782	2,167,097	△ 1	△ 11	△ 20,987	△ 352,581
大鹿村	11	69	1,178,845	3,807,356	15	121	1,304,403	4,914,099	△ 4	△ 52	△ 125,558	△ 1,106,743
上松町	17	165	775,155	11,366,081	16	143	716,728	10,799,945	1	22	58,427	566,136
南木曽町	27	558	1,735,155	35,120,574	26	609	1,753,031	34,008,197	1	△ 51	△ 17,876	1,112,377
木祖村	3	40	82,090	1,300,091	2	35	70,599	1,153,050	1	5	11,491	147,041
大桑村	8	173	885,874	12,580,478	8	196	891,937	13,270,687		△ 23	△ 6,063	△ 690,209
木曽町	23	293	1,624,165	17,917,071	24	316	1,722,742	19,277,807	△ 1	△ 23	△ 98,577	△ 1,360,736
麻績村	18	387	1,127,042	21,207,502	18	398	1,162,681	21,228,356		△ 11	△ 35,639	△ 20,854
生坂村	7	136	334,884	6,477,947	8	149	368,290	7,000,736	△ 1	△ 13	△ 33,406	△ 522,789
山形村	1	19	36,812	618,441	1	20	36,812	618,441		△ 1		
筑北村	15	257	576,251	10,583,336	18	388	829,571	13,466,776	△ 3	△ 131	△ 253,320	△ 2,883,440
池田町	7	202	993,562	14,344,745	9	196	926,830	14,044,547	△ 2	6	66,732	300,198
松川村	7	247	1,247,754	22,023,529	7	258	1,295,565	22,605,277		△ 11	△ 47,811	△ 581,748
白馬村	6	88	1,275,934	6,719,307	6	88	1,275,934	6,469,910				249,397
小谷村	29	442	1,914,490	38,321,290	29	451	1,827,680	32,844,252		△ 9	86,810	5,477,038
坂城町	4	102	226,512	3,814,823	5	168	385,084	5,130,915	△ 1	△ 66	△ 158,572	△ 1,316,092
高山村	21	605	1,611,173	19,861,725	21	613	1,621,679	19,519,836		△ 8	△ 10,506	341,889
山ノ内町	12	309	956,341	12,020,028	12	319	945,552	11,107,904		△ 10	10,789	912,124
木島平村	23	701	2,525,837	45,596,459	23	726	2,531,769	47,096,543		△ 25	△ 5,932	△ 1,500,084
野沢温泉村	9	428	1,733,225	31,982,361	9	498	1,751,228	33,107,669		△ 70	△ 18,003	△ 1,125,308
信濃町	10	176	798,070	12,880,659	9	153	605,063	8,037,251	1	23	193,007	4,843,408
小川村	5	97	228,454	3,524,123	6	135	300,028	4,676,458	△ 1	△ 38	△ 71,574	△ 1,152,335
飯綱町	22	2,027	3,844,374	73,066,378	22	2,088	3,848,911	72,272,222		△ 61	△ 4,537	794,156
栄村	22	458	2,120,248	40,413,882	24	516	2,097,053	39,952,729	△ 2	△ 58	23,195	461,153
県計	1,146	28,175	98,376,285	1,672,169,650	1,276	30,471	101,163,936	1,692,079,209	△ 130	△ 2,296	△ 2,787,651	△ 19,909,559

4　特別加算取組協定数・面積・交付金額

市町村名	規模拡大加算			土地利用調整加算			小規模・高齢化集落支援加算			法人設立加算						特別加算計		
										特定農業法人			農業生産法人					
	協定数	交付金交付面積	交付金額	協定数	交付金交付面積	交付金額	協定数	交付金交付面積	交付金額	協定数	交付金交付面積	交付金額	協定数	交付金交付面積	交付金額	協定数	交付金交付面積	交付金額
長野市																0	0	0
松本市																0	0	0
上田市																0	0	0
岡谷市																0	0	0
飯田市																0	0	0
諏訪市																0	0	0
須坂市																0	0	0
小諸市																0	0	0
伊那市																0	0	0
駒ヶ根市																0	0	0
中野市																0	0	0
大町市																0	0	0
飯山市																0	0	0
茅野市																0	0	0
塩尻市																0	0	0
佐久市																0	0	0
千曲市																0	0	0
東御市																0	0	0
安曇野市																0	0	0
小海町																0	0	0
南牧村																0	0	0
南相木村																0	0	0
北相木村																0	0	0
佐久穂町																0	0	0
御代田町																0	0	0
立科町																0	0	0
青木村																0	0	0
長和町																0	0	0
下諏訪町																0	0	0
富士見町																0	0	0
原村																0	0	0
辰野町																0	0	0
箕輪町																0	0	0
飯島町																0	0	0
南箕輪村																0	0	0
中川村																0	0	0
宮田村																0	0	0
松川町																0	0	0
高森町																0	0	0
阿南町																0	0	0
阿智村																0	0	0
平谷村																0	0	0
根羽村																0	0	0
下條村																0	0	0
売木村																0	0	0
天龍村																0	0	0
泰阜村																0	0	0
喬木村																0	0	0
豊丘村																0	0	0
大鹿村																0	0	0
上松町																0	0	0
南木曽町																0	0	0
木祖村																0	0	0
大桑村																0	0	0
木曽町																0	0	0
麻績村																0	0	0
生坂村																0	0	0
山形村																0	0	0
筑北村																0	0	0
池田町																0	0	0
松川村																0	0	0
白馬村																0	0	0
小谷村				1	95,290	1,904,695										1	95,290	1,904,695
坂城町																0	0	0
高山村																0	0	0
山ノ内町																0	0	0
木島平村	6	993,138	17,176,629													6	993,138	17,176,629
野沢温泉村																0	0	0
信濃町																0	0	0
小川村																0	0	0
飯綱町																0	0	0
栄村																0	0	0
長野県計	6	993,138	17,176,629	1	95,290	1,904,695	0	0	0	0	0	0	0	0	0	7	1,088,428	19,081,324

５ 協定締結率

市町村名				（参考）平成21年度		
	交付金交付面積	対象農用地面積	協定締結率	交付金交付面積	対象農用地面積	協定締結率
長野市	6,297,098	12,684,889	49.6%	8,272,056	13,768,153	60.1%
松本市	2,419,611	3,847,402	62.9%	2,872,653	3,862,555	74.4%
上田市	1,686,213	2,876,692	58.6%	1,780,959	2,767,241	64.4%
岡谷市	64,771	65,008	99.6%	65,008	75,189	86.5%
飯田市	2,491,878	3,288,595	75.8%	2,139,326	2,649,996	80.7%
諏訪市	268,421	345,806	77.6%	345,806	345,806	100.0%
須坂市	274,853	445,378	61.7%	284,749	444,492	64.1%
小諸市	3,060,568	4,262,697	71.8%	3,038,454	4,194,741	72.4%
伊那市	5,561,915	6,560,138	84.8%	5,786,319	6,559,721	88.2%
駒ヶ根市	3,602,318	4,350,766	82.8%	3,644,970	4,264,943	85.5%
中野市	748,070	982,057	76.2%	682,098	974,142	70.0%
大町市	803,292	816,446	98.4%	832,698	832,698	100.0%
飯山市	4,227,336	4,895,523	86.4%	4,233,150	4,766,947	88.8%
茅野市	1,996,723	2,151,610	92.8%	1,691,352	1,902,050	88.9%
塩尻市	1,249,606	1,641,121	76.1%	1,316,666	1,577,080	83.5%
佐久市	2,725,838	2,754,576	99.0%	2,817,362	2,974,972	94.7%
千曲市	1,458,281	1,469,244	99.3%	1,574,936	1,577,908	99.8%
東御市	4,954,087	5,690,565	87.1%	5,028,645	5,670,796	88.7%
安曇野市	990,886	1,219,750	81.2%	981,577	1,236,993	79.4%
小海町	113,144	133,571	84.7%	113,144	148,252	76.3%
南牧村	938,118	978,088	95.9%	968,528	978,088	99.0%
南相木村	144,867	184,021	78.7%	184,484	184,514	100.0%
北相木村	16,593	130,059	12.8%	138,798	138,798	100.0%
佐久穂町	1,702,890	2,191,655	77.7%	1,739,779	2,367,097	73.5%
御代田町	381,410	745,932	51.1%	390,627	390,627	100.0%
立科町	1,483,900	1,713,942	86.6%	1,507,138	1,715,687	87.8%
青木村	818,074	829,649	98.6%	821,562	821,562	100.0%
長和町	1,173,966	1,604,436	73.2%	1,225,531	1,604,436	76.4%
下諏訪町	26,951	27,386	98.4%	25,485	25,485	100.0%
富士見町	5,978,216	6,444,785	92.8%	5,093,802	5,346,437	95.3%
原村	1,983,307	2,028,023	97.8%	1,996,994	1,996,994	100.0%
辰野町	774,360	934,478	82.9%	832,614	911,045	91.4%
箕輪町	397,490	397,655	100.0%	371,361	371,361	100.0%
飯島町	1,359,195	1,452,625	93.6%	1,478,517	1,596,534	92.6%
南箕輪村	98,163	98,163	100.0%	98,719	98,719	100.0%
中川村	1,738,883	1,888,433	92.1%	1,795,697	1,899,024	94.6%
宮田村	203,087	219,768	92.4%	200,446	200,446	100.0%
松川町	260,119	408,151	63.7%	295,073	400,063	73.8%
高森町	679,655	963,869	70.5%	677,754	926,622	73.1%
阿南町	444,435	444,435	100.0%	402,789	405,426	99.3%
阿智村	904,440	940,860	96.1%	849,229	853,522	99.5%
平谷村	719,464	726,554	99.0%	713,465	717,157	99.5%
根羽村	566,193	895,783	63.2%	591,616	894,041	66.2%
下條村	653,542	1,192,832	54.8%	651,404	1,452,561	44.8%
売木村	719,697	946,855	76.0%	821,306	903,241	90.9%
天龍村	200,493	414,118	48.4%	201,831	414,118	48.7%
泰阜村	776,034	1,906,220	40.7%	850,987	1,926,402	44.2%
喬木村	302,792	341,011	88.8%	319,357	327,537	97.5%
豊丘村	102,795	171,804	59.8%	123,782	182,889	67.7%
大鹿村	1,178,845	1,509,882	78.1%	1,304,403	1,509,882	86.4%
上松町	775,155	1,112,858	69.7%	716,728	1,123,474	63.8%
南木曽町	1,735,155	1,989,165	87.2%	1,752,877	2,015,325	87.0%
木祖村	82,090	82,090	100.0%	70,599	70,599	100.0%
大桑村	885,874	885,874	100.0%	891,937	891,937	100.0%
木曽町	1,624,165	1,624,165	100.0%	1,720,786	1,720,786	100.0%
麻績村	1,127,042	1,399,571	80.5%	1,162,631	1,399,571	83.1%
生坂村	334,884	477,719	70.1%	369,286	488,362	75.6%
山形村	36,812	120,777	30.5%	36,812	121,667	30.3%
筑北村	576,251	907,119	63.5%	829,555	924,401	89.7%
池田町	993,562	993,562	100.0%	926,830	926,830	100.0%
松川村	1,247,754	1,282,423	97.3%	1,295,089	1,295,089	100.0%
白馬村	1,275,934	1,290,837	98.8%	1,275,934	1,290,837	98.8%
小谷村	1,914,490	2,770,170	69.1%	1,843,420	2,632,530	70.0%
坂城町	226,512	600,114	37.7%	385,084	405,565	95.0%
高山村	1,611,173	1,627,203	99.0%	1,622,515	1,622,515	100.0%
山ノ内町	956,341	1,169,576	81.8%	945,213	1,157,754	81.6%
木島平村	2,525,837	2,713,034	93.1%	2,531,769	2,701,200	93.7%
野沢温泉村	1,733,225	1,789,895	96.8%	1,751,125	1,772,904	98.8%
信濃町	798,070	798,070	100.0%	605,063	605,063	100.0%
小川村	228,454	312,605	73.1%	300,028	312,605	96.0%
飯綱町	3,844,374	3,844,374	100.0%	3,848,911	3,852,413	99.9%
栄村	2,120,248	2,432,768	87.2%	2,103,260	2,412,911	87.2%
長野県計	98,376,285	123,437,275	79.7%	101,160,458	121,899,328	83.0%

６ 地目別の交付金交付面積

市町村名	交付金交付面積（㎡）	田面積計	急斜面	緩斜面	畑面積計	急斜面	緩斜面	草地面積計	急斜面	緩斜面	採草放牧地面積計	急斜面	緩斜面	田畑混在地交付対象外
長野市	6,297,098	5,374,323	5,041,243	333,080	922,775	554,121	368,654							
松本市	2,419,611	2,300,712	2,173,818	126,894	118,899		118,899							
上田市	1,686,213	1,663,448	1,589,950	73,498	22,765	14,233	8,532							
岡谷市	64,771	57,441	57,441		7,330		7,330							
飯田市	2,491,878	1,983,786	1,805,077	178,709	508,092	431,634	76,458							
諏訪市	268,421	257,227	257,227		11,194		11,194							
須坂市	274,853	274,853	265,140	9,713										
小諸市	3,060,568	3,060,568	3,060,568											
伊那市	5,561,915	5,162,591	5,147,805	14,786	7,324	1,808	5,516				392,000	392,000		
駒ヶ根市	3,602,318	3,595,854	3,234,952	360,902	6,464		6,464							
中野市	748,070	653,295	615,463	37,832	94,775	1,452	93,323							
大町市	803,292	781,457	613,907	167,550	21,835	15,220	6,615							
飯山市	4,227,336	4,227,336	3,574,659	652,677										
茅野市	1,996,723	1,996,723	1,996,723											
塩尻市	1,249,606	1,249,606	1,089,929	159,677										
佐久市	2,725,838	2,724,292	2,049,774	674,518	1,546		1,546							
千曲市	1,458,281	1,359,999	1,312,422	47,577	98,282	26,930	71,352							
東御市	4,954,087	4,954,087	4,911,163	42,924										
安曇野市	990,886	990,638	742,295	248,343	248		248							
小海町	113,144	113,144	113,144											
南牧村	938,118	404,852	404,852								533,266	299,553	233,713	
南相木村	144,867	144,867	142,499	2,368										
北相木村	16,593	16,593	16,593											
佐久穂町	1,702,890	1,702,890	1,627,302	75,588										
御代田町	381,410	381,410	381,410											
立科町	1,483,900	1,483,900	1,222,562	261,338										
青木村	818,074	818,074	795,045	23,029										
長和町	1,173,966	1,161,617	1,021,813	139,804	12,349		12,349							
下諏訪町	26,951	6,283	6,283		20,668		20,668							
富士見町	5,978,216	5,978,216	5,080,461	897,755										
原村	1,983,307	1,983,307	1,821,390	161,917										
辰野町	774,360	773,107	550,145	222,962	1,253		1,253							
箕輪町	397,490	397,490	397,490											
飯島町	1,359,195	1,359,195	1,338,636	20,559										
南箕輪村	98,163	98,163	56,578	41,585										
中川村	1,738,883	1,357,524	891,052	466,472	381,359	150,147	231,212							
宮田村	203,087	199,964	199,964		3,123		3,123							
松川町	260,119	260,119	260,119											
高森町	679,655	675,461	675,461		4,194	4,194								
阿南町	444,435	444,435	420,932	23,503										
阿智村	904,440	851,774	767,571	84,203	52,666	2,170	50,496							
平谷村	719,464	113,248	110,787	2,461	9,216		9,216				597,000	569,100	27,900	
根羽村	566,193	492,763	492,763		73,430	12,629	60,801							
下條村	653,542	653,542	653,542											
売木村	719,697	505,474	309,923	195,551	14,723	1,688	13,035				199,500	123,500	76,000	
天龍村	200,493	118,562	118,562		81,931	79,661	2,270							
泰阜村	776,034	531,843	513,432	18,411	244,191	147,013	97,178							
喬木村	302,792	302,792	302,792											
豊丘村	102,795	102,795	102,795											
大鹿村	1,178,845	38,556	38,556		212,306	212,306					927,983	927,983		
上松町	775,155	671,426	647,814	23,612	103,729	6,447	97,282							
南木曽町	1,735,155	1,655,236	1,655,236		79,919	10,113	69,806							
木祖村	82,090	82,090	74,492	7,598										
大桑村	885,874	712,395	696,153	16,242	15,672		15,672	8,459	8,459		149,348	74,306	75,042	
木曽町	1,624,165	1,015,346	950,112	65,234							608,819	594,775	14,044	
麻績村	1,127,042	1,127,042	1,062,908	64,134										
生坂村	334,884	314,462	290,007	24,455	20,422	18,894	1,528							
山形村	36,812	36,812	36,812											
筑北村	576,251	576,251	493,085	83,166										
池田町	993,562	991,528	492,546	498,982	2,034	288	1,746							
松川村	1,247,754	1,247,754	926,269	321,485										
白馬村	1,275,934	440,862	206,557	234,305	2,116		2,116				832,956	682,360	150,596	
小谷村	1,914,490	1,911,100	1,765,940	145,160	3,390	1,970	1,420							
坂城町	226,512	189,102	156,656	32,446	37,410	16,818	20,592							
高山村	1,611,173	1,001,626	872,927	128,699	43,199	1,099	42,100				566,348	449,850	116,498	
山ノ内町	956,341	477,760	452,492	25,268	478,581	125,407	353,174							
木島平村	2,525,837	2,525,837	2,037,282	488,555										
野沢温泉村	1,733,225	1,733,225	1,448,496	284,729										
信濃町	798,070	793,742	517,781	275,961	4,328		4,328							
小川村	228,454	198,819	198,218	601	29,635	16,756	12,879							
飯綱町	3,844,374	3,844,374	3,254,722	589,652										
栄村	2,120,248	2,120,248	1,810,276	309,972										
長野県計	98,376,285	89,807,233	80,420,791	9,386,442	3,753,373	1,852,998	1,900,375	8,459	8,459		4,807,220	4,113,427	693,793	

7 集落協定の概要

市町村名	協定数	参加者数（人）	交付金交付面積（㎡）	交付金額（円）	1協定当たりの平均			参加者一人当たり交付金額(円)
					参加者数（人）	交付金交付面積	交付金額（円）	
長野市	136	2,123	6,297,098	98,563,577	15.6	46,302	724,732	46,427
松本市	50	836	2,419,611	38,727,951	16.7	48,392	774,559	46,325
上田市	26	673	1,686,213	27,723,988	25.9	64,854	1,066,307	41,195
岡谷市	1	28	64,771	985,532	28.0	64,771	985,532	35,198
飯田市	21	1,051	2,491,878	43,327,655	50.0	118,661	2,063,222	41,225
諏訪市	3	55	268,421	4,689,989	18.3	89,474	1,563,330	85,273
須坂市	8	134	274,853	4,516,511	16.8	34,357	564,564	33,705
小諸市	31	993	3,060,568	60,336,665	32.0	98,728	1,946,344	60,762
伊那市	59	1,400	5,101,074	87,306,696	23.7	86,459	1,479,775	62,362
駒ヶ根市	6	691	3,602,318	70,843,832	115.2	600,386	11,807,305	102,524
中野市	14	393	748,070	12,113,789	28.1	53,434	865,271	30,824
大町市	17	254	803,292	11,544,491	14.9	47,252	679,088	45,451
飯山市	38	1,082	4,227,336	80,289,255	28.5	111,246	2,112,875	74,204
茅野市	24	489	1,996,723	41,931,183	20.4	83,197	1,747,133	85,749
塩尻市	17	409	1,249,606	23,463,466	24.1	73,506	1,380,204	57,368
佐久市	16	726	2,725,838	44,464,688	45.4	170,365	2,779,043	61,246
千曲市	10	648	1,436,192	23,787,864	64.8	143,619	2,378,786	36,710
東御市	26	1,480	4,954,087	101,848,116	56.9	190,542	3,917,235	68,816
安曇野市	15	422	990,886	15,530,967	28.1	66,059	1,035,398	36,803
小海町	3	36	113,144	1,900,818	12.0	37,715	633,606	52,801
南牧村	2	97	404,852	8,501,892	48.5	202,426	4,250,946	87,648
南相木村	3	81	144,867	2,877,153	27.0	48,289	959,051	35,520
北相木村	1	13	16,593	278,762	13.0	16,593	278,762	21,443
佐久穂町	49	769	1,702,890	30,535,738	15.7	34,753	623,178	39,708
御代田町	1	145	381,410	6,407,688	145.0	381,410	6,407,688	44,191
立科町	23	455	1,483,900	24,665,673	19.8	64,517	1,072,421	54,210
青木村	23	358	818,074	14,007,022	15.6	35,568	609,001	39,126
長和町	12	303	1,173,966	20,466,241	25.3	97,831	1,705,520	67,545
下諏訪町	1	22	26,951	204,281	22.0	26,951	204,281	9,286
富士見町	14	885	5,978,216	113,871,721	63.2	427,015	8,133,694	128,669
原村	6	330	1,983,307	39,544,526	55.0	330,551	6,590,754	119,832
辰野町	10	226	774,360	10,672,894	22.6	77,436	1,067,289	47,225
箕輪町	1	111	397,490	6,677,832	111.0	397,490	6,677,832	60,161
飯島町	4	205	1,359,195	28,275,828	51.3	339,799	7,068,957	137,931
南箕輪村	1	32	98,163	1,216,654	32.0	98,163	1,216,654	38,020
中川村	15	368	1,738,883	24,204,498	24.5	115,926	1,613,633	65,773
宮田村	2	43	203,087	4,210,174	21.5	101,544	2,105,087	97,911
松川町	5	97	260,119	5,393,740	19.4	52,024	1,078,748	55,606
高森町	17	268	679,655	13,940,095	15.8	39,980	820,006	52,015
阿南町	17	153	444,435	7,987,337	9.0	26,143	469,843	52,205
阿智村	16	290	904,440	15,230,280	18.1	56,528	951,893	52,518
平谷村	2	40	122,464	1,902,775	20.0	61,232	951,388	47,569
根羽村	16	186	566,193	8,564,838	11.6	35,387	535,302	46,048
下條村	22	222	653,542	10,979,497	10.1	29,706	499,068	49,457
売木村	10	112	520,197	7,161,796	11.2	52,020	716,180	63,945
天龍村	3	55	200,493	2,731,077	18.3	66,831	910,359	49,656
泰阜村	16	181	776,034	10,659,869	11.3	48,502	666,242	58,894
喬木村	11	166	302,792	6,358,632	15.1	27,527	578,057	38,305
豊丘村	5	50	102,795	1,814,516	10.0	20,559	362,903	36,290
大鹿村	8	66	250,862	2,879,373	8.3	31,358	359,922	43,627
上松町	17	165	775,155	11,366,081	9.7	45,597	668,593	68,885
南木曽町	26	557	1,721,881	34,841,820	21.4	66,226	1,340,070	62,553
木祖村	3	40	82,090	1,300,091	13.3	27,363	433,364	32,502
大桑村	7	172	736,526	12,503,024	24.6	105,218	1,786,146	72,692
木曽町	22	292	1,015,346	17,437,881	13.3	46,152	792,631	59,719
麻績村	18	387	1,127,042	21,207,502	21.5	62,613	1,178,195	54,800
生坂村	7	136	334,884	6,477,947	19.4	47,841	925,421	47,632
山形村	1	19	36,812	618,441	19.0	36,812	618,441	32,550
筑北村	15	257	576,251	10,583,336	17.1	38,417	705,556	41,180
池田町	7	202	993,562	14,344,745	28.9	141,937	2,049,249	71,014
松川村	7	247	1,247,754	22,023,529	35.3	178,251	3,146,218	89,164
白馬村	5	87	442,978	5,991,769	17.4	88,596	1,198,354	68,871
小谷村	29	442	1,914,490	38,321,290	15.2	66,017	1,321,424	86,700
坂城町	4	102	226,512	3,814,823	25.5	56,628	953,706	37,400
高山村	21	605	1,611,173	19,861,725	28.8	76,723	945,796	32,829
山ノ内町	12	309	956,341	12,020,028	25.8	79,695	1,001,669	38,900
木島平村	23	701	2,525,837	45,596,459	30.5	109,819	1,982,455	65,045
野沢温泉村	9	428	1,733,225	31,982,361	47.6	192,581	3,553,596	74,725
信濃町	10	176	798,070	12,880,659	17.6	79,807	1,288,066	73,186
小川村	5	97	228,454	3,524,123	19.4	45,691	704,825	36,331
飯綱町	22	2,027	3,844,374	73,066,378	92.1	174,744	3,321,199	36,047
栄村	22	458	2,120,248	40,413,882	20.8	96,375	1,836,995	88,240
長野県計	1,129	28,158	94,031,209	1,666,297,329	24.9	83,287	1,475,906	59,177

8 集落協定における交付金交付面積別協定数

市町村名	協定数	2ha未満	2ha以上3ha未満	3ha以上4ha未満	4ha以上5ha未満	5ha以上10ha未満	10ha以上20ha未満	20ha以上30ha未満	30ha以上40ha未満	40ha以上50ha未満	50ha以上100ha未	100ha以上
長野市	136	20	32	28	10	37	9					
松本市	50	16	7	5	6	12	3		1			
上田市	26	2	3	2	3	12	4					
岡谷市	1					1						
飯田市	21	2	2	3	3	5	3			2	1	
諏訪市	3					2	1					
須坂市	8	1	2	3	1	1						
小諸市	31	4	5	3	1	8	4	6				
伊那市	59	6	7	2	6	20	15	3				
駒ヶ根市	6			1		1	1			1	1	1
中野市	14	3	3	1	2	3	2					
大町市	17	6	4	2		2	2	1				
飯山市	38	1	5	3	4	9	12	1	3			
茅野市	24	5	4	1	2	8	1	1	2			
塩尻市	17	4	2			8	2		1			
佐久市	16	1		1	1	4	5	1	1		2	
千曲市	10	1	1		1	2	3	1			1	
東御市	26		2	1	2	5	6	4	3	1	2	
安曇野市	15	2	2	2	2	5	1	1				
小海町	3	2				1						
南牧村	2						1	1				
南相木村	3			1		2						
北相木村	1	1										
佐久穂町	49	9	12	14	6	7	1					
御代田町	1								1			
立科町	23	3	1	4	2	9	4					
青木村	23	9	5	2	2	3	2					
長和町	12	2			1	6	1	2				
下諏訪町	1		1									
富士見町	14				1	4	4	2	1			2
原村	6						2	2	1		1	
辰野町	10		2		3	1	4					
箕輪町	1								1			
飯島町	4			1					1	1	1	
南箕輪村	1					1						
中川村	15	4	2	1		2	3	1	1	1		
宮田村	2					1	1					
松川町	5	2			1	1	1					
高森町	17	5	5	4		2	1					
阿南町	17	8	3	4		2						
阿智村	16	2	5	2	1	3	3					
平谷村	2	1					1					
根羽村	16	7	1	1	3	4						
下條村	22	4	7	7	3	1						
売木村	10	1		3	1	5						
天龍村	3					3						
泰阜村	16	1	5	3	4	2		1				
喬木村	11	2	6	1	2							
豊丘村	5	2	3									
大鹿村	8	1	4		1	2						
上松町	17	5	2	3	2	4	1					
南木曽町	26	3	2	1	4	12	4					
木祖村	3	2				1						
大桑村	7				1	2	4					
木曽町	22	5	4	5	4	1	2	1				
麻績村	18	4	3	1	2	5	2	1				
生坂村	7	3	1			2	1					
山形村	1			1								
筑北村	15	3	2	4	3	2	1					
池田町	7					1	5	1				
松川村	7					1	4	2				
白馬村	5	1		1		1	1	1				
小谷村	29	1	3	5	3	13	3	1				
坂城町	4		1		1	1	1					
高山村	21	4	3	2	3	5	3				1	
山ノ内町	12		2	4	1	3	1			1		
木島平村	23			3	2	7	7	4				
野沢温泉村	9			2		2	2		2		1	
信濃町	10		1	1		6	2					
小川村	5	2				3						
飯綱町	22	2		1		4	6	8			1	
栄村	22	2	1			10	9					
長野県計	1,129	177	168	140	101	293	162	47	19	7	12	3

９ 農業生産活動等として取り組むべき事項

支柱村名	耕作放棄の防止等の活動												水路、農道等の管理活動		
	賃借権設定・農作業の委託	既耕作放棄地の復旧	既耕作放棄地の林地化	既耕作放棄地の保全管理	農地の法面管理	鳥獣被害防止対策	限界的農地の林地化	簡易な基盤整備	土地改良事業	自然災害を受けている農用地の復旧	地目変換	その他	水路の管理	農道の管理	その他の施設の管理
長野市	10	1		8	123	35		3					134	136	
松本市	43	1		2	44	31		4				3	50	50	1
上田市	15			2	22	3							25	26	
岡谷市	1				1	1							1	1	
飯田市	12	1		3	12	3		2					21	21	
諏訪市				2	3	2		1					3	3	
須坂市	3				7								8	8	1
小諸市	30				26	3		4					31	31	
伊那市	10			2	33	42		2				2	59	59	
駒ヶ根市	4			3	4	2							6	2	
中野市					13	1							14	14	
大町市	17				16	6		2					17	17	
飯山市	26				25	5		7					38	38	
茅野市	3	2		2	22	6		1					24	24	
塩尻市	14			1	12	3		2					17	17	
佐久市	9				16	1		1					16	16	
千曲市	6				9	6		1				1	10	10	
東御市	25				9			1					26	26	
安曇野市	11				11	3		5					15	15	
小海町	2			2	2	3							3	3	
南牧村	1				2	2							2	2	
南相木村					3								3	3	
北相木村	1			1	1	1							1	1	
佐久穂町	1				48	20		1					49	49	1
御代田町					1								1	1	
立科町	23				23								23	23	
青木村	15			4	10	5		3					23	23	
長和町					12	3							12	12	1
下諏訪町					1	1							1	1	
富士見町	10				12	8		3					14	14	
原村	6				6								6	6	
辰野町					10	1							10	10	
箕輪町	1				1	1		1					1	1	
飯島町	4				2	2						1	4	4	
南箕輪村					1								1	1	
中川村	8			4	9	10							15	15	
宮田村	2				2								2	1	
松川町	3				4	2							5	5	1
高森町	5			2	15	1		1					17	17	
阿南町	9			1	17	11							17	17	
清内路村															
阿智村	6				13	8		2				1	16	16	
平谷村					2	2							2	2	
根羽村	12				8			1					16	16	
下條村	3			3	16	1							22	22	
売木村	10				9	9							10	10	
天龍村	3				2	1		1					2	3	
泰阜村	3	1		5	12	13		2					11	16	
喬木村	7			4	9	4							11	11	
豊丘村	5				4	2							5	5	
大鹿村					8								4	8	
上松町				15	17	17					1		17	17	
南木曽町					26	2		1				1	26	26	
木祖村	1				3								3		
大桑村					7										7
木曽町	11				22	15							22	22	
麻績村	8				16	6		5					18	18	
生坂村				7	1	3							7	7	
波田町															
山形村	1												1	1	
筑北村					15	1							15	15	4
池田町	7				6								7	7	
松川村	7				7								7	7	
白馬村	5			3	5								5	5	
小谷村	5				24								29	29	
坂城町						4							4	4	
高山村	13				16	5		1					21	21	
山ノ内町	9				8			3					12	12	
木島平村	23				14	8			3				23	23	
野沢温泉村	8				8	2							9	9	
信州新町															
信濃町	2				10			4					10	10	
小川村					4	2							5	5	
中条村															
飯綱町					22								22	22	
栄村	22				1			5					22	22	
長野県計	501	6		76	905	329		70	3		1	9	1,109	1,114	16

10 多面的機能を増進する活動

市町村名	国土保全機能を高		保健休養機能を高める取組				自然生態系の保全に資する取組								その他活動
	周辺林地の下草刈	土壌流亡に配慮した営農	棚田オーナー制度	市民農園等の開設・運営	体験民宿(グリーン・ツーリズ	景観作物の作付け	魚類・昆虫類の保護	鳥類の餌場の確保	粗放的畜産	堆きゅう肥の施肥	拮抗作物の利用	合鴨・鯉の利用	輪作の徹底	緑肥作物の作付け	
長野市	59		1		6	78	8			5					3
松本市	7			2		48	1		1			1		1	1
上田市	5		1			21	1			3					3
岡谷市	1														
飯田市	7	2	1		2	15	5	1		2					1
諏訪市	1	1				3				2					
須坂市	2					5	2			1		2			
小諸市	12					30								1	
伊那市	54			1		11	4		2						
駒ヶ根市			1		1	5	2								
中野市	6	2				6									
大町市	13		2			12									2
飯山市	24	1			4	16	5			4					2
茅野市	6					17	2			2					2
塩尻市	5					16		2							
佐久市	5		1			10	1							1	1
千曲市	8	1		1			3	1							2
東御市				2		23	4								1
安曇野市	1	1				15				1					
小海町										3					
南牧村						2									
南相木村		3				3									
北相木村										1					
佐久穂町				2		15				39					2
御代田町						1									
立科町		10				14	4			11					1
青木村	20			1		2	1	1	1	4					1
長和町	3						6			5					
下諏訪町	1														
富士見町	5			1		13									1
原村						6									
辰野町	10					1									
箕輪町	1					1									1
飯島町						1	4			1					3
南箕輪村						1									
中川村	12					7									
宮田村				1		1	1								
松川町	3					2				2					
高森町	7					12	2	1		5					
阿南町	17					1									
阿智村	12				1	6				7					1
平谷村	1					2									
根羽村	16					4									
下條村	6				1	15	1		1	2					
売木村	8				5	5	1								1
天龍村	3					1									
泰阜村	7					10	3	1	1	2					1
喬木村	10					6									
豊丘村	5									1					
大鹿村	1					8									
上松町	17					16	1			17					
南木曽町						26									
木祖村						3									
大桑村										7					
木曽町	12					19	1	1							
麻績村	13					10	2	2		4					
生坂村						7									2
山形村						1									
筑北村	3					12	1								
池田町		6					1								4
松川村	7														
白馬村	1					5									
小谷村	12					17									
坂城町	4														
高山村	19			1		5	4	1				2			
山ノ内町	6	4				10									
木島平村	1					3				22		1			
野沢温泉村	7					3	1	1		1		1			1
信濃町	5					9	3					1	1		
小川村	5	1				1	1								
飯綱町						21	1								
栄村	8				1	17									2
長野県計	484	32	7	12	21	656	77	12	6	154		8	1	3	39

11　集落マスタープランの取り組み目標

市町村名	目指すべき将来像				将来像を実現するための活動方策											
	集積対象者を核とした農業生産活動等の体制整備	集落ぐるみの農業生産活動等の体制整備	地域の実情に即した持続的な農業生産活動等の体制整備	その他	協定農用地の拡大	機械・農作業の共同化等営農組織の育成	高付加価値型農業	地場産農産物等の加工・販売	農業生産条件の強化	新規就農者の確保	認定農業者の育成	多様な担い手の確保	担い手への農地集積	担い手への農作業の委託	共同で支え合う集団的かつ持続可能な体制整備	その他
長野市	7	132	5		3	8	4	1	1	13		1		1	16	127
松本市	4	17	34	1		4	2	1	2	1			2	5	46	4
上田市	2	2	25	1	1	1							3	2	13	13
岡谷市				1												1
飯田市	4	11	13		7	4			1	2	3			1	9	9
諏訪市	1	1	3			1		1				1			3	1
須坂市	1	1	6		4		1			4	3	1	2	1		
小諸市		31			3	10			7	1	6	5	4	9	31	1
伊那市	11	15	19	34	3	11	2	1	3	2	3	4	6	7	20	31
駒ヶ根市	2	5			1	1		2		1	3	1			6	
中野市	1	8		5	1				1						9	4
大町市	3	5	9	6	2	5	6	1	2	1	1	3	1	1	5	5
飯山市	12	21	4	16	4	13	3	2	3	3	2	4	7	10	27	10
茅野市	3	3		23	6	3	1	1	3	6	2	2	1		10	23
塩尻市	3	4	12		4	2			1		3		2	1	14	
佐久市	6	7	5	9	1		1	1	2	3	4	1	3	2	5	5
千曲市	4	6	6	3	1	4	5	2	6	2	2	2	1	3	4	3
東御市	19	6	2										25	25	1	
安曇野市	10	11	10	2	4	8	4	3		2		2	1	5	13	2
小海町		2	1						1						1	3
南牧村		2	2							1	1				1	
南相木村	1	2	2						3	3	3	2	3	1	3	
北相木村				1										1		
佐久穂町	1	30	8	14	2								1	2	20	28
御代田町				1												1
立科町			23				1							23	10	
青木村	2	5	13	23		1				2	1	13	13	15	17	23
長和町	2	4	1	10	1	1		1							3	11
下諏訪町				1												1
富士見町		14	1		7	3	2			1	14	6			14	
原村			6												6	
辰野町			10												10	
箕輪町	1	1	1			1	1	1	1						1	
飯島町	1	3	3	1		2	2			1	1	1	2	3	4	
南箕輪村	1		1													1
中川村	1		8	7		1	1								8	12
宮田村		2	2		1		2				1					
松川町	1	1	2	1	1	2	1		1		1		1	1	4	
高森町			17		5	8				3	4				10	4
阿南町				17	1	1	1								15	4
阿智村	9	6	8		10	6	2	2	1	2	4	1	1	2	11	1
平谷村				2												2
根羽村			16	1	1	3	1	1						1	12	2
下條村		2	19	1	1									3	19	
売木村	1	2	4	8	3	2	5			3		1	1	3	6	3
天龍村			3	1		1	1								2	1
泰阜村			15	1	1						1					16
喬木村	1	4	11											1	11	
豊丘村	2	2	4			1				1	2		1	2	2	2
大鹿村			8												8	
上松町			17		2										17	
南木曽町		26						3						1	26	
木祖村		3													3	
大桑村			7												7	
木曽町	21	4	4			2		2						2	2	20
麻績村	6	9	15	5	4	6	5	1	4	1	1	2	1	4	15	2
生坂村			6	2	1	3	4					1			6	3
山形村			1										1		1	
筑北村	2	8	10			1				1			1	3	15	1
池田町	6	7													7	
松川村	2	1	7						7							
白馬村	3	1		1											4	1
小谷村		3	26	2											29	
坂城町			4												4	
高山村	6	15	3		8	1	2			9	5	1			6	2
山ノ内町		10		10	2	2	1			11	7		1		10	1
木島平村	3			23	7	1	17		18	4	2		5	8	3	
野沢温泉村	6	4	1	7	1			1					2	6	8	7
信濃町	7	2		1	5	2	2	3	3	1	3		1	1	8	
小川村	1	1	4	1		3		2		1	1	1		1	3	1
飯綱町		22													22	
栄村				22		1			1						20	1
長野県計	180	484	447	265	109	130	80	33	72	86	84	56	93	157	646	393

12 農業生産活動等の体制整備として取り組むべき事項（農地保全マップの内容）

市町村名	マップ作成協定数	農用地等保全マップの作成内容					
		農地法面、水路・農道等補修・改良	既耕作放棄地復旧又は林地化	農作業共同化又は受委託等	自己の施行箇所、整備内容、受益農地	農地の保全活動を行う担い手、活動内容、活動農用地	その他将来に向けた適正な農用地保全
長野市	26	19	1	8			2
松本市	7	4	1	3			5
上田市	2	2					1
岡谷市							
飯田市	14	12	1	2	1		3
諏訪市	1	1					
須坂市							
小諸市	17	14		6	1	2	6
伊那市	3	2				1	1
駒ヶ根市	6	6				1	
中野市	7	6			1		1
大町市							
飯山市	38	36				1	3
茅野市	24	24	2	3	3	3	3
塩尻市	13	5		4		1	5
佐久市	7	6			1		1
千曲市	4	4				1	3
東御市	20	20		20			
安曇野市	4	2		2		2	1
小海町							
南牧村	2	2					
南相木村	2					2	
北相木村							
佐久穂町	19	15		1			10
御代田町							
立科町	10	1					10
青木村	2	1		2			
長和町	4	4					
下諏訪町	1	1		1			
富士見町	14	14				6	
原村	6	6					
辰野町							
箕輪町							
飯島町	4	4					
南箕輪村							
中川村	9	2		1			7
宮田村	2			2			
松川町	4	4		2			1
高森町	13	10		4			
阿南町	9	9					
阿智村	10	9		1	5	1	2
平谷村							
根羽村							
下條村							
売木村	4	4		1			
天龍村							
泰阜村	2	2	1				
喬木村	11	1					11
豊丘村	1	1					
大鹿村	2			2			
上松町							
南木曽町	26	26		1			
木祖村							
大桑村	1						1
木曽町	2	2		1			
麻績村	11	11		1	1		3
生坂村	6	6		2			
山形村							
筑北村	12	12					
池田町	7	7					
松川村	7	7					7
白馬村	4	4					
小谷村	29	22		6			1
坂城町	4	1		1			2
高山村	19	19				1	
山ノ内町	10	10					
木島平村	18	18			15		
野沢温泉村	8	8		1			2
信濃町	9	9					
小川村							
飯綱町	22	22					
栄村	21	21			1		
長野県計	540	458	6	78	29	22	92

13 農業生産活動等の体制整備として取り組むべき事項（一般加算活動の取り組み内容）

市町村名	加算単価取協定数	A要件										B要件		C要件							
		協定農用地の拡大	機械・農作業の共同化	高付加価値型農業の実践	地場産農産物等の加工・販売	農業生産条件の強化	新規就農者の確保	認定農業者の育成	多様な担い手の確保	担い手への用地集積	担い手への農業の委託	担い手集積化	集落を基礎とした営農組織の育成	集落ぐるみ型	組織対応型	担い手型	都市農村交流型	集落間連携型	行政等支援型	企業等連携型	その他
長野市	26	3	6	3			11	1						12	1	1					1
松本市	7													5	2						
上田市	2	1								1				1							
岡谷市																					
飯田市	14	6	4			1	2	2						6	1	2		2			
諏訪市	1				1						1										
須坂市																					
小諸市	17		3			1	2	5						15							
伊那市	3	1	1	1				1						1							
駒ヶ根市	6	1	1		2		1	3						4	2						
中野市	7	1				1								6							
大町市																					
飯山市	38													25	12	3		2			
茅野市	24	7	2		2	3	6	3	2		2			15	8	2					
塩尻市	13	3	1					2		1				7	1	5					
佐久市	7	1				1	2	2						4		1					1
千曲市	4						1	1	1					2	1						
東御市	20													12	2	6					
安曇野市	4	2	3	1					2			1			1	2					
小海町																					
南牧村	2						1	1						1							
南相木村	2													2							
北相木村																					
佐久穂町	19													19							
御代田町																					
立科町	10													10							
青木村	2													1		1					
長和町	4	1			1									3							
下諏訪町	1	1	1		1																
富士見町	14	7	3	2			1	14	6					13	1						
原村	6													6							
辰野町																					
箕輪町																					
飯島町	4		2	1							1			1	4	1					
南箕輪村																					
中川村	9		1	1										7	1						
宮田村	2	1		2				1							2						
松川町	4	1	2	1				2						3							
高森町	13	5	8				3	4						12	1				1		
阿南町	9													9							
阿智村	10	8	3	3	1	5	2	2	1					8	1	1					
平谷村																					
根羽村																					
下條村																					
売木村	4	2	1	1			2	3						1							
天龍村																					
泰阜村	2	1						1						2							
喬木村	11													11							
豊丘村	1		1					1			1										
大鹿村	2													2							
上松町																					
南木曽町	26		1								1			26							
木祖村																					
大桑村	1													1							
木曽町	2												2								
麻績村	11	1	1									1		10	2	2		1	1		
生坂村	6	1												6							
山形村																					
筑北村	12													12							
池田町	7														7						
松川村	7														7	4			7		
白馬村	4													1		3					
小谷村	29														29						
坂城町	4													4							
高山村	19	8	1	2			9	5	1					6							
山ノ内町	10	3					10	7						10					1		
木島平村	18	6	1	12		15	4	2		4	7					3					
野沢温泉村	8													4	4	3					
信濃町	9	1						1						8	4	2					
小川村																					
飯綱町	22													22							
栄村	21		1			1								13	8	1					
長野県計	540	73	48	30	8	28	57	64	13	6	13	2	2	349	102	43		5	10		2

14 共同取組活動への配分割合

市町村名	交付金額	共同取組活動充当額	個人配分額	共同取組活動充当割（%）	協定数	共同取組活動への配分割合別集落協定数										
						10%未満	10%以上20%未満	20%以上30%未満	30%以上40%未満	40%以上50%未満	50%以上60%未満	60%以上70%未満	70%以上80%未満	80%以上90%未満	90%以上100%未満	100%
長野市	98,563,577	52,154,632	46,408,945	52.9	136						126	3	1	2		4
松本市	38,727,951	21,647,710	17,080,241	55.9	50						41	2	2	2		3
上田市	27,723,988	14,716,348	13,007,640	53.1	26						22	4				
岡谷市	985,532	492,766	492,766	50.0	1						1					
飯田市	43,327,655	29,709,287	13,618,368	68.6	21							11	9			1
諏訪市	4,689,989	3,535,382	1,154,607	75.4	3								2	1		
須坂市	4,516,511	2,258,281	2,258,230	50.0	8						8					
小諸市	60,336,665	60,336,665		100.0	31											31
伊那市	87,306,696	50,200,723	37,105,973	57.5	59					1	46	7	2			3
駒ヶ根市	70,843,832	42,507,209	28,336,542	60.0	6							6				
中野市	12,113,789	7,281,957	4,831,832	60.1	14						8	4	1			1
大町市	11,544,491	6,120,977	5,423,514	53.0	17						14			1		2
飯山市	80,289,255	58,287,974	22,001,281	72.6	38						17	10	4	1	1	5
茅野市	41,931,183	19,150,171	22,781,012	45.7	24			2	2	7	12			1		
塩尻市	23,463,466	11,748,007	11,715,459	50.1	17					1	16					
佐久市	44,464,688	25,654,772	18,809,916	57.7	16					1	11	2				2
千曲市	23,787,864	11,930,781	11,857,083	50.2	10						10					
東御市	101,848,116	53,719,011	48,129,105	52.7	26						25					1
安曇野市	15,530,967	10,062,344	5,468,623	64.8	15						9	1	4	1		
小海町	1,900,818	950,410	950,108	50.0	3						3					
南牧村	8,501,892	4,251,030	4,250,862	50.0	2						2					
南相木村	2,877,153	1,438,598	1,438,555	50.0	3						3					
北相木村	278,762	139,381	139,381	50.0	1						1					
佐久穂町	30,535,738	2,895,000	15,071,640	9.5	49						47	1				1
御代田町	6,407,688	3,356,408	3,051,280	52.4	1						1					
立科町	24,665,673	12,418,136	12,247,537	50.3	23						22	1				
青木村	14,007,022	7,337,146	6,669,876	52.4	23						19	3	1			
長和町	20,466,241	10,622,022	9,844,219	51.9	12						11	1				
下諏訪町	204,281	204,281		100.0	1											1
富士見町	113,871,721	57,348,123	56,523,598	50.4	14						14					
原村	39,544,526	19,772,337	19,772,189	50.0	6						6					
辰野町	10,672,894	5,476,016	5,196,878	51.3	10					1	9					
箕輪町	6,677,832	3,339,029	3,338,803	50.0	1						1					
飯島町	28,275,828	14,285,156	13,990,672	50.5	4						4					
南箕輪村	1,216,654	611,654	605,000	50.3	1						1					
中川村	24,204,498	13,161,248	11,043,250	54.4	15						11	1	1	2		
宮田村	4,210,174	4,210,174		100.0	2											2
松川町	5,393,740	2,884,127	2,569,613	53.5	5						5					
高森町	13,940,095	7,537,923	6,402,172	54.1	17						15					2
阿南町	7,987,337	4,231,583	3,755,754	53.0	17						16			1		
阿智村	15,230,280	8,096,026	7,134,254	53.2	16						14	1				1
平谷村	1,902,775	930,735	972,040	48.9	2					1	1					
根羽村	8,564,838	4,491,000	4,073,838	52.4	16						15		1			
下條村	10,979,497	6,157,388	4,822,109	56.1	22						17	4			1	
売木村	7,161,796	5,199,115	1,962,681	72.6	10						5		2			3
天龍村	2,731,077	1,365,547	1,365,530	50.0	3						3					
泰阜村	10,659,869	7,037,257	3,622,612	66.0	16						15					1
喬木村	6,358,632	3,547,174	2,811,458	55.8	11						9		2			
豊丘村	1,814,516	1,103,526	710,990	60.8	5						3		1			1
大鹿村	2,879,373	1,593,000	1,286,373	55.3	8						7	1				
上松町	11,366,081	5,989,880	5,376,201	52.7	17				1		13		1			2
南木曽町	34,841,820	23,942,235	10,899,585	68.7	26							9	16			1
木祖村	1,300,091	681,361	618,730	52.4	3						3					
大桑村	12,503,024	7,520,203	4,982,821	60.1	7							7				
木曽町	17,437,881	8,047,207	9,390,674	46.1	22	1	1	1		3	13	1	1			1
麻績村	21,207,502	10,626,703	10,580,799	50.1	18					2	16					
生坂村	6,477,947	5,145,972	1,331,975	79.4	7						2	1		2		2
山形村	618,441	323,945	294,496	52.4	1						1					
筑北村	10,583,336	5,577,336	5,006,000	52.7	15						14	1				
池田町	14,344,745	7,172,463	7,172,282	50.0	7						7					
松川村	22,023,529	10,860,242	11,163,287	49.3	7					2	5					
白馬村	5,991,769	2,880,321	3,111,448	48.1	5					1	4					
小谷村	38,321,290	27,193,831	11,127,459	71.0	29						12	4		1		12
坂城町	3,814,823	1,907,448	1,907,375	50.0	4						4					
高山村	19,861,725	12,055,508	7,806,217	60.7	21						13	3	1			4
山ノ内町	12,020,028	5,870,508	6,149,520	48.8	12			1		2	8	1				
木島平村	45,596,459	30,409,903	1,518,556	66.7	23						16	1	1		1	4
野沢温泉村	31,982,361	15,991,439	15,990,922	50.0	9						9					
信濃町	12,880,659	7,459,234	5,421,425	57.9	10						5	3		1		1
小川村	3,524,123	1,852,669	1,671,454	52.6	5						5					
飯綱町	73,066,378	64,159,434	8,906,944	87.8	22									13		9
栄村	40,413,882	20,304,795	20,109,087	50.2	22						22					
長野県計	1,666,297,329	986,047,363	688,398,785	59.2	1,129	1	1	4	3	22	818	94	53	29	3	101

15 共同取組活動分支出内訳

市町村名	交付金額	共同取組活動充当額	共同取組活動充当割（%）	役員報酬	研修会等費	道・水路管理費	農地管理費	鳥獣被害防止対策費	共同利用機械購入等費	共同利用施設整備等費	多面的機能増進活動費	土地利用調整関係費	法人設立関係費	その他	積立等計
長野市	98,563,577	52,154,632	52.9	8,158,300	3,381,549	19,217,665	4,846,809	4,069,345	778,000	500,000	5,381,436			4,398,453	1,423,075
松本市	38,727,951	21,647,710	55.9	3,309,000	150,000	8,705,019	2,595,975	404,000			2,319,636			1,194,006	2,970,074
上田市	27,723,988	14,716,348	53.1	2,776,000	57,000	4,254,911	2,398,300	800,000			1,895,860			712,985	1,821,292
岡谷市	985,532	492,766	50.0	50,000	94,652	50,000	100,000	200,000							158,448
飯田市	43,327,655	29,709,287	68.6	4,113,758	240,000	6,111,000	3,943,000		1,005,000		7,652,497			1,090,979	5,553,053
諏訪市	4,689,989	3,535,382	75.4	270,000	150,000	1,039,200	970,000	530,000	150,000					122,415	303,767
須坂市	4,516,511	2,258,281	50.0	243,000		927,857	796,027				148,638			142,491	268
小諸市	60,336,665	60,336,665	100.0	5,325,000	2,467,000	23,759,000	14,271,343	500,000	1,850,000	1,000,000		900,000		2,452,322	7,812,000
伊那市	87,306,696	50,200,723	57.5	5,495,000	2,283,452	12,947,776	10,374,192	3,290,200	1,433,000		550,700			7,636,253	6,704,037
駒ヶ根市	70,843,832	42,507,290	60.0	2,715,000	550,000	4,668,000	4,720,000	9,260,000	4,544,214	5,000,000	4,530,000			6,520,076	281,627
中野市	12,113,789	7,281,957	60.1	797,500		3,859,000		29,887	944,000		431,000			543,283	680,287
大町市	11,544,491	6,120,977	53.0	343,000		2,980,759	1,976,432				660,000			17,858	142,928
飯山市	80,289,255	58,287,974	72.6	3,584,500	1,437,990	34,298,783	918,273	465,970	5,298,013	1,822,905	6,356,628			2,058,446	6,763,505
茅野市	41,931,183	19,150,171	45.7	1,457,700	105,000	8,921,986	1,255,607	3,083,685	1,063,486		701,111			2,092,743	18,864,461
塩尻市	23,463,466	11,748,007	50.1	2,029,405		3,294,100	1,793,344				3,625,000			616,427	389,731
佐久市	44,464,688	25,654,772	57.7	6,635,000	2,179,980	8,060,945	3,163,187	200,000		58,000	141,350			1,444,276	4,002,262
千曲市	23,787,864	11,930,781	50.2	1,213,800	390,000	6,589,000	1,186,200	450,000	420,000	100,000	430,000			817,781	334,000
東御市	101,848,116	53,719,011	52.7	8,939,000	9,760,001	14,434,000	6,730,209							1,785,753	12,394,228
安曇野市	15,530,967	10,062,344	64.8	1,115,000	565,600	2,831,170	1,994,840	108,870	1,100,000	178,778				796,791	1,371,295
小海町	1,900,818	950,410	50.0		30,000	60,000									860,410
南牧村	8,501,892	4,251,030	50.0		200,000	901,030	200,000								2,950,000
南相木村	2,877,153	1,438,598	50.0	208,000	132,384	193,490	36,132							2,500	866,092
北相木村	278,762	139,381	50.0	10,000	20,000	40,000	69,000							381	
佐久穂町	30,535,738	15,464,098	50.6	2,895,000	1,107,083	9,188,859	1,300,114							793,370	179,672
御代田町	6,407,688	3,356,408	52.4	500,000	100,000	105,600	880,000		300,000					870,000	600,808
立科町	24,665,673	12,418,136	50.3	2,359,000		972,132	5,392,569				209,000			185,435	3,300,000
青木村	14,007,022	7,337,146	52.4	1,485,960	282,499	2,876,676	1,329,493							645,222	1,016,487
長和町	20,466,241	10,622,022	51.9	1,738,000		1,935,000	1,192,000	1,699,108			3,693,000			94,914	270,000
下諏訪町	204,281	204,281	100.0	30,000	50,000	100,000									24,281
富士見町	113,871,721	57,348,123	50.4	7,330,000	770,000	24,646,377	12,965,743	150,000		1,000,000	4,559,820			2,336,281	3,589,902
原村	39,544,526	19,772,337	50.0	875,000		5,769,761	5,975,244				121,300			1,145,895	10,644,339
辰野町	10,672,894	5,476,016	51.3	703,000	579,908	1,929,535	513,685	580,038			754,856			132,808	282,186
箕輪町	6,677,832	3,339,029	50.0	200,000	170,000	1,169,029	300,000	500,000							1,000,000
飯島町	28,275,828	14,285,156	50.5	212,900		2,401,721	4,504,074		6,418,737					444,399	303,325
南箕輪村	1,216,654	611,654	50.3	106,000	74,000	330,000					70,000			31,654	
中川村	24,204,498	13,161,248	54.4	923,000	557,190	5,827,800	794,000	2,303,981			967,397			67,075	1,720,805
宮田村	4,210,174	4,210,174	100.0												4,210,174
松川町	5,393,740	2,884,127	53.5	550,000	704,516	575,183	892,414	70,000						46,492	45,522
高森町	13,940,095	7,537,923	54.1	730,000		2,219,785	1,145,661	30,000	1,603,415	20,000	131,766			94,092	1,563,204
阿南町	7,987,337	4,231,583	53.0	796,800	55,000	1,836,600	1,511,724							25,234	6,225
阿智村	15,230,280	8,096,026	53.2	918,000		2,697,315	1,460,227	785,000	460,000		343,600			455,547	976,337
平谷村	1,902,775	930,735	48.9			235,916		109,650						285,169	300,000
根羽村	8,564,838	4,491,000	52.4	549,000		3,524,000									418,000
下條村	10,979,497	6,157,388	56.1	1,083,000		2,287,419	1,341,400	94,000	36,000		958,049			176,647	180,873
売木村	7,161,796	5,199,115	72.6	370,000	400,000	2,340,000	1,130,000							30,309	928,806
天龍村	2,731,077	1,365,547	50.0	210,246	356,866	482,000	316,435								
泰阜村	10,659,869	7,037,257	66.0	706,000	66,000	3,393,400	685,053	1,125,000			99,000			94,686	868,118
喬木村	6,358,632	3,547,174	55.8	660,000		2,735,000	147,000							5,174	
豊丘村	1,814,516	1,103,526	60.8	90,500	100,000	840,484	63,640							8,902	
大鹿村	2,879,373	1,593,000	55.3	326,000		635,500					631,500				
上松町	11,366,081	5,989,880	52.7	595,000		1,760,000	815,000	935,000	480,000		798,000			556,881	50,000
南木曽町	34,841,820	23,942,235	68.7	703,800	200,160	14,389,056	2,209,217	1,681,649	1,551,325	270,000	5,559,926			2,047,350	4,667,456
木祖村	1,300,091	681,361	52.4	21,000	50,000	519,092	50,000	30,005		11,264					
大桑村	12,503,024	7,520,203	60.1	609,000		2,124,399	909,538	1,724,000			232,000			24,000	1,897,266
木曽町	17,437,881	8,047,207	46.1	482,000		2,516,569	680,673	2,394,821	593,947		461,000			233,317	684,880
麻績村	21,207,502	10,626,703	50.1	1,609,204	1,457,011	4,678,809	1,641,500	56,511	600,000					241,668	342,000
生坂村	6,477,947	5,145,972	79.4	173,000	535,000	1,236,150	989,797	30,000						160,000	2,022,025
山形村	618,441	323,945	52.4	36,000		230,000								57,945	
筑北村	10,583,336	5,577,336	52.7	617,000		1,840,500	1,159,500	250,000	758,893		428,000			296,933	226,510
池田町	14,344,745	7,172,463	50.0	925,000		2,115,000	200,000	150,000	500,000		1,380,000			377,463	1,525,000
松川村	22,023,529	10,860,242	49.3	2,492,000		2,357,651	471,996	2,556,532			46,392			628,714	2,306,957
白馬村	5,991,769	2,880,321	48.1	150,000	40,000	1,173,000	501,000	620,000			395,000			1,321	
小谷村	38,321,290	27,193,831	71.0	409,000	353,000	6,949,146	1,860,001		341,642		6,497,152			498,146	10,285,744
坂城町	3,814,823	1,907,448	50.0	167,750		1,218,814		50,000		150,000				100,000	220,884
高山村	19,861,725	12,055,508	60.7	897,000	1,262,123	4,160,054	1,248,000				2,992,080				1,496,251
山ノ内町	12,020,028	5,870,508	48.8	404,682	849,794	2,296,225	652,042	6,000			1,060,043			78,330	545,555
木島平村	45,596,459	30,409,903	66.7	1,936,000		6,202,500	1,042,000	140,000			9,578,490	910,000		3,020,913	7,580,000
野沢温泉村	31,982,361	15,991,439	50.0	548,000	96,583	9,180,399	3,929,944	217,588			451,500				2,281,581
信濃町	12,880,659	7,459,234	57.9	470,000	20,000	4,960,000	605,000		451,902					241,315	711,017
小川村	3,524,123	1,852,669	52.6	408,000	4,303	642,000	510,000							128,366	160,000
飯綱町	73,066,378	64,159,434	87.8	3,724,850	925,612	55,505,457	7,526,261				947,530			3,681,214	34,112,445
栄村	40,413,882	20,304,795	50.2	1,550,000		6,013,000	1,010,000			240,000	1,166,000			9,958,200	367,595
長野県計	1,666,297,329	986,047,363		104,063,655	35,361,256	381,267,604	136,190,815	41,680,840	32,681,574	10,350,947	79,356,257	1,810,000		64,747,600	180,559,070

※ 内訳の数値には、前年度からの積立金、繰越金が含まれる場合があるため、内訳の合計と共同取組活動充当額は一致しない場合がある。