

事業番号	09 06 02	事業改善シート（令和5年度実施事業分）		■当初要求	□当初予算案	□補正予算案	□点検
事業名	地域ぐるみで行う農地の保全活動を支援する事業	部局	農政部	課・室	農地整備課		
		実施期間	H19 ～	E-mail	nochi@pref.nagano.lg.jp		
次期総合5か年計画（答申書）との対応関係							
政策の柱	持続可能で安定した暮らしを守る						

1 現状と課題

農村地域における過疎化・高齢化や担い手の減少などにより、地域の協働で行われてきた水路、農道など地域資源の保全管理に支障が生じている。

2 事業目的

農業者や地域住民が取り組む水路の泥上げや農道の路面維持、植栽による景観形成など、農地・農業用施設等の適切な保全管理を支援し、農業・農村が持つ多面的機能を次代に引き継ぐ。

3 事業目的を達成するための取組


① 交付金による地域ぐるみで取り組む農地保全活動への支援

○ 農業・農村が持つ多面的機能を次代に引き継ぐため、農業者や地域住民が取り組む農地・農業用施設等の保全活動を支援

農地維持支払交付金

地域共同による農用地、水路、農道等の地域資源の基礎的な保全活動を支援

<700組織 44,376ha>




水路の泥上げ

資源向上支払交付金

(1) 【共同】
地域資源の軽微な補修や農村環境保全活動を支援

<473組織>

※面積は農地維持支払交付金の面積に含まれる




用水路の目地補修

(2) 【長寿命化】
老朽化した農業用施設の長寿命化を支援(施設の補修・更新)

<448組織 124ha>

※長寿命化のみに取り組む5組織分の面積を記載



水路の更新

4 成果指標

(推移の凡例 ↗: 改善 ↘: 悪化 →: 変化なし —: 数値なし)

No.	指標名	単位	R2年度		R3年度		R4年度		R5年度 目標値	達成 状況	目標値設定理由
			実績	実績	推移	見込値	推移				
①	多面的機能支払事業による活動面積（認定農用地面積）	ha	39,937	40,414	↗	41,010 (R4目標 40,800)	↗	44,500	△	令和5年度活動組織が事業計画に位置付けて活動を行う活動面積（認定農用地面積）A=44,500haを目標に設定 ※令和4年度までは交付対象面積	

5 事業コスト

(単位：千円、人)

区分	予算額					決算額	職員数
	前年度繰越	当初予算	補正予算	合計	うち一般財源		
R5年度	(予算案)				0		8.3
	(要求)		2,104,000		2,104,000	687,000	
R4年度	0	1,969,100	0	1,969,100	642,700	8.4	
R3年度	0	1,917,550	△ 94,799	1,822,751	594,876	1,822,404	8.3

事業番号	09 06 02	細事業一覧（令和5年度実施事業分）			■当初要求 □当初予算案 □補正予算案 □点検		
事業名	地域ぐるみで行う農地の保全活動を支援する事業		部局	農政部	課・室	農地整備課	

細事業 No.	細事業名		R3年度 当初予算	R4年度 当初予算	R5年度 当初予算	
1	多面的機能支払事業		1,917,550 千円	1,969,100 千円	(予算案) (要求) 2,104,000 千円	
No.	細事業を構成する主な取組	実施方法	令和5年度実施内容（予定）（上段：事業概要、下段：活動によるアウトプット）			
1	多面的機能支払事業	補助金	<ul style="list-style-type: none"> ・農地等の保全活動への支援 ・地域資源（農地・水路・農道等）の保全のための共同活動及び施設の長寿命化のための活動への支援 ※予算は活動組織が当該年度に交付（補助金）を受ける交付対象面積に対するものである。 支援団体数 705組織（農地維持+長寿命化のみ）			