

商工観光課



JR飯田線秘境駅号
おもてなしイベント



伝統的工芸品「阿島傘」



伝統的工芸品「飯田水引」



花桃の里（阿智村）

1 工業

(1) 工業の状況

南信州地域振興局管内の事業所数は568所、従業者数は15,902人となっています。

製造品出荷額等は3,733億円となっています。

製造品出荷額等の市町村別の割合では、飯田市が全体の57.6%を占めています。

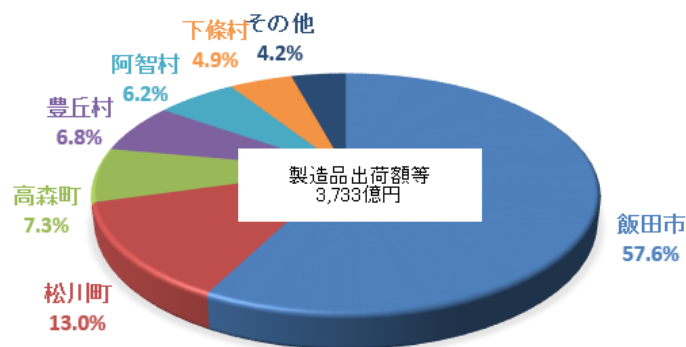
(単位：所、人、万円)

市町村名	令和3年			令和4年			令和5年		
	事業所数	従業者数	製造品出荷額等	事業所数	従業者数	製造品出荷額等	事業所数	従業者数	製造品出荷額等
飯田市	358 (125.6)	9,299 (100.4)	20,641,166 (100.6)	360 (100.6)	9,255 (99.5)	21,317,877 (103.3)	358 (99.4)	9,067 (98.0)	21,500,267 (100.9)
松川町	59 (118.0)	1,997 (107.9)	4,049,295 (108.9)	60 (101.7)	2,068 (103.6)	4,933,370 (121.8)	60 (100.0)	1,970 (95.3)	4,857,915 (98.5)
高森町	47 (114.6)	1,393 (109.5)	2,746,631 (94.5)	47 (100.0)	1,426 (102.4)	2,842,347 (103.5)	47 (100.0)	1,384 (97.1)	2,726,915 (95.9)
阿南町	10 (111.1)	399 (103.4)	592,444 (117.9)	10 (100.0)	374 (93.7)	483,885 (81.7)	10 (100.0)	382 (102.1)	499,851 (103.3)
阿智村	28 (121.7)	891 (107.3)	2,168,715 (131.9)	28 (100.0)	848 (95.2)	2,315,832 (106.8)	28 (100.0)	907 (107.0)	2,305,233 (99.5)
平谷村	—	—	—	—	—	—	—	—	—
根羽村	4 (100.0)	87 (101.2)	100,936 (115.7)	4 (100.0)	87 (100.0)	109,485 (108.5)	4 (100.0)	85 (97.7)	112,931 (103.1)
下條村	8 (133.3)	475 (109.4)	1,297,707 (121.9)	8 (100.0)	526 (110.7)	1,408,130 (108.5)	8 (100.0)	530 (100.8)	1,825,656 (129.7)
売木村	2 (100.0)	34 (106.3)	X	2 (100.0)	29 (85.3)	X	2 (100.0)	30 (103.4)	X
天龍村	1 (100.0)	4 (100.0)	X	1 (100.0)	4 (100.0)	X	1 (100.0)	4 (100.0)	X
泰阜村	4 (200.0)	97 (101.0)	181,144 (-)	4 (100.0)	94 (96.9)	204,194 (112.7)	4 (100.0)	91 (96.8)	168,981 (82.8)
喬木村	16 (133.3)	459 (102.0)	666,430 (107.5)	16 (100.0)	463 (100.9)	735,679 (110.4)	16 (100.0)	472 (101.9)	754,465 (102.6)
豊丘村	26 (130.0)	956 (104.4)	2,361,060 (114.9)	26 (100.0)	959 (100.3)	2,890,858 (122.4)	26 (100.0)	949 (99.0)	2,537,501 (87.8)
大鹿村	4 (100.0)	31 (100.0)	39,654 (97.8)	4 (100.0)	31 (100.0)	40,292 (101.6)	4 (100.0)	31 (100.0)	41,855 (103.9)
郡計	209 (120.1)	6,823 (106.8)	14,248,867 (110.9)	210 (100.5)	6,909 (101.3)	16,006,620 (112.3)	210 (100.0)	6,835 (98.9)	15,831,303 (98.9)
合計	567 (123.5)	16,122 (103.0)	34,890,033 (104.5)	570 (100.5)	16,164 (100.3)	37,324,497 (107.0)	568 (99.6)	15,902 (98.4)	37,331,570 (100.0)

(注) 下段()は対前年比

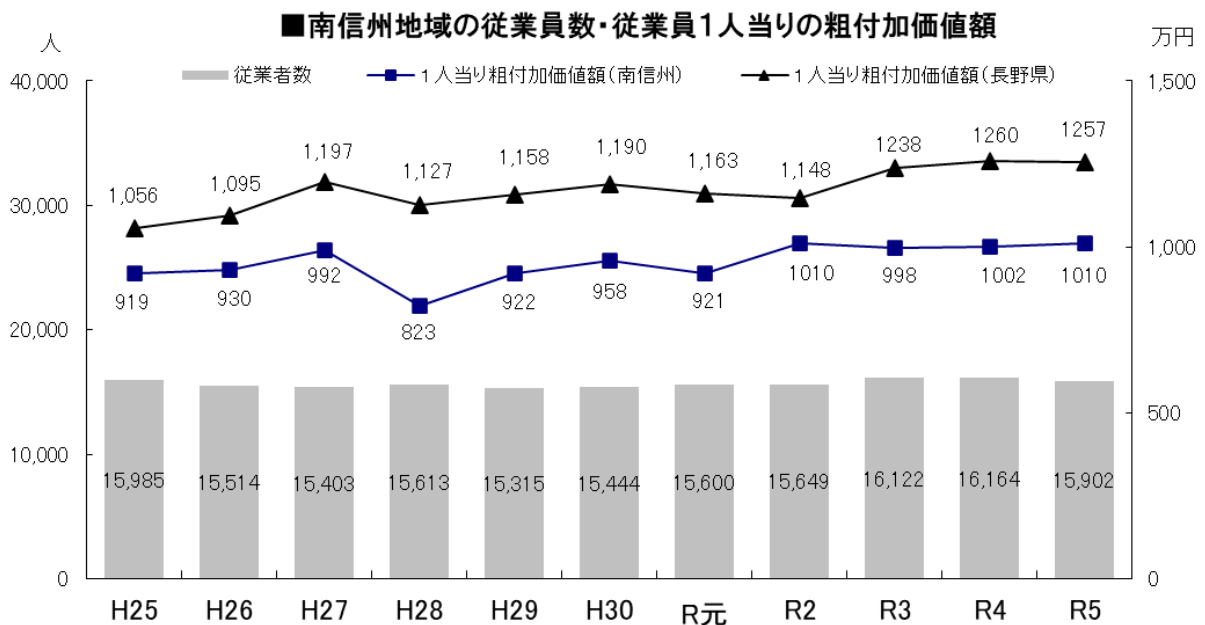
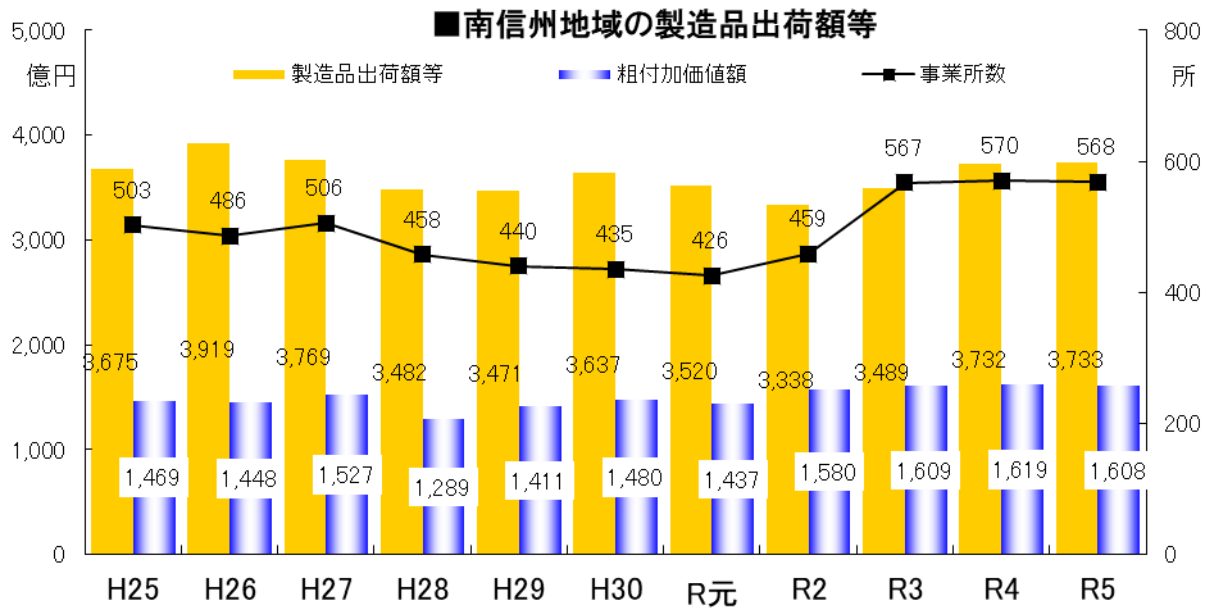
(出典：経済構造実態調査) (X) は秘匿数値

製造品出荷額等の市町村別割合 (令和5年)



(2) 管内製造品出荷額等の推移等

従業員1人当たりの粗付加価値額は、県平均と比べて約247万円低い水準にあり、令和3年以降、横ばいで推移しています。



(出典：長野県工業統計調査(～R2)、経済構造実態調査(R3～))

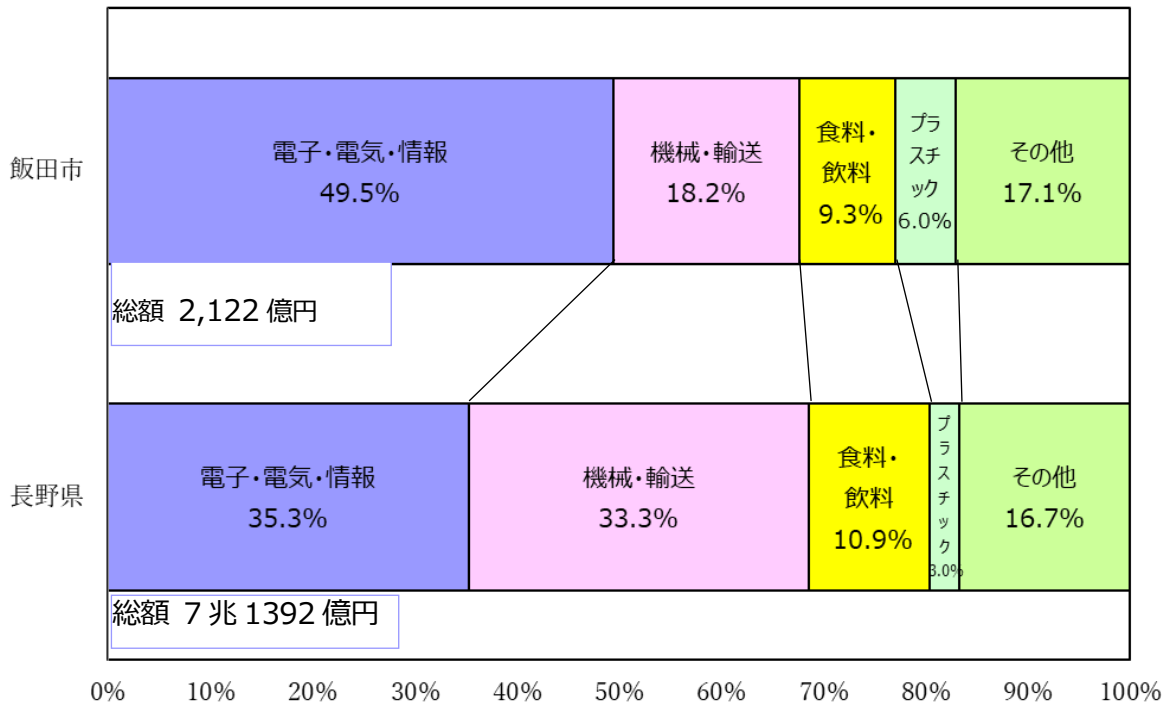
※各調査は集計対象範囲が異なるため、単純比較不可

(3) 製造品出荷額等の業種別の割合、地場産業の特色

南信州の中核を担う飯田市では、加工組立型業種の電子・電気・情報、機械・輸送で全体の67.7%を占めています。特に電子・電気・情報業種の出荷額は約50%を占めています。

また、飯田水引・凍豆腐・半生菓子等の特色ある地場産業は、国内で高いシェアを占めています。

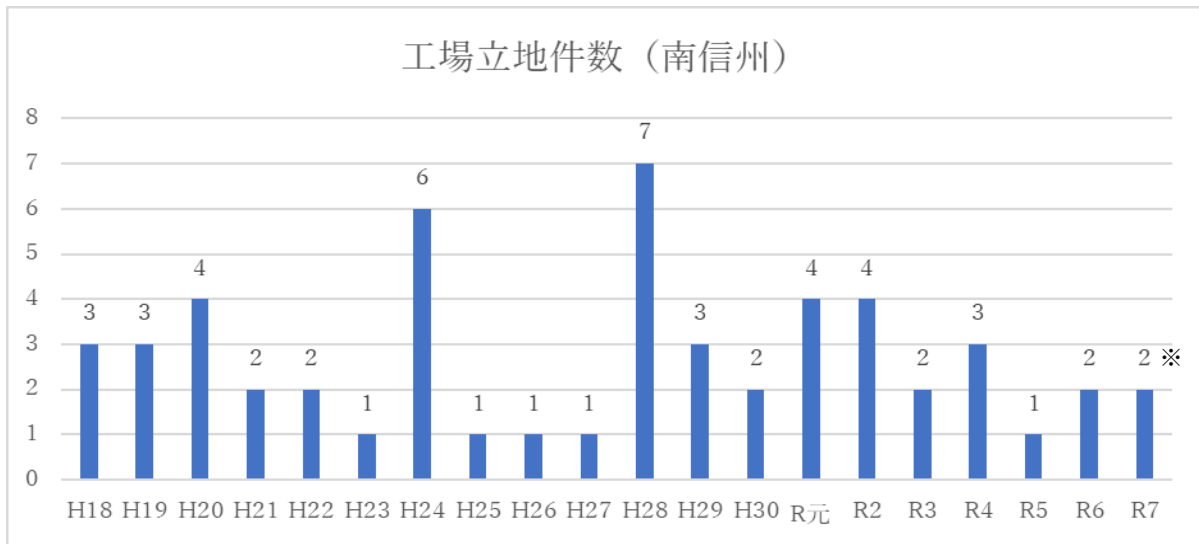
■ 製造品出荷額等の業種別割合



(出典：経済構造実態調査)

(4) 工場立地件数の推移

立地件数は、平成 28 年に県内で最も多い 7 件の立地があり、令和 7 年は 2 件でした。令和 2 年から 5 年間の立地件数は 12 件で、全県の 9.8% を占めています。



地域別工場立地件数 (R2~R6 (5年間))

地域	佐久	上田	諏訪	上伊那	南信州	木曾	松本	北アルプス	長野	北信	計
件数	12	17	28	25	12	0	16	2	10	0	122
割合 (%)	9.8%	13.9%	23.0%	20.5%	9.8%	0.0%	13.1%	1.6%	8.2%	0.0%	100.0

(出典：工場立地動向調査 (※R7 年分は速報値)、1,000 m²以上の工場用地取得件数)

(5) 航空宇宙産業の集積に向けた取組状況

航空宇宙産業に参入する南信州地域企業は、41社となっており、全県の36.9%を占めています。県ではエス・バード等のこれまで整備してきた支援インフラを更に強化し、最大限活用することにより、県内企業の独自技術力と製品品質を高め、世界の航空・宇宙機器産業を支えていく産業集積を目指します。

平成28年6月「長野県航空機産業振興ビジョン」を策定

令和2年11月「長野県における航空機産業振興の当面の対応方針」を決定

令和8年3月「長野県航空・宇宙機器産業振興戦略」を策定

○県の取組（主に南信州地域に関するもの）

- ・旧飯田工業高校の施設を県から南信州広域連合に無償譲渡（平成29年度）
- ・航空機産業環境試験機器の整備を補助（平成28年度～令和2年度）
着氷試験機、防爆試験機、燃焼・耐火性試験機、高速温度変化試験装置、高周波振動試験装置
- ・県工業技術総合センター航空機産業支援サテライトを拠点内に開設（平成29年度～）
- ・航空機産業システム産業振興拠点マネージャーの設置（令和3年度～）
- ・地域未来投資促進法による南信州地域基本計画の地域特性として航空宇宙関連産業を位置付け、航空機関連の地域経済牽引事業を5件承認（企業の税制優遇措置あり）



▲着氷試験機



▲防爆試験機

(6) 南信州の伝統的工芸品に関する取組状況

「伝統的工芸品」とは、日常生活の中で古くから使われてきた工芸品であり、今もなお伝統的な原材料を使い、伝統的な技術・技法により手工業的に製造されている工芸品です。

国（経済産業大臣）指定と長野県（知事）指定の2種類があります。

○南信州地域が主な産地となっている県指定伝統的工芸品

飯田水引<平成26年11月27日指定>

阿島傘<令和6年9月20日指定>

○南信州地域振興局の取組

インバウンドを含む観光客に向けて工芸品のPRをしています。

<令和6年度>

白馬村ホテル The HAPPO での展示

<令和7年度>

- ・軽井沢・プリンスショッピングプラザでの展示・販売
- ・「五竜ナイト」（白馬五竜で行われるオーストラリア修学旅行生向けの夕食付きのイベント）での体験・展示
- ・熱海ホテル渚館での飯田水引展示



▲軽井沢での展示販売

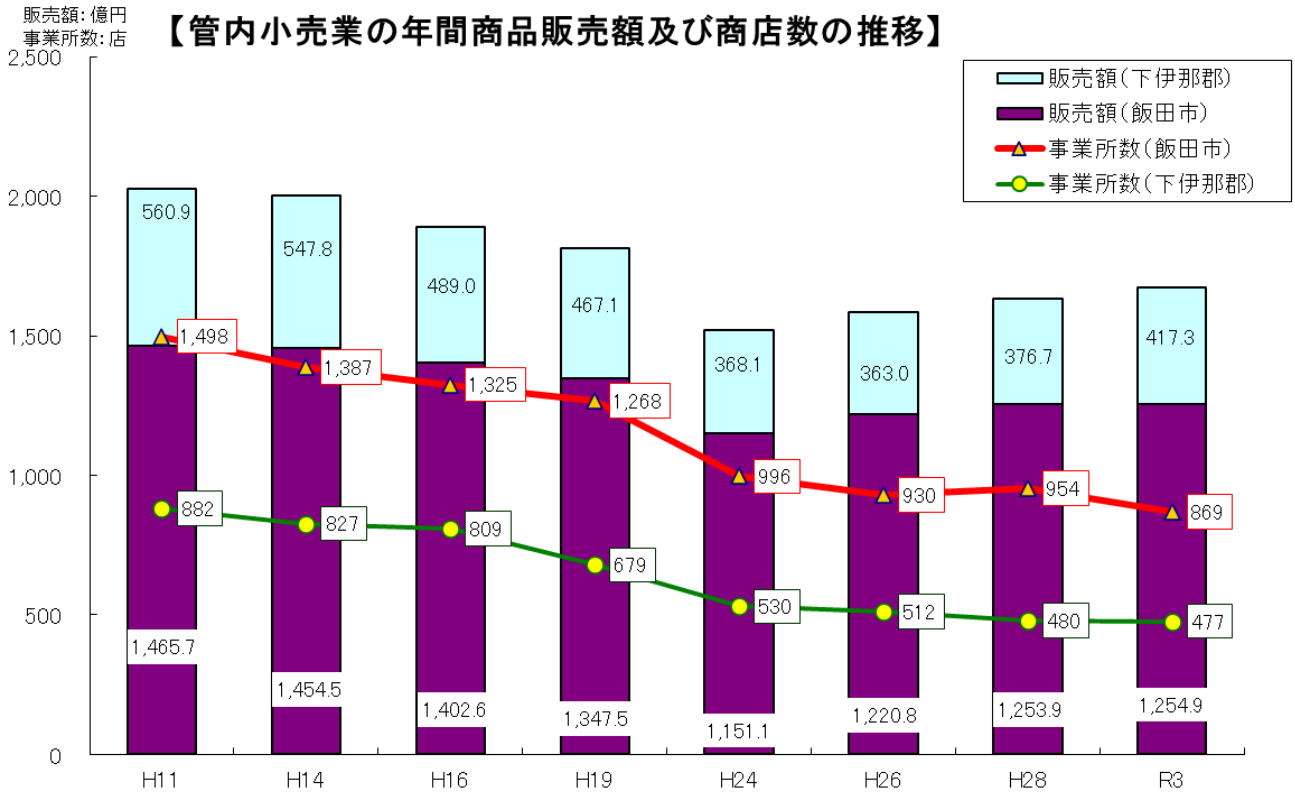


▲五竜ナイトの様子

2 商業

(1) 商業の状況

管内では飯田市を中心に販売活動が展開されています。郊外ロードサイド型店舗による商業集積もあり、市・町村問わず中心市街地の小売店販売に大きな影響を及ぼしています。



(出典:「商業統計」「経済センサス」)

(2) 大規模小売店舗

店舗面積1,000平方メートル超の小売店舗のことを指し、管内では令和8年4月1日時点で38店舗が届出をしています。

大規模小売店舗の立地の手続等については、「大規模小売店舗立地法（※）」で定められています。

※大規模小売店舗立地法について

大型店が地域社会との調和を図っていくためには、大型店への来客、物流による交通・環境問題等の周辺的生活環境への影響について適切な対応を図ることが必要との観点から、地域住民の意見を反映しつつ、地方自治体が大型店と周辺的生活環境との調和を図っていくための手続等を定めた法律です。

【管内の大規模小売店舗数と売場面積】

エリア	大規模小売店舗数	大規模小売店舗売場面積合計	(参考)R3面積シェア (経済センサスペース (※2))
飯田市	27	91,127	70.0%
下伊那郡(※1)	11	33,485	73.0%
合計	38	124,612	70.8%

※1 下伊那郡の内訳は、松川町3、高森町5、阿智村1、喬木村1、豊丘村1

※2 令和3年度経済センサス活動調査(総務省、約5年ごと)発表の小売業売場面積に占める、令和3年時点での当地域大規模小売店舗の売場面積の割合を記載したもの。
現年度とは売場面積数値が異なるため、厳密な比較ではないが、概略をつかむための参考数値として記載。

(3) 管内商工団体の状況

管内の商工会は、広域連携又は合併・統合を行い、効率的な運営に努めています。

また、飯田市内の商工会については、平成 21 年 4 月に飯田商工会議所に統合し、1 市町村 1 商工団体となっています。

～ H18.3.31	H18.4.1 ～	H21.4.1 ～	～ R8.3.31	R7小規模補助金額
	松川町商工会 (345)			17,648千円
	大鹿村商工会 (59)			7,036千円
	高森町商工会 (321)			16,841千円
	喬木村商工会 (141)			14,070千円
	豊丘村商工会 (161)			12,732千円
	阿南町商工会 (147)			13,360千円
	売木村商工会 (30)			13,281千円
	天龍村商工会 (58)			
浪合村商工会 阿智村商工会	阿智村商工会	阿智村商工会 (287)		41,463千円
清内路村商工会				
平谷村商工会 (33)				
根羽村商工会 (54)				
下條村商工会 (120)			8,812千円	
泰阜村商工会 (61)			7,255千円	
飯田商工会議所	飯田市鼎商工会	飯田商工会議所 (2,616)		79,889千円
飯田市上郷商工会				
上村商工会	遠山郷商工会			
南信濃村商工会				

※ ()内は会員数(R8.3.31時点)

3 制度資金

中小企業が事業経営に必要とする資金を円滑に調達するために、県が金融機関に対して資金を預託し、金融機関を通じて低利融資を行う制度です。

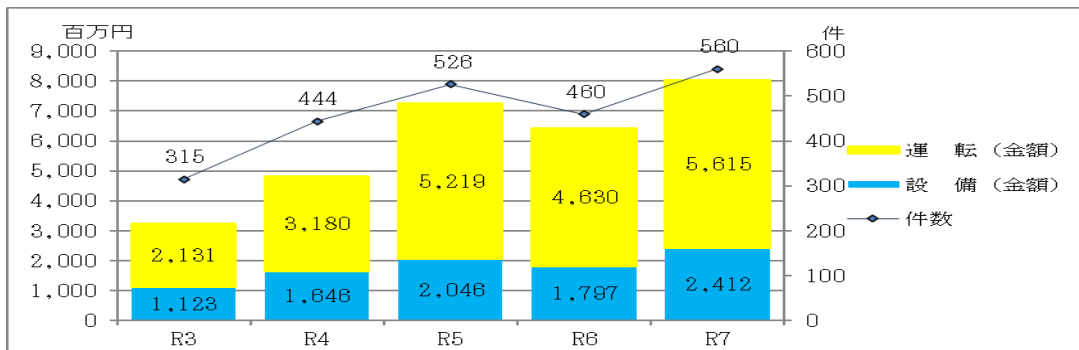
令和7年から米国関税措置に対応するための経営健全化支援資金（関税対策）や、省力化設備導入のための信州創生推進資金（省力化投資向け）が新設されています。管内のあっせん件数の47%が経営健全化支援資金（物価高対策）となっています。

【管内における県制度資金のあっせん状況】

（単位：件・千円）

資金名		令和3年度		令和4年度		令和5年度		令和6年度		令和7年度		
		件数	金額	件数	金額	件数	金額	件数	金額	件数	金額	
小規模企業発展資金	設備	7	19,730	6	38,870	11	43,810	13	45,620	6	27,090	
	運転	2	3,540	3	17,000	15	38,500	10	34,900	6	27,410	
経営健全化支援資金	経営安定策	5	41,400	3	21,400	1	1,550	5	22,460	4	8,990	
	特別経営安定策	9	250,000	9	84,250	6	63,790	14	374,000	10	71,500	
	設備	0	0	2	27,240	0	0	3	44,950	1	8,000	
	運転	11	182,560	2	66,000	8	230,150	16	225,150	13	278,400	
	防災・災害対策	0	0	0	0	0	0	0	0	0	0	
	設備	0	0	0	0	0	0	0	0	0	0	
	運転	0	0	0	0	0	0	0	0	0	0	
	新型コロナウイルス対策	43	562,670	64	724,790	56	581,190	-	-	-	-	
	設備	120	1,489,370	226	2,616,130	211	3,630,610	-	-	-	-	
	運転	-	-	-	-	0	0	24	267,130	53	705,740	
物価高対策	-	-	-	-	4	54,000	137	2,212,800	209	3,885,360		
設備	-	-	-	-	-	-	-	-	2	66,300		
運転	-	-	-	-	-	-	-	-	7	393,000		
信州創生推進資金	創業支援向け	46	272,750	57	354,630	57	407,560	53	456,370	62	493,510	
	設備	60	182,620	47	216,610	71	222,320	87	374,260	79	345,720	
	事業承継向け	1	7,400	2	155,000	3	22,740	5	72,280	5	136,950	
	設備	3	18,000	3	90,000	5	61,000	9	137,620	7	81,000	
	運転	-	-	-	-	-	-	-	-	16	791,680	
	省力化投資向け	-	-	-	-	-	-	-	-	1	30,000	
	設備	-	-	-	-	-	-	-	-	-	29	1,000,420
	事業展開向け	-	-	-	-	-	-	-	-	-	20	232,000
	設備	3	92,000	8	159,060	36	795,700	30	756,240	-	-	
	事業展開・新物流	1	5,000	1	10,000	33	814,000	18	272,500	-	-	
	設備	0	0	0	0	0	0	0	0	1	96,800	
	IT産業向け	0	0	0	0	0	0	1	40,000	0	0	
	設備	4	127,370	3	92,000	1	40,000	2	58,690	1	16,000	
	地域活性化	0	0	0	0	0	0	1	15,000	0	0	
	設備	0	0	1	10,950	0	0	0	0	0	0	
企業立地	0	0	0	0	0	0	0	0	0	0		
設備	0	0	2	47,000	3	153,300	1	1,800	0	0		
ゼロカーボン・次世代産業	0	0	0	0	0	0	1	5,000	0	0		
設備	0	0	0	0	0	0	0	0	-	-		
海外展開	0	0	0	0	0	0	0	0	-	-		
設備	0	0	1	15,000	0	0	3	71,500	3	127,200		
経営改善サポート資金	0	0	4	79,700	5	104,330	27	939,000	25	896,080		
合計	315	3,254,410	444	4,825,630	526	7,264,550	460	6,427,270	560	9,719,150		
設備	109	1,123,320	149	1,645,940	168	2,045,850	139	1,797,040	152	2,411,960		
運転	206	2,131,090	295	3,179,690	358	5,218,700	321	4,630,230	350	5,615,470		

【あっせん件数、金額の推移】



4 観光

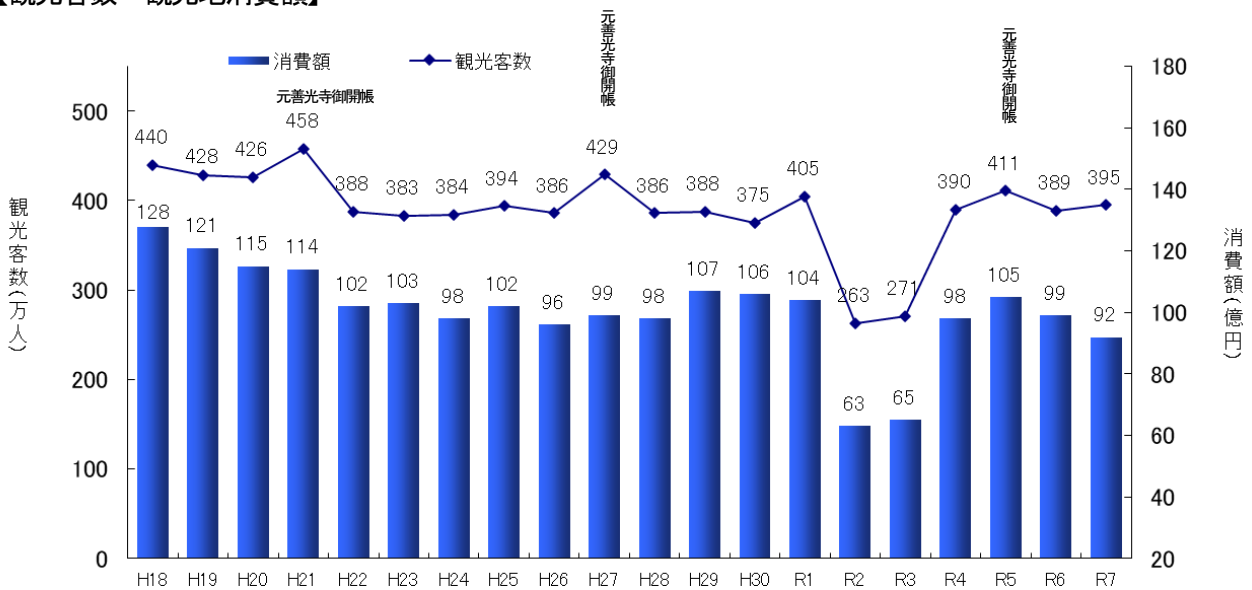
(1) 南信州の観光客数、観光地消費額の推移

南信州地域は、中央アルプスと南アルプスに挟まれた山あいの秘境、季節の花や温泉などのほか、自然環境と豊かな農産物に恵まれています。

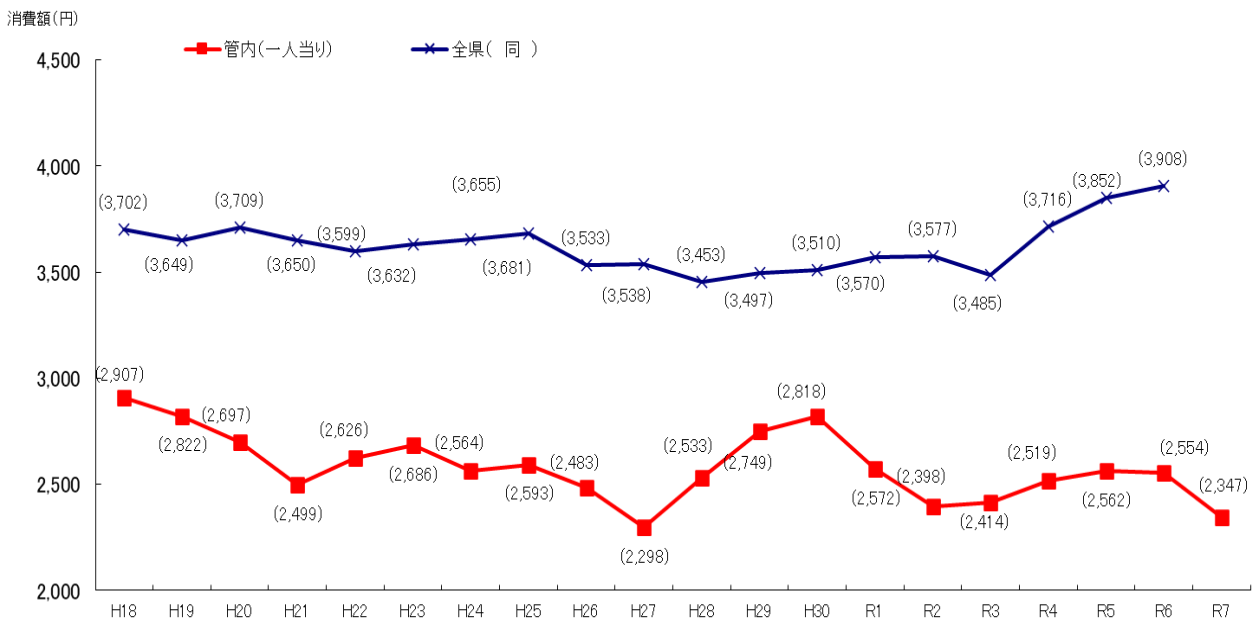
歴史的に東西文化が交わった要所で、数百年受け継がれてきた民俗芸能や祭りが多数残る地域でもあり、これらの資源を活かした観光振興に力を入れています。

観光客は、平成 22 年以降はほぼ横ばい、令和 2 年及び令和 3 年は新型コロナウイルス感染症拡大の影響により大幅な減少となりましたが、令和 4 年以降は感染症流行前の水準まで回復しています。南信州地域は、小規模分散型の観光地が多く、中京・東海方面を中心とした県外客が 6 割、日帰り客が 8 割を占める通過型になっており、一人当たりの観光地消費額は県平均に比べ少なくなっています。

【観光客数・観光地消費額】



【一人当たり観光地消費額の推移】



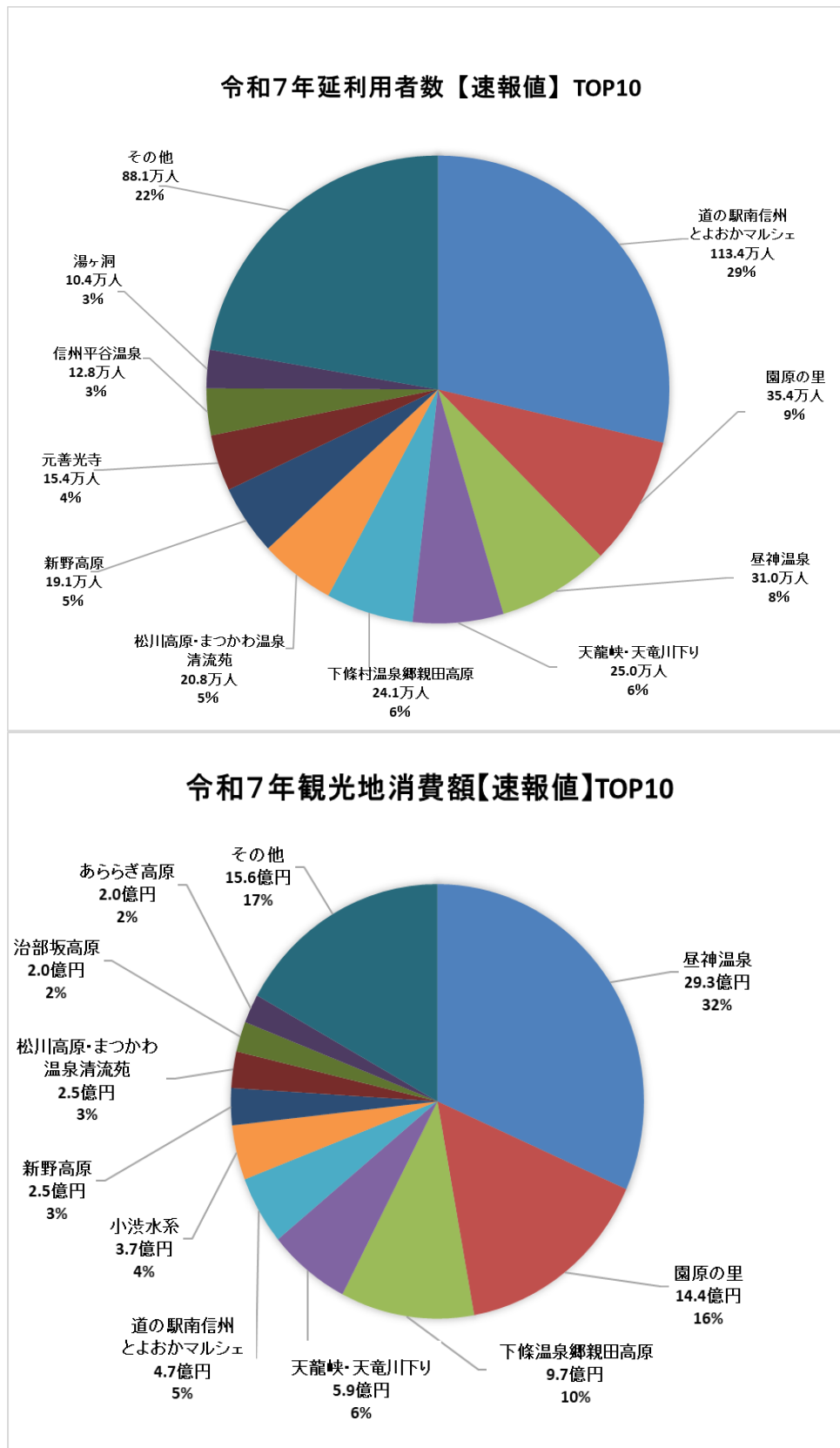
長野県観光地利用者統計調査 (R7 速報値のため全県数値なし)

(2) 観光地別利用者延べ数・消費額（令和7年観光地利用者統計調査 速報値）

（調査期間：令和7年1月～令和7年12月）

市町村名	観光地名	延利用者数(百人)						消費額 (千円)	消費額 前年比
		県内	県外	日帰り	宿泊	合計	前年比		
飯田市	天龍峡・天竜川下り	327	2,178	2,435	70	2,505	98.0%	598,262	101.4%
	大平高原	27	59	75	11	86	91.5%	15,350	115.4%
	妙琴原高原	270	13	276	7	283	88.2%	11,040	89.9%
	猿庫の泉	39	8	47	0	47	106.8%	1,410	106.8%
	元善光寺	388	1,152	1,540	0	1,540	96.3%	46,200	96.3%
	野底山森林公園	196	212	396	12	408	95.6%	33,425	101.5%
	山本・水晶山	199	101	257	43	300	95.5%	37,948	46.2%
	しらびそ高原	0	514	452	62	514	110.5%	125,800	120.0%
	下栗の里	0	151	142	9	151	98.7%	23,170	100.9%
	南アルプス(南信濃)	9	71	71	9	80	85.1%	18,000	180.0%
遠山温泉郷	197	614	778	33	811	488.6%	141,610	316.3%	
	小計	1,652	5,073	6,469	256	6,725	107.9%	1,052,215	109.3%
松川町	松川高原・まつかわ温泉清流苑	1,623	460	1,971	112	2,083	103.3%	251,820	61.3%
	くだもの狩り農園(信州松川くだもの観光協会)	109	163	272	0	272	209.2%	45,089	204.0%
	小計	1,732	623	2,243	112	2,355	109.7%	296,909	68.5%
高森町	不動滝	14	18	32	0	32	88.9%	0	-
	湯ヶ洞	917	131	1,025	23	1,048	88.4%	127,368	86.5%
	小計	931	149	1,057	23	1,080	88.5%	127,368	86.5%
阿南町	新野高原	672	1,245	1,880	37	1,917	100.8%	255,500	102.7%
	富草・阿南温泉	525	348	838	35	873	118.3%	135,190	123.3%
	和知野川二瀬キャンプ場	10	31	1	40	41	44.1%	5,650	87.1%
	小計	1,207	1,624	2,719	112	2,831	103.6%	396,340	108.6%
阿智村	清内路	27	225	180	72	252	82.9%	64,800	100.3%
	富士見台高原	6	67	66	7	73	112.3%	17,400	116.0%
	昼神温泉	316	2,787	1,887	1,216	3,103	73.2%	2,939,450	94.0%
	長岳寺・満蒙開拓平和記念館	100	123	223	0	223	90.7%	22,300	90.7%
	園原の里	707	2,834	3,330	211	3,541	148.7%	1,442,100	142.8%
	治部坂高原	143	708	757	94	851	95.1%	209,160	82.5%
	あららぎ高原	153	143	190	106	296	67.4%	201,000	91.6%
小計	1,452	6,887	6,633	1,706	8,339	97.3%	4,896,210	103.9%	
平谷村	平谷高原	144	267	400	11	411	119.1%	182,000	119.4%
	信州平谷温泉	444	837	1,239	42	1,281	98.2%	151,410	98.9%
	小計	588	1,104	1,639	53	1,692	102.6%	333,410	109.1%
根羽村	茶臼山高原	9	41	35	15	50	74.6%	6,540	98.2%
	根羽川漁場	7	18	25	0	25	119.0%	3,350	121.8%
	丸山高原	18	54	72	0	72	97.3%	58,850	97.3%
	赤坂高原	164	546	705	5	710	98.3%	97,290	99.2%
	小計	198	659	837	20	857	96.9%	166,030	98.8%
下條村	下條温泉郷親田高原	475	1,939	2,122	292	2,414	110.2%	972,170	133.6%
売木村	うるぎ自然休養村	14	45	21	38	59	54.1%	62,260	122.1%
	和知野川キャンプ場	4	26	2	28	30	45.5%	11,900	104.7%
天龍村	天龍温泉おきよめの湯	112	445	557	0	557	91.9%	28,528	100.9%
	小計	116	471	559	28	587	87.4%	40,428	102.0%
泰阜村	万古溪谷	3	18	10	11	21	63.6%	0	-
	あいパークやすおか	149	100	249	0	249	159.6%	3,217	180.0%
	小計	152	118	259	11	270	142.9%	3,217	180.0%
	九十九谷森林公園	55	35	90	0	90	60.0%	1,170	78.0%
	小計	55	35	90	0	90	60.0%	1,170	78.0%
	とよおか旅時間	69	74	143	0	143	84.6%	39,370	173.2%
豊丘村	道の駅南信州とよおかマルシェ	7,368	3,977	11,345	0	11,345	104.1%	474,880	30.9%
	小計	7,437	4,051	11,488	0	11,488	103.9%	514,250	32.9%
大鹿村	南アルプス(大鹿)	65	46	77	34	111	61.0%	52,230	71.6%
	小洪水系	513	185	484	214	698	77.9%	379,410	116.5%
	小計	578	231	561	248	809	75.0%	431,640	108.3%
	合計	16,587	23,009	36,697	2,899	39,596	101.8%	9,293,617	94.1%

(3) 観光地利用者延数・観光地消費額（令和7年観光地利用者統計調査 速報値）



(4) リニア新時代に向けた南信州広域観光の推進

リニア中央新幹線の開業及び三遠南信自動車道の開通を見据え、南信州地域ならではの強みや特性を活かした観光資源を幅広くPRするため、地元観光事業者、市町村やJR東海等と連携した誘客促進の取組を実施しました。

① 南信州地域広域観光の推進

○ 南信州TRIP JAM会議の開催

令和6年度に実施した南信州の特性を活かしたモニターツアー参加者及び観光関係者が一堂に集い、ツアー報告及び次年度の商品化に向けた意見交換を実施しました。

南信州地域の観光のキーワード、キラーコンテンツなど、当地域の強みを関係者間で再認識する機会となりました。

【南信州TRIP JAM会議】



○ 急行「飯田線秘境駅号」おもてなしイベント事業

JR東海が運行するイベント列車急行「飯田線秘境駅号」に併せて、地元特産品の販売や観光PR、地元住民やご当地キャラ等によるお出迎えなどのおもてなしイベントを開催しました。

地域の観光事業者や特産品事業者など、15事業者に出店いただき、東海・中京圏からの乗客をはじめとした来場者へ南信州のPRを実施しました。

【飯田線秘境駅号おもてなしイベント】



○ 東海・中京圏に向けた南信州の魅力発信事業

南信州地域の魅力を発信するため、浜松駅前のはままちプラスにおいて上伊那地域振興局と共同出展し、両地域のPRを実施しました。

観光パンフレットの配布やポスター掲示の他、飯田水引や阿島傘の展示、南信州地域の認知度に関するアンケート調査等を実施しました。

【上伊那・南信州“涼”まつり】



② 地域を越えた広域観光の推進

リニア中央新幹線開業や三遠南信自動車道の開通を見据え、3地域の観光関係者（DMO、観光協会、行政機関）で組織する伊那路・木曾路広域観光連携会議が実施する市民協業による持続可能な観光コンテンツの開発やプロモーション等の広域観光促進に向けた取組について支援しました。

