

信州くらしのマップでの森林情報の検索方法

①パソコンでインターネットを開き「信州くらしのマップ」にアクセスします。

その後、赤破線で囲っている「自然・環境・森林」をクリックします

アドレス「<https://wwwgis.pref.nagano.lg.jp/pref-nagano/Portal>」

長野県統合型地理情報システム
信州くらしのマップ

お知らせ

2021-10-12	道路交通規制状況は、(公財)日本道路交通情報センターのサイトをご覧ください。 リンク
2020-7-29	オープンデータカタログに「地すべり防止区域(土木)(地すべり等防止法)」を追加しました。
2019-11-7	オープンデータカタログに市町村の「指定緊急避難場所」を追加しました
2019-10-23	「防災」カテゴリに令和元年台風19号土砂災害被害(土石流、地すべり、がけ崩れ)の情報を追加しました
2019-10-1	令和元年10月1日からリニューアルしました

安全・防犯
街頭での犯罪、子供への声かけ事案、交通事故情報等生活安全情報を提供します。

防災
土砂災害に関する情報、砂防4法、危険箇所、地震被害想定等の防災関連情報を提供します。

法令・規制
用途地域等(都市計画法ほか)、指定農業情報、水道水源保全地区、猛きん類行動圏等の情報を提供します。

福祉・健康・医療
高齢者関係施設、児童関係施設、障害者関係施設等の社会福祉施設及び病院、診療所、歯科診療所の医療施設情報を提供します。

観光
史跡、名勝、天然記念物、登山関係情報等の観光情報を提供します。

自然・環境・森林
森林地域、環境影響評価実施箇所、酸性雨実態被害調査等の自然・環境情報を提供します。

まちづくり
高等学校、中学校、小学校、幼稚園等の教育施設、行政施設、ため池等のまちづくり情報を提供します。

生活
収入証紙売りさばき場所、鉄道、空港、道路交通量等の生活情報を提供します。

②マップ選択という画面が出てくるので、森林情報をクリックします

マップ選択


廃棄物関係

自然・環境

森林情報

閉じる

③利用規約を確認し、「同意する」を押します。



長野県統合型地理情報システム
信州くらしのマップ



使い方ガイド

🏠 [トップページ](#) > [利用許諾](#)

長野県統合型地理情報システム(GIS)利用規約

利用規約
ご利用になる前に、次の利用規約(ご利用上の注意、禁止する事項)をご確認ください。

1、利用条件への同意

- ▶ このサイト(以下、「本サイト」と呼ぶ)は、長野県が委託した民間事業者により提供しています。本サイトのご利用に際しては、以下の記載事項(以下、「本利用条件」と呼ぶ)及びプライバシーポリシーに同意されたこととさせていただきますので、ご了承ください。

2、本利用条件の範囲

(↓下にスクロールする↓)

また、「コンテンツの表示位置は、デバイスにより、多少ズレが生じる場合があります。」

- ▶ 閲覧しているパソコン環境により、本サイトが正常に閲覧できない場合があります。

8、信州くらしのマップ「マップドロップ」の利用について

- ▶ 本サイトが公開するオリジナル地図作成ツール「マップドロップ」を利用して作成した地図は、「5 コンテンツの使用」及び「6 禁止事項」の規定にかかわらず、自由に印刷や配布が可能です。

9、信州くらしのマップ「オープンデータカタログサイト」の利用について

- ▶ 本サイトが公開する信州くらしのマップ「オープンデータカタログサイト」の利用規約は、別に定める信州くらしのマップ「[オープンデータカタログサイト](#)」[利用規約](#)によるものとします。

10、利用規約の変更

- ▶ 本利用規約は、予告なく変更することがあります。


同意する

同意しない

④マップが出てきます。



長野県統合型地理情報システム
信州くらしのマップ



使い方ガイド

🏠 [トップページ](#) > [利用許諾](#) > [位置選択](#)

🗺️ 表示マップ: 森林情報

🔍 郵便番号・住所から探す

郵便番号・住所またはその一部を入力してください。

入力例: 380-8570、長野市南長野

▶ [住所一覧から選択する場合はこちら](#)

🔍 目録物から探す

目録物施設の名称やその一部を入力してください。


入力例: 市役所、ホール

🔍 主要施設から探す

- ▶ 県庁・・・長野市
- ▶ 佐久合同庁舎・・・佐久市
- ▶ 上田合同庁舎・・・上田市
- ▶ 諏訪合同庁舎・・・諏訪市
- ▶ 伊那合同庁舎・・・伊那市
- ▶ 飯田合同庁舎・・・飯田市
- ▶ 木曾合同庁舎・・・木曾町
- ▶ 松本合同庁舎・・・松本市
- ▶ 大町合同庁舎・・・大町市
- ▶ 長野合同庁舎・・・長野市
- ▶ 北信合同庁舎・・・中野市

🔍 地図から探す

地図上でクリックすると、クリックした位置の地図を表示します。



⑤調べたい場所の住所や目標物を検索します。
今回は例として長野県庁の住所を入力します。

🔍 郵便番号・住所から探す

郵便番号・住所またはその一部を入力してください。

入力例：380-8570、長野市南長野 検索

[▶ 住所一覧から選択する場合はこちら](#)

🔍 郵便番号・住所から探す

郵便番号・住所またはその一部を入力してください。

入力例：市役所、ホール 検索

長野市大字南長野字幅下692-2 検索

[▶ 住所一覧から選択する場合はこちら](#)

⑥検索候補が出てくるため、探したい場所をクリックします。

🔍 住所から探す

長野市大字南長野字幅下692-2 検索 ▶ [住所一覧表から選択する場合はこちらから](#)

キーワード	「長野市大字南長野字幅下692-2」を含む
該当件数	1件(1~1件目までを表示中)

20件ずつ表示 ▼

[長野県長野市大字南長野字幅下692-2](#)

※該当場所が表示されなかった場合
検索結果から付近の地番などが表示されるため、クリック後、地図上から位置を特定してください

⑦選択した地図が出てきました。左側に表示されている森林区域の一覧から、調べたい林地の市町村を探します

長野県統合型地理情報システム 信州くらしのマップ

森林情報

表示切替 全て選択 全てはすす

- 森林区域
 - 森林区域(小諸市)
 - 普通林
 - 保安林
 - 森林区域(佐久市)
 - 普通林
 - 保安林
 - 森林区域(小海町)
 - 普通林
 - 保安林
 - 森林区域(佐久穂町)
 - 普通林
 - 保安林
 - 森林区域(川上村)
 - 普通林
 - 保安林
 - 森林区域(南牧村)
 - 普通林
 - 保安林

住所検索 検索

目標物・施設一覧から検索

ここをスクロールして探す

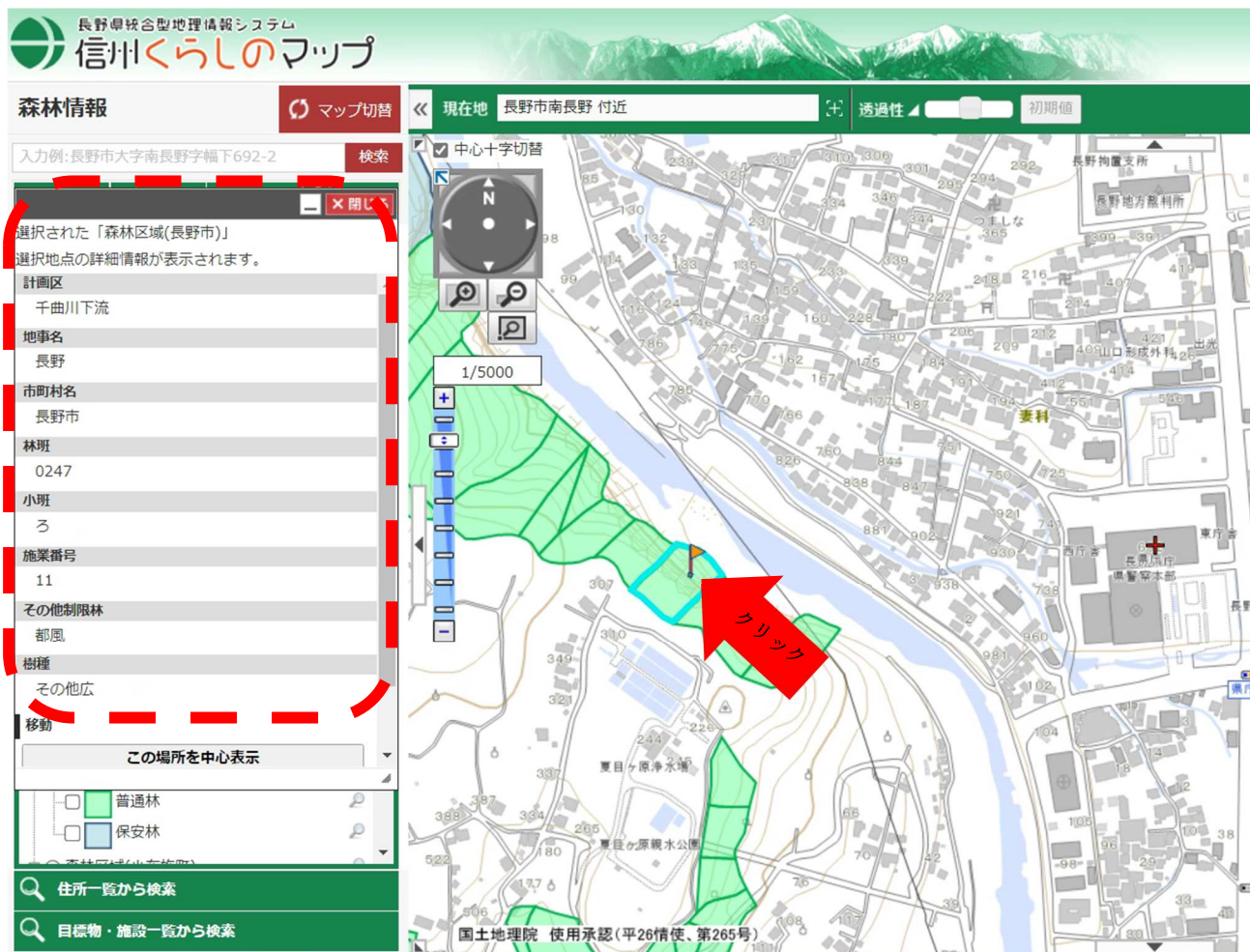
⑧調べたい市町村を見つけたら、森林区域の左にある○をクリックします。

クリックすると、灰色になり選択状態になります



⑨選択するとマップに緑や青色で色塗りがされ、色塗りされている場所をクリックすると、その場所に旗が立ち、左側に詳細な情報が出てきます。

また、色塗りされた場所で伐採届や林地開発の手続きが必要です。



⑩ 詳細な情報には、林班・小班・施業番号・樹種などの情報が記載されています。

属性名	値
計画区	千曲川下流
地事名	長野
市町村名	長野市
林班	0247
小班	ろ
施業番号	11
その他制限林	都風
樹種	その他広
移動	

この場所を中心表示

⑪ より詳細な森林情報を確認したい場合や、GIS 関係のアプリケーションでデータを利用したい場合には G 空間情報センターにて配布しているオープンデータをご利用ください。

<https://front.geospatial.jp/data/2025/10/6724/>