

5 事業箇所

(1) 対象箇所

① 直轄事業

道路改築、国代行事業、電線共同溝、交通安全(I種)

② 県事業

全体事業費 5億円以上

③ 市町村事業

全体事業費 1億円以上

(2) 箇所数

① 直轄事業

事業名	道路改築	国代行	電線共同溝	交通安全(I種)	計
箇所数	16	2	3	9	30

② 県事業

事業名	高規格道路	構想路線	道路改築	交通安全	道路防災	橋梁補修	雪寒	電線共同溝	県代行	街路	舗装修繕	計
箇所数	3	2	111	12	16	1	4	6	5	19	26	205

③ 市町村事業

事業名	道路改築
箇所数	50

※ 当プログラムは、予算、用地取得、埋蔵文化財調査等が予定通り進捗した場合の、現時点における目標を示したものであり、財政状況、事業の進捗状況等により今後適宜見直していくこととしております。

6 事業箇所一覧表

① 直轄事業

No.	路線名	箇所名	市町村名	事業規模 (延長km)	全体事業費 (億円)	着手年度	整備目標 (2027年度)
道路改築(幹線道路ネットワーク整備) 14箇所							
1	国道18号	上田バイパス(延伸)	東御市～上田市	4.1	184	H21	整備促進
2	国道18号	坂城更埴バイパス(坂城町区間)	坂城町	3.8	120	H23	整備促進
3	国道18号	坂城更埴バイパス(延伸)	千曲市～長野市	2.6	186	H20	整備促進
4	国道18号	長野東バイパス	長野市	2.8	260	H12	整備促進
5	国道18号	野尻IC関連	信濃町	8.7	250	H元	整備促進
6	国道19号	塩尻拡幅	塩尻市	3.3	310	R4	整備促進
7	国道19号	松本拡幅	松本市	1.6	180	H10	整備促進
8	国道20号	坂室バイパス	茅野市	3.7	244	H10	整備促進
9	国道20号	諏訪バイパス	諏訪市～下諏訪町	5.6	900	R5	整備促進
10	国道20号	下諏訪岡谷バイパス	下諏訪町～岡谷市	5.4	569	H4	整備促進
11	国道153号	飯田南バイパス	飯田市	4.5	404	R5	整備促進
12	国道158号	松本波田道路	松本市	5.3	414	H8	整備促進
13	国道474号	三遠南信自動車道 飯喬道路	飯田市～喬木村	22.1	1,726	H10	整備促進
14	国道474号	三遠南信自動車道 青崩峠道路	飯田市～静岡県浜松市	5.9	772	H23	整備促進
道路改築(防災対策等) 2箇所							
15	国道19号	長野19号防災	生坂村～長野市	4.5	293	H10	整備促進
16	国道19号	藪原改良	木祖村	1.5	108	H29	整備促進
国代行事業 2箇所							
17	国道153号	伊駒アルプスロード	駒ヶ根市～伊那市	11.6	620	R2	整備促進
18	国道158号	奈川渡改良	松本市	2.2	211	H23	整備促進
電線共同溝 3箇所							
19	国道18号	小島田町電線共同溝	長野市	3.4	20	R6	整備促進
20	国道18号	青木島町電線共同溝	長野市	2.7	31	R4	整備促進
21	国道18号	稲葉電線共同溝	長野市	2.4	14	R5	整備促進
交通安全事業(I種) 9箇所							
22	国道18号	軽井沢町長倉歩道整備	軽井沢町	—	—	R5	整備促進
23	国道18号	小諸市四ツ谷東交差点歩道整備	小諸市	—	—	R6	整備促進
24	国道18号	千曲市杭瀬下交差点改良	千曲市	—	—	H28	整備促進
25	国道19号	安曇野市明科駅前歩道整備	安曇野市	—	—	H26	整備促進
26	国道19号	長野市信州新町上条歩道整備	長野市	—	—	R6	整備促進
27	国道19号	長野市信更町安庭歩道整備	長野市	—	—	R5	整備促進
28	国道19号	棧地区歩道設置	上松町	—	—	H26	整備促進
29	国道19号	奈良井川橋交差点改良	塩尻市	—	—	R3	整備促進
30	国道20号	諏訪市四賀桑原交差点改良	諏訪市	—	—	R7	整備促進

6 事業箇所一覧表

② 県事業

位置図 No.	道路 種別	路線名	市町村	工区名	全体事業費 (億円)	工期(予定)		重点分野Ⅰ			重点分野Ⅱ				重点分野Ⅲ		
						着手	完了 (部分供用)	(1)	(2)	(3)	(1)	(2)	(3)	(4)	(1)	(2)	(3)
高規格道路		3箇所															
		上信自動車道							○						○	○	○
		伊那木曾連絡道路	木曾町	姥神峠道路(延伸)	160	R3	R13	○	○						○	○	○
		松本糸魚川連絡道路	安曇野市～大町市	安曇野道路	250	R4	R15	○							○	○	○
構想路線		2箇所															
		松本佐久連絡道路							○						○	○	○
		上田諏訪連絡道路							○						○	○	○
道路改築事業		111箇所															
1	(国)	141号	佐久市～小諸市	跡部～平原	64	H26	R8	○			○				○	○	○
2	(国)	141号	南牧村	海尻	31	H30	R9	○			○				○		○
3	(主)	佐久小諸線	佐久市	伴野～鳴瀬	9	R3	R9				○				○		○
4	(一)	三分中込線	佐久市	三分～田口	15	R2	R12				○				○	○	○
5	(一)	信濃追分(停)線・(一)信濃小諸線	軽井沢町	追分	20	H29	R8	○							○	○	○
6	(一)	小諸中込線	佐久市	朝日橋	9	R5	R12								○		○
7	(一)	小諸中込線	小諸市	乙女	5	R7	R12				○				○		○
8	(国)	143号	松本市～青木村	青木峠バイパス	150	R1	R9	○							○		○
9	(国)	144号	上田市	上野バイパス	93	H12	R13	○			○	○			○	○	○
10	(国)	144号	上田市	湯ノ平橋	8	H29	R8	○		○	○	○				○	○
11	(国)	254号	上田市	虚空蔵	14	R7	R13	○							○		○
12	(主)	別所丸子線	上田市	鈴子バイパス	34	R3	R15				○	○			○		○
13	(主)	小諸上田線	上田市	町吉田～中吉田	5	R6	R12				○				○		
14	(国)	152号	茅野市	白樺湖	8	R6	R11	○							○		○
15	(国)	299号	茅野市	糸萱～蓼科	8	R2	R11(R7)	○				○			○		○
16	(主)	岡谷茅野線	諏訪市	大熊	15	H23	R12				○				○	○	○
17	(主)	諏訪辰野線	岡谷市～諏訪市	有賀	30	R3	R13								○	○	○
18	(一)	岡谷下諏訪線	下諏訪町	東山田	21	R4	R10				○				○	○	○
19	(一)	弘沢茅野線	原村～茅野市	阿久～坂室	13	R7	R15	○			○				○		○
20	(国)	152号	伊那市	荒町	8	R4	R8	○			○	○			○		○
21	(国)	153号	伊那市～箕輪町	伊那バイパス	327	H9	R12	○			○	○			○		○
22	(主)	伊那インター線	伊那市	中央～上の原	46	R2	R11				○				○	○	○
23	(主)	伊那生田飯田線	伊那市	六軒屋	6	R3	R8	○			○				○		○
24	(主)	伊那生田飯田線	中川村	飯沼～北組	34	H27	R10	○			○				○		
25	(一)	南箕輪沢渡線	南箕輪村	神子柴	6	R2	R9				○				○		○
26	(一)	車屋大久保線	伊那市	下殿島～田原	7	R3	R9				○				○	○	○
27	(一)	与地辰野線	辰野町	下田	8	R3	R8				○				○		
28	(国)	151号	飯田市	八幡町	12	R2	R11	○			○	○			○		○
29	(国)	152号	飯田市	小嵐バイパス	27	H19	R9	○							○	○	○
30	(国)	153号	飯田市	飯田北改良	175	H28	R13(R9)	○			○	○	○		○	○	○
31	(国)	256号	飯田市	下久堅バイパス	81	H26	R10	○			○	○			○	○	○
32	(国)	418号	飯田市	大町～下市場	10	R2	R8	○				○			○	○	○
33	(国)	418号	売木村	岩倉橋～軒川	6	R2	R9(R7)	○		○					○		○
34	(国)	418号	天龍村	足瀬	31	R2	R8	○				○			○		○
35	(国)	418号	天龍村	天竜川橋	45	H24	R11	○		○	○				○		○
36	(国)	418号	阿南町～天龍村	新野～神原	9	R8	R14	○							○		○
37	(主)	飯田富山佐久間線	飯田市	知久平～南原	16	H30	R9				○				○		
38	(主)	飯田富山佐久間線	飯田市	龍江	36	R2	R12				○				○		○
39	(主)	飯田富山佐久間線	阿南町	中谷	7	R2	R10								○		○
40	(主)	飯田富山佐久間線	天龍村	松崎	25	R3	R10	○							○		○
41	(主)	飯島飯田線・(一)上飯田線	飯田市	座光寺上郷道路	202	H28	R13(R9)								○	○	○
42	(主)	下条米川飯田線	飯田市～喬木村	下平～富田	6	H28	R8				○				○		
43	(主)	松川大鹿線	大鹿村	落合	59	R3	R9	○							○		○

位置図 No.	道路 種別	路線名	市町村	工区名	全体事業費 (億円)	工期(予定)		重点分野Ⅰ			重点分野Ⅱ				重点分野Ⅲ		
						着手	完了 (部分供用)	(1)	(2)	(3)	(1)	(2)	(3)	(4)	(1)	(2)	(3)
44	(主)	園原インター線	阿智村	矢平橋他	8	R2	R9	○						○		○	
45	(一)	市ノ沢山吹(停)線	高森町～豊丘村	新万年橋	30	H29	R8				○			○		○	
46	(国)	256号	南木曽町	漆畑拡幅3工区	10	R2	R9	○						○		○	
47	(国)	361号	木曽町	長峰～九蔵	10	R2	R10	○						○		○	
48	(主)	中津川南木曽線	南木曽町	妻籠	9	R1	R9	○			○			○	○	○	○
49	(主)	開田三岳福島線	木曽町	小島トンネル	8	R3	R9	○						○		○	
50	(主)	奈川木祖線	木祖村	境峠下	8	R3	R8	○						○		○	
51	(一)	上松御岳線	上松町	高倉橋	9	R1	R9							○		○	
52	(一)	上松南木曽線	大桑村～南木曽町	読書ダム～戸場	130	H28	R13		○					○	○		
53	(一)	上松南木曽線	大桑村	和村橋	19	R1	R8		○	○	○			○	○		
54	(一)	上松南木曽線	大桑村	殿～阿寺	13	R2	R9		○					○	○	○	
55	(国)	158号	松本市	狸平	80	H29	R10	○				○		○	○	○	
56	(国)	403号	麻績村	梶浦～本町	9	H30	R8	○	○		○	○		○	○	○	
57	(主)	丸子信州新線	筑北村	入川	6	H30	R9	○						○		○	
58	(主)	松本環状高家線	松本市	神林～和田	9	R5	R12	○			○	○		○	○	○	
59	(主)	松本環状高家線	松本市	新村	52	R7	R16	○			○			○		○	
60	(主)	大町麻績インター千曲線	筑北村	坂井小学校前	5	R1	R8				○			○			
61	(主)	松本塩尻線	塩尻市	片丘～棧敷	11	R6	R14				○			○		○	
62	(一)	松本空港線	松本市	町神	5	R3	R8				○			○		○	
63	(一)	波田北大妻豊科線	松本市	島々～三溝新田	14	H25	R9				○			○	○	○	
64	(一)	河鹿沢西条(停)線	松本市	東条	5	R2	R10							○		○	
65	(一)	新田松本線	朝日村	新田バイパス	5	R3	R9	○						○		○	
66	(国)	403号	安曇野市	名九鬼～木戸	20	R1	R8	○	○		○			○	○	○	
67	(主)	穂高明科線	安曇野市	狐島	8	R3	R12				○			○			
68	(一)	矢室明科線	安曇野市	大足	5	R2	R9	○						○		○	
69	(一)	小岩岳穂高(停)線	安曇野市	富田橋	28	R2	R11				○	○		○	○	○	
70	(一)	豊科大天井岳線	安曇野市	須砂渡	35	R2	R12	○						○		○	
71	(国)	148号	白馬村	白馬北	10	H29	R8	○			○	○		○		○	
72	(国)	148号	小谷村	雨中	132	H23	R8	○			○	○		○		○	
73	(国)	148号	小谷村	塩水	25	R6	R14	○			○	○		○		○	
74	(主)	長野大町線	大町市	新行	5	R2	R9	○				○		○			
75	(主)	大町麻績インター千曲線	大町市	小学校下	6	R4	R9	○						○		○	
76	(一)	上生坂信濃松川(停)線	池田町	相道寺	6	R5	R10	○						○		○	
77	(一)	上生坂信濃松川(停)線	生坂村～池田町	袖山～広津	8	R5	R12	○						○		○	
78	(主)	長野上田線	千曲市	若宮	6	R1	R8	○			○			○		○	
79	(主)	坂城インター線	坂城町	中之条～網掛	60	R6	R14	○						○		○	
80	(一)	内川姨捨停車場線	千曲市	内川	8	R5	R12				○			○			
81	(一)	内川姨捨(停)線	千曲市	姨捨	5	R6	R9	○						○		○	
82	(一)	小峰稲荷山線	千曲市	桑原	10	R1	R8						○		○		
83	(国)	406号	須坂市	南横町	7	H28	R8	○			○	○		○		○	
84	(国)	406号	須坂市	村石町	10	R2	R10				○	○		○		○	
85	(国)	406号	須坂市	仁礼	7	R2	R8				○	○		○		○	
86	(国)	406号	須坂市	塩川町東	10	R8	R14	○			○	○		○		○	
87	(主)	豊野南志賀公園線	高山村	温泉～牧場	9	R2	R11	○				○		○		○	
88	(国)	403号	長野市	関崎橋東	5	H25	R9	○			○	○		○	○	○	
89	(国)	403号	長野市	岩野	12	H30	R9	○			○	○		○	○	○	
90	(国)	406号	長野市	戸隠祖山	10	R2	R8(R6)	○			○	○		○		○	
91	(国)	406号	長野市	綿内	8	R5	R11	○			○	○		○	○	○	
92	(主)	長野菅平線	長野市	菅平下	5	R6	R13	○						○	○	○	
93	(主)	長野菅平線	長野市	落合橋	220	R3	R13	○			○	○		○	○	○	
94	(主)	長野菅平線	長野市	若穂	5	R3	R8				○	○		○	○	○	
95	(主)	長野信州新線	長野市	今泉	8	R2	R8							○		○	
96	(主)	長野信州新線	長野市	札木(田野口)	5	R2	R10	○						○		○	
97	(主)	長野戸隠線	長野市	茂菅～広瀬	5	R2	R11(R8)	○						○		○	
98	(主)	信濃信州新線	長野市	仁之倉	5	R8	R14	○						○		○	

位置図 No.	道路 種別	路線名	市町村	工区名	全体事業費 (億円)	工期(予定)		重点分野Ⅰ			重点分野Ⅱ				重点分野Ⅲ		
						着手	完了 (部分供用)	(1)	(2)	(3)	(1)	(2)	(3)	(4)	(1)	(2)	(3)
99	(一)	川口田野門篠ノ井線	長野市	日合	5	R3	R9	○						○		○	
100	(一)	三才大豆島中御所線	長野市	北長池～大豆島	43	H29	R8				○	○		○	○	○	
101	(一)	村山豊野(停)線	長野市～小布施町	長沼～吉島	13	R2	R11				○			○			
102	(一)	長野豊野線	長野市	徳間～西三才	18	R2	R9				○			○			
103	(国)	292号	中野市～飯山市	古牧橋	45	R3	R11	○	○	○		○		○	○	○	
104	(国)	292号	飯山市	大川トンネル	48	R2	R10	○				○		○		○	
105	(国)	403号	飯山市～木島平村	下木島	21	R2	R10				○	○		○		○	
106	(国)	405号	栄村	和山～上ノ原	7	R2	R11	○				○		○		○	
107	(一)	中野小布施線	中野市	桜沢	5	R6	R10	○						○		○	
108	(一)	中野飯山線	中野市	柳沢北	9	R5	R12				○			○		○	
109	(一)	七曲西原線	木島平村	中島	5	R3	R8				○			○		○	
110	(一)	長瀬横倉(停)線	栄村	百合居橋	22	R2	R8			○	○			○			
111	(一)	長瀬横倉(停)線	栄村	箕作	9	R3	R8				○			○		○	
交通安全事業 12箇所																	
201	(一)	有明大町線ほか	大町市ほか	Japan Alps Cycling Road	6	R2	R10										○
202	(一)	借宿小諸線	小諸市	四ツ谷	8	R4	R10				○						
203	(国)	143号	青木村	村松～当郷	5	R4	R10				○						
204	(国)	142号	長和町	四泊	6	R4	R10				○						
205	(国)	153号	辰野町	宮所	11	R元	R8				○						
206	(一)	松本空港線	松本市	町神	8	R4	R10				○						
207	(国)	403号	麻績村	和合～下井堀	5	R4	R11				○						
208	(一)	梓橋田沢(停)線	安曇野市	立石	8	R6	R12				○						
209	(主)	安曇野インター堀金線	安曇野市	田尻～田多井	5	R4	R12				○						
210	(国)	148号	大町市～小谷村	大町～県境ほか	7	R8	R10		○								
211	(国)	403号	小布施町	伊勢町～上町	6	H28	R10				○						
212	(国)	299号ほか	中野市～山ノ内町	一本木ほか	8	H26	R8		○								
道路防災事業 16箇所																	
221	(国)	142号	長和町～下諏訪町	和田～樋橋	8	R8	R10(R7)	○									
222	(国)	152号	伊那市～飯田市	市野瀬～木沢	5	H30	R10(R7)	○									
223	(主)	阿南根羽線	阿南町～根羽村	巾川～小戸名	10	R2	R10(R7)	○									
224	(主)	下条米川飯田線	下條村～飯田市	陽皇～弁天橋	5	R2	R10(R7)	○									
225	(一)	上飯田線	飯田市～喬木村	上村～氏乗	7	R2	R10(R7)	○									
226	(国)	158号ほか	松本市ほか	沢渡ほか	18	R元	R10(R7)	○									
227	(国)	361号	塩尻市～南箕輪町	権兵衛トンネル	8	R8	R10	○									
228	(国)	361号ほか	木曾町ほか	新地蔵トンネルほか	7	R5	R10(R7)	○									
229	(国)	158号	松本市	中ノ湯～稲核橋下	9	R2	R10(R7)	○									
230	(一)	大野田梓橋(停)線	松本市	八景山	32	H26	R8(R7)	○									
231	(一)	槍ヶ岳矢村線	安曇野市	中房～宮城	12	H27	R10(R7)	○									
232	(国)	148号ほか	小谷村ほか	外沢トンネルほか	20	R5	R10(R7)	○									
233	(国)	406号	白馬村～長野市	白沢トンネル～小鍋	8	R2	R10(R7)	○									
234	(主)	戸隠篠ノ井線	長野市	祖山～笹平	6	R2	R10(R7)	○									
235	(一)	栃原北郷信濃線	長野市	追通～折橋	5	R2	R10(R7)	○									
236	(国)	292号	山ノ内町	坊平ほか	10	R2	R10(R7)	○									
橋梁補修 1箇所																	
241	(主)	長野信州新線	長野市	篠ノ井南跨線橋	7	H30	R7			○							
雪害事業 4箇所																	
251	(主)	飯山妙高高原線	信濃町	熊坂	8	R2	R8	○									
252	(一)	黒姫(停)線	信濃町	黒姫駅前	8	R5	R10(R7)	○									
253	(国)	292号	山ノ内町	十二沢	10	H28	R8	○									
254	(主)	飯山野沢温泉線	野沢温泉村	新田	7	R5	R10(R7)	○									

位置図 No.	道路 種別	路線名	市町村	工区名	全体事業費 (億円)	工期(予定)		重点分野Ⅰ				重点分野Ⅱ				重点分野Ⅲ					
						着手	完了 (部分供用)	(1)	(2)	(3)	(1)	(2)	(3)	(4)	(1)	(2)	(3)				
電線共同溝																6箇所					
261	(一)	旧軽井沢軽井沢(停)線	軽井沢町	軽井沢	7	R7	R15	○					○								
262	(国)	1 4 1号	上田市	常田 2 工区	7	R7	R14	○					○								
263	(主)	岡谷茅野線	岡谷市	本町～中央町	5	R6	R10	○					○								
264	(一)	茅野(停)八子ヶ峰公園線	茅野市	仲町～本町 2 工区	8	R7	R14	○					○								
265	(主)	松本和田線	松本市	城東～清水	5	R5	R11	○					○								
266	(国)	1 4 8号	白馬村	白馬駅前	8	H30	R10	○					○								
県代行事業																5箇所					
281	(村)	大河内線	天龍村	大河内	5	R3	R11	○													
282	(町)	川向棚野線	南木曾町	高瀬橋	16	R3	R9	○							○						
283	(町)	野尻菅川線	信濃町	野尻	5	H30	R9	○													
284	(村)	1 6号線	小川村	立屋(大久保橋)	6	R3	R10(R8)	○													
285	(村)	1 - 3号線他	野沢温泉村～飯山市	前坂～北竜湖	8	H30	R9(R7)	○													
街路事業																19箇所					
301	(都)	相生大手線	佐久市	岩村田	11	H29	R8	○				○	○	○	○						
302	(都)	北天神町古吉町線	上田市	川辺町	22	R6	R12	○				○	○	○	○	○					
303	(都)	岡谷川岸線	岡谷市	川岸	30	R3	R9	○				○	○	○	○						
304	(都)	役場通り線	富士見町	富里	8	H28	R8	○				○			○						
305	(都)	赤砂東山田線	下諏訪町	東山田	12	R4	R10					○		○	○	○					
306	(都)	環状北線	伊那市	山寺～中央	71	H30	R11	○				○		○	○	○					
307	(都)	竜東線	伊那市	北町	5	R3	R9	○				○	○		○	○					
308	(都)	東新町座光寺線	飯田市	上郷	37	H31	R9					○	○	○	○	○					
309	(都)	松本駅北小松線	松本市	梶	11	H28	R7	○				○	○	○	○	○					
310	(都)	宮淵新橋北小松線	松本市	清水～惣社	33	H26	R8	○				○	○	○	○	○					
311	(都)	出川双葉線	松本市	出川～双葉	109	H19	R16					○	○		○						
312	(都)	芳野双葉線	松本市	双葉	15	R4	R10					○	○		○						
313	(都)	若宮線	千曲市	若宮	17	R2	R9	○				○		○	○						
314	(都)	豊野北線	長野市	豊野駅前	10	H30	R14					○	○	○	○						
315	(都)	県庁篠ノ井線	長野市	北原～篠ノ井駅入口	10	R3	R10	○				○	○		○						
316	(都)	県庁篠ノ井線	長野市	川中島～篠ノ井	15	H25	R9	○				○	○		○						
317	(都)	岩野二ツ柳線	長野市	御幣川	20	R2	R13	○				○	○		○						
318	(都)	立ヶ花東山線	中野市	吉田	26	H29	R8	○				○	○	○	○						
319	(都)	立ヶ花東山線	中野市	西町	9	R4	R11	○				○	○	○	○						

位置図 No.	道路 種別	路線名	市町村	工区名	全体事業費 (億円)	工期(予定)		重点分野Ⅰ			重点分野Ⅱ				重点分野Ⅲ		
						着手	完了 (部分供用)	(1)	(2)	(3)	(1)	(2)	(3)	(4)	(1)	(2)	(3)
舗装修繕事業																	
26箇所																	
401	(国)	1 4 1号	南牧村	野辺山～佐久平	6	H27	R9(R7)			○				○			
402	(国)	1 4 2号	佐久市～立科町	跡部～笠取	6	H27	R9(R7)			○				○			
403	(国)	2 5 4号	佐久市	野沢～内山	5	R4	R10(R7)			○				○			
404	(国)	1 4 2号	長和町	和田	5	R4	R10(R7)			○				○			
405	(国)	1 4 3号	青木村～上田市	当郷～小泉	5	R2	R10(R7)			○				○			
406	(国)	1 4 4号	上田市	大日向	5	R2	R10(R7)			○				○			
407	(国)	1 5 2号	長和町	有坂	5	R2	R10(R7)			○				○			
408	(国)	2 5 4号	上田市	鹿教湯温泉～腰越	5	R4	R10(R7)			○				○			
409	(国)	1 4 2号	下諏訪町	新和田峠	5	R6	R10(R7)			○				○			
410	(主)	下諏訪辰野線	岡谷市	川岸	5	R6	R10(R7)			○				○			
411	(国)	1 5 3号	宮田村～伊那市	太田切～西春近	5	R4	R10(R7)			○				○			
412	(主)	下諏訪辰野線	辰野町	上平出	5	R1	R9(R7)			○				○			
413	(国)	3 6 1号	南箕輪村～伊那市	中の原	5	R8	R10			○				○			
414	(国)	1 5 3号	駒ヶ根市	伊南バイパス	5	R8	R10			○				○			
415	(一)	上川路大畑線	飯田市	川路	5	R2	R12(R7)			○				○			
416	(国)	1 4 3号	松本市	渚～青木峠	5	H29	R10(R7)			○				○			
417	(国)	1 5 8号	松本市	中ノ湯～渚	5	H29	R10(R7)			○				○			
418	(国)	1 4 7号	安曇野市	穂高	5	R7	R10(R7)			○				○			
419	(国)	1 4 8号	大町市	借馬～海ノ口	5	R2	R10(R7)			○				○			
420	(主)	大町明科線	大町市～池田町	館之内～明科境	5	R4	R10(R7)			○				○			
421	(主)	長野上田線	千曲市～坂城町	稲荷山～小網	5	R2	R9(R7)			○				○			
422	(国)	4 0 3号	長野市	若穂～松代	5	R2	R10(R7)			○				○			
423	(主)	信濃信州新線ほか	長野市	戸隠～鬼無里ほか	5	H29	R10(R7)			○				○			
424	(一)	戸隠高原浅川線	長野市	戸隠	5	R2	R10(R7)			○				○			
425	(一)	栃原北郷信濃線	長野市～信濃町	銚子口～黒姫	5	H29	R10(R7)			○				○			
426	(国)	1 1 7号	栄村	白鳥	5	R4	R8(R7)			○				○			

6 事業箇所一覧表

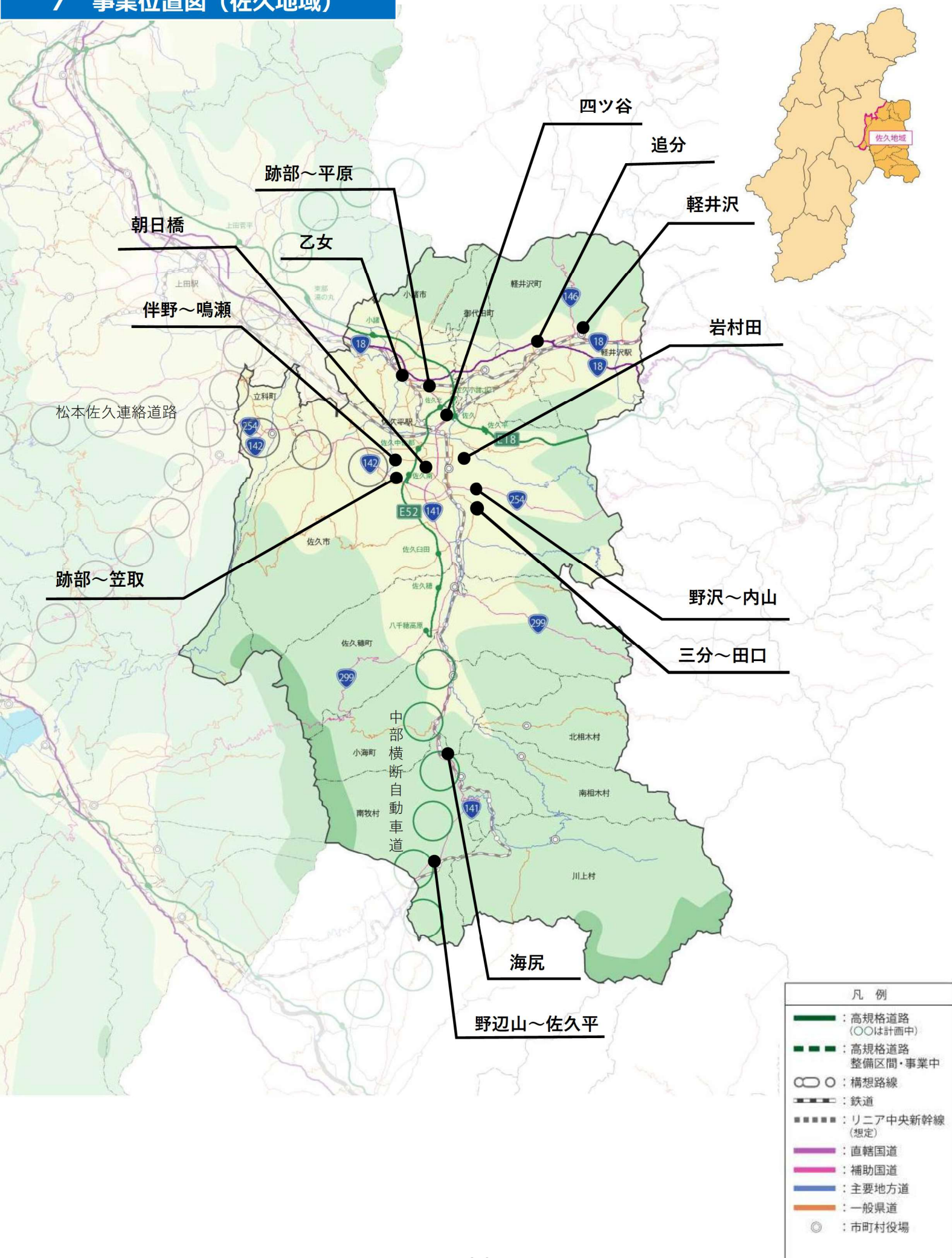
③ 市町村事業

No.	道路種別	路線名	市町村	工区名	全体事業費 (億円)	工期(予定)		重点分野Ⅰ			重点分野Ⅱ				重点分野Ⅲ				
						着手	完了	(1)	(2)	(3)	(1)	(2)	(3)	(4)	(1)	(2)	(3)		
1	(1)	古牧朝陽線	長野市	北屋島	3	H29	R9												
2	(1)	豊野平出線	長野市	豊野町豊野	1	R4	R10												
3	(他)	秋古青池線	長野市	篠ノ井山布施2	2	R1	R12												
4	(他)	若穂西299号線ほか	長野市	若穂川田	8	R3	R12												
5	(都)	川中島幹線	長野市	篠ノ井布施高田	25	H27	R9				○	○		○					
6	(都)	山王小柴見線	長野市	中御所~小柴見	16	H27	R12				○	○		○					
7	(都)	七瀬居町線	長野市	大字鶴賀	11	R4	R10				○	○		○					
8	(都)	北部幹線	長野市	金箱	37	R7	R13				○	○		○					
9	(1)	7553号線	松本市	島立	35	R1	R10												
10	(都)	出川浅間線	松本市	北小松	19	R1	R9				○	○		○					
11	(都)	出川浅間線	松本市	小松町	20	R4	R10				○	○		○					
12	(都)	小池平田線	松本市	庄内	32	R4	R10				○	○		○					
13	(都)	博労町栄町線	松本市	本庄	14	R5	R10				○	○		○					
14	(1)	浦里別所線	上田市	越戸橋	4	H28	R9												
15	(1)	踏入大屋線	上田市	神川橋	17	H29	R8				○			○					
16	(1)	上田橋下堀線	上田市	踏入	5	H30	R11												
17	(他)	上郷489号線ほか	飯田市	北条丹保	6	R2	R9				○								
18	(他)	座光寺168号線ほか	飯田市	座光寺 原	8	R2	R9												
19	(他)	座光寺283号線	飯田市	共和	4	R2	R9												
20	(他)	上郷492号線	飯田市	土曾川横断	4	R3	R9												
21	(都)	リニア駅前線	飯田市	リニア駅前	15	H31	R9				○	○		○	○				
22	(都)	リニア駅前停車場線	飯田市	上郷飯沼	18	R2	R9				○	○		○	○				
23	(1)	十九ヶ埜線	須坂市	須坂IC周辺地区(2)	2	R6	R8												
24	(都)	八町線	須坂市	北原町	7	R4	R8				○			○					
25	(1)	下牧伊駒線	伊那市	西春近	17	R2	R16	○	○										
26	(他)	藤山線	伊那市	西箕輪大泉新田	3	R7	R10				○								
27	(1)	新春日街道線	駒ヶ根市	南原	4	R8	R12				○								
28	(1)	本曾倉線	駒ヶ根市	本曾倉東	1	R6	R8				○			○					
29	(1)	本曾倉線	駒ヶ根市	扇場	1	R9	R11				○			○					
30	(都)	中割経塚線	駒ヶ根市	経塚	14	R7	R13				○			○					
31	(1)	3-121号線	飯山市	上新田	1	R6	R8												
32	(1)	1級18号線ほか3路線	茅野市	豊平2工区	2	R7	R9												
33	(都)	高原通線	塩尻市	広丘野村	3	R7	R9												
34	(都)	広丘東通線	塩尻市	高出野村2工区	3	R8	R10												
35	(1)	一重山2号線	千曲市	屋代	39	R2	R10												
36	(2)	返町東西線	千曲市	屋代	2	R6	R12												
37	(1)	栗佐橋線	千曲市	栗佐橋	6	R7	R9	○											
38	(1)	三郷1級12号線	安曇野市	三郷小倉	8	R5	R9												
39	(1)	豊科1級25号線ほか2路線	安曇野市	豊科重柳	3	R5	R9												
40	(1)	穂高1級6号線	安曇野市	穂高	2	R8	R12												
41	(2)	堀金2級55号線	安曇野市	堀金	3	R8	R11												
42	(1)	平沢清里線	南牧村	平沢	5	H27	R10												
43	(他)	鳥居原横断線ほか	飯島町	鳥居原ほか	3	R4	R8				○			○					
44	(他)	柏原小前線ほか	信濃町	柏原(2)	1	R4	R8												
45	(他)	M2-46号線ほか	飯綱町	夏川	2	R1	R8												
46	(1)	K1-4号線	飯綱町	栄町	1	R7	R11												
47	(1)	大草線	松川町	下垣外	2	R8	R10				○			○					
48	(他)	162号線	泰阜村	我科	3	R8	R10												
49	(他)	七笑橋線	木曾町	新開票本	2	R9	R10				○			○					
50	(他)	西町21号線ほか1路線	中野市	西1丁目、西2丁目	3	R8	R10				○								

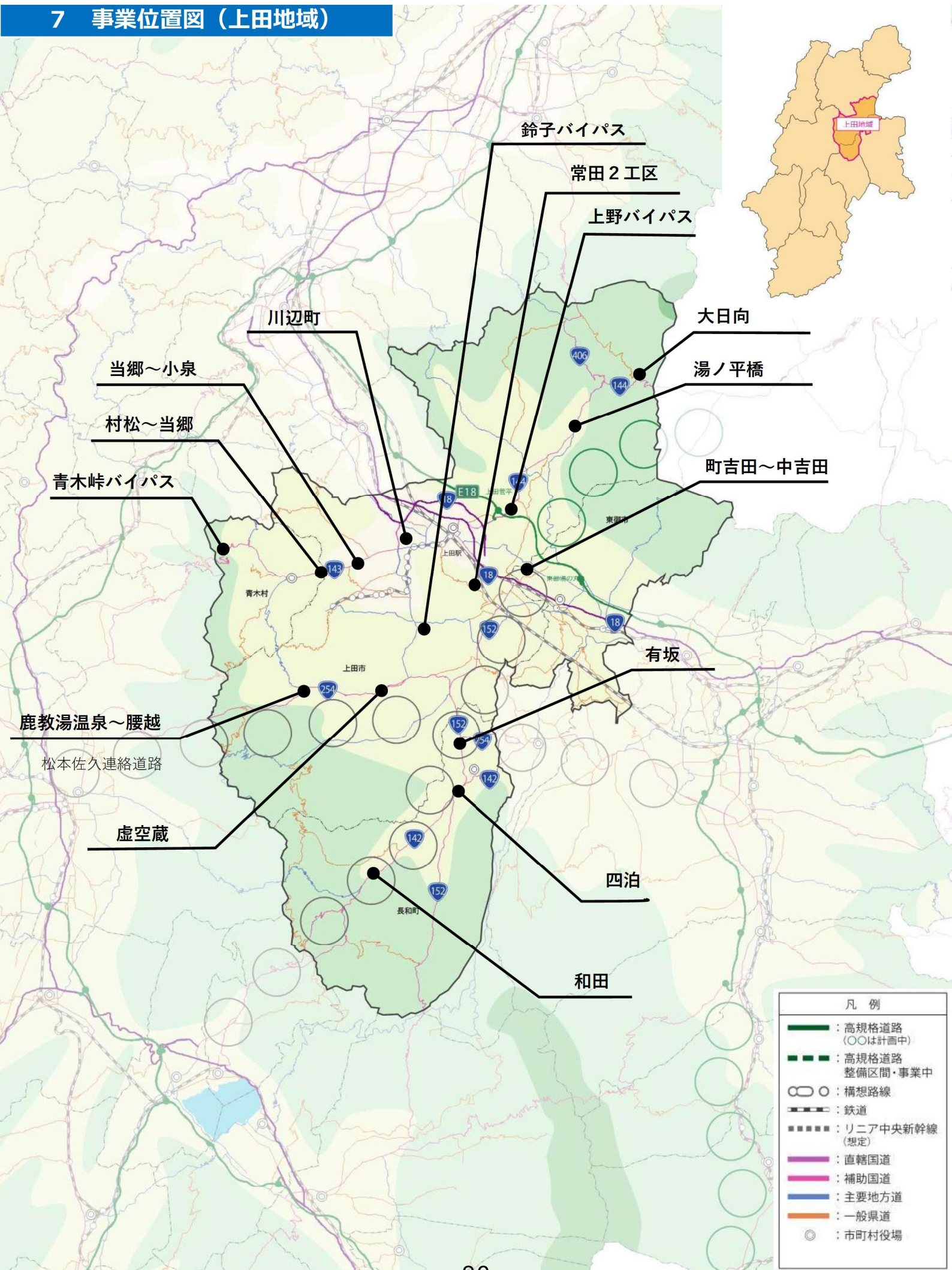
道路種別は以下のとおり

(1) : 1級市町村道 (2) : 2級市町村道 (他) : その他市町村道 (都) : 都市計画道路 (区) : 区画整理

7 事業位置図 (佐久地域)

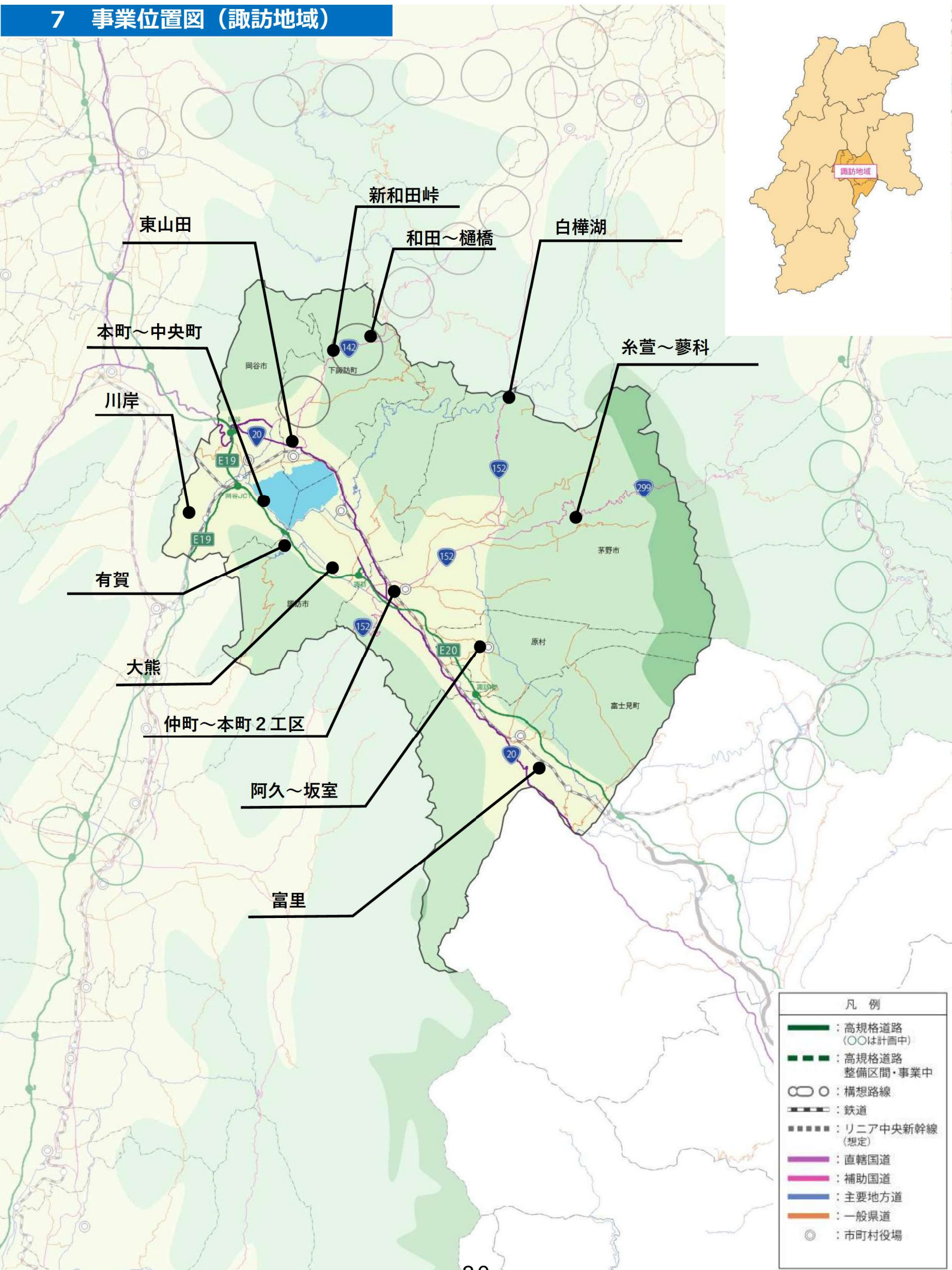


7 事業位置図（上田地域）



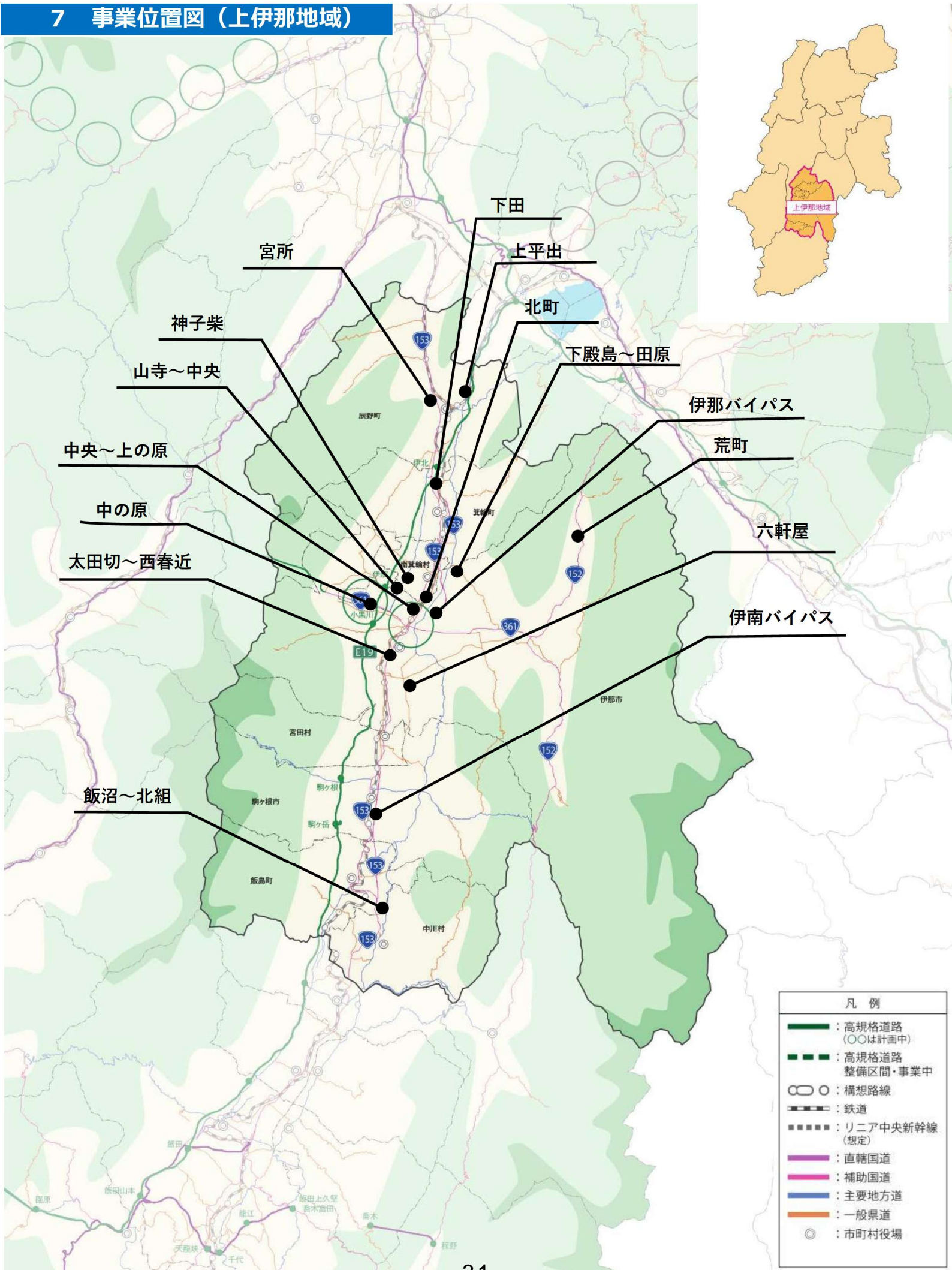
凡例	
	：高規格道路 (○は計画中)
	：高規格道路 整備区間・事業中
	：構想路線
	：鉄道
	：リニア中央新幹線 (想定)
	：直轄国道
	：補助国道
	：主要地方道
	：一般県道
	：市町村役場

7 事業位置図（諏訪地域）



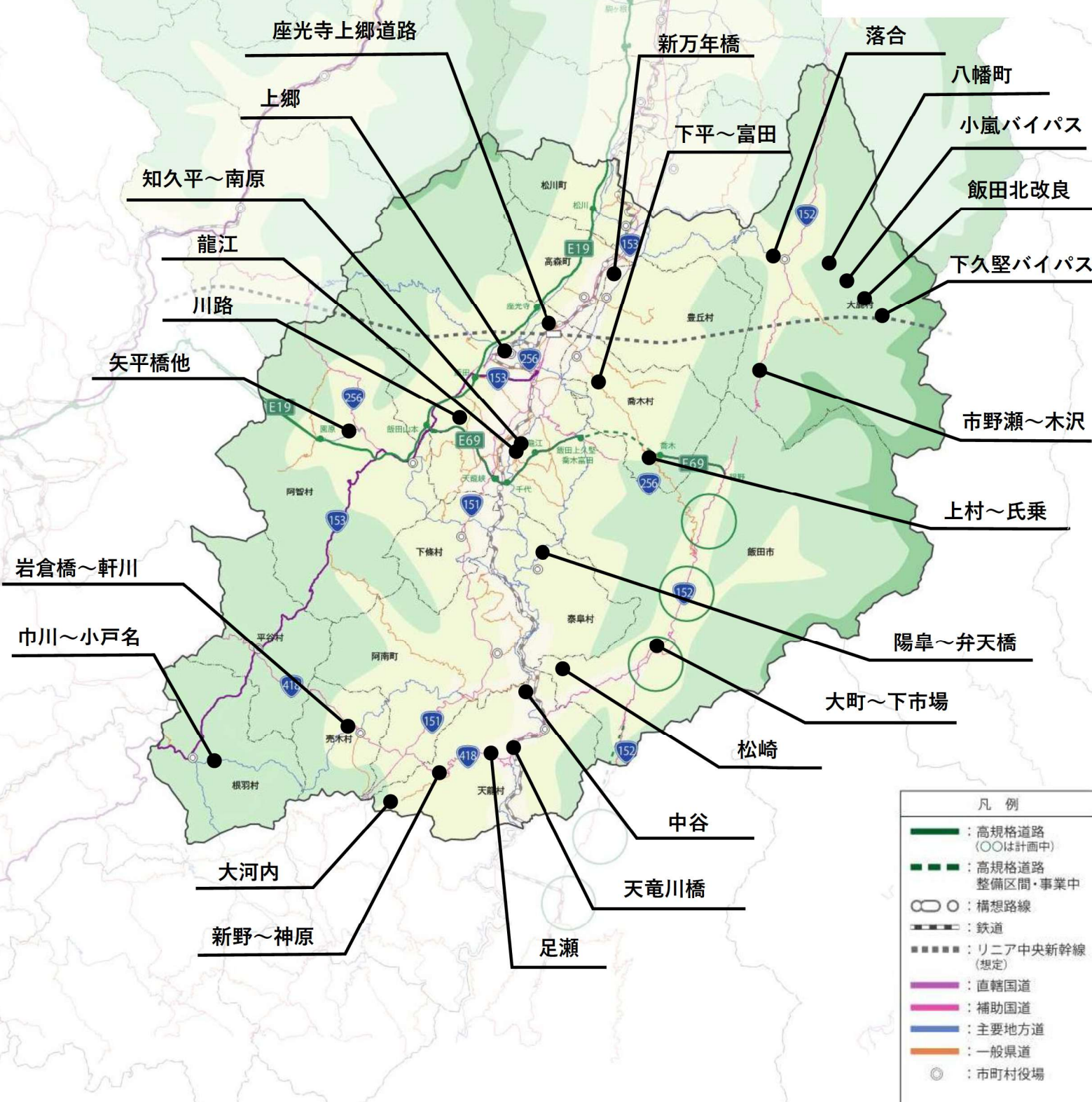
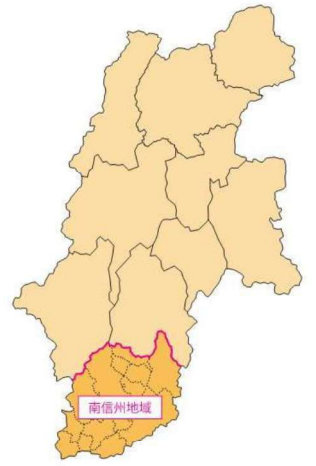
凡例	
	：高規格道路 (○は計画中)
	：高規格道路 整備区間・事業中
	：構想路線
	：鉄道
	：リニア中央新幹線 (想定)
	：直轄国道
	：補助国道
	：主要地方道
	：一般県道
	：市町村役場

7 事業位置図（上伊那地域）



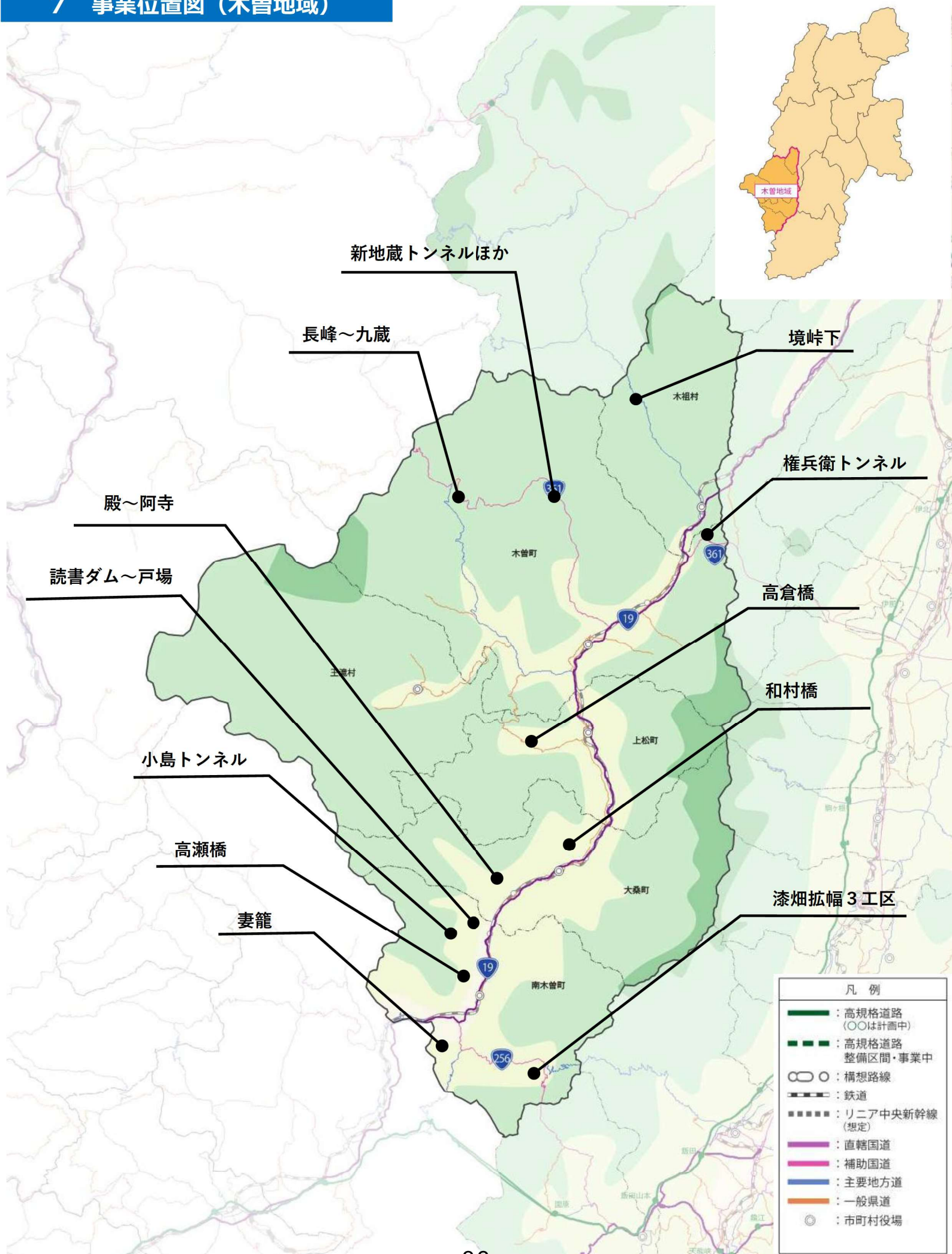
凡例	
	：高規格道路 (○は計画)
	：高規格道路 整備区間・事業中
	：構想路線
	：鉄道
	：リニア中央新幹線 (想定)
	：直轄国道
	：補助国道
	：主要地方道
	：一般県道
	：市町村役場

7 事業位置図 (南信州地域)

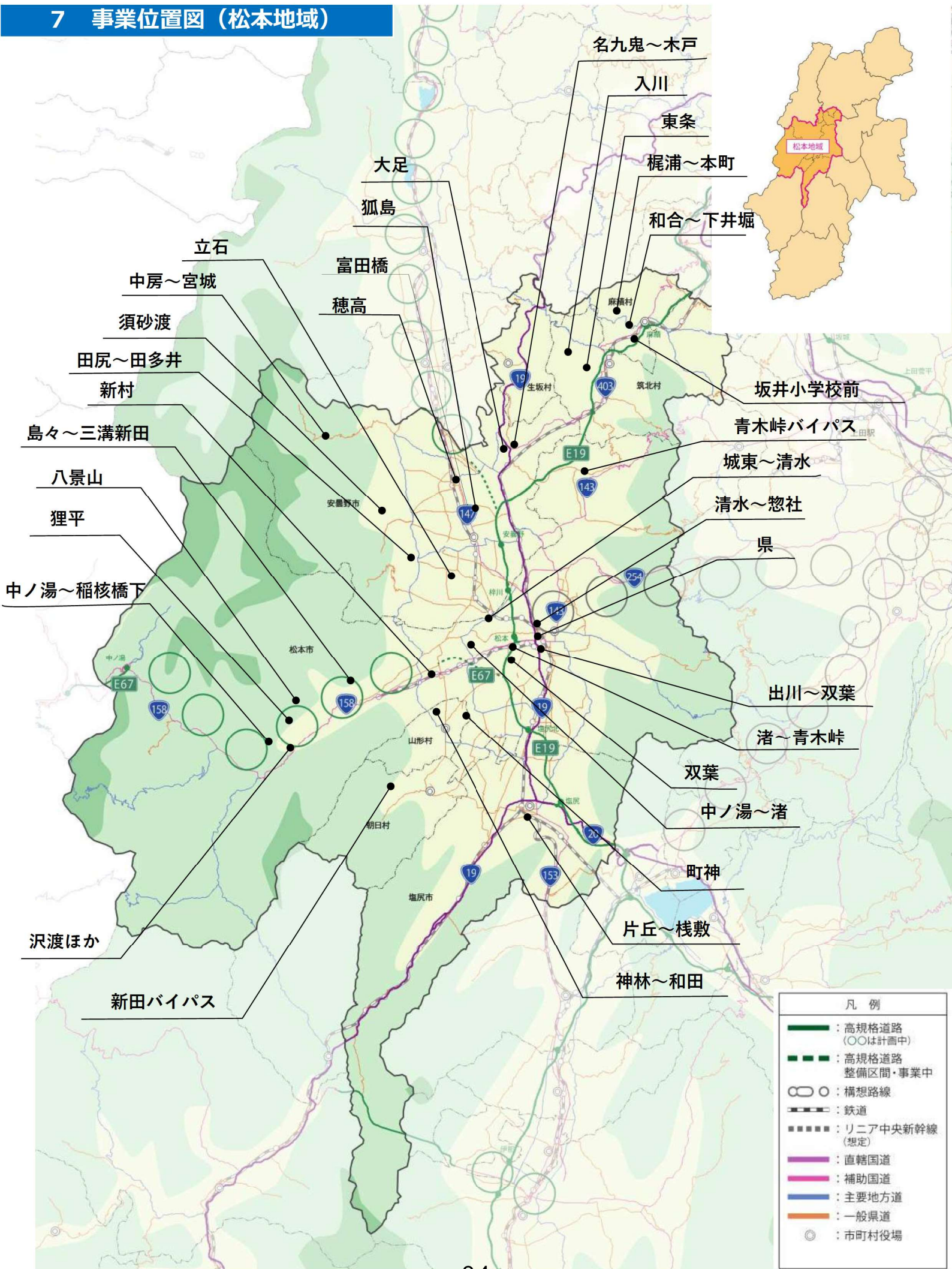


凡例	
	：高規格道路 (○は計画中)
	：高規格道路 整備区間・事業中
	：構想路線
	：鉄道
	：リニア中央新幹線 (想定)
	：直轄国道
	：補助国道
	：主要地方道
	：一般県道
	：市町村役場

7 事業位置図（木曾地域）

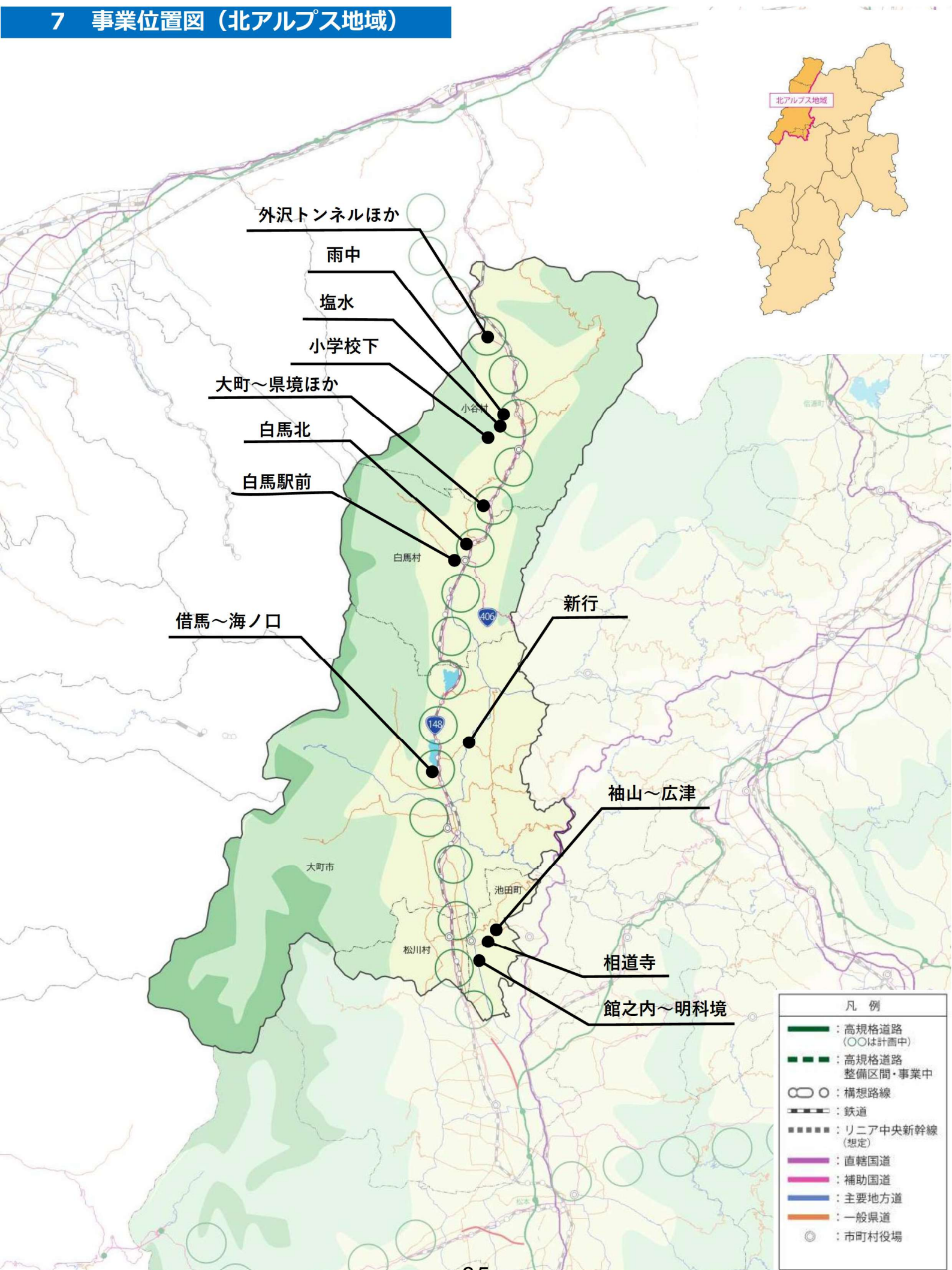


7 事業位置図 (松本地域)



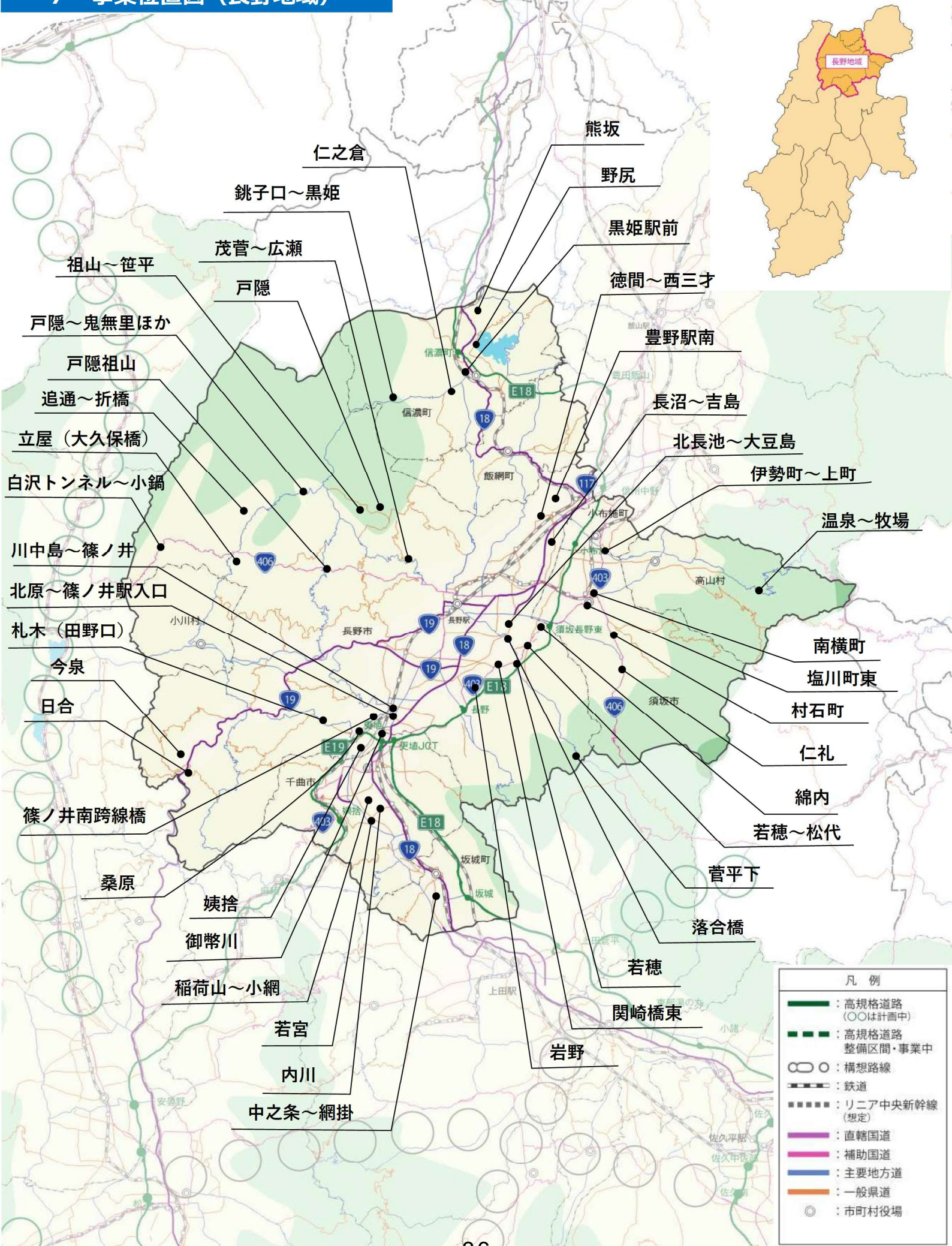
凡例	
	: 高規格道路 (○は計画中)
	: 高規格道路 整備区間・事業中
	: 構想路線
	: 鉄道
	: リニア中央新幹線 (想定)
	: 直轄国道
	: 補助国道
	: 主要地方道
	: 一般県道
	: 市町村役場

7 事業位置図（北アルプス地域）



凡例	
	：高規格道路 (○は計画中)
	：高規格道路 整備区間・事業中
	：構想路線
	：鉄道
	：リニア中央新幹線 (想定)
	：直轄国道
	：補助国道
	：主要地方道
	：一般県道
	：市町村役場

7 事業位置図 (長野地域)



8 事業完了箇所一覧表

R6～R7年度完了

No.	道路 種別	路線名	市町村	工区名	全体事業費 (億円)	工期(予定)		重点分野Ⅰ			重点分野Ⅱ				重点分野Ⅲ		
						着手	完了 (部分供用)	(1)	(2)	(3)	(1)	(2)	(3)	(4)	(1)	(2)	(3)
① 県事業																	
計 27 箇所																	
道路改築事業																	
1	(国)	1 8号	軽井沢町	長倉	5	R7	R7	○						○	○		
2	(主)	梓山海ノ口線	南牧村	海ノ口	6	R2	R6							○	○		
3	(国)	2 5 4号	上田市	東内～西内	38	H22	R6	○			○	○		○	○		
4	(国)	4 1 8号	天龍村	神原	39	R2	R6(R5)	○				○		○	○		
5	(国)	4 1 8号	阿南町～天龍村	新野～川島	10	R2	R7	○						○	○		
6	(一)	親田中村線	飯田市	立石	6	R2	R6							○	○		
7	(主)	中津川田立線	南木曾町	田立	20	H28	R6		○		○			○	○		
8	(一)	土合松本線	松本市	南耕地	5	R1	R7	○			○			○	○		
9	(一)	上今井洗馬(停)線	塩尻市	洗馬	7	R1	R7				○			○			
10	(一)	有明大町線	安曇野市～松川村	宮城北	9	H30	R7				○			○	○		
11	(一)	千国北城線	小谷村	中島	5	R1	R6							○	○		
12	(一)	村山綿内(停)線	須坂市	中島～福島	8	H28	R7							○	○		
13	(一)	豊田中野線	中野市	笠倉～壁田	74	R3	R7	○						○	○		
交通安全事業																	
1	(国)	4 0 6号	須坂市	塩川町	8	H27	R7				○	○					
2	(国)	1 4 2号	下諏訪町	四ツ角	5	R5	R7				○		○				
道路防災事業																	
1	(国)	4 0 6号ほか	長野市ほか	瀬戸トンネルほか	6	R4	R6	○									
2	(国)	1 5 2号ほか	大鹿村ほか	大河原ほか	5	R元	R7	○									
橋梁補修事業																	
1	(主)	長野信州新線	長野市	篠ノ井南跨線橋	7	H30	R7			○							
雪寒事業																	
1	(主)	信濃信州新線	小川村	穴尾	6	H27	R6	○									
2	(主)	飯山野沢温泉線	木島平村	中村	7	H24	R7	○									
電線共同溝																	
1	(国)	1 4 1号	上田市	常田	9	H28	R7	○						○			
2	(主)	長野上田線	上田市	天神	6	H28	R7	○						○			
3	(一)	茅野(停)八子ヶ峰公園線	茅野市	仲町～本町	7	H28	R7	○						○			
4	(一)	白馬岳線	白馬村	白馬駅前	6	H30	R7	○						○			
県代行事業																	
1	(村)	長野殿線	大桑村	大桑～殿	13	H28	R7	○							○		
2	(村)	伊折線	小谷村	柳瀬	7	H27	R7	○							○		
街路事業																	
1	(都)	竜東線	伊那市	中央北	5	H25	R6	○			○	○		○	○		

No.	道路種別	路線名	市町村	工区名	全体事業費 (億円)	工期(予定)		重点分野Ⅰ			重点分野Ⅱ				重点分野Ⅲ		
						着手	完了 (部分供用)	(1)	(2)	(3)	(1)	(2)	(3)	(4)	(1)	(2)	(3)
② 市町村事業																	
1	(他)	小泉2号線	上田市	小泉	2	H26	R6							○			
2	(1)	町区上西条線ほか	塩尻市	塩尻町仲町	2	H30	R6				○						
3	(1)	穂高1級6号線	安曇野市	穂高	3	H25	R6				○			○			
4	(他)	川原田寺沢線	御代田町	塩野	1	R1	R6							○			
5	(1)	佐原線	豊丘村	林原	4	R2	R6							○			
6	(他)	柏原小前線ほか	信濃町	柏原(1)	2	R4	R6				○			○			
7	(1)	新春日街道線	駒ヶ根市	南割～福岡	4	R1	R7				○						
8	(1)	1級18号線ほか3路線	茅野市	豊平1工区	2	R2	R7							○			

8 事業完了箇所一覧表

H30～R5年度

No.	道路種別	路線名	市町村	工区名	全体事業費 (億円)	工期(予定)		重点分野(※)									
						着手	完了 (部分供用)	I			II		III				
								(1)	(2)	(3)	(1)	(2)	(1)	(2)	(3)		
① 県事業													計 71箇所				
道路改築事業																	
1	(国)	152号	茅野市	杖突峠	9	H23	R2				○						
2	(国)	418号	売木村	軒川	8	H25	R2			○	○						
3	(国)	256号	南木曾町	漆畑拡幅	22	H20	R1				○					○	
4	(主)	中津川南木曾線	南木曾町	馬籠峠～下り谷	5	H24	H30								○	○	
5	(主)	大町麻績インター千曲線	千曲市	扇平	6	H24	H30	○									○
6	(国)	406号	長野市	西組バイパス	45	H22	R1				○						
7	(国)	254号	立科町	宇山バイパス	16	H23	R1			○							
8	(主)	別所丸子線	上田市	柳沢	6	H22	R1										○
9	(主)	飯島飯田線	飯田市	切石～北方	53	H17	R1				○						
10	(国)	418号	飯田市	飯島拡幅	12	H23	R1				○						
11	(主)	松川インター大鹿線	中川村	渡場～滝沢	26	H27	R1	○							○	○	
12	(主)	塩尻鍋割穂高線	安曇野市	塚原	5	H25	R1										○
13	(主)	豊野南志賀公園線	高山村	温泉～五色	8	H22	R1										○
14	(一)	長野豊野線	長野市	三才	20	H22	R1			○							○
15	(一)	塩名田佐久線	佐久市	中佐都	14	H22	R2										○
16	(主)	佐久小諸線	佐久市	岸野～高瀬	24	H23	R2			○							○
17	(一)	与地辰野線	辰野町	北大出	12	H25	R2								○	○	
18	(一)	上松南木曾線	上松町～大桑村	登玉～和村	49	H22	R2	○									○
19	(国)	361号	木曾町	開田～神谷	7	H23	R2				○						○
20	(主)	奈川木祖線	木祖村	白樺平防災	16	H23	R2	○			○						○
21	(主)	大町麻績インター千曲線	生坂村	山清路	22	H22	R2	○									○
22	(国)	405号	栄村	和山～屋敷	6	H30	R2	○				○					○
23	(一)	箕作飯山線	栄村～野沢温泉村	箕作～明石	38	H24	R2	○									○
24	(主)	川ト佐久線	佐久穂町	海瀬	10	H25	R3										○
25	(主)	諏訪辰野線	諏訪市	高島	20	H24	R3				○						○
26	(主)	伊那生田飯田線	松川町	宮ヶ瀬橋	28	H27	R3			○	○						○
27	(一)	惣社岡田線	松本市	玄向寺下	9	H30	R3	○									○
28	(主)	長野真田線	長野市	松代	32	H20	R3			○	○						○
29	(主)	長野菅平線	長野市	落合橋北	10	H26	R3	○		○	○						○
30	(国)	403号	長野市	綿内古屋	8	H27	R3			○	○						
31	(一)	塩田仁古田線	上田市	五加	6	H29	R4			○							○
32	(国)	152号	茅野市	湯川バイパス	28	H26	R4			○	○						○
33	(国)	143号	松本市	会吉	34	H23	R4				○						
34	(主)	塩尻鍋割穂高線	松本市	笹賀	5	H27	R4	○									
35	(主)	白馬美麻線	白馬村	大左右	10	H25	R4	○			○						○
36	(一)	槍ヶ岳線	大町市	籠川橋	5	H30	R4										○
37	(主)	坂城インター線	坂城町	中之条	25	H27	R4			○							○
38	(一)	村山綿内(停)線	須坂市	中島～福島	7	H29	R4										○
39	(主)	丸子信州新線	長野市	大岡	16	H20	R4			○	○						○
40	(一)	中野飯山線	中野市	柳沢	15	H25	R4			○							○
41	(国)	152号	伊那市	栗田～四日市場	15	H23	R4			○	○						
42	(一)	栗林宮田(停)線	駒ヶ根市～宮田村	大久保橋	19	H24	R5										○
43	(主)	下仁田浅科線	佐久市	志賀拡幅	5	H30	R5			○							○
44	(国)	151号	下條村	粒良脇トンネル	39	H27	R5				○			○			
45	(国)	151号	阿南町	新野拡幅	25	H28	R5				○						
46	(一)	東部望月線	東御市	田中	7	H26	R5				○						○
47	(主)	諏訪辰野線	諏訪市	小坂～有賀	45	R2	R5			○					○	○	

No.	道路種別	路線名	市町村	工区名	全体事業費 (億円)	工期(予定)		重点分野(※)								
						着手	完了 (部分供用)	I			II		III			
								(1)	(2)	(3)	(1)	(2)	(1)	(2)	(3)	
48	(主)	伊那生田飯田線	松川町	宮ヶ瀬橋	40	H27	R5			○	○				○	
49	(主)	塩尻鍋割穂高線	松本市	笹賀	8	H27	R5	○								
50	(主)	坂城インター線	坂城町	中之条	28	H27	R5			○					○	
51	(主)	信濃信州新線	長野市	上楠川～菅谷地	9	H28	R5								○	
52	(主)	長野菅平線	長野市	菅平下	11	H26	R5						○	○		
53	(一)	豊田中野線	中野市	笠倉～壁田	74	H19	R5								○	
交通安全事業																
1	(一)	芦田大屋(停)線	上田市	塩川小学校入口	7	H24	R2			○						
2	(主)	下諏訪辰野線	辰野町	平出上町	5	H26	R4			○						
3	(一)	中野小布施線	小布施町	病院前	9	H26	R4			○						
4	(主)	岡谷茅野線(ほか)	岡谷市～諏訪市	諏訪湖周サイクリングロード	9	H28	R5									○
橋梁補修																
1	(主)	戸隠篠ノ井線	長野市	篠ノ井跨線橋	5	H21	H30			○						
2	(主)	塩尻鍋割穂高線	松本市	今村橋	15	H26	R3			○						
電線共同溝																
1	(国)	1 4 1号	上田市	鷹匠町	5	H22	H30	○			○					
2	(一)	旧軽井沢軽井沢(停)線	軽井沢町	軽井沢～東雲交差点	11	H28	R5	○								
3	(国)	3 6 1号	伊那市	高遠	6	H28	R5	○			○					
県代行業																
1	(市)	上村1号線	飯田市	上村大平	6	H23	R2				○					
2	(町)	川向柳野線	南木曾町	川向	30	H19	R2				○		○			
街路事業																
1	(都)	岡谷川岸線	岡谷市	成田町	15	H25	R1	○		○	○					
2	(都)	長野菅平線	長野市	大豆島	5	H26	R1	○		○					○	
3	(都)	高田若槻線	長野市	桐原～吉田	113	H19	R2	○		○						
4	(都)	上川橋線	茅野市	宮川茅野	35	H24	R3	○	○	○				○		
5	(都)	飯田中津川線	飯田市	知久町	17	H26	R3	○		○						
6	(都)	内環状南線	松本市	中条	86	H11	R3	○		○						
7	(都)	中央通り線	大町市	北大町	9	H26	R4	○	○	○				○		
8	(都)	北天神町古吉町線	上田市	御所	17	H26	R5	○		○	○					
② 市町村事業																
1	(1)	古牧朝陽線	長野市	下河原	4	H19	R1	○								
2	(都)	小池平田線	松本市	庄内	7	H25	R1	○		○						
3	(他)	五反田新屋線	上田市	上塩尻～下塩尻	7	H21	R1	○								
4	(2)	船渡高森線	飯田市	龍江	1	R1	R1								○	
5	(都)	中割経塚線	駒ヶ根市	上穂南	8	H25	R1	○		○						
6	(都)	跡部白田線	佐久市	原	3	H23	R1	○		○						
7	(1)	大町鹿島線	大町市	二ツ屋	4	H26	R1			○	○				○	
8	(1)	佐原線	豊丘村	南市場	3	H27	R1	○								
9	(他)	古里344号線	長野市	金箱	3	H27	R2	○								
10	(他)	更北大塚線	長野市	青木島町大塚	1	H30	R2	○								
11	(都)	北部幹線	長野市	金箱	32	H19	R2	○		○						
12	(都)	南松本駅石芝線	松本市	西	5	H26	R2	○		○						
13	(他)	座光寺280号線	飯田市	座光寺	12	H28	R2							○		
14	(他)	上郷35号線(ほか)	飯田市	北条	1	R1	R2	○								
15	(他)	21001号線	諏訪市	湖岸中門橋	5	H30	R2			○						
16	(都)	八町線	須坂市	上町	19	H23	R2	○		○						
17	(1)	荒井横山線	伊那市	西町	25	H28	R2								○	
18	(1)	東部線	伊那市	富県北新	2	R1	R2			○						
19	(他)	野底六道線	伊那市	野底	1	R1	R2								○	
20	(他)	上り側道南熊井長畝線(ほか)	塩尻市	長畝	3	H25	R2								○	
21	(他)	大門桔梗ヶ原1号線(ほか)	塩尻市	大門	3	H30	R2	○	○							

No.	道路種別	路線名	市町村	工区名	全体事業費 (億円)	工期(予定)		重点分野(※)								
						着手	完了 (部分供用)	I			II		III			
								(1)	(2)	(3)	(1)	(2)	(1)	(2)	(3)	
22	(2)	大俣線	中野市	上今井	2	H28	R2					○				
23	(他)	7290号線	高森町	下市田	4	H28	R2	○								
24	(他)	大島中央線	大桑村	須原	2	H29	R2	○							○	
25	(1)	井上跨線橋電鉄沿線	須坂市	須坂IC周辺地区	2	R1	R3	○								
26	(都)	吉野線	安曇野市	吉野	8	H27	R3	○		○						
27	(1)	長野殿線	大桑村	大桑橋	24	H26	R3	○							○	
28	(他)	中の峠切田線支線2号線	筑北村	切田	1	R2	R3								○	
29	(1)	A09号線	坂城町	金井	2	R2	R3	○						○		
30	(2)	尾林八ノ倉線	飯田市	千代	3	R1	R4							○		
31	(他)	上郷108号線ほか	飯田市	上郷	4	R1	R4			○						
32	(他)	野村桔梗ヶ原1号線	塩尻市	広丘野村	4	R1	R4								○	
33	(他)	野村桔梗ヶ原2号線	塩尻市	広丘野村	2	R2	R4								○	
34	(1)	土村相木線ほか	小海町	親川ほか	1	H30	R4	○								
35	(2)	箕作泉平線	栄村	泉平	4	H30	R4	○								
36	(区)	長野駅周辺第二地区	長野市	七瀬中御所線他5路線	6	R2	R5	○						○		
37	(1)	7003号線	松本市	島立	14	H24	R5	○								
38	(2)	大湯院内線	上田市	七久里橋	3	H28	R5	○		○						
39	(他)	湊133号線	岡谷市	小坂	1	R1	R5							○		
40	(他)	33225号線	諏訪市	有賀	18	R1	R5							○		
41	(1)	福島東畑線ほか	須坂市	福島町ほか	25	R2	R5	○						○		
42	(1)	本曾倉線	駒ヶ根市	本曾倉	1	R2	R5				○					
43	(2)	2級8号線	茅野市	玉川	7	H27	R5			○						
44	(他)	38-9号線ほか	佐久市	紅雲台	1	R1	R5					○				
45	(他)	46-44号線	佐久市	入澤	5	R2	R5			○						
46	(他)	35-36号線	佐久市	常和	3	R2	R5			○						
47	(1)	1-10号線	川上村	大深山	16	H24	R5	○								
48	(1)	湖岸通り線ほか	下諏訪町	高木ほか	2	H30	R5			○						
49	(1)	高尾本線	飯島町	高尾	1	R2	R5			○						
50	(2)	南田切線	飯島町	南田切	4	H25	R5	○			○					
51	(他)	本郷飯島線	飯島町	親町	1	R1	R5			○						
52	(2)	24号線	泰阜村	稲伏戸	2	H28	R5			○						
53	(1)	高畑野口線	麻績村	高畑	5	R1	R5				○					
54	(他)	滝上北線	筑北村	筑北	8	H30	R5							○		

(※) 重点分野の項目は次のとおり(H31年1月当初策定時)

重点分野 I

- (1) コンパクト+ネットワークに資する道路網の構築
- (2) 低炭素社会を目指した道路施整備
- (3) 誰もが安心して移動できる

重点分野 II

- (1) 災害時の人や物資輸送の確保・早期復旧
- (2) 災害対応の迅速化を

重点分野 III

- (1) 産業の生産性や観光の周遊性を高める道路整備
- (2) 観光・産業交通をふまえた安全・安心な道路整備
- (3) 移動を楽しめるみちづくり

