

姫川圏域河川整備計画(素案) (長野県管理区間) (附図)

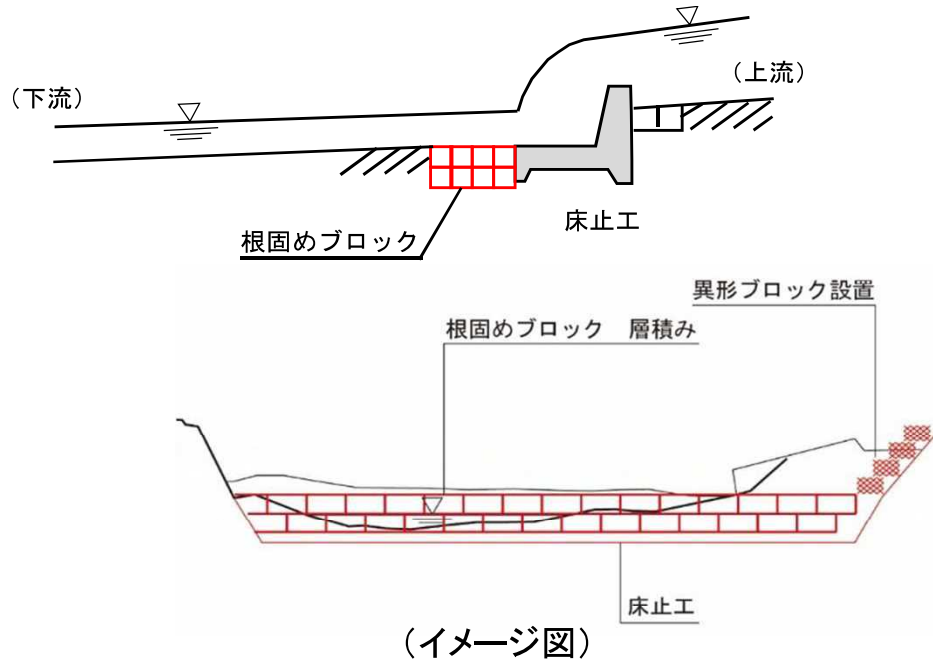
標準横断面図

(河床の維持・護岸の機能維持・溪岸崩壊の防止)

※本附図の詳細な構造等については、今後の設計により変更することがあります。

姫川圏域標準横断図

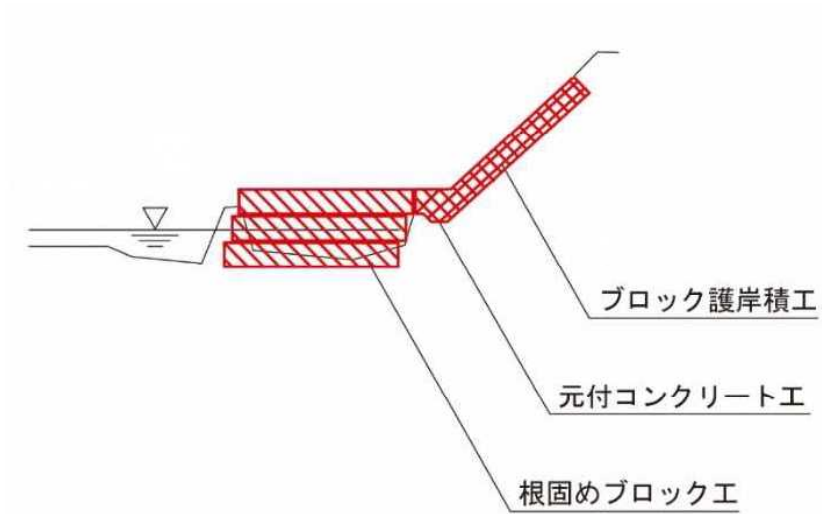
河床の維持(床固工・帯工)



○河床低下の進行状況を監視し、状況に応じた適正な対応を行う。

姫川圏域標準横断図

護岸の機能維持

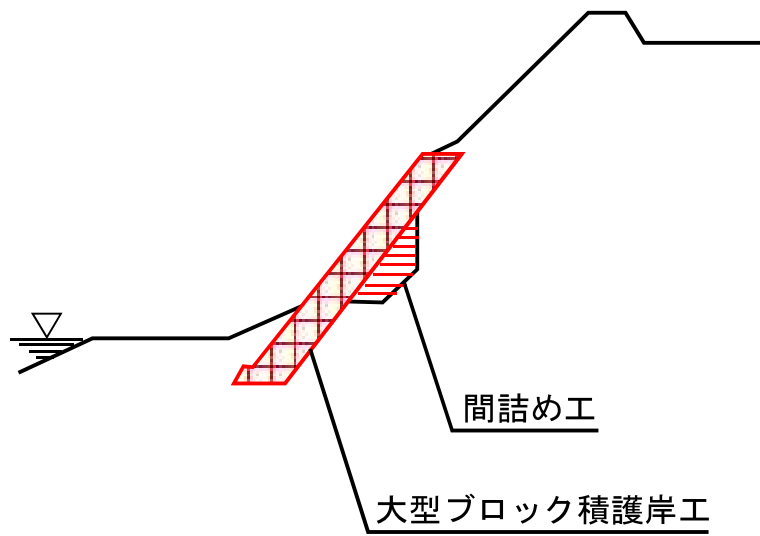


(イメージ図)

○護岸等の変状の発生状況を監視し、状況に応じた適正な対応を行う。

姫川圏域標準横断図

溪岸崩壊の防止



(イメージ図)

○背後の保全対象を考慮し、土留工等と兼用の護岸工等を整備するなどの対応を行う。