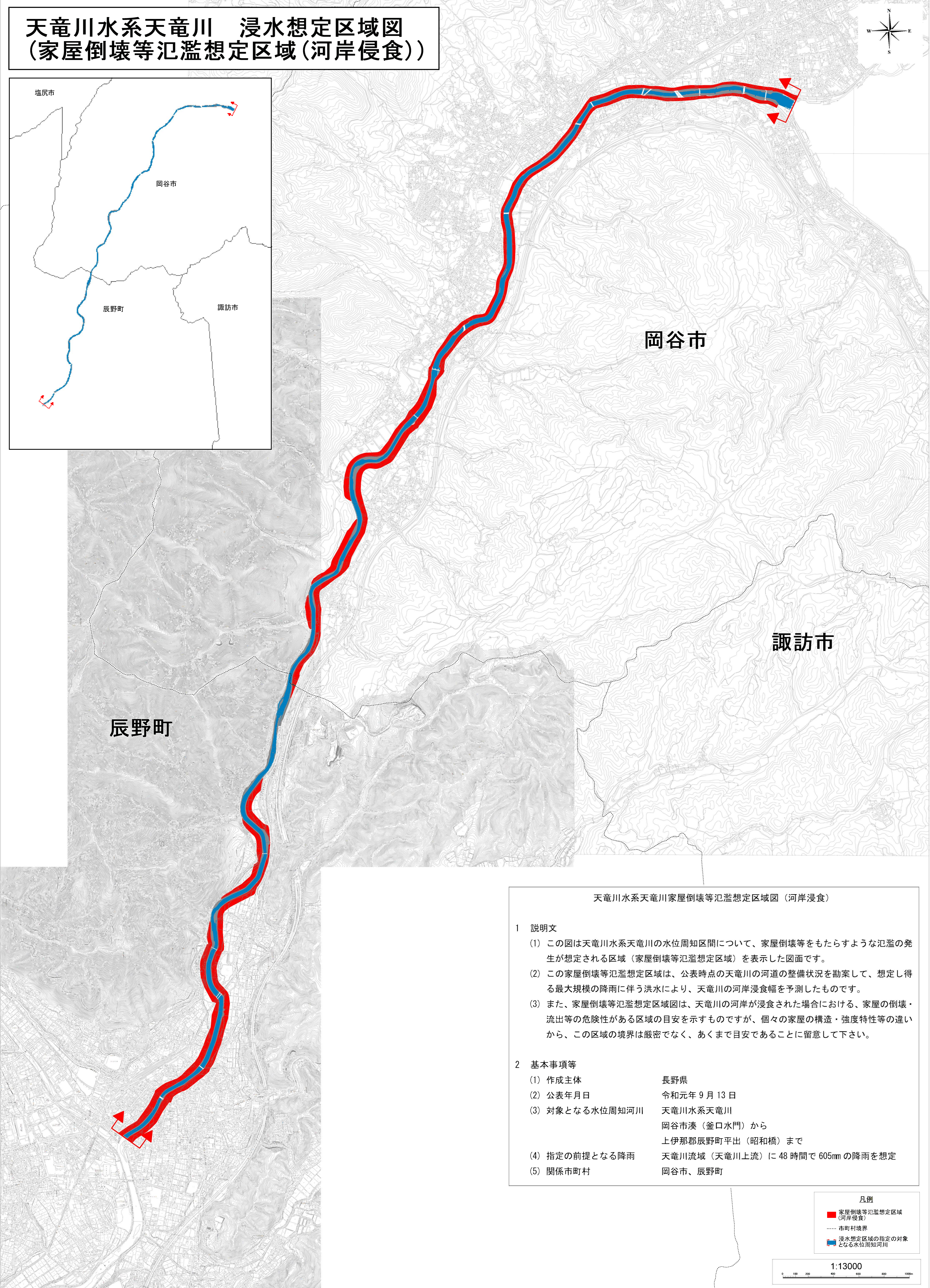
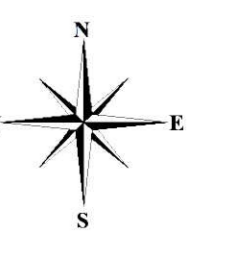


天竜川水系天竜川 浸水想定区域図 (家屋倒壊等氾濫想定区域(河岸侵食))



岡谷市

諏訪市

辰野町

天竜川水系天竜川家屋倒壊等氾濫想定区域図(河岸侵食)

1 説明文

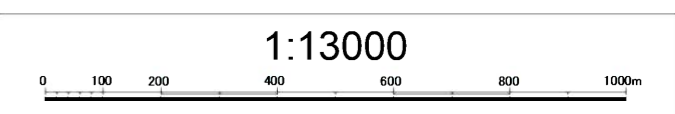
- (1) この図は天竜川水系天竜川の水位周知区間について、家屋倒壊等をもたらすような氾濫の発生が想定される区域(家屋倒壊等氾濫想定区域)を表示した図面です。
- (2) この家屋倒壊等氾濫想定区域は、公表時点の天竜川の河道の整備状況を勘案して、想定し得る最大規模の降雨に伴う洪水により、天竜川の河岸侵食幅を予測したものです。
- (3) また、家屋倒壊等氾濫想定区域図は、天竜川の河岸が侵食された場合における、家屋の倒壊・流出等の危険性がある区域の目安を示すものですが、個々の家屋の構造・強度特性等の違いから、この区域の境界は厳密でなく、あくまで目安であることに留意して下さい。

2 基本事項等

- | | |
|-----------------|--|
| (1) 作成主体 | 長野県 |
| (2) 公表年月日 | 令和元年9月13日 |
| (3) 対象となる水位周知河川 | 天竜川水系天竜川
岡谷市湊(釜口水門)から
上伊那郡辰野町平出(昭和橋)まで |
| (4) 指定の前提となる降雨 | 天竜川流域(天竜川上流)に48時間で605mmの降雨を想定 |
| (5) 関係市町村 | 岡谷市、辰野町 |

凡例

- 家屋倒壊等氾濫想定区域(河岸侵食)
- 市町村境界
- 浸水想定区域の指定の対象となる水位周知河川



この地図の作成に当たっては、国土地理院長の承認を得て、同院発行の基盤地図情報を使用した。(承認番号 平31情使、第2号)

この地図は、辰野町長の承認を得て、辰野町都市計画基本図レベル2,500を使用したものです。(承認番号 31 辰 第333号)