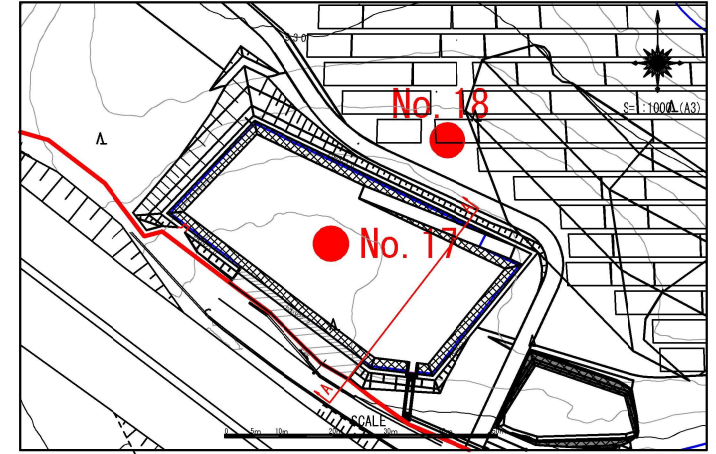
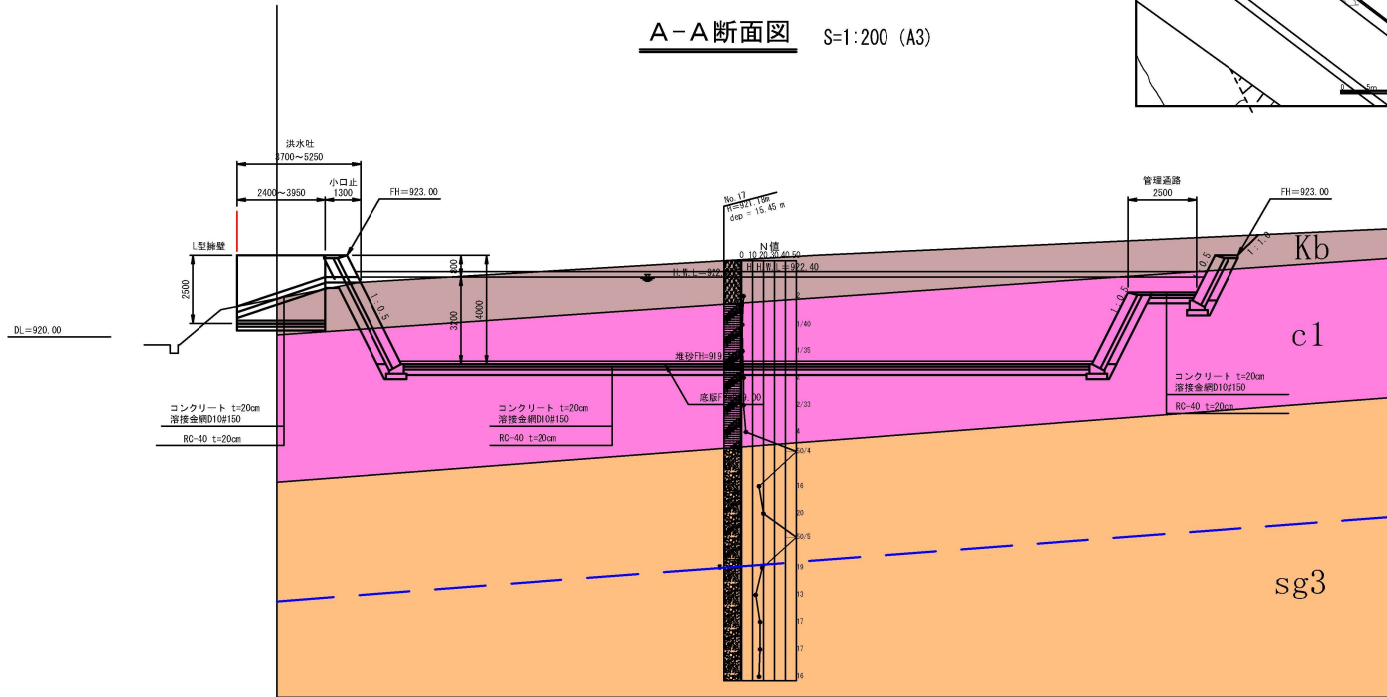


調整池No. 1地層断面図

断面位置図



A-A断面図 S=1:200 (A3)

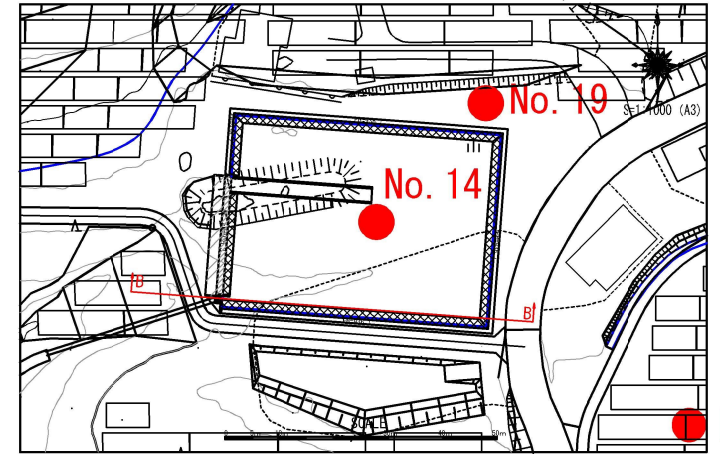


| 年代 | 土質記号 | 地層名 | 主な土質 |
|-----|------|-----|---------------------------|
| 第四紀 | 更新世 | Kb | 表土 黒ボク |
| | 更新世 | c1 | 火山 砕屑物1 火山灰質シルト |
| | | sg3 | 火山 砕屑物2 玉石混じりシルト質砂礫 |

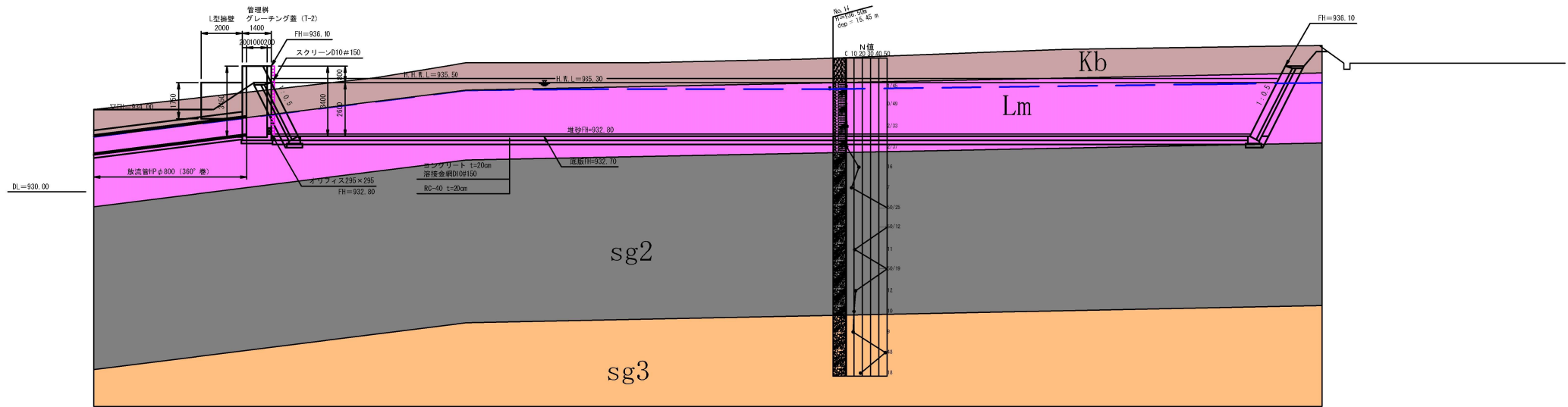
| | | | |
|---------------------|------------|------------|------------|
| FSPS佐久市八風太陽光発電所事業 | | | |
| 番号 | 7 | 縮尺 | 図示 |
| 佐久市善坂字下崩倉390番 外282庫 | | | |
| 所長 | 課長 | 調査 | 設計 |
| 合同会社 FSPS八風 | | | |
| 図面 | 地層 | 地質 | 地層 |
| 2023.07.10 | 2023.07.10 | 2023.07.10 | 2023.07.10 |
| 2023.07.10 | 2023.07.10 | 2023.07.10 | 2023.07.10 |
| 2023.07.10 | 2023.07.10 | 2023.07.10 | 2023.07.10 |
| 2023.07.10 | 2023.07.10 | 2023.07.10 | 2023.07.10 |

調整池No. 2地層断面図

断面位置図



B-B断面図 S=1:200 (A3)



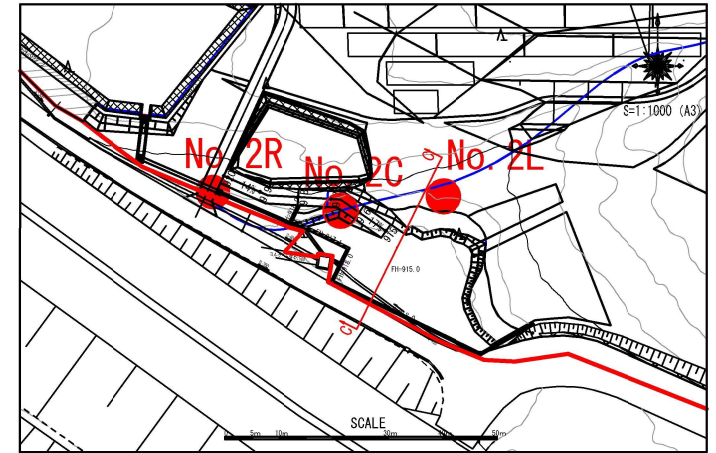
| 年代 | 土質記号 | 地層名 | 主な土質 |
|-----|------|-----|------------|
| 第四紀 | 更新世 | Kb | 表土 |
| | 更新世 | Lm | 火山灰質砂質シルト |
| | | sg2 | 火山 碎屑物1 |
| | | sg3 | 火山 碎屑物2 |



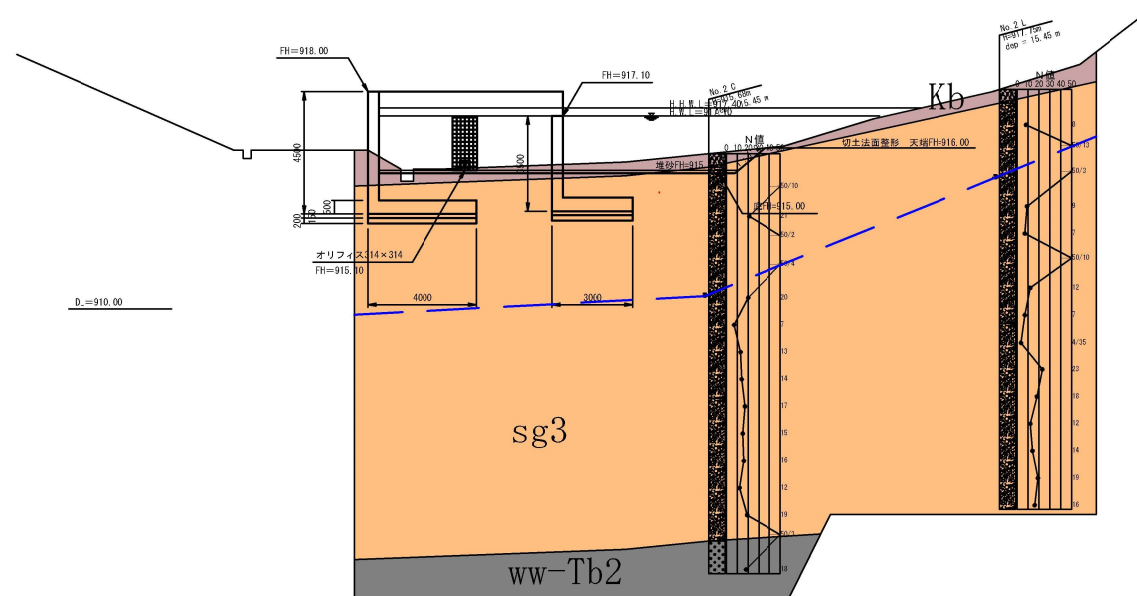
| | | | |
|----------------------|------------|----|-------|
| FSPS佐久市八風太陽光発電所事業 | | | |
| 図号 | 7 | 図尺 | 図示 |
| 佐久市豊坂字下岩倉390番 外2822庫 | | | |
| 所長 | 課長 | 調査 | 設計 |
| 日付 | 2011.07.27 | 図名 | 地層断面図 |
| 作成 | 佐久市建設部 土木課 | 承認 | |
| チェック | | 承認 | |
| 承認 | | 承認 | |

調整池No. 3地層断面図

断面位置図



C-C断面図 S=1:200 (A3)



| 年代 | 土質記号 | 地層名 | 主な土質 |
|-----|------|--------|------------|
| 第四紀 | 更新世 | Kb | 表土 |
| | 更新世 | sg3 | 火山 砕屑物2 |
| | 中新世 | ww-Tb2 | 香坂層 |
| | | | 強風化凝灰角礫岩 |

| FSPS佐久市八風太陽光発電所事業 | | | |
|---------------------|--------------|----|-----|
| 番号 | 7 | 図尺 | 図次 |
| 佐久市香坂町下岩倉390番 外282庫 | | | |
| 所長 | 課長 | 調査 | 設計 |
| 合同会社 FSPS八風 | | | |
| 図名 | 調整池No.3地層断面図 | 図号 | 7 |
| 縮尺 | 1:200 | 図次 | 1/1 |
| 作成 | 2023.08.25 | 図次 | 1/1 |
| 更新 | | 図次 | |
| 削除 | | 図次 | |
| 変更 | | 図次 | |
| 備考 | | | |