



















注) この地図は、佐久市の1万分の1佐久市NO. 3を使用したものである。

凡 例

- | | | | | | |
|---|---|---|------------|---|------------|
|  | 施設用地
(主にパネル用地) |  | 土留擁壁 |  | 造成緑地(法面等) |
|  | 計画地 |  | 調整池用地 |  | 付替道路 |
|  | 高速道路 |  | 排水路用地 |  | 管理道路 |
|  | 河 川 |  | 曝気場用地 |  | 既設市道 |
|  | チップ敷設範囲A 約64,000㎡
[造成範囲かつ傾斜10度以上になる範囲: 10cm厚で敷設] |  | 造成緑地(日影伐採) |  | 造成森林(耕作跡地) |
|  | チップ敷設範囲B 約22,000㎡ (このうち約3,000㎡に敷設)
[造成範囲外の傾斜10度超えとなる範囲において、伐根作業や重機の移動等により土壌が荒れてしまうことを考慮し、チップを敷設する範囲: 10cm厚で敷設] |  | 残置森林 |  | 残置水域 |

土地利用計画図とチップ敷設範囲の重ね合わせ図

