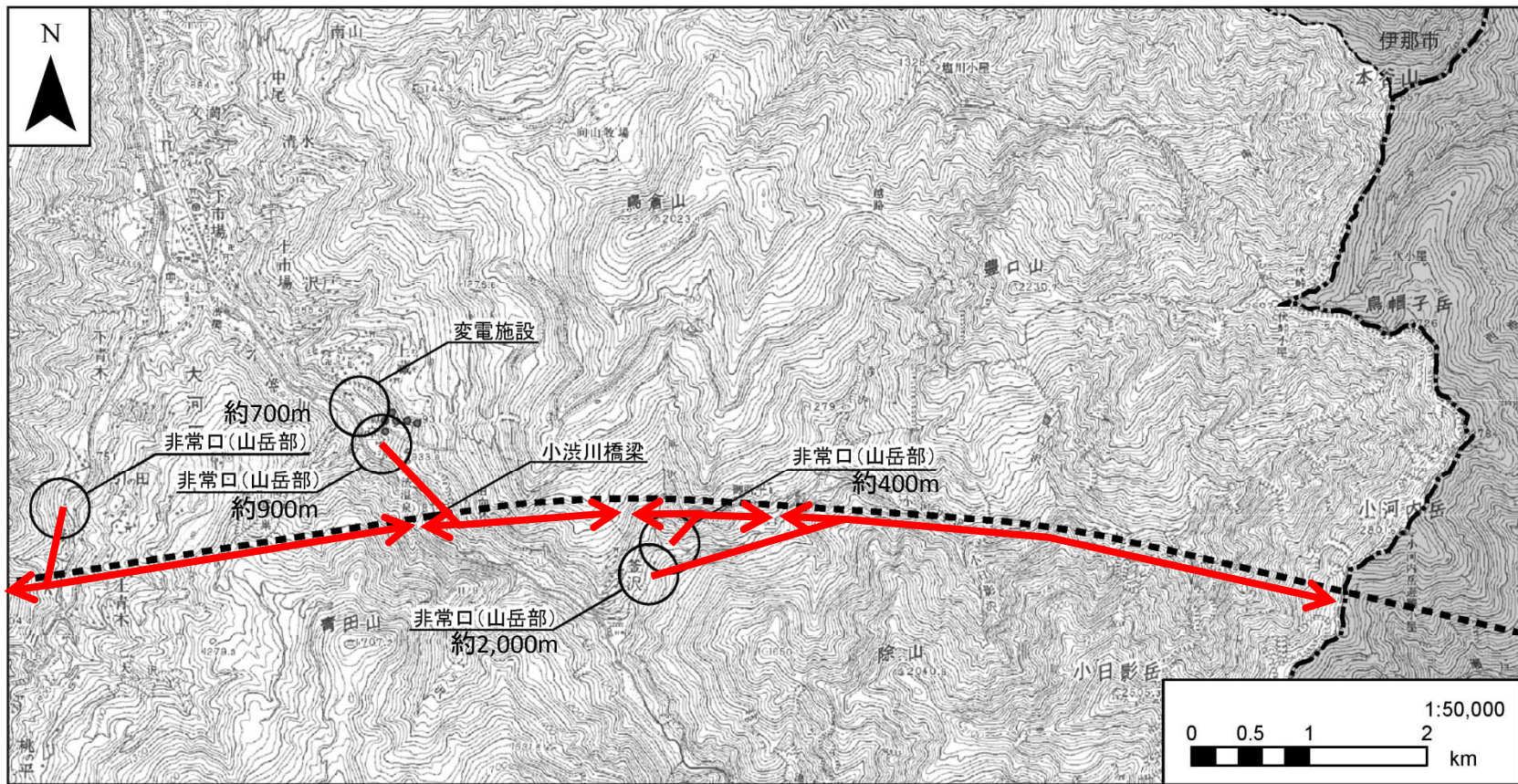


トンネル掘削計画の概要

大鹿村付近

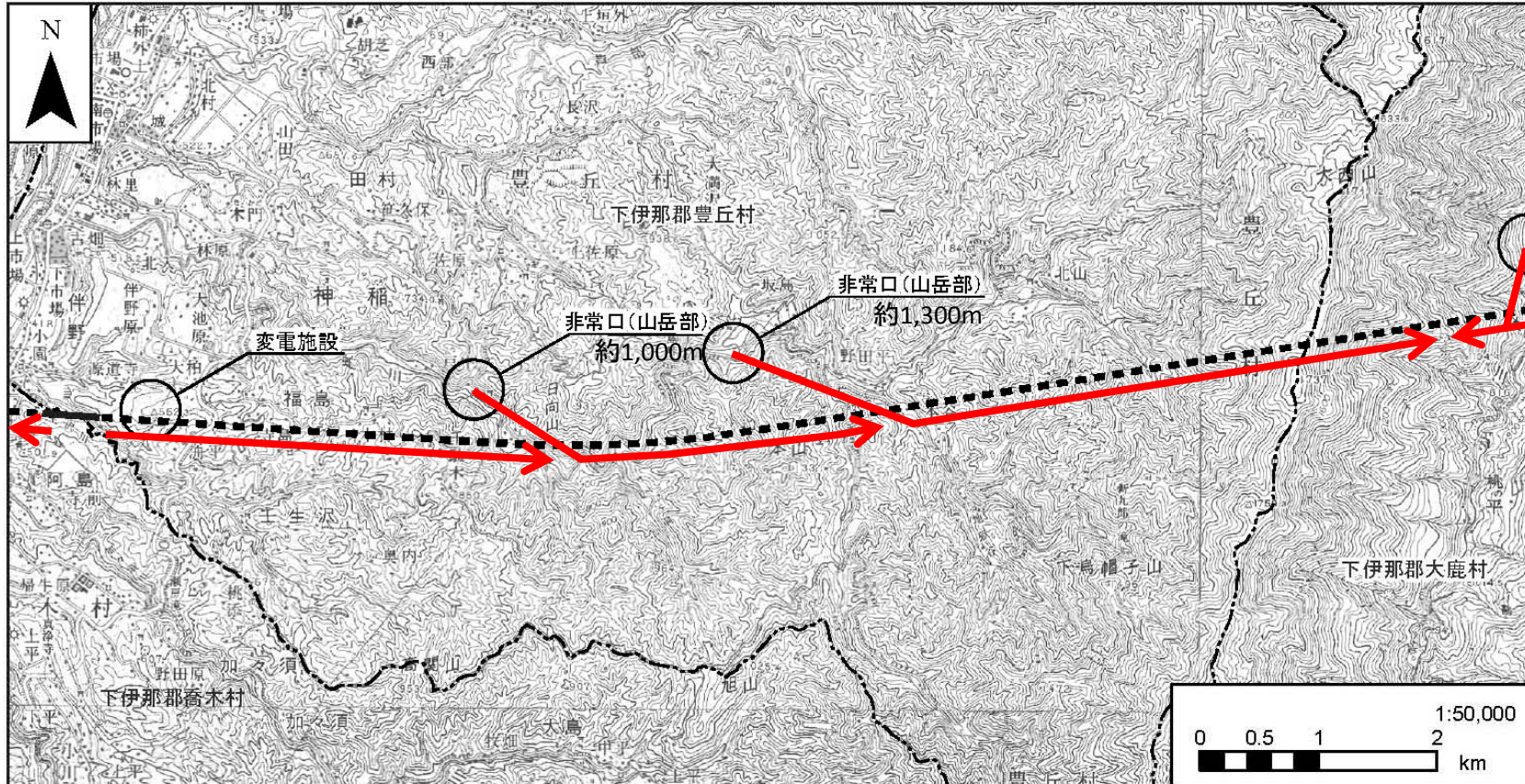


- 凡例
- 計画路線 (トンネル部)
 - 計画路線 (地上部)
 - - - 県境
 - · - · 市区町村境
- 掘削方向

※非常口は概略のルートを示している
※非常口の長さは、100m単位で丸めている

トンネル掘削計画の概要

豊丘村付近



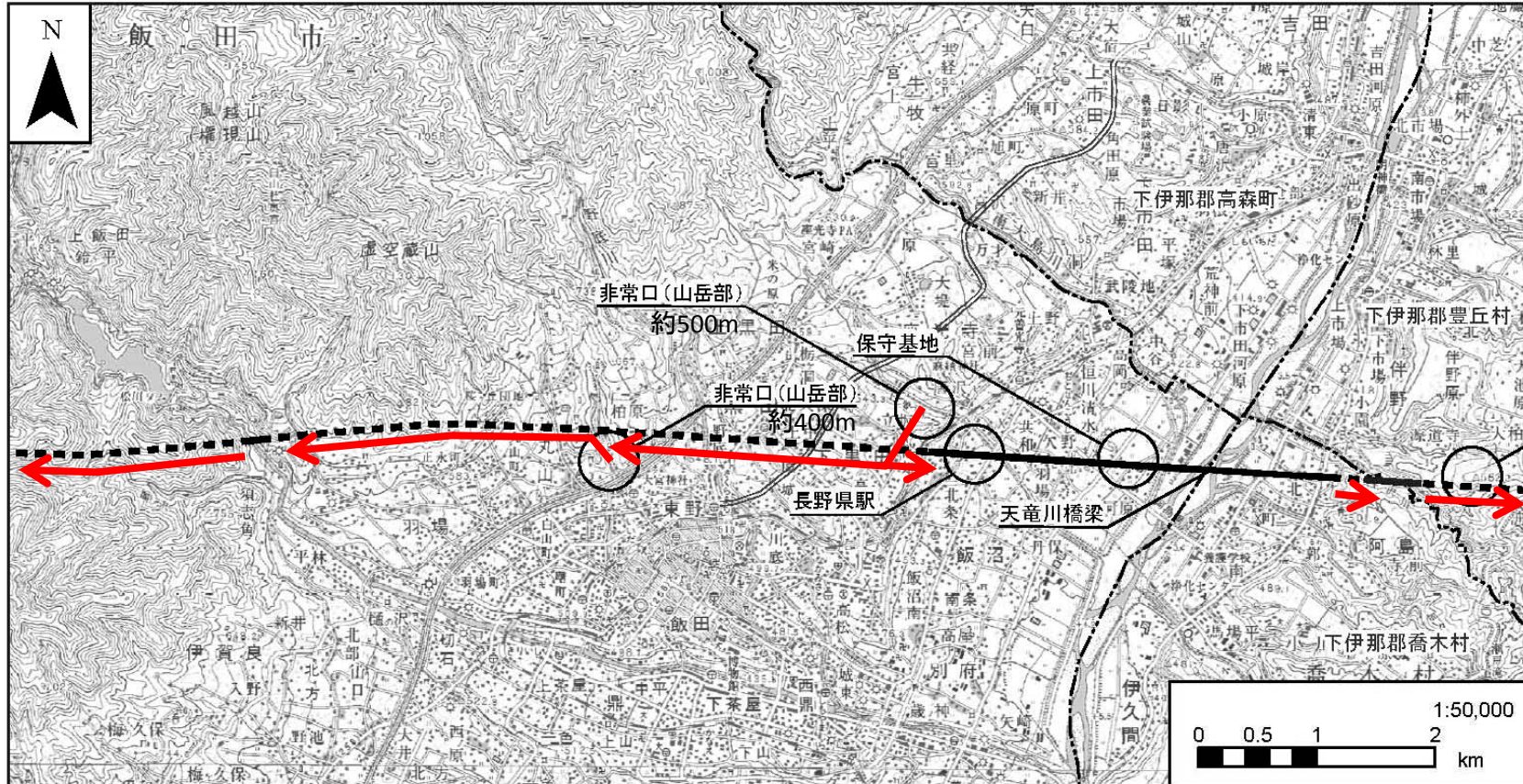
凡例

- 計画路線 (トンネル部) **→** 掘削方向
- 計画路線 (地上部)
- 県境
- - - 市区町村境

※非常口は概略のルートを示している
※非常口の長さは、100m単位で丸めている

トンネル掘削計画の概要

喬木村・飯田市付近



凡例

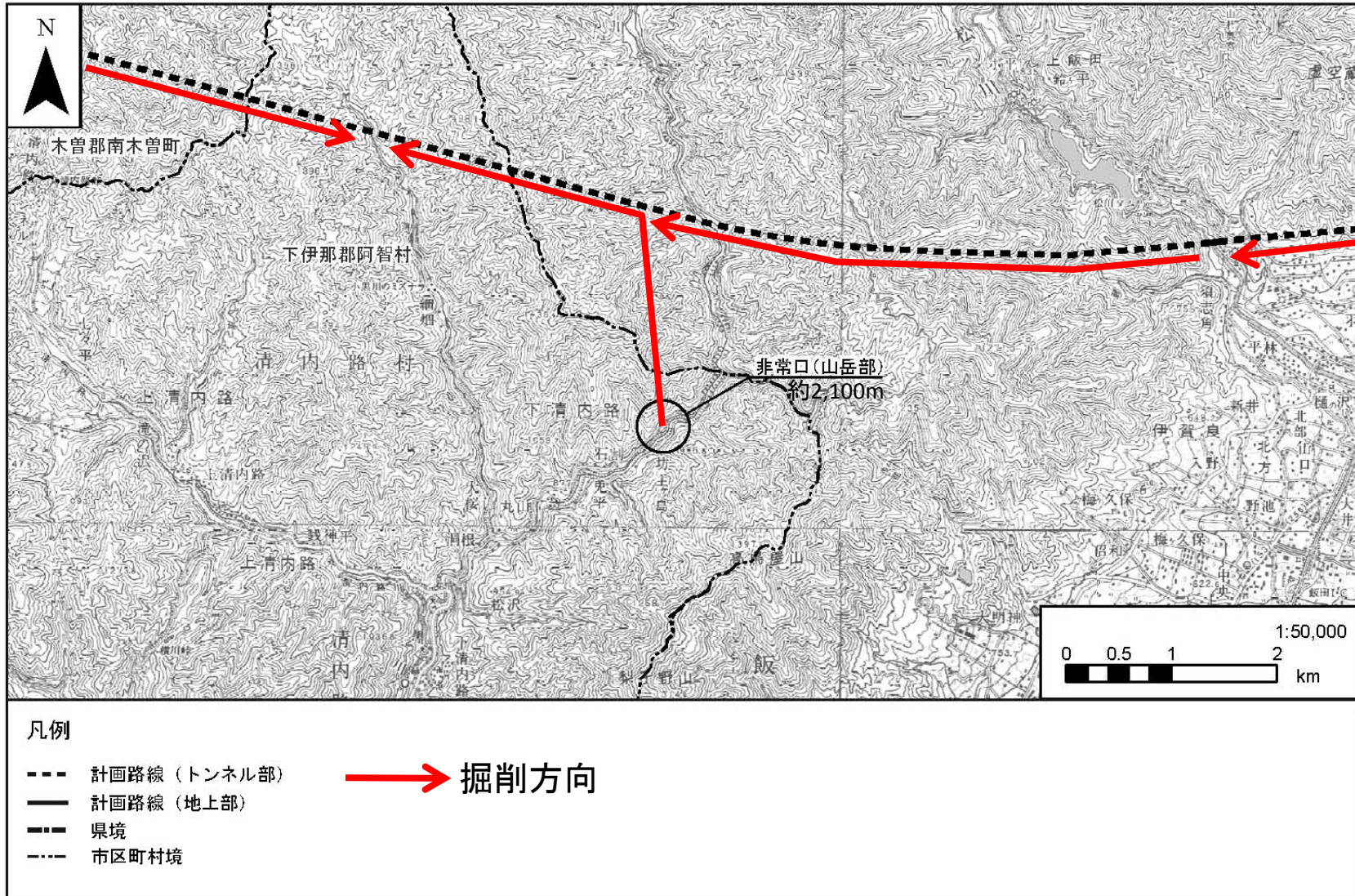
- 計画路線 (トンネル部)
- 計画路線 (地上部)
- 県境
- - - 市区町村境

→ 掘削方向

※非常口は概略のルートを示している
 ※非常口の長さは、100m単位で丸めている

トンネル掘削計画の概要

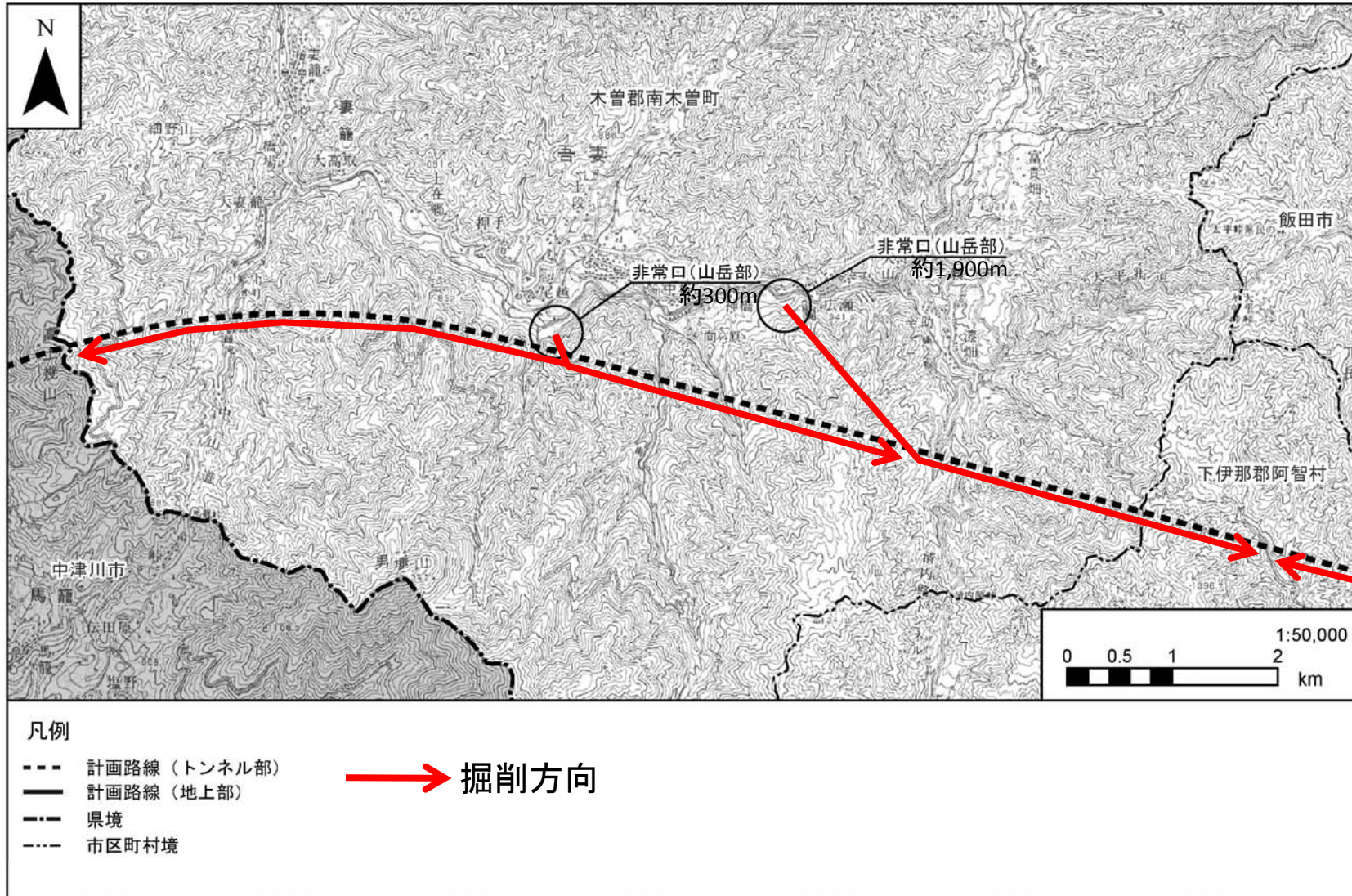
飯田市・阿智村付近



※非常口は概略のルートを示している
※非常口の長さは、100m単位で丸めている

トンネル掘削計画の概要

南木曾町付近



※非常口は概略のルートを示している
※非常口の長さは、100m単位で丸めている