

### 第3章 騒音

#### 3.1 騒音レベル現地調査結果

業務名：上伊那広域連合新ごみ中間処理施設建設に係る環境影響評価業務

測定内容：騒音測定(休日)

測定地点：St. 4県道西伊那線（押出公民館付近）

測定期間：2011/7/24(日)6:00～2011/7/25(月)6:00

測定日	時間帯	観測時間	時間率騒音レベル(dB)					等価騒音レベル(dB)		
			LA5	LA50	LA95	Lmax	Lmin	Lmax平均	LAeq	
7月24日	昼間	6:00～7:00	67	48	44	85	42	86	61	63.8
		7:00～8:00	71	62	56	85	52		65	
		8:00～9:00	72	62	59	85	55		66	
		9:00～10:00	72	58	49	88	46		65	
		10:00～11:00	71	58	49	85	46		64	
		11:00～12:00	71	55	49	89	47		65	
		12:00～13:00	71	55	48	88	45		65	
		13:00～14:00	70	52	48	81	46		63	
		14:00～15:00	70	55	49	87	47		63	
		15:00～16:00	72	53	47	85	46		64	
		16:00～17:00	72	52	47	84	45		64	
		17:00～18:00	72	53	46	89	43		65	
		18:00～19:00	71	51	47	81	44		63	
		19:00～20:00	70	48	42	88	40		63	
20:00～21:00	69	45	41	86	40	62				
21:00～22:00	67	42	41	81	40	61				
7月25日	夜間	22:00～23:00	59	42	41	79	40	83	56	55.8
		23:00～0:00	54	41	41	83	40		55	
		0:00～1:00	44	41	41	82	40		52	
		1:00～2:00	46	42	41	82	40		54	
		2:00～3:00	54	42	41	82	40		55	
		3:00～4:00	54	42	41	86	40		56	
		4:00～5:00	57	47	41	84	40		57	
5:00～6:00	63	44	42	81	41	59				

業務名：上伊那広域連合新ごみ中間処理施設建設に係る環境影響評価業務

測定内容：騒音測定(休日)

測定地点：St. 5県道沢渡高遠線（富県郵便局前）

測定期間：2011/7/24(日)6:00～2011/7/25(月)6:00

測定日	騒音測定(休)	観測時間	時間率騒音レベル(dB)					等価騒音レベル(dB)		
			LA5	LA50	LA95	Lmax	Lmin	Lmax平均	LAeq	
7月24日	昼間	6:00～7:00	61	48	47	80	46	85	57	59.9
		7:00～8:00	65	50	47	81	46		60	
		8:00～9:00	65	50	48	84	47		60	
		9:00～10:00	66	51	47	79	46		60	
		10:00～11:00	67	50	47	89	45		61	
		11:00～12:00	66	51	47	86	45		60	
		12:00～13:00	66	50	47	87	46		61	
		13:00～14:00	67	51	48	90	46		63	
		14:00～15:00	66	51	48	82	46		60	
		15:00～16:00	67	52	48	79	46		60	
		16:00～17:00	66	51	48	88	46		61	
		17:00～18:00	66	51	48	85	47		60	
		18:00～19:00	66	51	47	83	46		60	
		19:00～20:00	63	49	48	84	46		58	
		20:00～21:00	57	48	47	81	46		55	
		21:00～22:00	58	48	47	79	46		56	
7月25日	夜間	22:00～23:00	52	48	47	78	46	82	52	53.3
		23:00～0:00	52	48	47	83	46		52	
		0:00～1:00	50	48	47	77	46		50	
		1:00～2:00	49	48	47	78	46		50	
		2:00～3:00	50	48	47	79	46		51	
		3:00～4:00	51	48	47	86	45		54	
		4:00～5:00	56	48	47	83	46		55	
5:00～6:00	59	48	47	82	46	57				

業務名：上伊那広域連合新ごみ中間処理施設建設に係る環境影響評価業務

測定内容：騒音測定(平日)

測定地点：St. 4県道西伊那線（押出公民館付近）

測定期間：2011/8/3(水)22:00～2011/8/4(木)6:00

2011/8/24(水)6:00～2011/8/24(木)22:00

測定日	時間帯	観測時間	時間率騒音レベル(dB)					等価騒音レベル(dB)		
			LA5	LA50	LA95	Lmax	Lmin	Lmax平均	LAeq	
8月24日	昼間	6:00～7:00	73	53	50	86	47	89	65	66.4
		7:00～8:00	75	63	53	87	48		69	
		8:00～9:00	75	62	54	89	48		69	
		9:00～10:00	73	61	59	92	57		66	
		10:00～11:00	73	62	60	90	59		67	
		11:00～12:00	72	60	59	90	57		66	
		12:00～13:00	71	60	57	87	56		65	
		13:00～14:00	72	59	56	87	54		66	
		14:00～15:00	72	58	56	87	54		66	
		15:00～16:00	72	57	54	89	52		66	
		16:00～17:00	73	58	53	90	51		67	
		17:00～18:00	74	59	50	90	45		67	
		18:00～19:00	74	58	47	90	41		67	
		19:00～20:00	73	57	47	83	43		65	
20:00～21:00	71	53	46	82	42	63				
21:00～22:00	71	49	45	88	42	64				
8月3日	夜間	22:00～23:00	62	44	43	80	43	82	59	57.2
		23:00～0:00	59	44	43	80	42		58	
		0:00～1:00	51	44	43	80	42		54	
		1:00～2:00	52	43	43	82	42		56	
		2:00～3:00	49	43	43	80	42		53	
		3:00～4:00	48	43	43	79	42		52	
		4:00～5:00	51	43	43	84	42		56	
		5:00～6:00	67	45	43	86	42		62	

業務名：上伊那広域連合新ごみ中間処理施設建設に係る環境影響評価業務

測定内容：騒音測定(平日)

測定地点：St. 5県道沢渡高遠線（富県郵便局前）

測定期間：2011/8/3(水)22:00～2011/8/4(木)6:00

2011/8/24(水)6:00～2011/8/24(木)22:00

測定日	時間帯	観測時間	時間率騒音レベル(dB)					等価騒音レベル(dB)		
			LA5	LA50	LA95	Lmax	Lmin	Lmax平均	LAeq	
8月24日	昼間	6:00～7:00	66	49	46	84	45	87	61	62.5
		7:00～8:00	72	57	47	86	46		65	
		8:00～9:00	70	53	47	86	45		64	
		9:00～10:00	69	54	47	85	45		63	
		10:00～11:00	69	53	48	86	46		64	
		11:00～12:00	69	53	49	95	47		64	
		12:00～13:00	67	52	49	90	47		62	
		13:00～14:00	68	52	49	84	47		62	
		14:00～15:00	68	52	49	82	47		62	
		15:00～16:00	68	52	49	83	47		62	
		16:00～17:00	69	54	49	83	47		63	
		17:00～18:00	69	54	49	81	47		62	
		18:00～19:00	68	53	47	86	46		62	
		19:00～20:00	68	50	47	81	46		61	
20:00～21:00	65	48	47	83	46	60				
21:00～22:00	66	49	47	82	46	61				
8月3日	夜間	22:00～23:00	52	36	31	77	29	82	52	54.5
		23:00～0:00	49	36	31	83	27		53	
		0:00～1:00	46	35	30	81	24		51	
		1:00～2:00	39	36	31	78	23		46	
		2:00～3:00	44	36	30	78	24		52	
		3:00～4:00	57	36	33	88	31		60	
		4:00～5:00	56	34	31	81	30		55	
		5:00～6:00	59	41	32	81	28		55	

業務名：上伊那広域連合新ごみ中間処理施設建設に係る環境影響評価業務

測定内容：環境騒音測定

測定地点：St.1 敷地境界西側

測定期間：2011/11/21(月)22:00～2011/11/22(火)22:00

測定日	時間帯	観測時間	時間率騒音レベル(dB)					等価騒音レベル(dB)					
			LA5	LA50	LA95	Lmax	Lmin	Lmax平均	LAeq				
11月21日	夜間	22:00～23:00	43	41	39	47	37	46	41	40.8			
		23:00～0:00	43	41	39	46	37		41				
0:00～1:00		42	40	38	44	36	40						
1:00～2:00		43	41	38	46	36	41						
2:00～3:00		43	41	39	46	38	41						
3:00～4:00		41	40	38	44	37	40						
4:00～5:00		42	40	38	45	37	40						
5:00～6:00		44	41	39	48	38	42						
11月22日		昼間	6:00～7:00	45	42	39	48		38		49	43	42.8
			7:00～8:00	46	44	41	49		39			44	
			8:00～9:00	46	42	39	48		36			43	
			9:00～10:00	44	41	38	48		36			41	
			10:00～11:00	44	40	37	49		35			41	
			11:00～12:00	43	39	37	48		34			40	
	12:00～13:00		44	39	36	49	34	40					
	13:00～14:00		44	40	37	49	35	41					
	14:00～15:00		45	41	38	49	36	42					
	15:00～16:00		47	45	43	51	40	45					
	16:00～17:00		47	45	43	50	41	45					
	17:00～18:00		47	44	42	49	41	45					
	18:00～19:00		46	44	42	50	39	44					
	19:00～20:00		46	43	41	48	39	44					
20:00～21:00	44	42	40	47	39	42							
21:00～22:00	44	42	40	48	39	42							

業務名：上伊那広域連合新ごみ中間処理施設建設に係る環境影響評価業務

測定内容：環境騒音測定

測定地点：St. 2 敷地境界南東側

測定期間：2011/11/21(月)22:00～2011/11/22(火)22:00

測定日	時間帯	観測時間	時間率騒音レベル(dB)					等価騒音レベル(dB)		
			LA5	LA50	LA95	Lmax	Lmin	Lmax平均	LAeq	
11月21日	夜間	22:00～23:00	35	33	31	39	30	38	33	32.9
		23:00～0:00	35	32	31	38	30		33	
		0:00～1:00	34	32	31	37	30		32	
		1:00～2:00	35	32	31	37	30		33	
		2:00～3:00	36	34	32	38	31		34	
		3:00～4:00	35	32	30	38	29		33	
		4:00～5:00	34	32	31	39	30		32	
		5:00～6:00	36	33	31	39	30		34	
11月22日	昼間	6:00～7:00	39	36	34	42	32	46	37	38.2
		7:00～8:00	42	40	37	45	36		40	
		8:00～9:00	41	38	35	44	32		38	
		9:00～10:00	39	37	35	44	33		37	
		10:00～11:00	39	36	32	44	30		36	
		11:00～12:00	39	35	32	46	30		35	
		12:00～13:00	38	34	30	45	29		35	
		13:00～14:00	41	37	33	47	30		37	
		14:00～15:00	42	39	36	47	33		40	
		15:00～16:00	44	42	40	48	37		42	
		16:00～17:00	43	39	37	49	34		40	
		17:00～18:00	42	39	36	46	33		39	
		18:00～19:00	41	38	36	46	33		39	
		19:00～20:00	43	39	34	46	33		39	
20:00～21:00	39	36	33	42	31	36				
21:00～22:00	38	34	31	43	29	34				

業務名：上伊那広域連合新ごみ中間処理施設建設に係る環境影響評価業務

測定内容：環境騒音測定

測定地点：St.3 敷地境界北側

測定期間：2011/11/21(月)22:00～2011/11/22(火)22:00

測定日	時間帯	観測時間	時間率騒音レベル(dB)					等価騒音レベル(dB)		
			LA5	LA50	LA95	Lmax	Lmin	Lmax平均	LAeq	
11月21日	夜間	22:00～23:00	39	37	34	42	33	42	37	36.3
		23:00～0:00	39	36	34	42	33		36	
0:00～1:00		37	35	34	40	32	35			
1:00～2:00		38	36	35	42	33	37			
2:00～3:00		39	36	35	42	33	37			
3:00～4:00		38	35	33	42	32	36			
4:00～5:00		37	35	34	40	33	35			
5:00～6:00		40	37	34	44	33	37			
11月22日	昼間	6:00～7:00	43	40	37	45	35	47	40	41.1
		7:00～8:00	46	43	40	48	38		43	
		8:00～9:00	45	41	37	48	34		42	
		9:00～10:00	43	40	37	48	34		40	
		10:00～11:00	42	38	34	47	32		39	
		11:00～12:00	42	37	34	46	31		38	
		12:00～13:00	41	36	33	44	30		37	
		13:00～14:00	42	38	34	47	30		39	
		14:00～15:00	42	39	36	47	34		39	
		15:00～16:00	46	44	40	50	38		44	
		16:00～17:00	46	44	41	50	39		44	
		17:00～18:00	45	42	39	47	37		43	
		18:00～19:00	44	42	40	48	37		42	
		19:00～20:00	44	41	38	48	36		42	
20:00～21:00	42	40	37	46	35	40				
21:00～22:00	40	37	35	43	33	38				

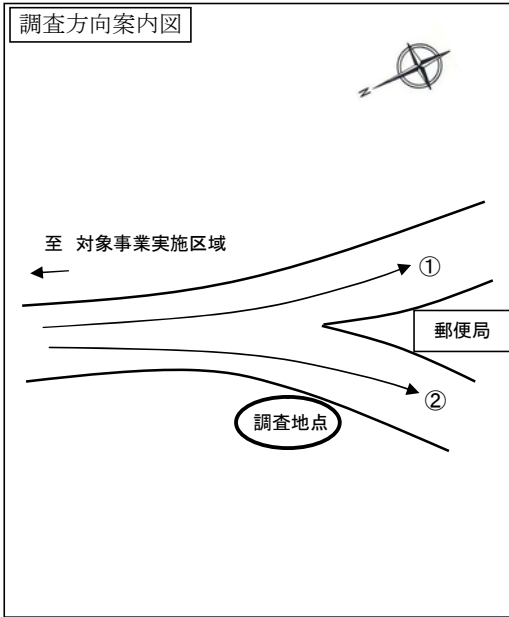
### 3.2 交通量現地調査結果

## 道路交通量調査

業務名 : 上伊那広域連合新ごみ中間処理施設 環境影響評価業務

調査地点名 : St.5 県道沢渡高遠線(富県郵便局前)

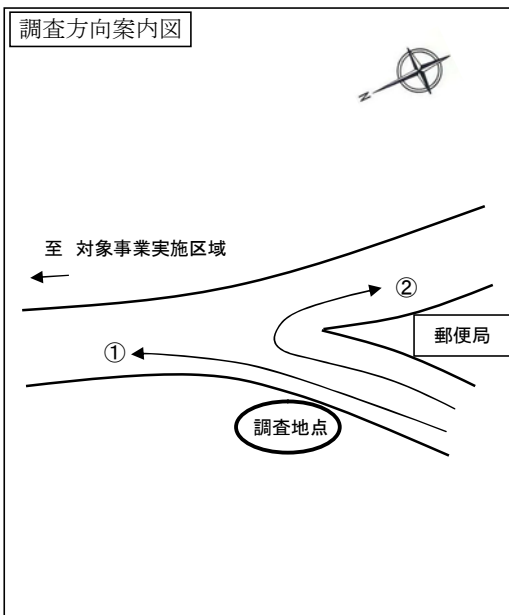
調査日 : 平成 23 年 7 月 24 日 (日) ~ 平成 23 年 7 月 25 日 (月)



時間	①左折			②右折			合計
	大型車	小型車	二輪車	大型車	小型車	二輪車	
6:00~7:00	0	5	0	0	20	1	26
7:00~8:00	0	27	0	1	29	0	57
8:00~9:00	0	13	2	1	26	2	44
9:00~10:00	0	37	0	1	39	3	80
10:00~11:00	1	29	2	5	43	2	82
11:00~12:00	3	28	0	2	33	2	68
12:00~13:00	1	21	1	0	44	1	68
13:00~14:00	1	23	3	3	52	12	94
14:00~15:00	0	21	2	1	44	0	68
15:00~16:00	4	36	6	1	47	1	95
16:00~17:00	3	32	2	2	43	3	85
17:00~18:00	0	26	0	2	37	1	66
18:00~19:00	0	19	0	0	34	0	53
19:00~20:00	1	26	0	0	21	0	48
20:00~21:00	0	11	0	0	5	0	16
21:00~22:00	0	4	0	0	10	0	14
22:00~23:00	0	4	0	0	6	0	10
23:00~0:00	0	2	0	0	4	0	6
0:00~1:00	0	0	0	0	1	0	1
1:00~2:00	0	2	0	0	0	0	2
2:00~3:00	1	0	0	0	2	0	3
3:00~4:00	0	1	0	0	3	0	4
4:00~5:00	1	3	1	0	4	1	10
5:00~6:00	0	8	1	1	12	0	22
24時間合計	16	378	20	20	559	29	1022



時間	①直進			②左折			合計
	大型車	小型車	二輪車	大型車	小型車	二輪車	
6:00~7:00	0	15	0	0	2	0	17
7:00~8:00	0	42	2	0	4	0	48
8:00~9:00	0	29	0	0	2	0	31
9:00~10:00	2	34	0	0	5	0	41
10:00~11:00	0	30	0	0	5	0	35
11:00~12:00	0	31	3	0	4	0	38
12:00~13:00	0	20	1	0	1	0	22
13:00~14:00	0	22	1	0	0	0	23
14:00~15:00	2	25	2	0	10	0	39
15:00~16:00	0	31	0	0	3	0	34
16:00~17:00	0	24	2	0	2	0	28
17:00~18:00	1	26	1	0	4	0	32
18:00~19:00	0	17	0	0	4	0	21
19:00~20:00	0	14	6	0	2	0	22
20:00~21:00	0	9	0	0	0	0	9
21:00~22:00	0	3	1	0	2	0	6
22:00~23:00	0	3	0	0	0	0	3
23:00~0:00	0	3	0	0	1	0	4
0:00~1:00	0	0	0	0	0	0	0
1:00~2:00	0	2	0	0	0	0	2
2:00~3:00	1	0	0	0	0	0	1
3:00~4:00	0	0	0	0	2	0	2
4:00~5:00	2	1	0	0	0	2	5
5:00~6:00	1	5	0	0	2	0	8
24時間合計	9	386	19	0	55	2	471



時間	①直進			②右折			合計
	大型車	小型車	二輪車	大型車	小型車	二輪車	
6:00~7:00	0	14	1	0	0	0	15
7:00~8:00	0	24	1	0	4	0	29
8:00~9:00	1	41	2	0	8	0	52
9:00~10:00	0	51	4	0	1	0	56
10:00~11:00	4	44	2	0	3	0	53
11:00~12:00	1	49	1	0	3	1	55
12:00~13:00	2	41	1	0	2	0	46
13:00~14:00	4	35	2	0	7	0	48
14:00~15:00	0	30	0	1	3	0	34
15:00~16:00	2	43	0	0	3	0	48
16:00~17:00	0	48	4	0	6	1	59
17:00~18:00	0	40	0	0	6	0	46
18:00~19:00	0	54	1	0	6	0	61
19:00~20:00	0	28	1	0	1	0	30
20:00~21:00	0	13	0	0	0	0	13
21:00~22:00	1	11	0	0	1	0	13
22:00~23:00	0	3	0	0	0	0	3
23:00~0:00	0	1	0	0	1	0	2
0:00~1:00	0	3	0	0	0	0	3
1:00~2:00	0	2	0	0	0	0	2
2:00~3:00	1	0	0	0	1	0	2
3:00~4:00	1	4	1	0	0	0	6
4:00~5:00	0	6	0	0	2	1	9
5:00~6:00	0	13	0	0	1	0	14
24時間合計	17	598	21	1	59	3	699

(車両区分)  
 大型車 No.0,1,2,8,9  
 小型車 大型車以外の車両  
 二輪車 バイクのみ

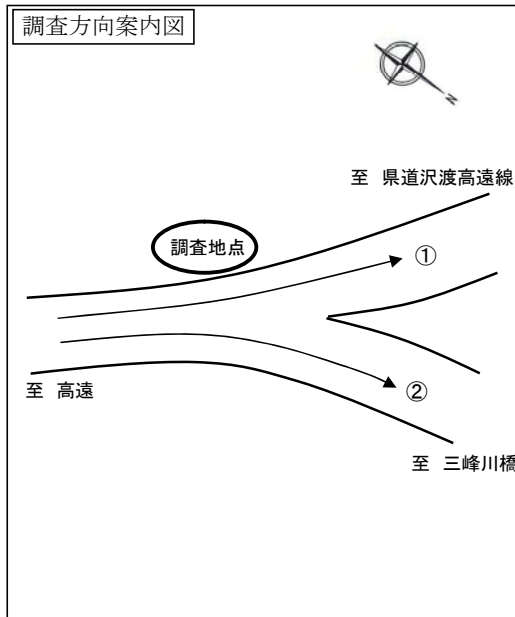


# 道路交通量調査

業務名 : 上伊那広域連合新ごみ中間処理施設 環境影響評価業務

調査地点名 : St.6 県道西伊那線及び県道沢渡高遠線(押出橋三叉路付近)

調査日 : 平成 23 年 7 月 24 日 (日) ~ 平成 23 年 7 月 25 日 (月)



時間	①左折			②右折			合計
	大型車	小型車	二輪車	大型車	小型車	二輪車	
6:00~7:00	0	3	0	0	21	0	24
7:00~8:00	0	14	0	0	43	3	60
8:00~9:00	0	8	0	1	42	1	52
9:00~10:00	0	8	0	0	46	0	54
10:00~11:00	1	12	1	0	54	2	70
11:00~12:00	1	7	1	0	44	0	53
12:00~13:00	0	6	0	0	47	0	53
13:00~14:00	0	10	0	1	42	0	53
14:00~15:00	1	4	0	0	48	0	53
15:00~16:00	1	16	0	0	60	1	78
16:00~17:00	0	12	1	2	59	1	75
17:00~18:00	0	11	0	0	48	0	59
18:00~19:00	1	6	0	0	28	1	36
19:00~20:00	0	4	0	0	26	1	31
20:00~21:00	0	2	0	0	15	0	17
21:00~22:00	0	1	0	0	10	0	11
22:00~23:00	0	2	0	0	8	0	10
23:00~0:00	0	1	0	0	2	0	3
0:00~1:00	0	0	0	0	1	0	1
1:00~2:00	0	0	0	0	0	0	0
2:00~3:00	0	1	0	0	3	0	4
3:00~4:00	0	1	0	1	8	0	10
4:00~5:00	0	1	0	0	3	0	4
5:00~6:00	0	4	1	0	8	0	13
24時間合計	5	134	4	5	666	10	824



時間	①直進			②左折			合計
	大型車	小型車	二輪車	大型車	小型車	二輪車	
6:00~7:00	0	4	0	0	32	0	36
7:00~8:00	0	11	0	0	44	0	55
8:00~9:00	0	11	0	4	75	0	90
9:00~10:00	0	65	0	2	7	3	77
10:00~11:00	1	5	0	3	80	0	89
11:00~12:00	0	11	0	4	67	1	83
12:00~13:00	0	7	0	2	42	1	52
13:00~14:00	0	6	0	1	49	2	58
14:00~15:00	2	6	0	4	34	2	48
15:00~16:00	2	8	5	0	70	6	91
16:00~17:00	0	10	1	0	56	0	67
17:00~18:00	0	12	1	1	47	2	63
18:00~19:00	0	15	1	0	48	1	65
19:00~20:00	0	5	1	0	35	3	44
20:00~21:00	0	2	0	0	18	0	20
21:00~22:00	0	0	0	1	8	1	10
22:00~23:00	0	1	0	0	5	0	6
23:00~0:00	0	0	1	0	10	0	11
0:00~1:00	0	0	0	0	3	0	3
1:00~2:00	0	1	0	0	2	0	3
2:00~3:00	0	0	0	0	6	0	6
3:00~4:00	0	1	0	0	6	0	7
4:00~5:00	0	0	0	3	5	0	8
5:00~6:00	0	5	0	2	15	0	22
24時間合計	5	186	10	27	764	22	1014



時間	①直進			②右折			合計
	大型車	小型車	二輪車	大型車	小型車	二輪車	
6:00~7:00	0	30	0	0	29	0	59
7:00~8:00	0	33	1	0	40	0	74
8:00~9:00	1	57	1	1	30	0	90
9:00~10:00	0	51	0	2	45	1	99
10:00~11:00	3	43	0	2	56	3	107
11:00~12:00	1	43	0	2	38	1	85
12:00~13:00	1	40	1	1	58	15	116
13:00~14:00	0	45	0	3	50	3	101
14:00~15:00	1	30	1	3	65	4	104
15:00~16:00	2	49	0	2	53	3	109
16:00~17:00	1	57	0	3	59	3	123
17:00~18:00	0	71	0	1	60	3	135
18:00~19:00	0	42	1	0	44	0	87
19:00~20:00	0	40	1	0	40	0	81
20:00~21:00	0	28	0	0	20	0	48
21:00~22:00	0	18	0	1	14	0	33
22:00~23:00	0	13	0	0	12	0	25
23:00~0:00	0	1	0	0	1	0	2
0:00~1:00	0	7	0	0	1	0	8
1:00~2:00	0	1	0	2	6	0	9
2:00~3:00	0	3	0	0	1	0	4
3:00~4:00	0	4	0	0	4	0	8
4:00~5:00	0	6	0	0	5	0	11
5:00~6:00	1	10	0	0	13	1	25
24時間合計	11	722	6	23	744	37	1543

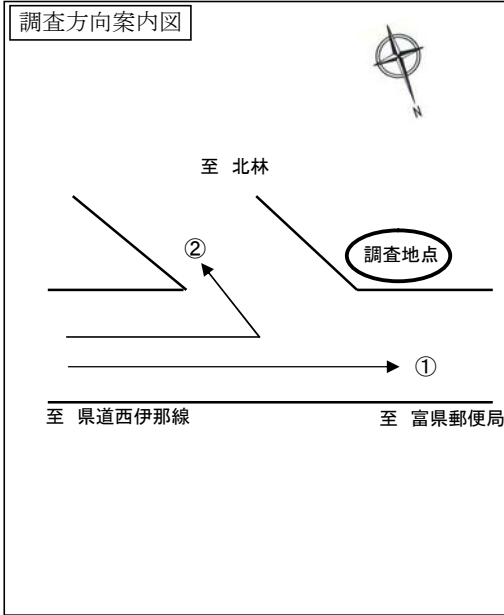
(車両区分)  
 大型車 No.0,1,2,8,9  
 小型車 大型車以外の車両  
 二輪車 バイクのみ

# 道路交通量調査

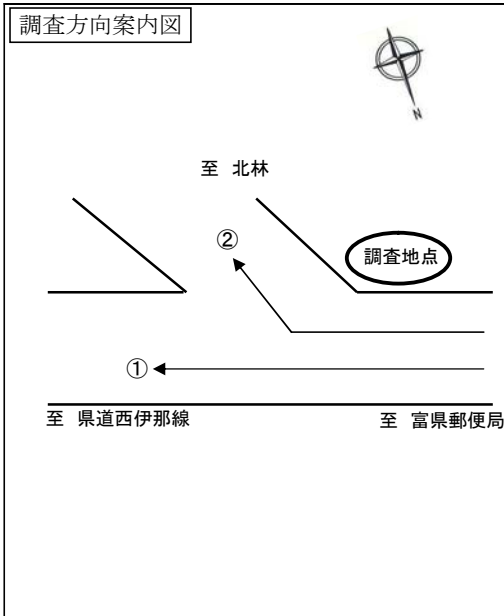
業務名 : 上伊那広域連合新ごみ中間処理施設 環境影響評価業務

調査地点名 : St.6' 県道沢渡高遠線(北林入口三叉路付近)

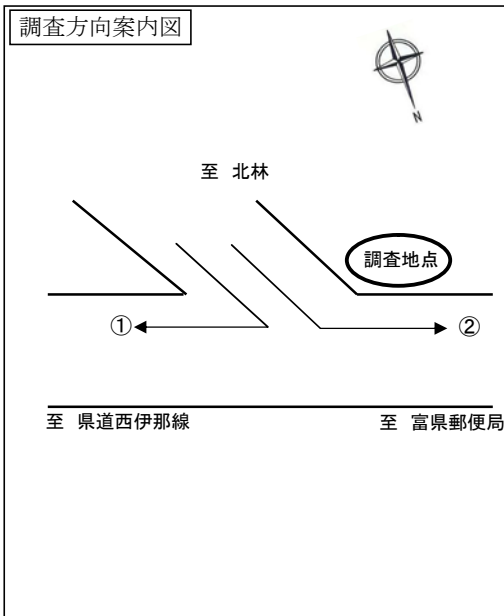
調査日 : 平成 23 年 7 月 24 日 (日) ~ 平成 23 年 7 月 25 日 (月)



時間	①直進			②左折			合計
	大型車	小型車	二輪車	大型車	小型車	二輪車	
6:00~7:00	1	20	0	0	1	0	22
7:00~8:00	1	49	0	0	7	0	57
8:00~9:00	0	31	1	0	4	0	36
9:00~10:00	1	56	2	0	8	0	67
10:00~11:00	4	51	3	0	13	0	71
11:00~12:00	3	57	2	0	2	1	65
12:00~13:00	1	57	15	0	9	0	82
13:00~14:00	4	54	3	0	5	0	66
14:00~15:00	3	57	2	0	10	2	74
15:00~16:00	4	66	4	0	2	0	76
16:00~17:00	3	63	3	0	7	1	77
17:00~18:00	2	65	2	0	6	0	75
18:00~19:00	0	39	0	0	12	0	51
19:00~20:00	1	37	0	0	5	0	43
20:00~21:00	0	20	0	0	4	0	24
21:00~22:00	0	12	0	1	3	0	16
22:00~23:00	0	11	0	0	2	0	13
23:00~0:00	0	4	0	0	1	0	5
0:00~1:00	0	1	0	0	0	0	1
1:00~2:00	1	1	0	0	2	0	4
2:00~3:00	0	1	0	0	0	0	1
3:00~4:00	0	1	0	0	2	0	3
4:00~5:00	0	7	0	0	2	0	9
5:00~6:00	0	13	1	0	2	0	16
24時間合計	29	773	38	1	109	4	954



時間	①直進			②右折			合計
	大型車	小型車	二輪車	大型車	小型車	二輪車	
6:00~7:00	0	17	0	0	1	0	18
7:00~8:00	0	67	4	0	4	0	75
8:00~9:00	1	67	3	1	8	0	80
9:00~10:00	2	75	2	1	3	1	84
10:00~11:00	1	69	2	2	4	0	78
11:00~12:00	1	60	3	0	6	0	70
12:00~13:00	2	48	1	0	1	0	52
13:00~14:00	1	47	1	3	2	0	54
14:00~15:00	3	36	2	0	5	0	46
15:00~16:00	3	66	4	0	3	0	76
16:00~17:00	0	58	2	0	2	0	62
17:00~18:00	1	45	2	0	6	0	54
18:00~19:00	0	48	2	0	2	0	52
19:00~20:00	0	32	2	0	2	0	36
20:00~21:00	0	20	0	0	1	0	21
21:00~22:00	1	6	1	0	0	0	8
22:00~23:00	0	4	0	0	0	0	4
23:00~0:00	0	5	0	0	0	0	5
0:00~1:00	0	2	0	0	0	0	2
1:00~2:00	0	1	0	0	0	0	1
2:00~3:00	1	3	0	0	0	0	4
3:00~4:00	0	4	0	0	0	0	4
4:00~5:00	4	2	0	0	0	0	6
5:00~6:00	1	17	0	0	0	0	18
24時間合計	22	799	31	7	50	1	910



時間	①右折			②左折			合計
	大型車	小型車	二輪車	大型車	小型車	二輪車	
6:00~7:00	0	5	0	0	2	0	7
7:00~8:00	0	11	0	0	4	0	15
8:00~9:00	0	10	1	1	1	0	13
9:00~10:00	0	6	0	0	3	0	9
10:00~11:00	0	8	1	2	7	0	18
11:00~12:00	0	10	1	0	5	0	16
12:00~13:00	0	3	0	0	2	0	5
13:00~14:00	0	8	1	2	5	0	16
14:00~15:00	2	5	0	0	1	0	8
15:00~16:00	0	9	0	0	6	0	15
16:00~17:00	0	6	0	0	8	0	14
17:00~18:00	0	9	0	0	3	0	12
18:00~19:00	0	7	0	0	3	0	10
19:00~20:00	0	4	0	0	1	0	5
20:00~21:00	0	0	0	0	1	0	1
21:00~22:00	0	1	0	0	1	0	2
22:00~23:00	0	1	0	0	0	0	1
23:00~0:00	0	0	0	0	0	0	0
0:00~1:00	0	0	0	0	0	0	0
1:00~2:00	0	1	0	0	0	0	1
2:00~3:00	0	1	0	0	0	0	1
3:00~4:00	0	0	0	0	1	0	1
4:00~5:00	0	3	0	0	1	0	4
5:00~6:00	0	3	0	0	1	0	4
24時間合計	2	111	4	5	56	0	178

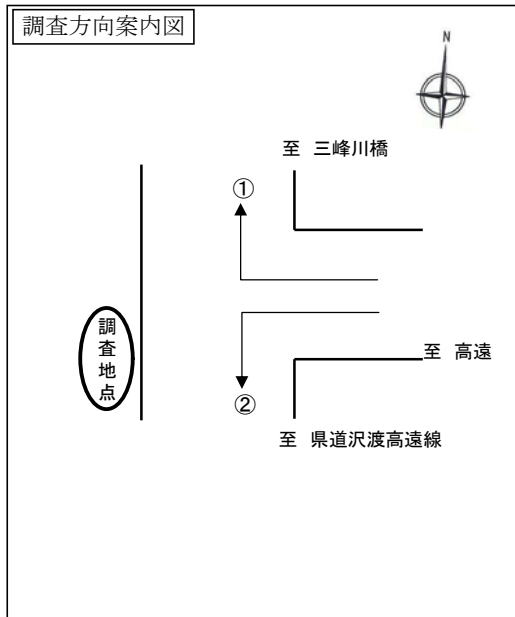
(車両区分)  
 大型車 No.0,1,2,8,9  
 小型車 大型車以外の車両  
 二輪車 バイクのみ

# 道路交通量調査

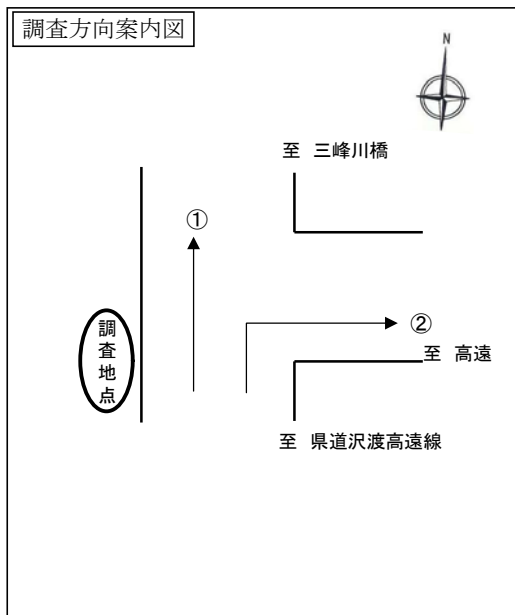
業務名 : 上伊那広域連合新ごみ中間処理施設 環境影響評価業務

調査地点名 : St.7 県道西伊那線(三峰川橋南交差点)

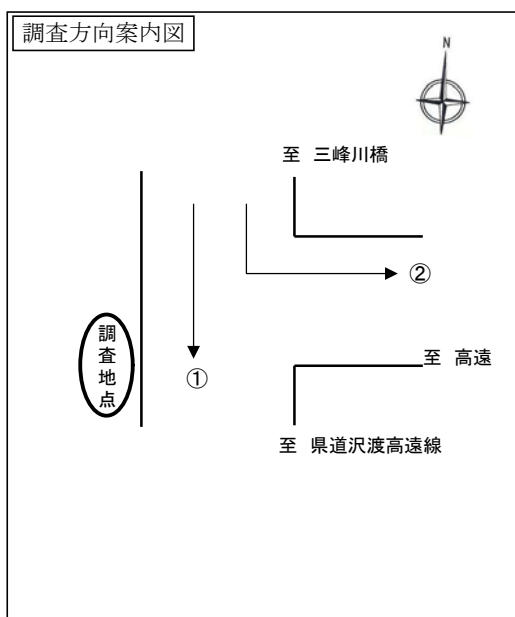
調査日 : 平成 23 年 7 月 24 日 (日) ~ 平成 23 年 7 月 25 日 (月)



時間	①右折			②左折			合計
	大型車	小型車	二輪車	大型車	小型車	二輪車	
6:00~7:00	2	46	3	1	18	0	70
7:00~8:00	7	91	3	1	17	0	119
8:00~9:00	3	141	4	1	16	1	166
9:00~10:00	5	172	3	1	25	2	208
10:00~11:00	5	182	6	5	43	3	244
11:00~12:00	2	174	14	2	41	2	235
12:00~13:00	3	145	3	1	37	16	205
13:00~14:00	6	161	4	3	45	3	222
14:00~15:00	6	194	6	2	44	3	255
15:00~16:00	8	235	3	3	47	3	299
16:00~17:00	4	225	5	4	46	3	287
17:00~18:00	8	162	3	2	44	1	220
18:00~19:00	1	44	0	0	29	1	75
19:00~20:00	0	83	2	0	27	0	112
20:00~21:00	0	50	3	0	13	0	66
21:00~22:00	1	35	0	0	8	0	44
22:00~23:00	1	18	0	0	9	0	28
23:00~0:00	1	5	0	0	1	0	7
0:00~1:00	1	9	0	0	2	0	12
1:00~2:00	1	6	0	2	3	0	12
2:00~3:00	2	1	0	0	3	0	6
3:00~4:00	1	8	0	0	0	0	9
4:00~5:00	0	13	0	0	4	0	17
5:00~6:00	5	32	0	0	6	0	43
24時間合計	73	2232	62	28	528	38	2961



時間	①直進			②右折			合計
	大型車	小型車	二輪車	大型車	小型車	二輪車	
6:00~7:00	0	23	0	0	15	0	38
7:00~8:00	1	57	0	0	34	4	96
8:00~9:00	2	70	2	2	41	2	119
9:00~10:00	0	72	0	3	55	2	132
10:00~11:00	0	84	2	1	53	3	143
11:00~12:00	0	65	3	1	34	1	104
12:00~13:00	0	63	0	2	30	1	96
13:00~14:00	2	61	1	1	28	1	94
14:00~15:00	3	66	0	0	21	2	92
15:00~16:00	2	90	0	5	38	4	139
16:00~17:00	1	83	1	3	36	1	125
17:00~18:00	4	65	0	2	25	0	96
18:00~19:00	0	63	1	1	27	0	92
19:00~20:00	1	36	2	0	20	1	60
20:00~21:00	2	21	0	0	11	0	34
21:00~22:00	0	11	0	1	4	1	17
22:00~23:00	0	18	0	0	3	0	21
23:00~0:00	0	6	0	0	4	0	10
0:00~1:00	0	2	0	0	3	0	5
1:00~2:00	0	0	0	0	0	0	0
2:00~3:00	7	8	0	1	1	0	17
3:00~4:00	1	12	0	1	0	0	14
4:00~5:00	0	6	0	3	3	0	12
5:00~6:00	0	9	0	3	12	0	24
24時間合計	26	991	12	30	498	23	1580



時間	①直進			②左折			合計
	大型車	小型車	二輪車	大型車	小型車	二輪車	
6:00~7:00	0	30	0	5	29	0	64
7:00~8:00	1	50	0	4	75	5	135
8:00~9:00	0	63	0	8	134	5	210
9:00~10:00	1	88	0	8	159	3	259
10:00~11:00	0	56	4	4	177	8	249
11:00~12:00	1	46	0	5	169	6	227
12:00~13:00	1	63	0	2	133	5	204
13:00~14:00	2	53	1	0	151	7	214
14:00~15:00	2	50	2	6	143	1	204
15:00~16:00	2	53	2	2	180	5	244
16:00~17:00	2	72	1	3	166	3	247
17:00~18:00	1	75	1	9	186	0	272
18:00~19:00	0	59	1	1	141	2	204
19:00~20:00	0	43	0	6	94	1	144
20:00~21:00	0	41	0	2	96	0	139
21:00~22:00	1	18	0	4	34	0	57
22:00~23:00	0	7	0	4	15	0	26
23:00~0:00	0	10	0	4	20	0	34
0:00~1:00	0	7	0	2	10	1	20
1:00~2:00	0	4	0	4	3	0	11
2:00~3:00	2	7	0	2	14	0	25
3:00~4:00	0	8	0	2	9	0	19
4:00~5:00	0	7	0	3	18	0	28
5:00~6:00	1	18	2	9	24	0	54
24時間合計	17	928	14	99	2180	52	3290

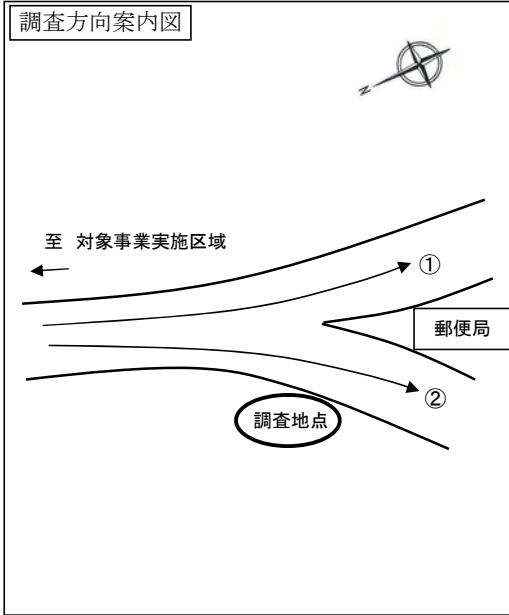
(車両区分)  
 大型車 No.0,1,2,8,9  
 小型車 大型車以外の車両  
 二輪車 バイクのみ

# 道路交通量調査

業務名 : 上伊那広域連合新ごみ中間処理施設 環境影響評価業務

調査地点名 : St.5 県道沢渡高遠線(富県郵便局前)

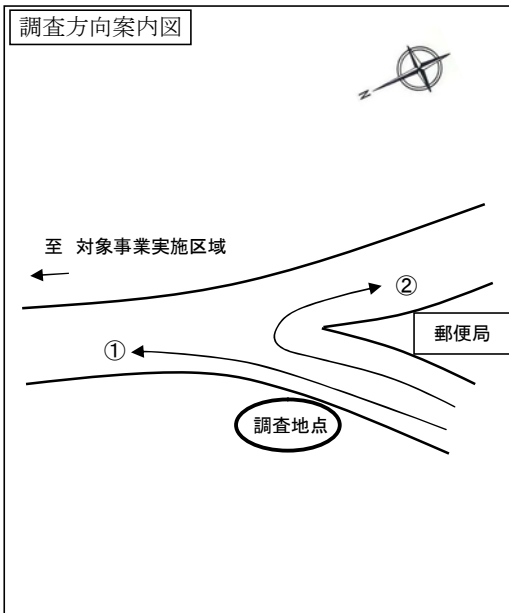
調査日 : 平成 23 年 8 月 3 日 (水) ~ 平成 23 年 8 月 4 日 (木)



時間	①左折			②右折			合計
	大型車	小型車	二輪車	大型車	小型車	二輪車	
6:00~7:00	2	29	1	2	53	3	92
7:00~8:00	0	107	1	8	107	2	225
8:00~9:00	2	61	0	9	70	1	143
9:00~10:00	2	37	1	10	47	1	98
10:00~11:00	1	26	2	12	40	1	82
11:00~12:00	3	31	1	6	47	0	88
12:00~13:00	4	18	1	5	53	1	82
13:00~14:00	2	36	1	10	52	1	102
14:00~15:00	4	39	0	4	45	0	92
15:00~16:00	4	48	3	12	43	1	111
16:00~17:00	5	29	0	9	44	0	87
17:00~18:00	4	56	1	2	60	1	124
18:00~19:00	1	44	0	0	46	0	91
19:00~20:00	0	20	0	0	30	0	50
20:00~21:00	0	18	0	0	20	0	38
21:00~22:00	0	11	0	0	9	1	21
22:00~23:00	0	4	0	0	4	0	8
23:00~0:00	0	2	0	0	4	0	6
0:00~1:00	0	4	0	0	1	0	5
1:00~2:00	0	1	0	0	1	0	2
2:00~3:00	0	0	0	0	4	0	4
3:00~4:00	1	1	0	2	0	0	4
4:00~5:00	0	0	1	0	0	0	1
5:00~6:00	2	6	0	0	14	0	22
24時間合計	37	628	13	91	794	13	1576



時間	①直進			②左折			合計
	大型車	小型車	二輪車	大型車	小型車	二輪車	
6:00~7:00	1	23	2	0	0	0	26
7:00~8:00	1	86	0	0	9	0	96
8:00~9:00	3	58	0	0	2	0	63
9:00~10:00	2	30	6	0	10	0	48
10:00~11:00	3	34	0	0	6	0	43
11:00~12:00	6	28	2	0	9	0	45
12:00~13:00	1	20	1	0	1	1	24
13:00~14:00	6	29	3	0	2	0	40
14:00~15:00	4	26	0	0	6	0	36
15:00~16:00	2	46	0	0	5	0	53
16:00~17:00	2	37	0	0	2	0	41
17:00~18:00	2	65	1	1	4	0	73
18:00~19:00	1	58	0	0	0	0	59
19:00~20:00	0	33	0	0	6	0	39
20:00~21:00	0	17	1	0	1	0	19
21:00~22:00	0	6	0	0	4	0	10
22:00~23:00	0	4	0	0	0	0	4
23:00~0:00	0	2	0	0	0	0	2
0:00~1:00	0	2	0	0	0	0	2
1:00~2:00	0	0	0	0	0	0	0
2:00~3:00	0	2	0	0	1	0	3
3:00~4:00	0	1	0	0	1	0	2
4:00~5:00	0	1	0	0	0	0	1
5:00~6:00	1	9	0	0	2	0	12
24時間合計	35	617	16	1	71	1	741



時間	①直進			②右折			合計
	大型車	小型車	二輪車	大型車	小型車	二輪車	
6:00~7:00	1	18	1	0	1	0	21
7:00~8:00	6	69	0	2	3	0	80
8:00~9:00	9	57	0	0	3	0	69
9:00~10:00	8	52	0	0	5	0	65
10:00~11:00	8	41	1	0	6	2	58
11:00~12:00	7	42	1	1	2	0	53
12:00~13:00	6	30	2	0	2	0	40
13:00~14:00	5	46	2	0	1	0	54
14:00~15:00	6	40	0	0	11	0	57
15:00~16:00	10	43	0	0	6	1	60
16:00~17:00	4	56	0	0	4	0	64
17:00~18:00	1	64	0	0	2	0	67
18:00~19:00	1	78	1	0	2	0	82
19:00~20:00	0	63	0	0	5	0	68
20:00~21:00	2	51	0	0	3	0	56
21:00~22:00	0	20	0	0	1	0	21
22:00~23:00	0	5	0	0	0	0	5
23:00~0:00	0	6	0	0	0	0	6
0:00~1:00	0	5	1	0	0	0	6
1:00~2:00	0	0	0	0	0	0	0
2:00~3:00	0	1	0	0	0	0	1
3:00~4:00	0	3	0	0	0	0	3
4:00~5:00	1	0	1	0	0	0	2
5:00~6:00	0	8	0	0	4	0	12
24時間合計	75	798	10	3	61	3	950

(車両区分)  
 大型車 No.0,1,2,8,9  
 小型車 大型車以外の車両  
 二輪車 バイクのみ

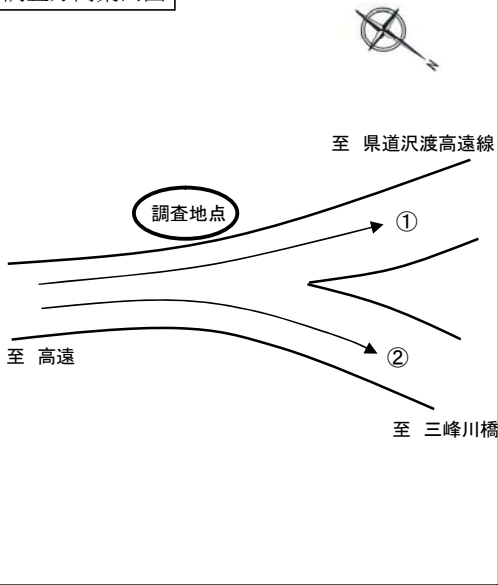
# 道路交通量調査

業務名 : 上伊那広域連合新ごみ中間処理施設 環境影響評価業務

調査地点名 : St.6 県道西伊那線及び県道沢渡高遠線(押出橋三叉路付近)

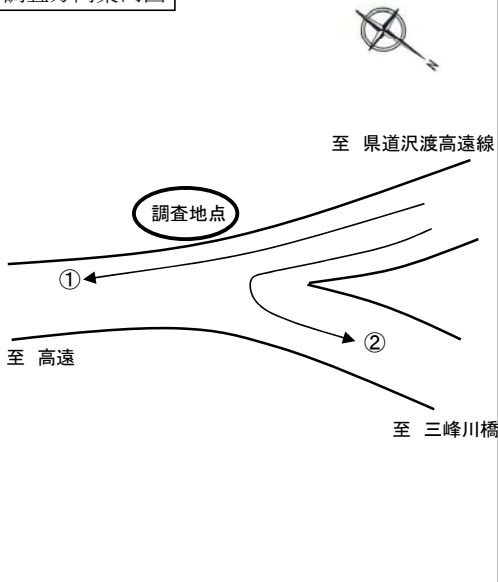
調査日 : 平成 23 年 8 月 3 日 (水) ~ 平成 23 年 8 月 4 日 (木)

調査方向案内図



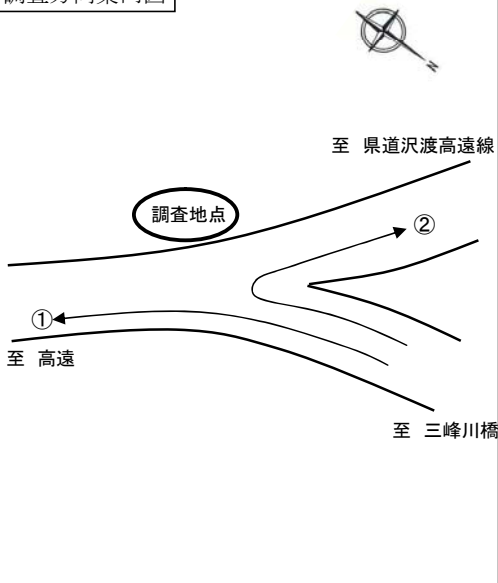
時間	①左折			②右折			合計
	大型車	小型車	二輪車	大型車	小型車	二輪車	
6:00~7:00	1	14	0	3	37	0	55
7:00~8:00	2	41	0	5	128	1	177
8:00~9:00	2	23	1	4	65	0	95
9:00~10:00	6	13	0	6	60	0	85
10:00~11:00	8	14	0	10	56	0	88
11:00~12:00	6	10	0	8	39	1	64
12:00~13:00	2	15	0	8	52	0	77
13:00~14:00	1	14	0	10	67	1	93
14:00~15:00	6	20	0	8	55	1	90
15:00~16:00	3	5	0	8	61	2	79
16:00~17:00	4	22	0	14	89	0	129
17:00~18:00	1	20	0	9	86	1	117
18:00~19:00	1	23	0	13	71	0	108
19:00~20:00	0	15	0	4	38	1	58
20:00~21:00	0	15	0	3	57	1	76
21:00~22:00	0	7	0	1	13	0	21
22:00~23:00	0	2	0	0	6	0	8
23:00~0:00	0	0	0	0	10	0	10
0:00~1:00	0	2	0	0	2	0	4
1:00~2:00	0	1	0	0	6	0	7
2:00~3:00	0	0	0	0	0	0	0
3:00~4:00	0	3	0	0	1	0	4
4:00~5:00	0	3	0	0	0	0	3
5:00~6:00	0	7	0	0	8	0	15
24時間合計	43	289	1	114	1007	9	1463

調査方向案内図



時間	①直進			②左折			合計
	大型車	小型車	二輪車	大型車	小型車	二輪車	
6:00~7:00	0	2	0	2	34	1	39
7:00~8:00	1	25	0	5	170	2	203
8:00~9:00	3	41	0	7	104	1	156
9:00~10:00	4	11	0	5	65	5	90
10:00~11:00	5	15	0	2	74	1	97
11:00~12:00	3	11	0	11	49	3	77
12:00~13:00	0	13	0	8	55	2	78
13:00~14:00	3	15	0	6	58	4	86
14:00~15:00	2	19	1	8	48	1	79
15:00~16:00	7	7	0	10	82	0	106
16:00~17:00	3	16	0	8	68	0	95
17:00~18:00	0	19	0	4	110	0	133
18:00~19:00	2	25	0	0	99	0	126
19:00~20:00	0	5	1	2	66	0	74
20:00~21:00	0	8	0	1	47	1	57
21:00~22:00	0	0	0	2	8	0	10
22:00~23:00	0	1	0	0	8	0	9
23:00~0:00	0	2	0	0	2	0	4
0:00~1:00	0	3	0	0	4	0	7
1:00~2:00	0	0	0	0	4	0	4
2:00~3:00	0	1	0	0	3	0	4
3:00~4:00	0	0	0	0	4	0	4
4:00~5:00	0	0	0	1	3	0	4
5:00~6:00	0	2	0	3	16	0	21
24時間合計	33	241	2	85	1181	21	1563

調査方向案内図



時間	①直進			②右折			合計
	大型車	小型車	二輪車	大型車	小型車	二輪車	
6:00~7:00	1	28	0	4	45	1	79
7:00~8:00	5	99	0	5	171	1	281
8:00~9:00	7	129	2	6	99	0	243
9:00~10:00	12	55	0	6	60	3	136
10:00~11:00	10	59	1	2	67	1	140
11:00~12:00	10	44	1	3	61	1	120
12:00~13:00	5	50	0	8	37	0	100
13:00~14:00	16	55	1	6	68	1	147
14:00~15:00	13	54	0	8	69	1	145
15:00~16:00	6	43	0	6	71	4	130
16:00~17:00	5	71	1	8	71	0	156
17:00~18:00	6	77	0	8	114	2	207
18:00~19:00	2	90	1	2	94	0	189
19:00~20:00	1	154	0	4	45	1	205
20:00~21:00	2	46	0	0	50	0	98
21:00~22:00	0	21	1	1	15	0	38
22:00~23:00	0	18	0	0	8	0	26
23:00~0:00	0	8	0	0	9	0	17
0:00~1:00	0	7	0	0	2	0	9
1:00~2:00	0	8	1	1	0	0	10
2:00~3:00	0	2	0	0	3	0	5
3:00~4:00	1	3	0	2	2	0	8
4:00~5:00	0	1	1	2	1	0	5
5:00~6:00	3	9	0	1	6	0	19
24時間合計	105	1131	10	83	1168	16	2513

(車両区分)

大型車 No.0,1,2,8,9

小型車 大型車以外の車両

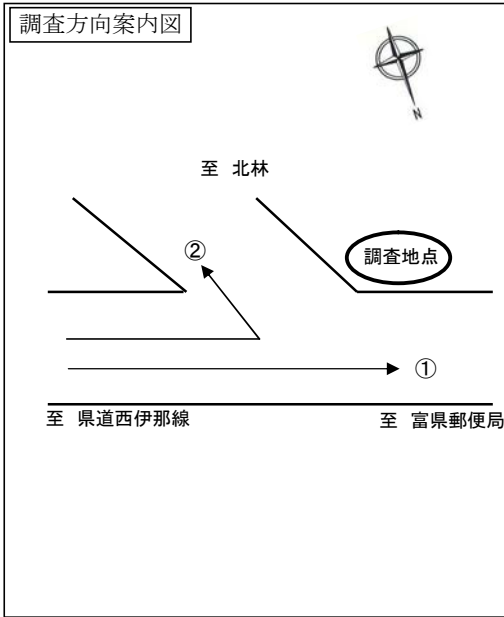
二輪車 バイクのみ

# 道路交通量調査

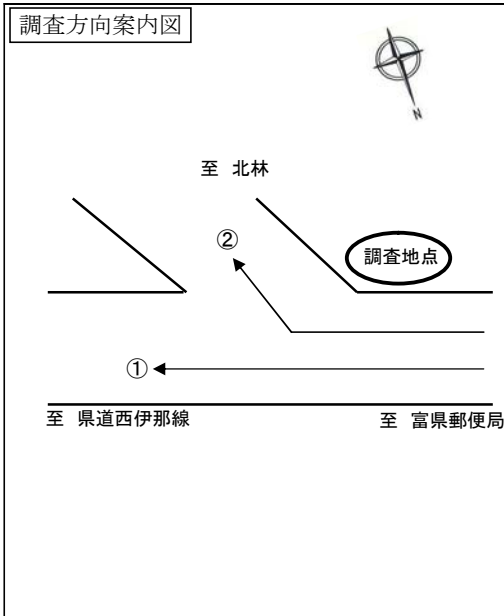
業務名 : 上伊那広域連合新ごみ中間処理施設 環境影響評価業務

調査地点名 : St.6' 県道沢渡高遠線(北林入口三叉路付近)

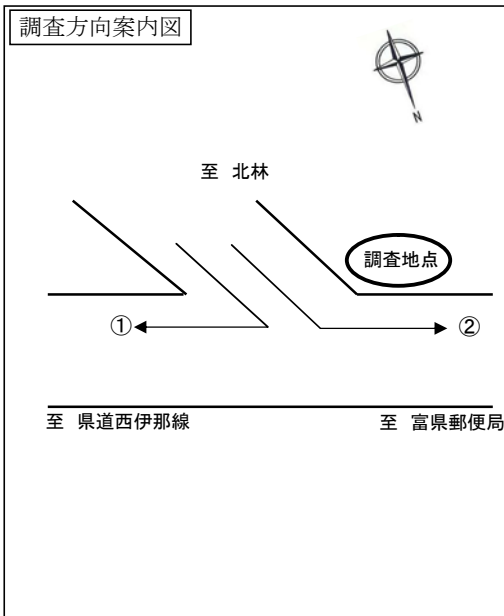
調査日 : 平成 23 年 8 月 3 日 (水) ~ 平成 23 年 8 月 4 日 (木)



時間	①直進			②左折			合計
	大型車	小型車	二輪車	大型車	小型車	二輪車	
6:00~7:00	3	65	1	1	1	0	71
7:00~8:00	7	205	1	0	8	0	221
8:00~9:00	7	110	1	1	8	0	127
9:00~10:00	12	67	3	0	8	0	90
10:00~11:00	11	69	1	0	11	0	92
11:00~12:00	8	59	2	0	15	0	84
12:00~13:00	11	52	2	0	11	0	76
13:00~14:00	5	78	1	0	8	0	92
14:00~15:00	11	88	0	1	9	1	110
15:00~16:00	12	65	3	2	12	0	94
16:00~17:00	11	86	0	1	6	0	104
17:00~18:00	2	112	2	1	15	0	132
18:00~19:00	1	80	0	1	13	0	95
19:00~20:00	0	59	0	0	9	1	69
20:00~21:00	0	33	0	0	6	0	39
21:00~22:00	0	24	0	0	7	0	31
22:00~23:00	0	6	0	0	4	0	10
23:00~0:00	0	6	0	0	2	0	8
0:00~1:00	0	4	0	0	0	0	4
1:00~2:00	0	1	0	1	0	0	2
2:00~3:00	0	3	0	0	1	0	4
3:00~4:00	2	1	0	0	2	0	5
4:00~5:00	2	3	0	0	0	0	5
5:00~6:00	1	10	0	0	2	0	13
24時間合計	106	1286	17	9	158	2	1578



時間	①直進			②右折			合計
	大型車	小型車	二輪車	大型車	小型車	二輪車	
6:00~7:00	1	30	1	0	3	0	35
7:00~8:00	4	174	1	1	3	0	183
8:00~9:00	12	131	1	2	6	0	152
9:00~10:00	11	60	5	3	7	0	86
10:00~11:00	7	73	1	4	10	0	95
11:00~12:00	11	54	2	4	3	0	74
12:00~13:00	4	47	0	0	4	0	55
13:00~14:00	6	70	4	4	3	0	87
14:00~15:00	9	61	1	2	7	0	80
15:00~16:00	13	67	0	1	7	0	88
16:00~17:00	5	81	0	0	8	0	94
17:00~18:00	2	122	0	0	5	0	129
18:00~19:00	0	108	0	2	8	0	118
19:00~20:00	0	72	0	0	4	0	76
20:00~21:00	0	50	1	0	3	0	54
21:00~22:00	0	14	0	0	1	0	15
22:00~23:00	0	8	0	0	1	0	9
23:00~0:00	0	6	0	0	1	0	7
0:00~1:00	0	6	0	0	0	0	6
1:00~2:00	0	1	0	0	0	0	1
2:00~3:00	0	4	0	0	0	0	4
3:00~4:00	0	5	0	0	0	0	5
4:00~5:00	0	4	0	0	0	0	4
5:00~6:00	2	13	0	0	1	0	16
24時間合計	87	1261	17	23	85	0	1473



時間	①右折			②左折			合計
	大型車	小型車	二輪車	大型車	小型車	二輪車	
6:00~7:00	0	8	0	0	4	0	12
7:00~8:00	2	19	1	0	12	0	34
8:00~9:00	0	15	0	2	6	0	23
9:00~10:00	0	10	0	4	5	0	19
10:00~11:00	0	14	0	3	5	0	22
11:00~12:00	1	9	0	3	11	0	24
12:00~13:00	0	10	0	0	5	0	15
13:00~14:00	0	5	0	2	6	0	13
14:00~15:00	2	5	0	2	8	0	17
15:00~16:00	2	15	0	1	9	0	27
16:00~17:00	0	5	0	2	9	0	16
17:00~18:00	1	9	0	0	3	0	13
18:00~19:00	1	15	0	0	4	0	20
19:00~20:00	2	2	0	0	2	0	6
20:00~21:00	0	5	0	0	3	0	8
21:00~22:00	1	1	0	0	0	0	2
22:00~23:00	0	2	0	0	0	0	2
23:00~0:00	0	0	0	0	0	0	0
0:00~1:00	0	0	0	0	0	0	0
1:00~2:00	0	0	0	0	0	0	0
2:00~3:00	0	2	0	0	0	0	2
3:00~4:00	0	0	0	0	0	0	0
4:00~5:00	0	2	0	0	0	0	2
5:00~6:00	0	3	0	0	1	0	4
24時間合計	12	156	1	19	93	0	281

(車両区分)

大型車 No.0,1,2,8,9

小型車 大型車以外の車両

二輪車 バイクのみ

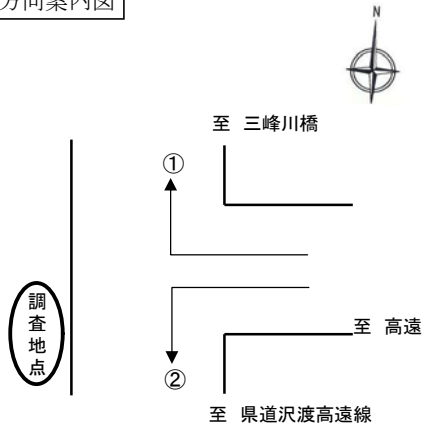
# 道路交通量調査

業務名 : 上伊那広域連合新ごみ中間処理施設 環境影響評価業務

調査地点名 : St.7 県道西伊那線(三峰川橋南交差点)

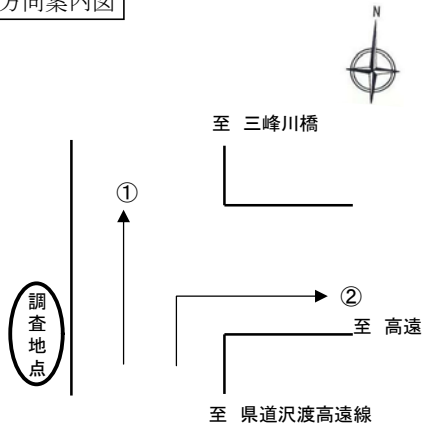
調査日 : 平成 23 年 8 月 3 日 (水) ~ 平成 23 年 8 月 4 日 (木)

調査方向案内図



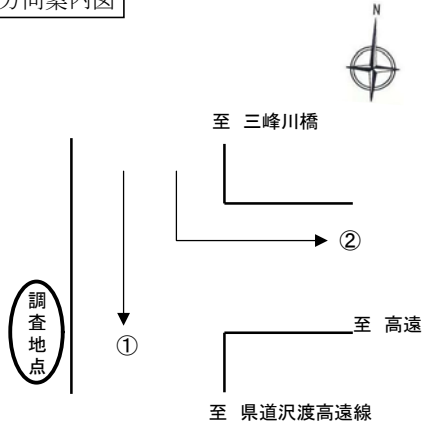
時間	①右折			②左折			合計
	大型車	小型車	二輪車	大型車	小型車	二輪車	
6:00~7:00	8	101	0	4	37	1	151
7:00~8:00	1	297	0	6	120	0	424
8:00~9:00	18	205	1	5	63	0	292
9:00~10:00	19	172	1	8	47	1	248
10:00~11:00	10	137	1	5	41	0	194
11:00~12:00	14	164	2	2	40	1	223
12:00~13:00	9	125	0	11	24	2	171
13:00~14:00	12	136	1	7	45	1	202
14:00~15:00	13	170	1	7	52	0	243
15:00~16:00	14	175	0	9	46	2	246
16:00~17:00	16	186	4	14	56	0	276
17:00~18:00	23	222	4	4	73	0	326
18:00~19:00	3	132	1	1	49	0	186
19:00~20:00	2	81	1	0	25	0	109
20:00~21:00	0	72	0	0	20	0	92
21:00~22:00	2	38	0	0	14	0	54
22:00~23:00	4	26	0	0	3	0	33
23:00~0:00	1	18	0	0	4	0	23
0:00~1:00	3	4	0	0	2	0	9
1:00~2:00	3	7	0	1	0	0	11
2:00~3:00	1	4	0	1	1	0	7
3:00~4:00	2	6	0	1	0	0	9
4:00~5:00	1	11	0	1	1	0	14
5:00~6:00	7	21	0	2	4	0	34
24時間合計	186	2510	17	89	767	8	3577

調査方向案内図



時間	①直進			②右折			合計
	大型車	小型車	二輪車	大型車	小型車	二輪車	
6:00~7:00	4	51	0	3	18	1	77
7:00~8:00	11	206	1	4	80	0	302
8:00~9:00	6	124	1	12	62	0	205
9:00~10:00	8	83	1	9	50	4	155
10:00~11:00	12	85	1	2	44	0	144
11:00~12:00	9	69	2	13	29	2	124
12:00~13:00	7	85	1	5	21	0	119
13:00~14:00	13	94	3	8	36	1	155
14:00~15:00	10	82	1	6	27	0	126
15:00~16:00	11	117	1	9	43	0	181
16:00~17:00	13	112	1	8	37	0	171
17:00~18:00	13	152	1	2	79	0	247
18:00~19:00	7	123	0	0	60	0	190
19:00~20:00	4	54	1	1	48	0	108
20:00~21:00	4	72	2	1	22	0	101
21:00~22:00	0	20	0	1	8	0	29
22:00~23:00	0	13	0	0	5	0	18
23:00~0:00	0	12	0	0	2	0	14
0:00~1:00	0	4	0	0	2	0	6
1:00~2:00	0	2	0	0	5	0	7
2:00~3:00	0	6	0	0	3	0	9
3:00~4:00	0	3	0	0	1	0	4
4:00~5:00	0	0	0	1	3	0	4
5:00~6:00	1	9	0	5	9	0	24
24時間合計	133	1578	17	90	694	8	2520

調査方向案内図



時間	①直進			②左折			合計
	大型車	小型車	二輪車	大型車	小型車	二輪車	
6:00~7:00	2	49	0	9	46	0	106
7:00~8:00	10	184	2	14	170	0	380
8:00~9:00	8	163	2	28	155	1	357
9:00~10:00	14	79	3	17	126	2	241
10:00~11:00	16	151	1	8	89	2	267
11:00~12:00	16	71	1	18	158	1	265
12:00~13:00	6	69	2	13	139	2	231
13:00~14:00	19	83	1	8	126	1	238
14:00~15:00	16	81	1	12	137	1	248
15:00~16:00	15	72	1	8	144	1	241
16:00~17:00	10	95	1	13	166	0	285
17:00~18:00	10	112	1	7	246	1	377
18:00~19:00	4	115	0	8	237	1	365
19:00~20:00	2	90	1	2	155	1	251
20:00~21:00	1	60	1	3	106	0	171
21:00~22:00	2	32	2	1	97	1	135
22:00~23:00	0	25	0	4	48	0	77
23:00~0:00	0	11	0	3	38	0	52
0:00~1:00	0	5	0	2	19	0	26
1:00~2:00	0	8	0	1	10	0	19
2:00~3:00	0	7	0	2	7	0	16
3:00~4:00	1	3	0	4	6	0	14
4:00~5:00	1	1	1	1	18	0	22
5:00~6:00	2	19	0	6	26	0	53
24時間合計	155	1585	21	192	2469	15	4437

(車両区分)

大型車 No.0,1,2,8,9

小型車 大型車以外の車両

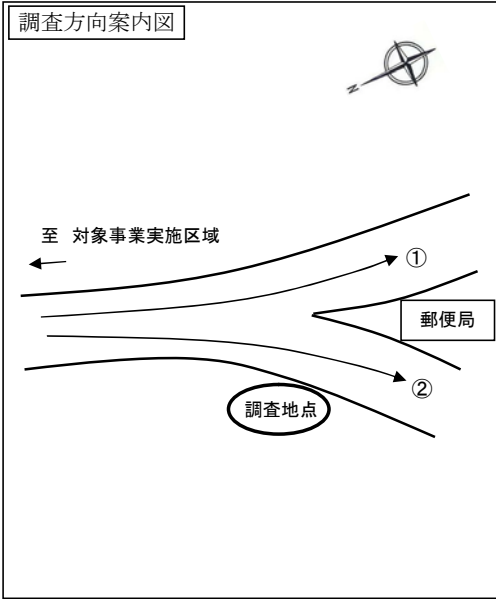
二輪車 バイクのみ

# 道路交通量調査

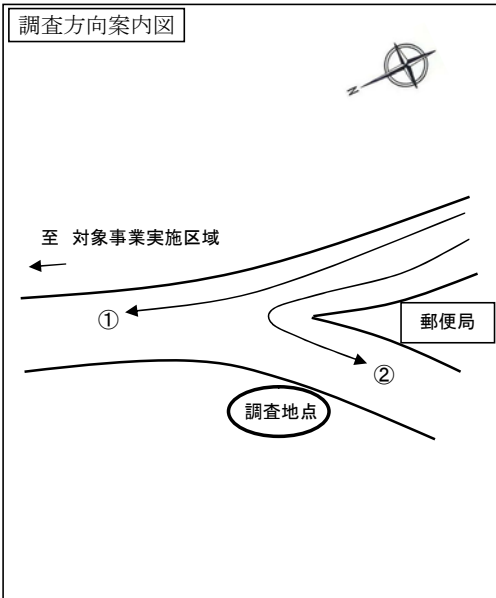
業務名 : 上伊那広域連合新ごみ中間処理施設 環境影響評価業務

調査地点名 : St.5 県道沢渡高遠線(富県郵便局前)

調査日 : 平成 23 年 8 月 24 日 (水) ~ 平成 23 年 8 月 24 日 (水)



時間	①左折			②右折			合計
	大型車	小型車	二輪車	大型車	小型車	二輪車	
6:00~7:00	3	35	0	1	50	1	90
7:00~8:00	2	126	0	4	128	3	263
8:00~9:00	4	50	0	11	63	3	131
9:00~10:00	1	30	1	10	39	1	82
10:00~11:00	2	25	1	11	34	3	76
11:00~12:00	5	22	0	6	38	1	72
12:00~13:00	0	17	1	2	40	0	60
13:00~14:00	2	26	3	4	44	0	79
14:00~15:00	2	37	0	7	41	0	87
15:00~16:00	5	35	0	7	43	0	90
16:00~17:00	3	45	1	4	52	1	106
17:00~18:00	2	67	2	0	60	2	133
18:00~19:00	2	53	0	1	44	0	100
19:00~20:00	0	18	0	1	38	1	58
20:00~21:00	0	20	0	0	15	0	35
21:00~22:00	0	10	0	0	11	0	21
24時間合計	33	616	9	69	740	16	1483



時間	①直進			②左折			合計
	大型車	小型車	二輪車	大型車	小型車	二輪車	
6:00~7:00	1	19	0	0	3	0	23
7:00~8:00	8	89	1	0	4	0	102
8:00~9:00	0	69	1	0	6	0	76
9:00~10:00	2	28	2	0	4	0	36
10:00~11:00	3	30	2	0	7	1	43
11:00~12:00	2	24	1	0	14	1	42
12:00~13:00	4	17	1	0	3	0	25
13:00~14:00	2	32	5	0	5	0	44
14:00~15:00	3	34	1	0	4	0	42
15:00~16:00	5	21	2	0	5	0	33
16:00~17:00	3	44	1	0	4	0	52
17:00~18:00	2	60	0	1	9	1	73
18:00~19:00	1	53	0	0	4	0	58
19:00~20:00	0	16	0	0	2	0	18
20:00~21:00	0	16	0	0	2	0	18
21:00~22:00	0	5	1	0	4	0	10
合計	36	557	18	1	80	3	695



時間	①直進			②右折			合計
	大型車	小型車	二輪車	大型車	小型車	二輪車	
6:00~7:00	1	21	0	0	1	0	23
7:00~8:00	2	76	1	0	6	0	85
8:00~9:00	7	52	0	0	7	0	66
9:00~10:00	14	43	0	0	6	0	63
10:00~11:00	11	44	0	0	3	0	58
11:00~12:00	12	37	3	1	5	0	58
12:00~13:00	7	32	0	0	2	0	41
13:00~14:00	4	38	0	0	4	0	46
14:00~15:00	9	31	0	0	6	0	46
15:00~16:00	4	36	0	0	7	0	47
16:00~17:00	5	57	3	0	5	0	70
17:00~18:00	0	87	1	0	3	0	91
18:00~19:00	2	75	3	0	3	0	83
19:00~20:00	0	72	1	0	3	0	76
20:00~21:00	0	45	1	0	2	0	48
21:00~22:00	0	28	0	0	0	0	28
合計	78	774	13	1	63	0	929

(車両区分)  
 大型車 No.0,1,2,8,9  
 小型車 大型車以外の車両  
 二輪車 バイクのみ

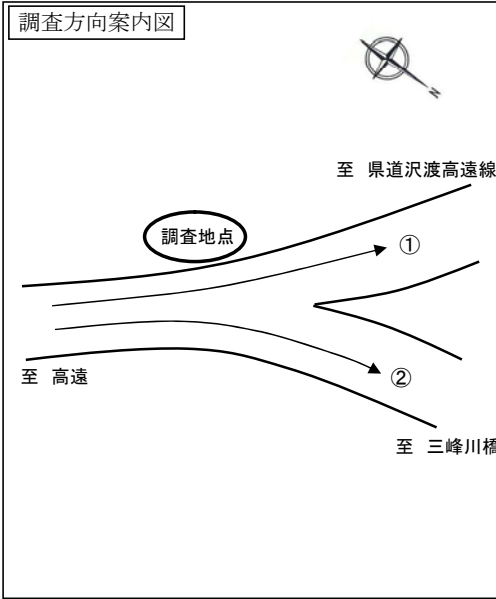


# 道路交通量調査

業務名 : 上伊那広域連合新ごみ中間処理施設 環境影響評価業務

調査地点名 : St.6 県道西伊那線及び県道沢渡高遠線(押出橋三叉路付近)

調査日 : 平成 23 年 8 月 24 日 (水) ~ 平成 23 年 8 月 24 日 (水)



時間	①左折			②右折			合計
	大型車	小型車	二輪車	大型車	小型車	二輪車	
6:00~7:00	1	21	0	0	42	0	64
7:00~8:00	4	46	0	3	118	3	174
8:00~9:00	6	18	2	14	91	1	132
9:00~10:00	5	10	0	7	58	0	80
10:00~11:00	8	6	0	5	40	0	59
11:00~12:00	6	11	1	10	47	1	76
12:00~13:00	0	15	0	2	47	2	66
13:00~14:00	5	15	2	8	49	2	81
14:00~15:00	5	21	0	8	37	0	71
15:00~16:00	4	15	0	7	51	1	78
16:00~17:00	2	22	0	14	60	0	98
17:00~18:00	1	20	0	18	106	0	145
18:00~19:00	0	27	0	5	84	0	116
19:00~20:00	0	11	1	3	31	0	46
20:00~21:00	0	3	0	0	22	0	25
21:00~22:00	0	8	0	2	30	0	40
合計	47	269	6	106	913	10	1351



時間	①直進			②左折			合計
	大型車	小型車	二輪車	大型車	小型車	二輪車	
6:00~7:00	1	5	0	2	51	0	59
7:00~8:00	7	36	0	5	189	2	239
8:00~9:00	6	45	0	9	99	2	161
9:00~10:00	8	7	0	7	62	2	86
10:00~11:00	8	15	0	9	44	2	78
11:00~12:00	6	4	0	8	41	0	59
12:00~13:00	2	10	1	6	42	1	62
13:00~14:00	4	12	1	5	55	4	81
14:00~15:00	3	16	0	13	44	1	77
15:00~16:00	5	10	1	5	47	1	69
16:00~17:00	3	17	0	6	64	2	92
17:00~18:00	2	22	1	5	98	0	128
18:00~19:00	1	31	0	6	93	1	132
19:00~20:00	0	13	0	0	47	0	60
20:00~21:00	1	9	0	0	28	0	38
21:00~22:00	0	9	0	0	23	1	33
合計	57	261	4	86	1027	19	1454



時間	①直進			②右折			合計
	大型車	小型車	二輪車	大型車	小型車	二輪車	
6:00~7:00	2	23	0	2	65	1	93
7:00~8:00	6	121	1	4	181	1	314
8:00~9:00	8	134	2	9	81	0	234
9:00~10:00	5	52	1	5	55	1	119
10:00~11:00	8	40	0	5	45	3	101
11:00~12:00	3	49	0	6	38	0	96
12:00~13:00	2	40	3	2	40	0	87
13:00~14:00	12	59	0	7	51	0	129
14:00~15:00	11	35	0	12	48	0	106
15:00~16:00	8	49	2	4	74	1	138
16:00~17:00	9	62	1	12	83	2	169
17:00~18:00	6	66	0	2	121	2	197
18:00~19:00	0	100	2	4	95	0	201
19:00~20:00	3	59	0	0	50	1	113
20:00~21:00	0	38	0	0	39	0	77
21:00~22:00	0	17	0	0	23	0	40
合計	83	944	12	74	1089	12	2214

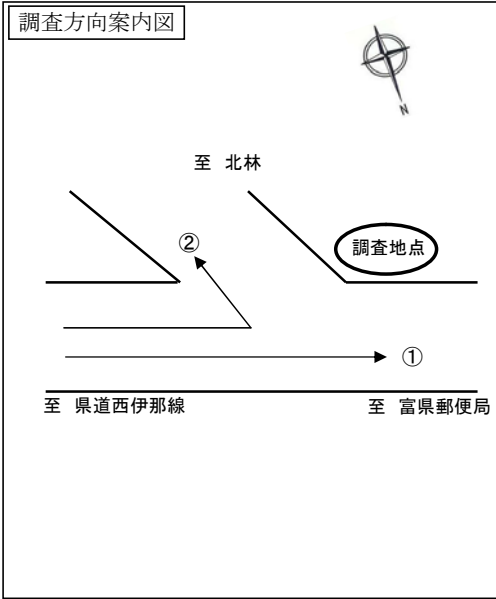
(車両区分)  
 大型車 No.0,1,2,8,9  
 小型車 大型車以外の車両  
 二輪車 バイクのみ

# 道路交通量調査

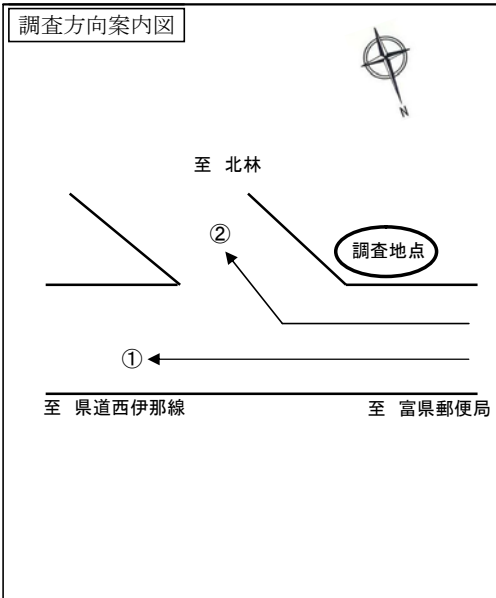
業務名 : 上伊那広域連合新ごみ中間処理施設 環境影響評価業務

調査地点名 : St.6' 県道沢渡高遠線(北林入口三叉路付近)

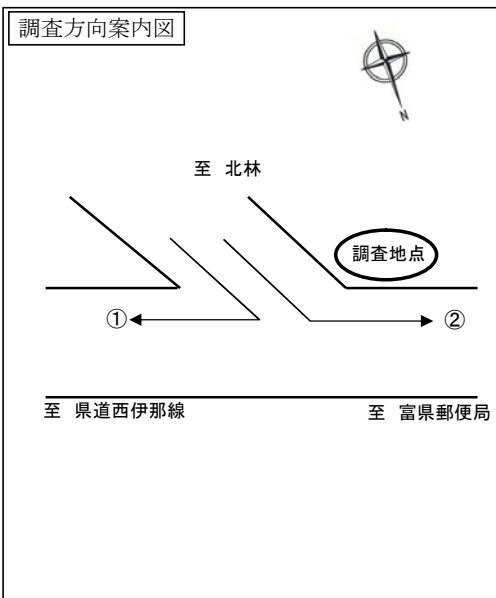
調査日 : 平成 23年 8月 24日 (水) ~ 平成 23年 8月 24日 (水)



時間	①直進			②左折			合計
	大型車	小型車	二輪車	大型車	小型車	二輪車	
6:00~7:00	5	73	1	1	3	0	83
7:00~8:00	10	206	2	1	7	0	226
8:00~9:00	15	103	2	1	1	0	122
9:00~10:00	9	52	1	0	7	0	69
10:00~11:00	15	41	3	2	8	0	69
11:00~12:00	13	38	1	0	3	0	55
12:00~13:00	2	43	0	0	7	1	53
13:00~14:00	6	54	1	3	3	0	67
14:00~15:00	10	62	0	3	7	0	82
15:00~16:00	8	72	1	1	11	0	93
16:00~17:00	9	96	2	4	7	0	118
17:00~18:00	4	121	2	0	19	0	146
18:00~19:00	2	93	0	0	18	0	113
19:00~20:00	0	50	1	0	11	1	63
20:00~21:00	0	37	0	0	4	0	41
21:00~22:00	0	22	0	0	7	0	29
合計	108	1163	17	16	123	2	1429



時間	①直進			②右折			合計
	大型車	小型車	二輪車	大型車	小型車	二輪車	
6:00~7:00	3	45	0	0	0	0	48
7:00~8:00	10	190	1	0	3	0	204
8:00~9:00	12	142	1	0	2	0	157
9:00~10:00	12	63	2	1	4	0	82
10:00~11:00	15	52	2	0	5	0	74
11:00~12:00	12	44	0	0	2	0	58
12:00~13:00	9	40	2	1	4	0	56
13:00~14:00	7	58	2	0	2	0	69
14:00~15:00	8	54	1	0	9	0	72
15:00~16:00	6	54	2	0	8	0	70
16:00~17:00	5	72	1	1	7	0	86
17:00~18:00	3	109	1	0	6	0	119
18:00~19:00	3	101	1	1	5	0	111
19:00~20:00	0	52	0	0	4	0	56
20:00~21:00	0	37	0	0	2	0	39
21:00~22:00	0	26	0	0	0	0	26
合計	105	1139	16	4	63	0	1327



時間	①右折			②左折			合計
	大型車	小型車	二輪車	大型車	小型車	二輪車	
6:00~7:00	0	9	0	0	3	0	12
7:00~8:00	2	23	1	0	9	0	35
8:00~9:00	0	12	0	0	8	0	20
9:00~10:00	1	7	0	1	4	0	13
10:00~11:00	2	8	0	0	1	0	11
11:00~12:00	1	4	0	0	7	0	12
12:00~13:00	0	10	0	0	1	0	11
13:00~14:00	1	5	0	0	4	0	10
14:00~15:00	3	6	0	0	6	0	15
15:00~16:00	2	9	0	0	4	0	15
16:00~17:00	1	5	0	0	4	0	10
17:00~18:00	2	10	0	0	2	0	14
18:00~19:00	4	8	0	0	3	0	15
19:00~20:00	0	4	0	1	2	0	7
20:00~21:00	0	0	0	0	1	0	1
21:00~22:00	0	5	0	0	0	0	5
合計	19	125	1	2	59	0	206

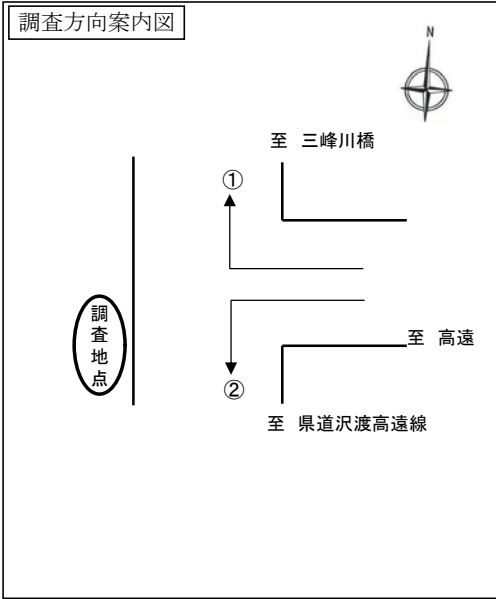
(車両区分)  
 大型車 No.0,1,2,8,9  
 小型車 大型車以外の車両  
 二輪車 バイクのみ

# 道路交通量調査

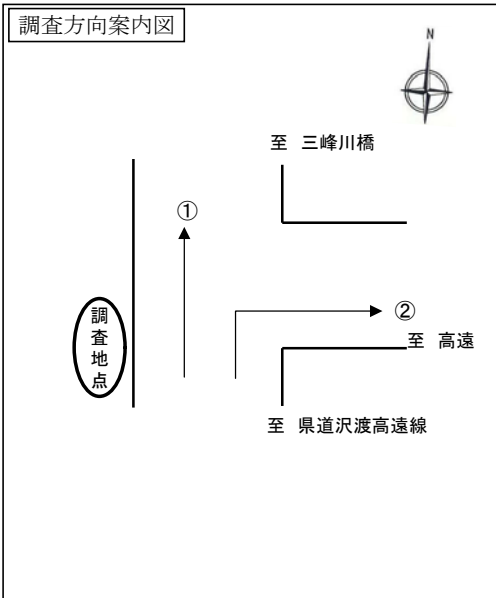
業務名 : 上伊那広域連合新ごみ中間処理施設 環境影響評価業務

調査地点名 : St.7 県道西伊那線(三峰川橋南交差点)

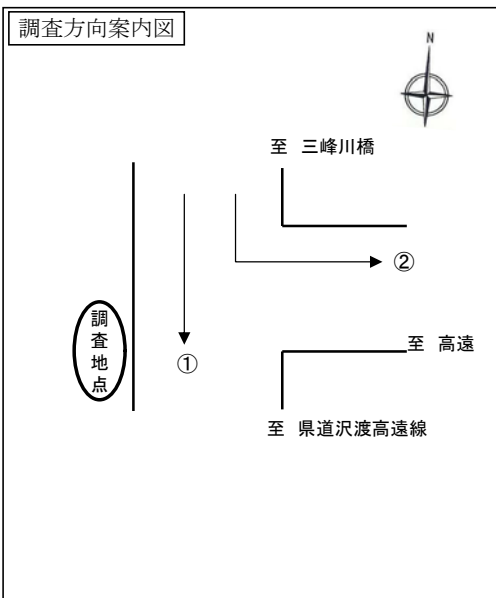
調査日 : 平成 23 年 8 月 24 日 (水) ~ 平成 23 年 8 月 24 日 (水)



時間	①右折			②左折			合計
	大型車	小型車	二輪車	大型車	小型車	二輪車	
6:00~7:00	3	66	0	1	39	1	110
7:00~8:00	5	322	2	6	130	0	465
8:00~9:00	13	269	2	9	49	0	342
9:00~10:00	13	145	0	5	22	0	185
10:00~11:00	10	176	4	6	24	2	222
11:00~12:00	10	150	1	11	24	0	196
12:00~13:00	9	126	0	3	23	2	163
13:00~14:00	15	141	1	4	37	0	198
14:00~15:00	5	184	3	7	29	0	228
15:00~16:00	13	171	0	7	50	0	241
16:00~17:00	11	220	4	9	65	3	312
17:00~18:00	7	237	5	6	73	2	330
18:00~19:00	3	177	0	1	51	0	232
19:00~20:00	1	110	2	3	26	0	142
20:00~21:00	1	51	0	0	18	0	70
21:00~22:00	1	36	0	0	13	0	50
24時間合計	120	2581	24	78	673	10	3486



時間	①直進			②右折			合計
	大型車	小型車	二輪車	大型車	小型車	二輪車	
6:00~7:00	6	60	0	5	23	0	94
7:00~8:00	10	205	1	6	104	1	327
8:00~9:00	11	134	3	11	52	1	212
9:00~10:00	7	66	0	1	42	0	116
10:00~11:00	10	70	0	10	26	3	119
11:00~12:00	13	59	1	11	31	0	115
12:00~13:00	6	66	2	8	22	1	105
13:00~14:00	9	62	2	5	37	3	118
14:00~15:00	9	62	0	9	28	0	108
15:00~16:00	10	88	2	5	29	1	135
16:00~17:00	11	97	1	7	38	1	155
17:00~18:00	17	166	0	4	57	0	244
18:00~19:00	8	109	1	0	50	0	168
19:00~20:00	3	39	0	0	27	0	69
20:00~21:00	0	25	0	0	16	0	41
21:00~22:00	0	26	1	0	9	0	36
24時間合計	130	1334	14	82	591	11	2162



時間	①直進			②左折			合計
	大型車	小型車	二輪車	大型車	小型車	二輪車	
6:00~7:00	3	53	0	8	51	1	116
7:00~8:00	6	206	1	15	208	2	438
8:00~9:00	11	172	2	16	208	0	409
9:00~10:00	5	74	2	5	150	0	236
10:00~11:00	7	65	1	13	148	4	238
11:00~12:00	4	71	1	4	154	1	235
12:00~13:00	5	49	1	10	117	2	184
13:00~14:00	20	77	0	14	158	2	271
14:00~15:00	8	55	1	12	154	3	233
15:00~16:00	9	75	3	8	138	1	234
16:00~17:00	13	91	1	11	192	0	308
17:00~18:00	8	109	0	7	227	2	353
18:00~19:00	1	125	2	0	282	0	410
19:00~20:00	1	95	1	4	182	5	288
20:00~21:00	0	45	0	6	113	0	164
21:00~22:00	0	26	0	0	65	1	92
24時間合計	101	1388	16	133	2547	24	4209

(車両区分)  
 大型車 No.0,1,2,8,9  
 小型車 大型車以外の車両  
 二輪車 バイクのみ

### 3.3 騒音レベル現地調査結果（独自調査結果）

業務名：上伊那広域連合 騒音・振動調査業務

測定内容：騒音測定

測定地点：県道西伊那線両大島諏訪神社南

測定期間：2011/7/13(水)7:00～2011/7/13(水)19:00

測定日	時間帯	観測時間	時間率騒音レベル(dB)						等価騒音レベル(dB)		特異音
			LA5	LA50	LA95	Lmax	Lmin	Lmax平均	LAeq		
7月13日	昼間	7:00～8:00	70	55	40	81	35	81	63	60.6	
		8:00～9:00	70	50	37	82	33		63		
		9:00～10:00	67	45	38	80	35		60		
		10:00～11:00	67	45	38	80	34		59		
		11:00～12:00	66	42	35	80	33		59		
		12:00～13:00	66	42	36	78	33		58		
		13:00～14:00	66	44	38	85	35		59		
		14:00～15:00	67	46	40	81	36		60		
		15:00～16:00	68	48	41	80	38		61		
		16:00～17:00	68	49	40	82	35		61		
		17:00～18:00	69	52	41	81	36		62		
		18:00～19:00	69	51	41	82	36		61		

業務名：上伊那広域連合 騒音・振動調査業務

測定内容：騒音測定

測定地点：県道沢渡高速線下村交差点

測定期間：2011/7/14(木)7:00～2011/7/14(木)19:00

測定日	時間帯	観測時間	時間率騒音レベル(dB)						等価騒音レベル(dB)		特異音	
			LA5	LA50	LA95	Lmax	Lmin	Lmax平均	Lmax	LLeq		
7月14日	昼間	7:00～8:00	73	58	48	89	46	87	63.6	66		
		8:00～9:00	71	53	48	90	46			66		
		9:00～10:00	70	53	48	87	46			64		農作業車通過、農作業音
		10:00～11:00	70	51	47	87	45			64		
		11:00～12:00	69	50	46	88	44			64		
		12:00～13:00	66	48	46	89	44			62		
		13:00～14:00	67	47	45	86	44			62		
		14:00～15:00	68	48	46	85	42			63		
		15:00～16:00	70	50	46	87	44			64		
		16:00～17:00	69	52	47	86	44			63		宣伝車のスピーカー音
		17:00～18:00	69	53	47	84	44			63		
		18:00～19:00	69	53	46	84	44			62		定時放送の音、子供のバスケット音

### 3.4 交通量現地調査結果（独自調査結果）

#### 県道沢渡高遠線下村交差点

	高遠方面			沢渡方面			断面計		
	小型車	大型車	合計	小型車	大型車	合計	小型車	大型車	合計
7	217	12	229	239	12	251	456	24	480
8	121	26	147	103	14	117	224	40	264
9	70	9	79	53	15	68	123	24	147
10	87	19	106	80	18	98	167	37	204
11	62	16	78	76	16	92	138	32	170
12	44	8	52	55	6	61	99	14	113
13	47	22	69	54	11	65	101	33	134
14	58	12	70	85	18	103	143	30	173
15	70	17	87	86	13	99	156	30	186
16	68	8	76	102	17	119	170	25	195
17	123	4	127	126	12	138	249	16	265
18	115	2	117	110	3	113	225	5	230
合計	1,082	155	1,237	1,169	155	1,324	2,251	310	2,561

#### 県道西伊那線両大島諏訪神社南

	国道153号方面			三峰川橋方面			断面計		
	小型車	大型車	合計	小型車	大型車	合計	小型車	大型車	合計
7	177	8	185	193	5	198	370	13	383
8	150	4	154	166	16	182	316	20	336
9	77	9	86	91	10	101	168	19	187
10	78	6	84	74	5	79	152	11	163
11	63	5	68	91	5	96	154	10	164
12	69	6	75	70	0	70	139	6	145
13	77	9	86	60	4	64	137	13	150
14	95	10	105	75	4	79	170	14	184
15	129	12	141	97	11	108	226	23	249
16	103	10	113	82	8	90	185	18	203
17	170	6	176	131	4	135	301	10	311
18	127	7	134	113	2	115	240	9	249
合計	1,315	92	1,407	1,243	74	1,317	2,558	166	2,724

### 3.5 騒音独自調査地点予測結果

#### 1. 交通量の条件

騒音独自調査地点である県道沢渡高遠線下村交差点及び県道西伊那線両大島諏訪神社南の供用時の交通量の条件は下表のとおり設定した。

表 交通量予測条件

	現況交通量			ごみ収集車両等	供用時交通量		
	小型車	大型車	合計	大型車(往復)	小型車	大型車	合計
県道沢渡高遠線 下村交差点	2,251	310	2,561	20	2,251	330	2,581
県道西伊那線 両大島諏訪神社南	2,558	166	2,724	32	2,558	198	2,756

#### 2. 予測方法

予測方法は本編で行っている手法と同様とし、以下の式により予測を行った。

$$L_{Aeq} = L_{Aeq}^* + \Delta L$$

$$\Delta L = 10 \log_{10} \left\{ \frac{(10^{L_{Aeq,HC}/10} - 10^{L_{Aeq,R}/10})}{10^{L_{Aeq,R}/10}} \right\}$$

ここで、

$L_{Aeq}$  : ごみ収集車両等運行時の等価騒音レベル(dB(A))

$L_{Aeq}^*$  : 現況等価騒音レベル

$\Delta L$  : ごみ収集車両等の走行により増加する等価騒音レベル(dB(A))

$L_{Aeq,R}$  : 現況交通量から ASJ RTN-Model 2008 を用いて求められる等価騒音レベル(dB(A))

$L_{Aeq,HC}$  : 現況交通量+ごみ収集車両等の交通量から、ASJ RTN-Model 2008 を用いて求められる等価騒音レベル(dB(A))

#### 3. 予測結果

予測結果は、いずれの調査地点も等価騒音レベルがわずかに上昇し、県道沢渡高遠線下村交差点において 65dB(A)、県道西伊那線両大島諏訪神社南において 61dB(A) となった。

表 予測結果

予測地点	測定値 ( $L_{Aeq}^*$ )	計算値			予測値 $L_{Aeq} + \Delta L$
		現況 ( $L_{Aeq,R}$ )	現況 ( $L_{Aeq,HC}$ )	供用時の増加量 ( $\Delta L$ )	
県道沢渡高遠線 下村交差点	63.6	67.1	67.6	0.5	65(64.1)
県道西伊那線 両大島諏訪神社南	60.6	66.5	67.1	0.4	61(61.0)

注) 予測値は、昼間の時間における地上 1.2m の値である。

予測値は、括弧内の計算値の小数点以下第 1 位を切り上げた。