

地方事務所福祉課(福祉事務所) 現状と課題

1 主な業務内容

①福祉事務所業務(町村部のみ担当 市は市福祉事務所を設置)

- 生活保護
- 母子寡婦福祉
- 児童福祉

②その他福祉(市部も所管)

- 要援護高齢者福祉・介護保険、障害者福祉、児童・家庭福祉
- 青少年健全育成
- 高齢者の生きがい対策

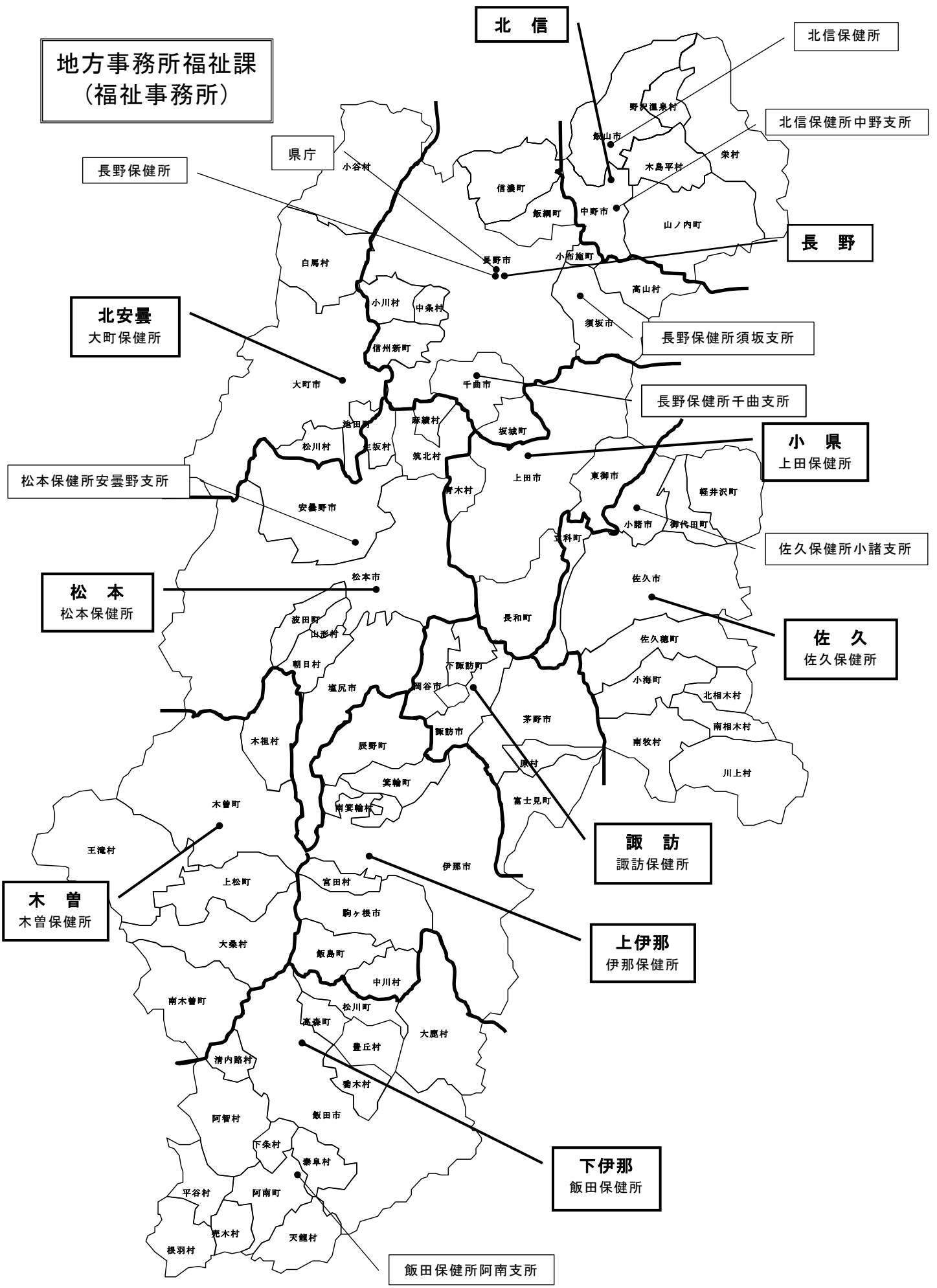
2 所別職員定数(H19年度)

佐久	小県	諏訪	上伊那	下伊那	木曾	松本	北安曇	長野	北信	10所計
16	7	9	11	14	8	13	7	16	8	109

H9年度 149

3 課題及び組織見直しに当たっての考慮事項

- ①市町村合併による町村数の減少及び高齢者・障害者等の業務の市町村移管により、所管区域・対象者が減少 職員定数も削減
- ②保健所との連携(精神障害者の保健福祉対策、要介護高齢者施策等)



福祉事務所別被保護人員等の状況

平成19年12月現在

(県所管郡福祉事務所)

福祉事務所名	世帯	人口 (A)	被保護世帯	被保護人員 (B)	保護率 (B/A)×1000
	世帯	人	世帯	人	%
佐久	24,331	68,225	152	201	2.9
小島	4,116	11,851	12	14	1.2
諏訪	16,805	45,359	95	112	2.5
上伊那	29,820	86,390	130	164	1.9
下伊那	20,811	65,919	148	171	2.6
木曾	12,291	32,733	89	116	3.5
松本	12,632	38,731	65	88	2.3
北安曇	11,631	33,613	78	86	2.6
長野	22,696	68,078	93	106	1.6
北信	8,400	25,904	73	90	3.5
郡総数	163,533	476,803	935	1,148	2.4
県全体に対するシェア(%)	20.6	21.9	16.0	15.7	

(市所管福祉事務所)

長野市	143,749	378,035	1,329	1,686	4.5
松本市	90,590	227,394	988	1,266	5.6
上田市	60,913	162,260	363	481	3.0
岡谷市	19,616	53,793	94	101	1.9
飯田市	37,646	107,259	304	356	3.3
諏訪市	20,927	52,811	113	128	2.4
須坂市	18,182	53,104	102	120	2.3
小諸市	16,578	45,235	174	227	5.0
伊那市	25,878	72,085	117	145	2.0
駒ヶ根市	12,497	34,662	55	63	1.8
中野市	14,919	46,348	116	145	3.1
大町市	11,299	31,340	107	126	4.0
飯山市	7,791	24,204	66	96	4.0
茅野市	22,122	57,201	105	120	2.1
塩尻市	24,714	67,802	168	231	3.4
佐久市	36,052	100,116	303	374	3.7
千曲市	21,653	63,379	137	157	2.5
東御市	10,495	31,245	45	57	1.8
安曇野市	33,869	96,953	211	292	3.0
市総数	629,490	1,705,226	4,897	6,171	3.6
県全体に対するシェア(%)	79.4	78.1	84.0	84.3	

県総数	793,023	2,182,029	5,832	7,319	3.4
------------	----------------	------------------	--------------	--------------	------------

(注)世帯数、人口は平成19年10月1日現在

生活保護世帯数・人員(実数)の推移(過去10年間)

区分	世帯数									
	10年3月	11年3月	12年3月	13年3月	14年3月	15年3月	16年3月	17年3月	18年3月	19年3月
佐久	228	241	243	261	284	285	275	262	148	152
小 県	100	108	103	100	103	112	123	87	14	14
諏訪	66	67	76	87	86	94	103	96	98	99
上伊那	91	85	87	95	104	128	145	145	147	131
下伊那	159	147	142	140	138	137	144	150	139	138
木 曾	100	96	93	100	98	93	90	97	83	92
松 本	225	218	225	233	237	253	278	282	71	65
北安曇	74	81	83	83	79	78	76	82	80	79
長 野	168	188	190	191	189	203	118	96	97	96
北 信	87	93	91	86	93	89	96	93	73	70
郡 計	1,298	1,324	1,333	1,376	1,411	1,472	1,448	1,390	950	936

区分	人員数									
	10年3月	11年3月	12年3月	13年3月	14年3月	15年3月	16年3月	17年3月	18年3月	19年3月
佐久	293	326	330	342	371	372	356	341	199	201
小 県	122	135	122	121	126	141	167	126	19	18
諏訪	73	77	94	104	103	112	126	113	114	116
上伊那	119	105	103	118	126	165	191	178	182	161
下伊那	216	181	168	162	155	168	162	171	157	156
木 曾	123	112	113	126	120	120	115	132	108	121
松 本	263	262	272	287	300	330	382	387	92	85
北安曇	90	96	103	100	92	87	85	92	91	90
長 野	214	245	233	232	227	251	142	116	118	112
北 信	107	113	105	101	115	105	120	117	94	86
郡 計	1,620	1,652	1,643	1,693	1,735	1,851	1,846	1,773	1,174	1,146

区分	保 護 率									
	10年3月	11年3月	12年3月	13年3月	14年3月	15年3月	16年3月	17年3月	18年3月	19年3月
佐久	2.7	3.0	3.1	3.2	3.4	3.5	3.3	3.3	2.9	2.9
小 県	1.5	1.7	1.5	1.5	1.6	1.8	2.1	2.4	1.6	1.5
諏訪	1.6	1.7	2.0	2.2	2.2	2.4	2.7	2.5	2.5	2.5
上伊那	1.2	1.1	1.1	1.2	1.3	1.7	2.0	1.9	1.9	1.9
下伊那	3.0	2.5	2.4	2.3	2.2	2.4	2.3	2.4	2.3	2.4
木 曾	2.8	2.6	2.7	3.0	2.9	2.9	2.8	3.5	3.2	3.6
松 本	1.8	1.7	1.8	1.9	2.0	2.1	2.5	2.5	2.4	2.2
北安曇	2.5	2.7	2.8	2.7	2.5	2.4	2.3	2.5	2.7	2.7
長 野	1.8	2.1	2.0	2.0	2.0	2.2	1.6	1.6	1.7	1.6
北 信	3.0	3.3	3.1	3.0	3.4	3.2	3.7	3.6	3.5	3.3
郡 計	2.1	2.1	2.1	2.2	2.2	2.4	2.5	2.5	2.4	2.4

保 健 所 現 状 と 課 題

1 主な業務内容

- ①地域医療対策(診療所の監査指導、地域医療提供体制の確保対策等)
- ②健康づくり(感染症予防、母子保健、歯科保健、特定疾患対策等)
- ③精神障害者の保健福祉対策
- ④食品衛生(営業許可、食中毒対策等)、環境衛生(旅館業許可等)、薬事、温泉、狂犬病対策
- ⑤感染症等に関する検査、公害等の検査

2 所別職員定数 (H19年度)

佐久	上田	諏訪	伊那	飯田	木曾	松本	大町	長野	北信	10所計
29	34	34	26	35	21	45	21	35	24	324
小諸5				阿南3		安曇野3		千曲3 須坂3	中野3	

H9年度 461

(注) 下段の所は支所

※支所設置の経過

阿南支所 昭和41年4月、阿南病院内に支所を設置

他支所 保健関係業務が市町村に移譲されたこと等に伴い平成9年4月に10所に統合した際、保健師が確保できない等の課題を抱える町村の支援を行うため、廃止対象の本所の一部を支所として存置し保健師等の職員を配置

3 課題及び組織見直しに当たっての考慮事項

- ①保健師の分散配置が専門的業務の執行体制の弱体化につながり、効率性、機動性が課題
- ②市町村の保健師数が増加する等市町村の保健関係業務が一定の充実

県内市町村保健師数の推移

(人)

H9	H10	H11	H12	H13	H14	H15	H16	H17	H18	H19
586	619	650	677	698	713	716	717	710	718	724

- ③地方事務所福祉課との連携(精神障害者の保健福祉対策、要介護高齢者施策等)

保健所

北信

中野支所

長野

県庁

大町

須坂支所

千曲支所

上田

安曇野支所

小諸支所

松本

佐久

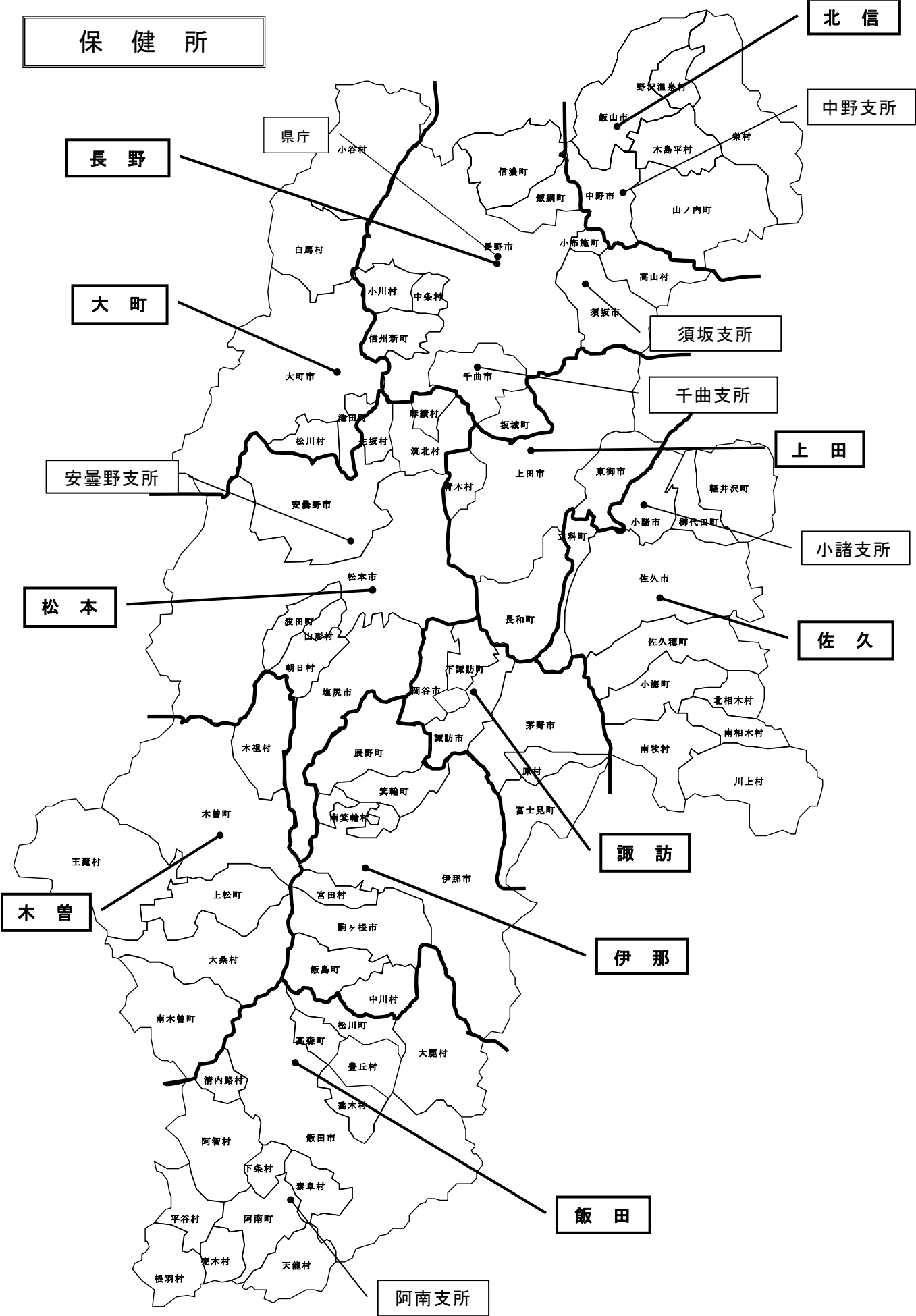
諏訪

木曾

伊那

飯田

阿南支所



保健所支所の状況について

衛生部医療政策課

支所名		佐久保健所 小諸支所	飯田保健所 阿南支所	松本保健所 安曇野支所	長野保健所 千曲支所	長野保健所 須坂支所	北信保健所 中野支所
業務内容		保健師業務(健康増進、感染症予防、生活習慣病の保健指導、母子保健、歯科保健、精神保健、難病等)					
H20.4.1保健師定数		4	3	3	3	3	3
担当区域		北佐久郡、小諸市	阿南町、売木村、天龍村、泰阜村、飯田市のうち上村、南信濃の区域	安曇野市	埴科郡、千曲市	上高井郡、須坂市	山ノ内町、中野市
本所・支所間の時間・距離		30分、14km	50分、33km	20分、11km	40分、18km	35分、14km	20分、13km
支所から担当区域市町村への時間・距離 (距離の遠い市町村役場まで)		立科町: 40分、20km	飯田市上村: 50分、40km	安曇野市明科: 20分、10km	坂城町: 20分、10km	高山村: 15分、7km	山ノ内町: 13分、6km
建物	開所(移転)年月日	平成5年6月	昭和60年3月	昭和62年11月	昭和53年4月	平成19年3月 (移転)	平成5年4月
	建物形態	単独庁舎	県立阿南病院内	統合庁舎 (建設・農改)	単独庁舎	県立須坂病院 旧駐輪場建物内	統合庁舎 (建設)
	構造	鉄筋コンクリート造2階建	鉄筋コンクリート造2階建	鉄筋コンクリート造4階建	鉄筋コンクリート造2階建	鉄骨鉄筋コンクリート造平屋建	鉄筋コンクリート造4階建
	総面積	2,110㎡	4,404㎡	4,463㎡	1,008㎡	162㎡	4,478㎡
	うち保健所面積	2,110㎡	364㎡	624㎡	1,008㎡	77㎡	2,329㎡
土地 (単独庁舎のみ記載)	所有者	長野県	/	/	千曲市	/	/
	敷地面積	4,414㎡	/	/	2,408㎡(※)	/	/
備考					土地:千曲市からの無償借受(S52.7.1から開始。5年更新で、現在の契約はH24.6.30まで) (※)H6.2.28までは、2,746㎡		

保健所及び支所の管轄区域等の状況

保健所名	保健師 定数	管轄区域 <small>(支所はうち担当区域)</small>	面積	世帯数	人口	性感染症相談 件数	措置通報件数
	人		km ²		人		
佐久	5	南佐久郡 北佐久郡 小諸市 佐久市	1,571.62	76,874	213,674	386	10
小諸	4	(北佐久郡、小諸市)	内380.31	内31,427	内84,957	308	4
上田	6	小県郡 上田市 東御市	905.34	75,496	205,415	509	24
諏訪	6	諏訪郡 岡谷市 諏訪市 茅野市	715.40	79,392	209,170	425	20
伊那	6	上伊那郡 伊那市 駒ヶ根市	1,348.28	68,025	193,020	429	19
飯田	7	下伊那郡 飯田市	1,929.19	58,430	173,298	355	5.5
阿南	3	(阿南町、売木村、天龍村、泰阜村、飯田市のうち上村、南信濃の区域)	内674.72	飯田市上村、南信濃分の数値が不明		4	0.5
木曾	5	木曾郡	1,546.26	12,302	32,785	63	1
松本	9	東筑摩郡 松本市 塩尻市 安曇野市	1,869.14	161,608	430,878	1,565	55
安曇野	3	(安曇野市)	内331.82	内33,446	内96,582	98	2
大町	5	北安曇郡 大町市	1,102.50	22,866	64,999	159	5
長野	5	埴科郡 上高井郡 上水内郡 須坂市 千曲市	827.56	62,461	184,601	511	81.5
千曲	3	(埴科郡、千曲市)	内173.48	内27,089	内79,772	148	4
須坂	3	(上高井郡、須坂市)	内267.41	内23,790	内72,052		13.5
長野市		【長野市】	730.83	143,667	378,116		
北信	4	下高井郡 下水内郡 中野市 飯山市	1,009.08	31,072	96,516	160	5.5
中野	3	(山ノ内町、中野市)	内377.99	内19,393	内60,522	22	2.5
調査時点等	H19.4.1	H19.4.1	H19.8.1	H19.8.1	H19.8.1	H19年	H18年度

* 支所の面積、世帯数、人口の数値については、本所の内数、その他は外数

農業改良普及センター 現状と課題

1 主な業務内容

- ①農家に対する作物別の専門的技術指導、産地づくり
- ②農業経営・担い手育成支援
- ③中山間地対策、地域営農システム推進支援
- ④地産地消、農村起業、マーケティングの推進

2 所別職員定数（H19年度）

佐久	上小	諏訪	上伊那	下伊那	木曾	松本	北安曇	長野	北信	10所計
20	15	12	14	19	7	18	10	21	11	182
小海4			駒ヶ根5	阿南4	南木曾2	安曇野7		千曲4 須坂5	飯山4	

H9年度 249

(注) 下段の所は支所

※支所設置の経過

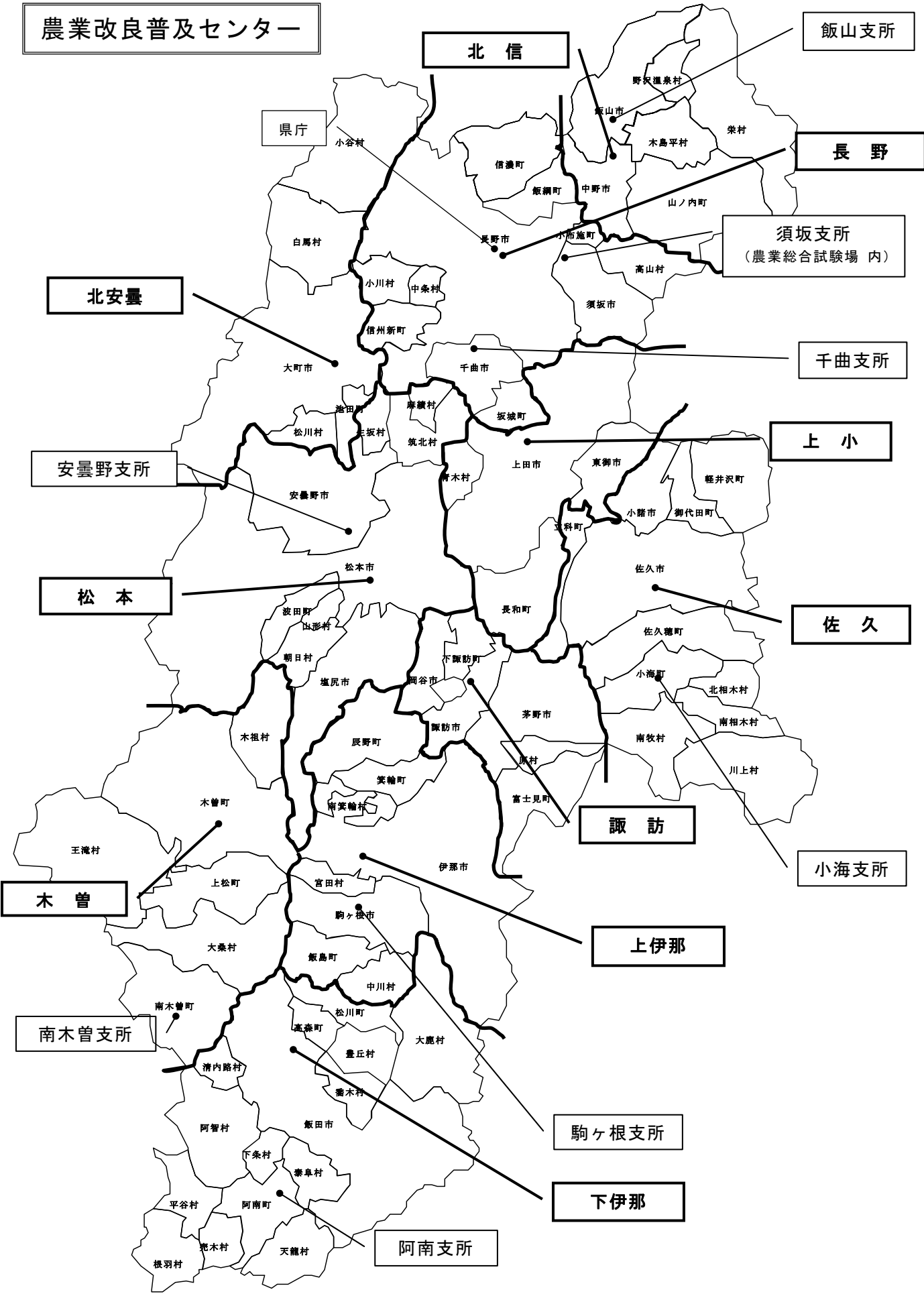
小海・駒ヶ根・阿南・南木曾支所 昭和41年4月、支所を設置

他支所 平成9年4月に10所に統合した際、廃止対象の本所の一部を支所として存置

3 課題及び組織見直しに当たっての考慮事項

- ①農家数の減少
- ②組織を見直さず職員定数を削減してきたため、専門項目ごとの普及員の配置が難しくなっており、専門的知識経験を要する業務の体制が弱体化

農業改良普及センター



農業改良普及センター支所の状況について

農政部農業技術課

支所名		佐久農改センター 小海支所	上伊那農改センター 駒ヶ根支所	下伊那農改センター 阿南支所	木曽農改センター 南木曽支所	松本農改センター 安曇野支所	長野農改センター 千曲支所	長野農改センター 須坂支所	北信農改センター 飯山支所
業務内容		普及指導等の事務を行うことにより得られた知見の集約、科学的技術及び知識の普及指導を総合するための活動、農業者に対する情報提供等							
H20.4.1定数		4	5	4	2	7	4	5	4
担当区域		小海町、南相木村、北相木村、南牧村、川上村	飯島町、中川村、宮田村、駒ヶ根市	阿南町、下条村、売木村、天龍村、泰阜村	南木曽町、大桑村	麻績村、生坂村、筑北村、安曇野市	埴科郡、千曲市	上高井郡、須坂市	木島平村、野沢温泉村、下水内郡、飯山市
本所・支所間の時間・距離		30分、15km	30分、15km	45分、30km	55分、45km	20分、11km	30分、15km	30分、15km	10分、5km
支所から担当区域市町村への時間・距離 (距離の遠い市町村役場まで)		川上村役場 40分、25km	中川村役場 30分、14km	売木村役場 35分、17km	大桑村役場 20分、25km	筑北村坂井総合支所 60分、31.74km	坂城町役場 23分、10.8km	高山村役場 10分、5km	栄村役場 45分、31km
建物	開所(移転)年月日	平成14年11月 (新庁舎へ移転)	昭和41年4月	昭和41年4月	昭和41年4月	平成9年4月	平成9年4月	平成9年4月	平成9年4月
	建物形態	小海町役場内	駒ヶ根市役所内	阿南町役場内	南木曽町役場内	安曇野庁舎内	千曲庁舎内	農業総合試験場内	飯山庁舎内
	構造	鉄骨鉄筋コンクリート4階建	鉄筋コンクリート一部鉄骨鉄筋コンクリート3階	鉄骨鉄筋コンクリート3階建	鉄筋コンクリート2階建	鉄筋コンクリート4階	鉄筋コンクリート、地上1階(一部4階)・地下1階	鉄骨平屋建	鉄筋コンクリート3階建
	総面積(m ²)	4,265m ²	4,216m ²	2,290m ²	2,133m ²	3,804m ²	2,133m ²	240m ²	3,663m ²
	うち支所の面積(m ²)	事務室:66.405	事務室:12.96	事務室39m ²	事務室:28m ²	事務室:110.57m ² 土壌診断室:41.55m ²	事務室:84.27m ² 土壌診断室:42.135m ²	事務室:70m ² 土壌診断室等:35m ²	事務室:49m ² 土壌診断室等:77m ²
土地 (単独庁舎のみ記載)	所有者								
	敷地面積								
備考						H17.10 豊科支所から名称変更 距離の遠い役場:筑北村の農政を所管する坂井総合支所	H15.4 更埴支所から名称変更	事務室は病害虫防除所と1フロアで使用。(上記面積は、支所部分の面積)	

農業改良普及センターの概要（平成19年度）

	組織体制と管轄市町村名	職員定数 (人)	総農家戸数 (戸)	販売農家戸数 (戸)	認定農業者数 (人)
佐久	担い手・経営係	5			
	技術係	5			
	地域生活第一係 佐久市、佐久穂町、立科町	5	11,222	6,841	375
	地域生活第二係 小諸市、軽井沢町、御代田町	5	3,692	2,077	339
	小海支所 小海町、川上村、南牧村、南相木村 北相木村	4	1,919	1,482	688
	小 計	24	16,833	10,400	1,402
上小	担い手・経営係	5			
	技術係	4			
	地域生活係 上田市、東御市、長和町、青木村	6	11,765	5,711	365
	小 計	15	11,765	5,711	365
諏訪	技術普及係	6			
	地域生活第一係 岡谷市、諏訪市、下諏訪市	3	1,957	739	66
	地域生活第二係 茅野市、富士見町、原村	3	4,817	3,045	401
	小 計	12	6,774	3,784	467
上伊那	担い手・経営係	5			
	技術係	4			
	地域生活係 伊那市、辰野町、箕輪町、南箕輪村	5	9,388	5,422	290
	駒ヶ根支所 駒ヶ根市、飯島町、中川村、宮田村	5	4,403	3,235	226
		小 計	19	13,791	8,657
下伊那	担い手・経営係	5			
	技術係 松川町	3	1,224	955	115
	地域生活第一係 高森町、大鹿村、喬木村、豊丘村	5	2,922	1,950	178
	地域生活第二係 飯田市	3	5,349	2,812	217
	地域生活第三係 阿智村、清内路村、根羽村、平谷村	3	1,002	453	37
	阿南支所 阿南町、下條村、売木村、天龍村 泰阜村	4	1,861	891	74
		小 計	23	12,358	7,061

	組織体制と管轄市町村名	職員定数 (人)	総農家戸数 (戸)	販売農家戸数 (戸)	認定農業者数 (人)
木 曾	技術普及係 木曾町（福島、三岳）、王滝村、 上松町	4	833	396	28
	地域生活係 木曾町（開田、日義）、木祖村	3	707	293	19
	南木曾支所 南木曾町、大桑村	2	755	398	9
	小 計	9	2,295	1,087	56
松 本	担い手・経営係	7			
	技術係	4			
	地域生活係 松本市、塩尻市、波田町、山形村 朝日村	7	12,993	8,076	1,159
	安曇野支所 安曇野市、筑北村、麻績村、生坂村	7	8,528	5,560	314
小 計	25	21,521	13,636	1,473	
北 安 曇	技術普及係	4			
	地域普及係 大町市、池田町、松川村、白馬村 小谷村	6	5,145	3,490	183
小 計	10	5,145	3,490	183	
長 野	担い手・経営係	5			
	技術係	6			
	地域生活第一係 長野市	4	13,166	6,848	187
	地域生活第二係 信濃町、飯綱町	3	2,710	1,868	146
	地域生活第三係 信州新町、小川村、中条村	3	1,964	734	33
	千曲支所 千曲市、坂城町	4	4,783	2,051	53
	須坂支所 須坂市、小布施町、高山村	5	4,072	2,876	339
	小 計	30	26,695	14,377	758
北 信	技術普及係	8			
	地域生活係 中野市、山ノ内町	3	4,674	3,265	596
	飯山支所 飯山市、栄村、木島平村、野沢温泉村	4	4,709	3,067	310
	小 計	15	9,383	6,332	906
合 計		182	126,560	74,535	6,747

注：農家戸数は、2005 農林業センサスによる(市町村合併後の管轄区域により計上)

認定農業者数は、平成 19 年 3 月末現在

農業産出額及び総農家数・販売農家数の推移

(単位:千万円、戸)

区 分	農 業 産 出 額					H7		H12		H17	
	H14	H15	H16	H17	H18	総農家数	販売農家数	総農家数	販売農家数	総農家数	販売農家数
佐久農改	5,142	4,821	4,899	4,245	4,578	20,966	15,691	19,293	13,939	16,833	10,400
うち本所分	3,129	2,995	2,811	2,579	2,644	18,703	13,789	17,240	12,233	14,914	8,918
うち小海支所管内	2,013	1,826	2,088	1,666	1,934	2,263	1,902	2,053	1,706	1,919	1,482
上小農改	1,632	1,553	1,689	1,642	1,610	13,139	8,081	11,744	6,719	11,765	5,711
諏訪農改	1,601	1,520	1,575	1,462	1,582	8,309	5,627	7,346	4,690	6,774	3,784
上伊那農改域	2,848	2,839	2,716	2,653	2,538	15,623	11,399	14,571	10,236	13,791	8,657
うち本所分	1,465	1,442	1,394	1,356	1,502	10,779	7,501	10,063	6,682	9,388	5,422
うち駒ヶ根支所管内	1,383	1,397	1,322	1,297	1,036	4,844	3,898	4,508	3,554	4,403	3,235
下伊那農改	2,885	2,695	2,707	2,631	2,561	14,479	9,648	13,212	8,363	12,358	7,061
うち本所分	2,556	2,380	2,401	2,348	2,291	12,213	8,154	11,158	7,226	10,497	6,170
うち阿南支所管内	329	315	306	283	270	2,266	1,494	2,054	1,137	1,861	891
木曾農改	257	236	255	224	233	2,759	1,588	2,420	1,352	2,295	1,087
うち本所分	182	165	181	172	184	1,963	1,122	1,654	935	1,540	689
うち南木曾支所管内	75	71	74	52	49	796	466	766	417	755	398
松本農改	4,969	4,814	4,726	4,580	4,681	24,985	18,159	23,054	16,176	21,521	13,636
うち本所分	2,975	2,795	2,753	3,053	3,176	15,163	10,955	12,272	9,684	12,993	8,076
うち安曇野(旧豊科)支所管内	1,571	1,616	1,584	1,527	1,505	6,464	5,182	7,553	4,777	5,756	4,212
うち旧明科支所管内	423	403	389			3,358	2,022	3,229	1,715	2,772	1,348
北安曇農改	883	1,039	1,133	1,088	1,018	6,383	4,775	5,692	4,222	5,145	3,490
長野農改	5,022	5,000	4,725	4,634	4,658	30,974	19,821	28,242	16,941	26,695	14,377
うち本所分	2,994	2,977	2,860	2,782	2,977	21,019	13,378	18,871	11,241	17,840	9,450
うち千曲支所管内	861	843	802	756	588	5,441	2,926	5,105	2,504	4,783	2,051
うち須坂支所管内	1,167	1,180	1,063	1,096	1,093	4,514	3,517	4,266	3,196	4,072	2,876
北信農改	4,663	4,464	4,265	4,195	4,129	11,171	8,677	10,159	7,568	9,383	6,332
うち本所分	2,845	2,704	2,633	2,894	2,869	5,473	4,333	5,026	3,831	4,674	3,265
うち飯山支所管内	1,818	1,760	1,632	1,301	1,260	5,698	4,344	5,133	3,737	4,709	3,067
計	29,902	28,981	28,690	27,354	27,588	148,788	103,466	135,733	90,206	126,560	74,535

※1 農業産出額は、「長野県農林業市町村別データ」[関東農政局長野農政事務所編]による。

2 農家数及び販売農家数は、「農林業センサス」による。

建設事務所・砂防事務所 現状と課題

1 主な業務内容

(1) 建設事務所

- ①建設業の許可、入札・契約
- ②道路・河川等の維持管理、占用許可等
- ③道路・河川・砂防等土木工事の計画・調査、設計・施工・監督、用地買収（砂防は砂防事務所の管轄区域以外の区域を担当）

(2) 砂防事務所

- ①砂防・地すべり防止施設の維持管理
- ②砂防・地すべり防止施設の計画・調査、設計・施工・監督、用地買収

2 所別職員定数（H19年度）

(1) 建設事務所

南佐久	佐久	上田	諏訪	伊那	飯田	南部	木曾	松本	安曇野	大町	千曲	須坂	長野	中野	飯山	16所計
34	53	52	69	57	78	9	39	62	40	43	30	33	70	35	36	740

H9年度 900

(2) 砂防事務所

犀川 (安曇野市)	姫川 (小谷村)	土房川 (長野市)	3所計
13	14	13	40

H9年度 48

3 課題及び組織見直しに当たっての考慮事項

- ①公共事業の大幅な減少
- ②これまでの道路等の整備に伴うきめ細かな維持管理の必要性
- ③組織を見直さず職員定数を削減してきたため、1所当たりの職員数が少なくなり、専門知識・技術の継承や複数チェック体制が確保しにくいなど組織力が弱体化

建設事務所・砂防事務所

飯山建設

中野建設

長野建設

姫川砂防

土尻川砂防

大町建設

須坂建設

千曲建設

犀川砂防

安曇野建設

上田建設

松本建設

佐久建設

木曾建設

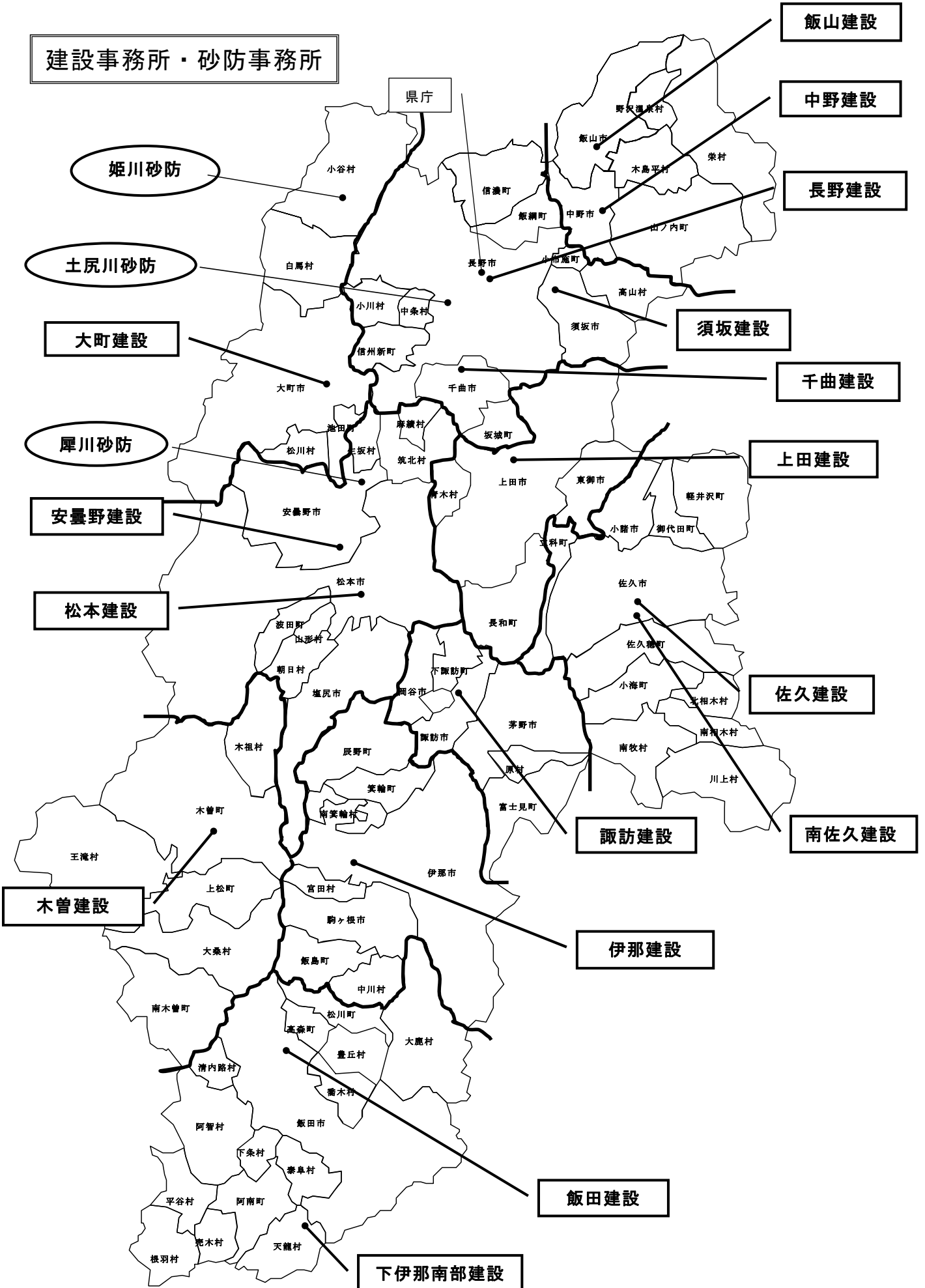
諏訪建設

南佐久建設

伊那建設

飯田建設

下伊那南部建設



建設事務所及び砂防事務所の状況

土木政策課

事務所名 項目		建設事務所									
		南佐久	佐久	上田	諏訪	伊那	飯田	下伊那	木曾	松本	安曇野
業務内容		①土木工事(道路、河川等)の調査、設計、施工及び監督 ②道路、河川及び都市公園の管理 ③砂利採取及び砕石の許認可 ④砂防指定地、地すべり防止区域、急傾斜地崩壊区域及び土砂災害計画区域等の管理									
職員定数(H20.4.1)		34	54	52	68	55	78	9	39	62	40
事務所の位置		佐久市	佐久市	上田市	諏訪市	伊那市	飯田市	下伊那郡天龍村	木曾郡木曾町	松本市	安曇野市
管轄区域		南佐久郡	佐久市、小諸市、北佐久郡	上田市、東御市、小県郡	岡谷市、諏訪市、茅野市、諏訪郡	伊那市、駒ヶ根市、上伊那郡	飯田市(下伊那南部建設事務所の管轄区域除く)、下伊那郡(天龍村除く)	飯田市上村、飯田市南信濃八重河内・南和田・同木沢、下伊那郡のうち天龍村	木曾郡	松本市、塩尻市、東筑摩郡	安曇野市
庁舎から担当区域市町村への時間・距離		(別紙のとおり)									
建物	開所(移転)年月日	平成9年12月	平成元年4月	昭和46年2月	昭和48年4月	昭和50年1月	昭和45年4月	平成元年4月	昭和57年5月	昭和59年11月	昭和62年11月
	建物形態	単独庁舎	合同庁舎	合同庁舎	合同庁舎	合同庁舎	合同庁舎	単独庁舎	合同庁舎	合同庁舎	統合庁舎(保健所支所、市役所)
	構造	鉄筋コンクリート造3階建						鉄筋コンクリート造2階建			鉄筋コンクリート造4階建
	総面積(m ²)	2,612	10,951	8,930	9,371	11,911	9,813	450	8,157	24,561	4,463
	うち建設事務所等面積	2,612	500	762	925	732	799	450	835	1,438	920
土地(単独庁舎のみ記載)	所有者	長野県						天龍村			長野県、安曇野市
	敷地面積(m ²)	2,557						764			7,947(※)
管内面積(km ²)		767	804	905	715	1,348	1,929	(443)	1,546	1,537	332
管轄道路延長(km)		179	449	507	321	436	662	(98)	198	534	186
管轄河川延長(km)		267	354	356	333	471	751	(122)	531	507	113
管内砂防指定地(箇所数)		103	63	141	166	274	281	(94)	149	107	33
備考								管内面積、道路・河川延長及び砂防指定地数は、飯田建設事務所記述のうち、管轄区域内の内数			※長野県(6,528㎡)、安曇野市(1,419㎡)

事務所名 項目		建設事務所					砂防事務所			
		大町	千曲	須坂	中野	長野	飯山	犀川	姫川	土尻川
業務内容							①砂防工事(道路、河川等)の調査、設計、施工及び監督 ②砂防指定地、地すべり防止区域、急傾斜地崩壊区域の管理			
職員定数 (H20.4.1)		43	30	33	36	89	36	13	14	13
事務所の位置		大町市	千曲市	須坂市	中野市	長野市	飯山市	安曇野市	北安曇郡小谷村	長野市
管轄区域		大町市、北安曇郡	千曲市、埴科郡	須坂市、上高井郡	中野市、下高井郡のうち山ノ内町	長野市、上水内郡	飯山市、下高井郡のうち木島平村及び野沢温泉村、下水内郡	松本市、大町市及び安曇野市の一部、東筑摩郡のうち、麻績村、生坂村及び筑北村、北安曇郡のうち池田町	北安曇郡のうち白馬村及び小谷村	長野市、大町市のうち美麻の区域、上水内郡のうち信州新町、小川村及び中条村
庁舎から担当区域市町村への時間・距離										
建物	開所(移転)年月日	昭和54年7月	平成7年3月	昭和59年4月	平成5年1月	平成元年4月	平成3年3月	昭和38年3月	昭和39年11月	昭和28年11月
	建物形態	合同庁舎	統合庁舎	単独庁舎	統合庁舎(保健所支所)	合同庁舎	統合庁舎(保健所)	単独庁舎	単独庁舎	単独庁舎
	構造		鉄筋コンクリート造3階建	鉄筋コンクリート造2階建	鉄筋コンクリート造3階建		鉄筋コンクリート造3階建	木造モルタル2階建	木造モルタル1階建	木造モルタル2階建
	総面積(m ²) うち建設事務所等面積	9,245 592	3,194 451	1,009 1,009	4,128 1,000	8,905 694	5,301 1,805	667 667	510 510	538 538
土地 (単独庁舎のみ記載)	所有者		長野県	長野県	民間私人		長野県	長野県	長野県、小谷村	長野県、民間企業
	敷地面積(m ²)		3,449	1,477	3,914		9,719	1,354	1,351(※)	1,945(※)
管内面積(km ²)		1,110	173	267	378	1,118	631			
管轄道路延長(km)		325	117	159	174	666	267			
管轄河川延長(km)		332	44	99	125	354	206			
管内砂防指定地(箇所数)		28	59	33	26	213	76	379	368	421
備考									※長野県(1,329m ²)、小谷村(22m ²)	※長野県(1,736m ²)、民間企業(209m ²)

建設事務所等から管内市町村等までの距離

(単位:km、分)

事務所	市町村名	距離	時間 (車での移動)	備 考
南佐久	小海町	13	20	
	佐久穂町	5	8	
	川上村	38	57	
	南牧村	23	35	
	南相木村	24	36	
	北相木村	23	35	
佐久	小諸市	15	30	
	佐久市	4	5	
	軽井沢町	35	50	
	御代田町	15	30	
上田	立科町	20	40	
	上田市	1	3	
	東御市	9	20	
	長和町	21	40	
諏訪	青木村	14	30	
	岡谷市	9	20	
	諏訪市	1	5	
	茅野市	8	15	
	下諏訪町	8	15	
伊那	富士見町	20	45	
	原村	15	30	
	伊那市	2	7	
	駒ヶ根市	14	27	
	辰野町	18	37	
	箕輪町	10	22	
	飯島町	22	32	
	南箕輪村	5	12	
飯田	中川村	30	50	
	宮田村	9	17	
	飯田市	1	5	
	松川町	14	25	
	高森町	9	15	
	阿南町	34	45	
	清内路村	22	40	
	阿智村	13	25	
	平谷村	37	50	
	根羽村	48	60	
	下條村	19	30	
	売木村	49	70	
	泰阜村	25	30	
	喬木村	8	20	
南部	豊丘村	10	22	
	大鹿村	32	55	
	飯田市上村	20	35	上村自治振興センター
木曾	飯田市南信濃	10	15	南信濃自治振興センター
	天龍村	0.2	1	
	木祖村	17	23	
	木曾町	1	3	
	王滝村	21	35	
	上松町	8	10	
	大桑村	23	28	
	南木曾町	35	42	

事務所	市町村名	距離	時間 (車での移動)	備 考
松本	松本市	4	15	
	塩尻市	17	30	
	波田町	10	20	
	麻績村	33	60	
	生坂村	28	50	
	山形村	11	20	
	朝日村	17	30	
	筑北村	28	50	
安曇野	安曇野市	1	3	安曇野市都市建設部
大町	大町市	2	5	
	池田町	11	20	
	松川村	11	20	
千曲	白馬村	24	35	
	小谷村	35	45	
	千曲市	1	3	
須坂	坂城町	11	23	
	須坂市	2	6	
	小布施町	6	15	
中野	高山村	7	18	
	中野市	1	3	
長野	山ノ内町	6	12	
	長野市	1	5	
	信州新町	24	35	
	信濃町	22	40	
	飯綱町	16	30	
	小川村	23	35	
飯山	中条村	17	30	
	飯山市	2	5	
	木島平村	6	15	
犀川	野沢温泉村	13	25	
	栄村	33	40	
	松本市	16	35	
	松本市(四賀支所)	7	15	
	大町市	22	40	
	大町市(八坂支所)	21	40	
	安曇野市	9	20	
	安曇野市(明科支所)	0.2	1	
姫川	筑北村	14	30	
	筑北村(坂井支所)	23	50	
	麻績村	20	40	
	生坂村	11	20	
土屋川	池田町	11	20	
	白馬村	12	20	
	小谷村	1	5	
	長野市	12	20	
	大町市	38	50	
	信州新町	13	20	
	小川村	14	25	
	中条村	7	15	

土木部公共事業費等(公共・県単・災害の最終予算)と土木関係職員定数の推移

【事業費】

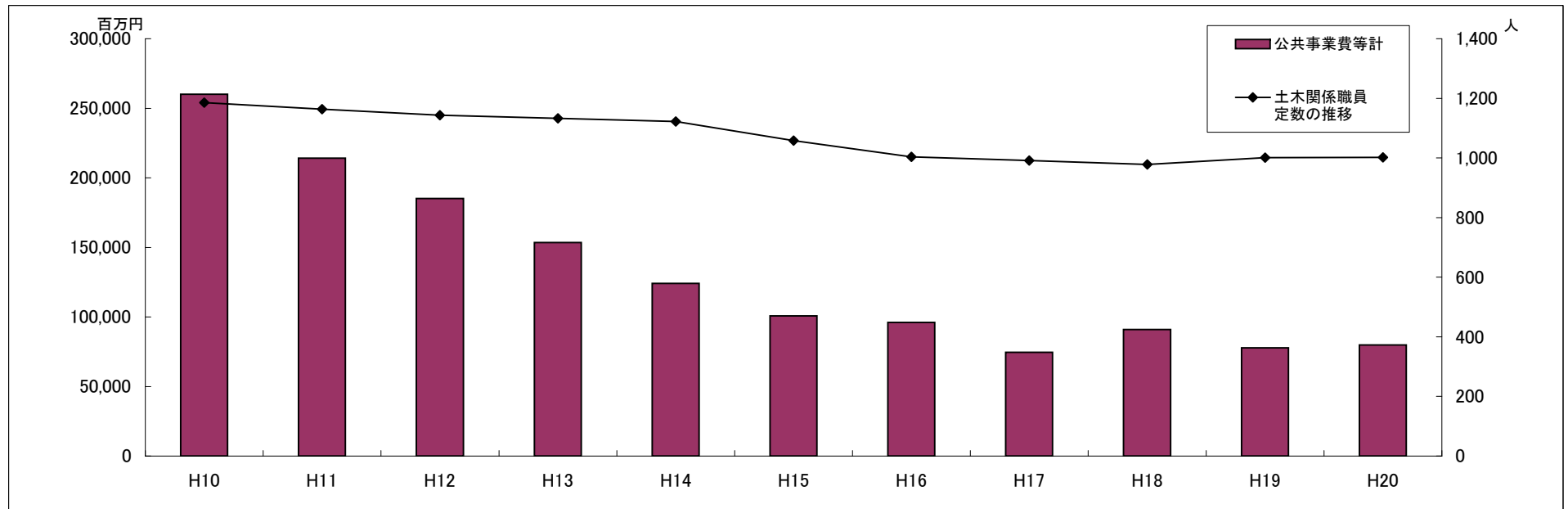
(単位:百万円、人)

	H10	H11	H12	H13	H14	H15	H16	H17	H18	H19	H20
公共事業費等計	260,073	214,173	185,041	153,549	124,145	100,840	96,087	74,486	90,949	77,691	79,890
土木関係職員定数の推移	1,186	1,164	1,143	1,133	1,122	1,058	1,004	991	978	1,001	1,002

※ H19は2月補正現計、H20は当初予算ベース

※ H16以降は生環部の下水道分を加算

※ H18の職員定数はH18.11.1の数値



建設事務所等別の事業執行実績

(単位:百万円)

事務所	区分	H14	H15	H16	H17	H18	H19
南佐久	公共	5,194	3,690	2,145	2,626	2,005	1,618
	県単	881	647	625	815	540	458
	計	6,075	4,337	2,770	3,441	2,545	2,076
佐久	公共	5,598	3,099	3,149	3,626	2,854	2,736
	県単	1,940	2,106	1,565	1,427	1,333	1,472
	計	7,538	5,205	4,714	5,053	4,187	4,208
上田	公共	4,540	3,978	4,028	5,219	3,014	2,879
	県単	1,889	1,157	1,083	1,155	1,049	816
	計	6,429	5,135	5,111	6,374	4,063	3,695
諏訪	公共	10,598	6,130	6,693	4,366	4,498	9,993
	県単	2,056	1,317	1,264	875	807	495
	合計	12,654	7,447	7,957	5,241	5,305	10,488
伊那	公共	6,410	4,357	4,585	6,461	4,379	7,983
	県単	2,499	1,504	1,603	2,371	1,473	1,179
	計	8,909	5,861	6,188	8,832	5,852	9,162
飯田	公共	10,736	8,850	7,800	8,960	9,139	8,119
	県単	4,339	2,264	1,646	1,920	2,087	2,286
	計	15,075	11,114	9,446	10,880	11,226	10,405
木曾	公共	6,944	4,413	4,130	5,149	2,235	1,996
	県単	2,433	1,099	807	685	594	553
	計	9,377	5,512	4,937	5,834	2,829	2,549
松本	公共	8,941	6,160	6,335	7,877	5,800	7,369
	県単	3,081	2,321	1,546	1,433	1,375	956
	計	12,022	8,481	7,881	9,310	7,175	8,325
安曇野	公共	4,321	2,367	2,770	1,745	710	511
	県単	2,189	1,074	980	545	345	355
	計	6,510	3,441	3,750	2,290	1,055	866
大町	公共	4,903	2,853	3,433	4,052	2,674	1,928
	県単	1,110	849	732	841	811	728
	計	6,013	3,702	4,165	4,893	3,485	2,656
千曲	公共	3,441	1,674	2,297	1,616	1,274	993
	県単	813	771	401	440	479	717
	計	4,254	2,445	2,698	2,056	1,753	1,710
須坂	公共	3,997	2,561	1,908	1,628	2,101	1,731
	県単	1,100	942	933	600	479	426
	計	5,097	3,503	2,841	2,228	2,580	2,157
中野	公共	3,002	1,221	2,774	3,036	1,632	1,050
	県単	898	686	594	411	386	516
	計	3,900	1,907	3,368	3,447	2,018	1,566
長野	公共	9,653	8,470	6,499	8,951	7,331	7,836
	県単	3,961	2,576	2,395	2,796	2,439	1,884
	計	13,614	11,046	8,894	11,747	9,770	9,720
飯山	公共	1,694	1,339	1,015	841	1,398	1,478
	県単	1,307	763	650	628	590	541
	計	3,001	2,102	1,665	1,469	1,988	2,019
犀川砂防	公共	2,353	1,633	877	2,990	1,737	1,345
	県単	149	123	138	62	91	65
	計	2,502	1,756	1,015	3,052	1,828	1,410
姫川砂防	公共	3,331	2,291	2,113	2,321	1,448	1,240
	県単	163	84	58	69	79	106
	計	3,494	2,375	2,171	2,390	1,527	1,346
土尻川砂防	公共	2,287	2,016	1,731	2,496	1,216	1,304
	県単	162	112	51	181	85	82
	計	2,449	2,128	1,782	2,677	1,301	1,386
合計	公共	97,943	67,102	64,282	73,960	55,445	62,109
	県単	30,970	20,395	17,071	17,254	15,042	13,635
	計	128,913	87,497	81,353	91,214	70,487	75,744

注1)前年度の未契約繰越を含み、現年度の未契約繰越は除く

注2)現年度災害及び下水道を除く

注3)H19は1月末現在

(参考) 最終予算額	公共	86,322	72,394	60,144	50,604	57,398	52,273
	県単	35,266	27,532	22,204	21,807	19,768	21,023
	災害	2,557	914	13,739	2,075	13,783	4,395
	計	124,145	100,840	96,087	74,486	90,949	77,691

労政事務所 現状と課題

1 主な業務内容

- ①労働関係の調整、労働者等からの相談
- ②労働に関する普及啓発・教育
- ③労働統計調査

2 所別職員定数（H19年度）

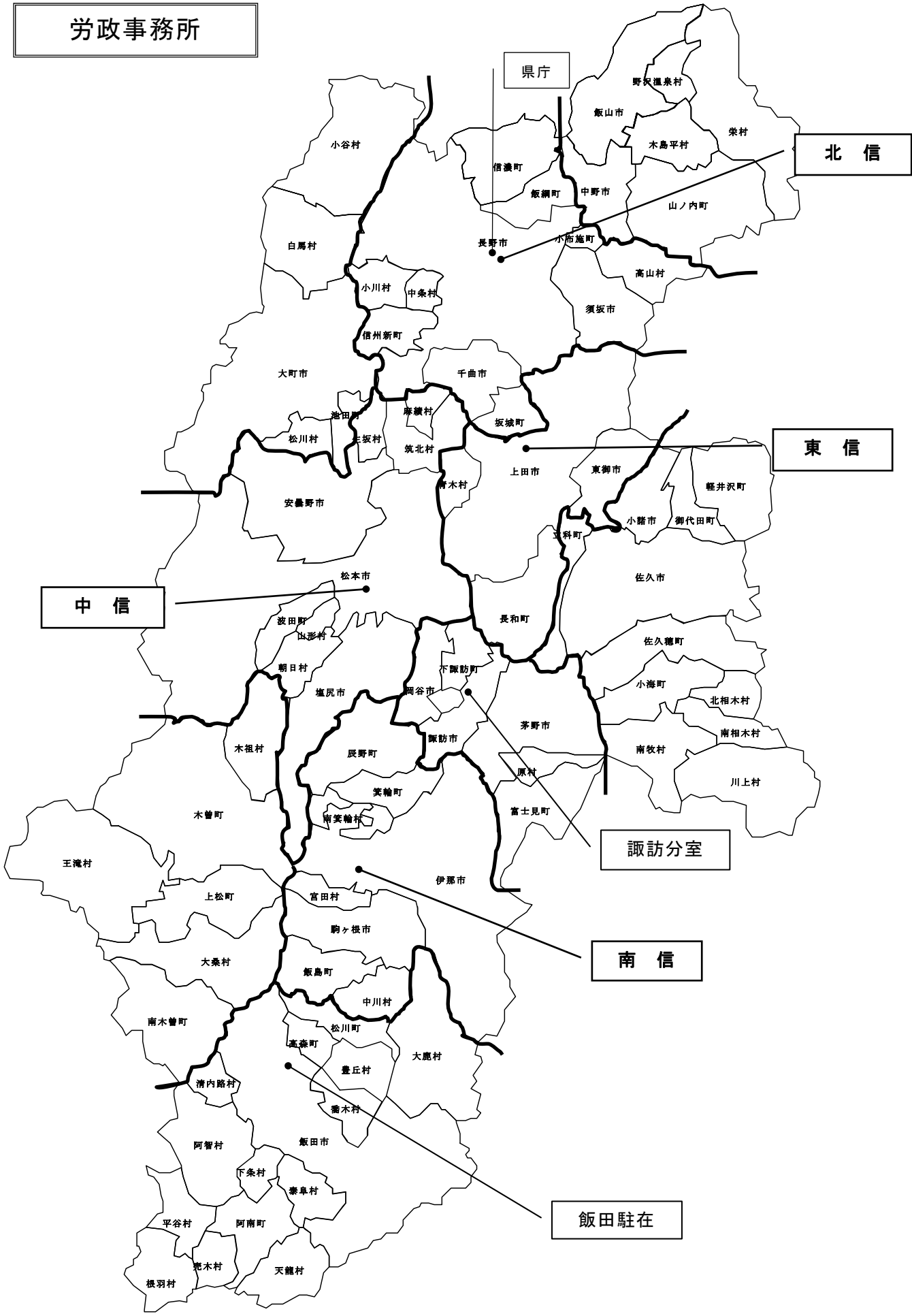
東信	南信	中信	北信	4所計
3	2	4	4	16
	諏訪分室2 飯田駐在1			

H9年度 34

3 課題及び組織見直しに当たっての考慮事項

- 職員定数を削減してきたため、1所当たりの職員数が少なくなり、専門的知識経験を要する業務の体制が弱体化

劳政事務所



労政事務所の状況について

社会部労働福祉課

事務所名	東信労政事務所	北信労政事務所	中信労政事務所	南信労政事務所 (本所)	南信労政事務所 (飯田駐在)	南信労政事務所 諏訪分室
業務内容	労働相談、労働教育、労働関係調査、地区労働情勢の把握、勤労者福祉関係業務等					
H20.4.1職員定数	3	4	4	2	1	2
労働相談員数	1	1	1	1	1	1
担当区域	南佐久郡、北佐久郡、小県郡、上田市、小諸市、佐久市、東御市	埴科郡、上高井郡、下高井郡、上水内郡、下水内郡、長野市、須坂市、中野市、飯山市、千曲市	木曾郡、東筑摩郡、北安曇郡、松本市、大町市、塩尻市、安曇野市	諏訪郡、上伊那郡、下伊那郡、岡谷市、飯田市、諏訪市、伊那市、駒ヶ根市、茅野市		(諏訪郡、岡谷市、諏訪市、茅野市)
本所・支所間の時間・距離	/	/	/	/	1時間5分・56km	55分・43km
所在地	上田合同庁舎内	長野合同庁舎内	松本合同庁舎内	伊那合同庁舎内	飯田合同庁舎内	諏訪合同庁舎内
備 考						

労働相談受付状況（労政事務所別）

（単位：件）

15 年度	区 分	合計	東信	南信	岡谷	飯田	中信	北信
	労働組合・労働条件	1,287	281	164	189	77	316	260
	雇用・職業能力開発	70	7	8	15	6	26	8
	勤 労 者 福 祉	112	8	7	16	6	59	16
	そ の 他	210	19	28	34	13	79	37
	合 計	1,679	315	207	254	102	480	321
16 年度	区 分	合計	東信	南信	岡谷	飯田	中信	北信
	労働組合・労働条件	1,506	208	165	252	128	427	326
	雇用・職業能力開発	39	5	6	10	4	5	9
	勤 労 者 福 祉	148	10	24	21	10	51	32
	そ の 他	254	12	29	66	15	84	48
	合 計	1,947	235	224	349	157	567	415
17 年度	区 分	合計	東信	南信	岡谷	飯田	中信	北信
	労働組合・労働条件	1,189	106	133	171	95	316	368
	雇用・職業能力開発	48	6	6	10	9	3	14
	勤 労 者 福 祉	170	10	19	20	21	57	43
	そ の 他	280	23	27	63	25	73	69
	合 計	1,687	145	185	264	150	449	494
18 年度	区 分	合計	東信	南信	岡谷	飯田	中信	北信
	労働組合・労働条件	1,157	131	161	210	79	321	255
	雇用・職業能力開発	69	10	4	33	3	14	5
	勤 労 者 福 祉	162	14	20	33	14	49	32
	そ の 他	291	33	15	70	32	73	68
	合 計	1,679	188	200	346	128	457	360

消費生活センター 現状と課題

1 主な業務内容

- ①悪質商法等に関する消費者からの苦情相談
- ②消費者・事業者間の苦情処理のあっせん
- ②消費者の啓発

2 所別職員定数（H19年度）

長野	松本	飯田	上田	4所計
4 相談員 3	3 相談員 6	3 相談員 4	3 相談員 5	15 相談員 19
	岡谷 2 相談員 1			

H9年度 13

相談員 11

3 課題及び組織見直しに当たっての考慮事項

- ①特定商取引法等による事業者規制の強化、消費生活条例（仮称）の制定検討等、行政権限を強化する流れの中で、本庁及び地方事務所と消費生活センターとの連携の強化
- ②4所1支所間の相談件数の差、電話相談中心
- ③市町村の相談件数や相談窓口の状況に差がある中で、市町村との役割分担

消費生活センター

長野

県庁

長野合同庁舎

松本

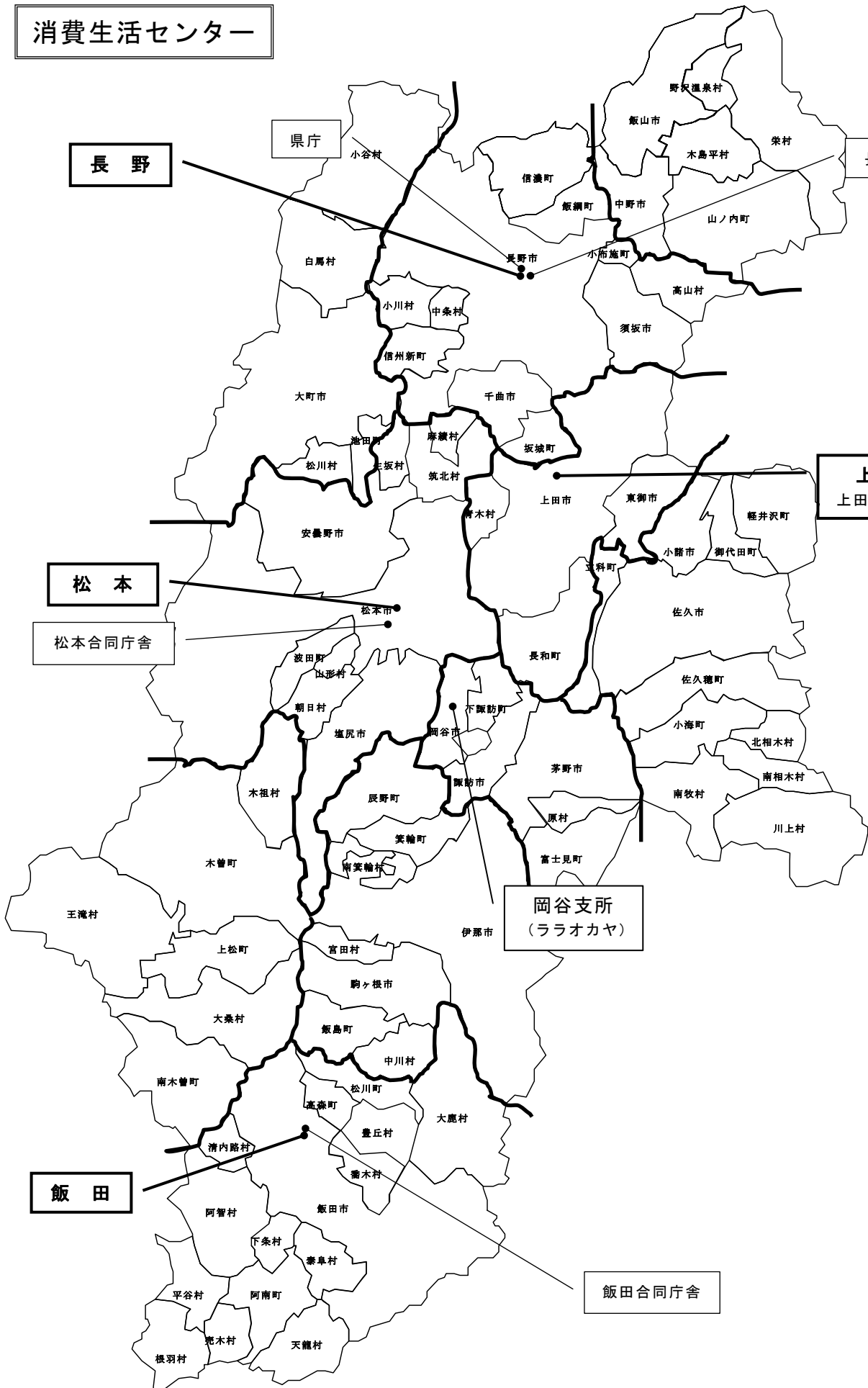
松本合同庁舎

上田
上田合同庁舎

岡谷支所
(ララオカヤ)

飯田

飯田合同庁舎



消費生活センターの状況について

生活環境部生活文化課

センター名		長野消費生活センター	松本消費生活センター	松本消費生活センター 岡谷支所	飯田消費生活センター	上田消費生活センター	南佐久ふるさと 応援ステーション
業務内容		消費生活に関する相談・あっせん、調査分析及び啓発に関する業務					
職員定数 (H20.4.1)		4人	3人	2人	3人	3人	—
相談員数 (H20.4.1)		3人	6人	1人	4人	4人	1人
担当区域		長野市、須坂市、中野市、飯山市、千曲市、埴科郡、上高井郡、下高井郡、上水内郡、下水内郡	松本市、大町市、塩尻市、安曇野市、木曾郡、東筑摩郡、北安曇郡	岡谷市、諏訪市、茅野市、諏訪郡	飯田市、伊那市、駒ヶ根市、上伊那郡、下伊那郡	上田市、小諸市、佐久市、東御市、南佐久郡、北佐久郡、小県郡	(南佐久郡を想定)
本所・支所間の時間・距離		—	—	時間:約35分(電車・徒歩) 距離:約25km	—	—	時間:約1時間 (高速道路使用) 距離:約50km
建 物	開所年月日	平成2年12月1日	昭和48年6月18日	平成17年11月13日	昭和51年4月1日	昭和55年4月1日	平成17年11月1日
	建物形態	長野保健所との併設	松本商工会館内	商業施設ビル内	単独庁舎	上田合同庁舎敷地内	小海町役場内
	構 造	鉄筋コンクリート造・鉄骨造 地下1階、地上3階建	鉄筋コンクリート・鉄骨造 地下1階、地上7階建	鉄筋コンクリート造5階建	鉄筋コンクリート造2階建	鉄骨造2階建	鉄筋コンクリート造4階建
	総面積	6,891㎡	4,275㎡	20,639㎡	1,215㎡	467㎡	3,470.33㎡
	うちセンター 面積	550㎡	391㎡	53㎡	同上	156㎡	29.75㎡
土 地 (単独庁舎 のみ記載)	所有者				長野県		
	敷地面積				3,024㎡		
備 考			区分所有 土地は無償借受	借受期間:1年 (自動更新) 無償借受			建物借受期間:1年 (有償) 駐車場は無償借受

消費生活相談件数の推移 (県消費生活センター受付分)

生活文化課

年 度	長 野	松 本	岡 谷	飯 田	上 田	南佐久	計
平成 9 年度	3,143	1,960		1,597	1,789		8,489
うち苦情	2,237	1,597		1,160	974		5,968
平成 1 0 年度	3,211	2,139		1,826	1,939		9,115
うち苦情	2,214	1,842		1,240	1,256		6,552
平成 1 1 年度	3,706	2,157		1,833	2,341		10,037
うち苦情	2,133	1,891		1,353	1,621		6,998
平成 1 2 年度	3,994	2,766		2,370	2,482		11,612
うち苦情	2,480	2,516		1,798	1,810		8,604
平成 1 3 年度	4,412	3,988		3,201	3,127		14,728
うち苦情	2,649	3,538		2,567	2,136		10,890
平成 1 4 年度	5,139	6,287		3,699	4,080		19,205
うち苦情	4,740	5,506		2,869	2,650		15,765
平成 1 5 年度	9,491	13,527		7,667	8,887		39,572
うち苦情	9,001	11,599		6,638	7,201		34,439
うち来訪	867	1,094		1,413	889		4,263
平成 1 6 年度	10,522	14,772		8,927	10,129		44,350
うち苦情	9,932	13,253		7,431	8,329		38,945
うち来訪	777	1,364		1,556	814		4,511
平成 1 7 年度	7,956	10,052	693	6,202	8,143	89	33,135
うち苦情	7,396	8,937	588	4,499	6,637	56	28,113
うち来訪	766	900	191	1,018	476	36	3,387
平成 1 8 年度	6,189	7,119	1,609	4,628	5,587	95	25,227
うち苦情	5,875	6,149	1,249	3,306	4,904	67	21,550
うち来訪	798	587	277	759	483	25	2,929

(※) 「岡谷」と「南佐久」は平成 1 7 年 1 1 月に開所

家畜保健衛生所 現状と課題

1 主な業務内容

- ①家畜の疾病対策、伝染病予防（人獣共通感染症を含む。）
- ②家畜の生産性向上対策、技術指導
- ③疾病の病性鑑定・指導
- ④動物薬事、畜産物の安全性確保

2 所別職員（獣医師）定数（H19年度）

佐久	伊那	飯田	松本	長野	6所計
9	9	9	18	8	56
上田3					

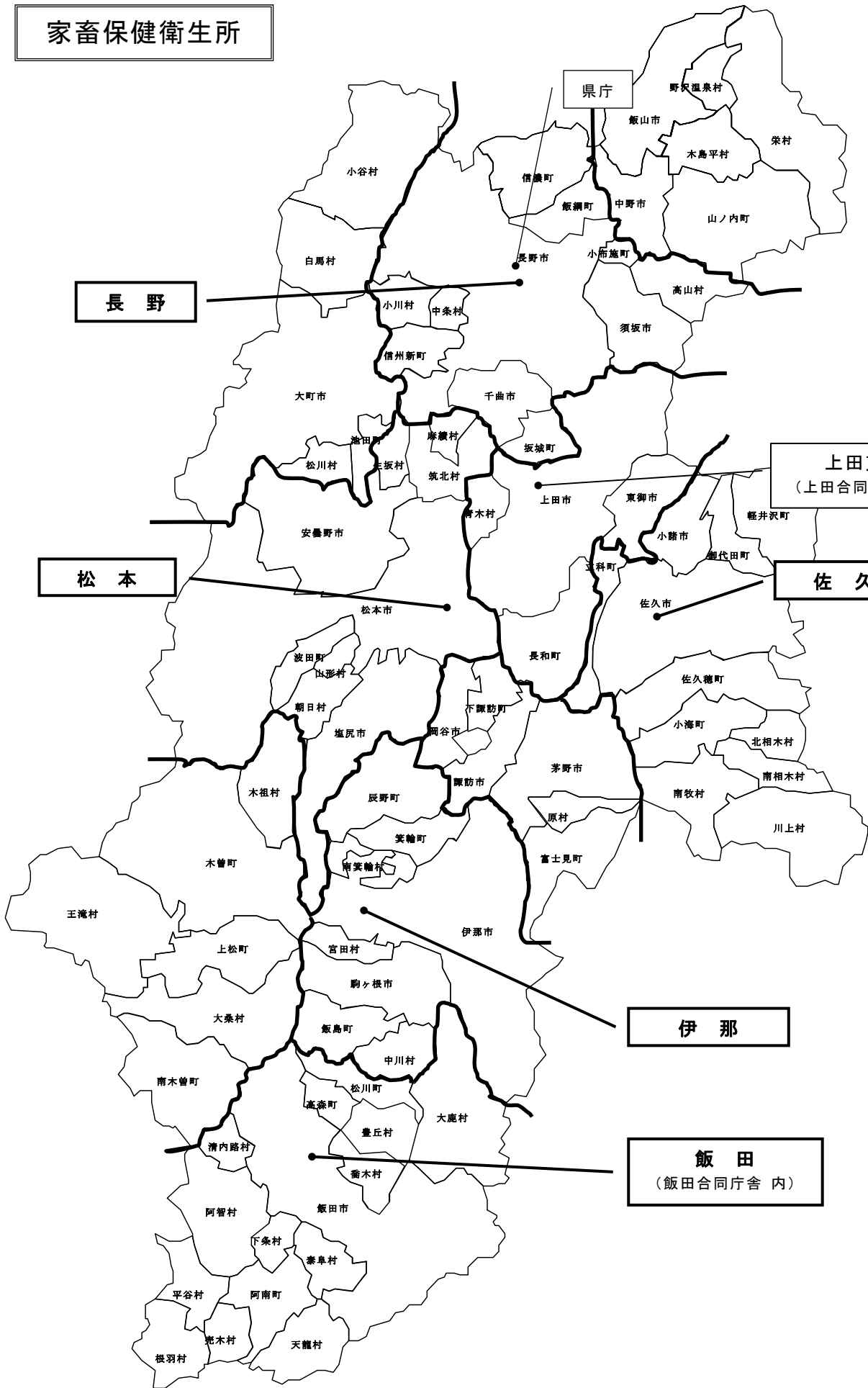
H9年度 61

(注) 下段の所は支所

3 課題及び組織見直しに当たっての考慮事項

- ①畜産農家数、飼養家畜頭数の減少
- ②鳥インフルエンザなど危機管理への対応

家畜保健衛生所



家畜保健衛生所の状況について

農政部畜産課

所名		佐久家畜保健衛生所	佐久家保 上田支所	伊那家畜保健衛生所	飯田家畜保健衛生所	松本家畜保健衛生所	長野家畜保健衛生所
業務内容		家畜衛生に関する思想の普及及び向上、家畜伝染病の予防、家畜の生産性向上に関すること、 家畜の保健衛生上必要な試験及び検査、動物薬事に関すること等					
H20.4.1獣医師定数		10	3	9	9	18	7
担当区域		南佐久郡、北佐久郡、 小諸市、佐久市	青木村、長和町、上 田市、東御市	諏訪郡、上伊那郡、岡谷 市、諏訪市、伊那市、 駒ヶ根市、茅野市	下伊那郡、飯田市	木曾郡、東筑摩郡、北安 曇郡、松本市、大町市、 塩尻市、安曇野市	埴科郡、上高井郡、下高井 郡、上水内郡、下水内郡、 長野市、須坂市、中野市、 飯山市、千曲市
本所・支所間の時間・距離		50分、30km		-	-	-	-
本所・支所から担当区域市町村への 時間・距離 (距離の遠い市町村役場まで)		川上村役場 70分、46km	長和町役場 50分、28km	富士見町役場 90分、55km	根羽村役場 70分、46km	南木曾町役場 120分、97km	栄村役場 100分、65km
建物	開所(移転)年月日	昭和49年3月	平成13年4月支所	昭和53年4月	昭和45年4月	平成8年10月	昭和43年5月
	建物形態	単独庁舎	上田合同庁舎内	単独庁舎	飯田合同庁舎内	単独庁舎	単独庁舎
	構造	鉄筋コンクリート造平屋建	鉄筋コンクリート造6階建	鉄筋コンクリート造平屋建	鉄筋コンクリート造5階建	鉄骨鉄筋コンクリート造平屋建	鉄筋コンクリート造2階建
	総面積	379.6㎡		393.2㎡		1347.99㎡	455.99㎡
	うち家保面積	379.6㎡	129.6㎡	393.2㎡	229.6㎡	1347.99㎡	455.99㎡
土地 (単独庁舎 のみ記載)	所有者	長野県		長野県		長野県	長野県
	敷地面積	2,065㎡		1936.56㎡		9313.71㎡ (うちテニスコート3663.7㎡)	991.55㎡
備考		他に解剖室、BSE採材 室等	他に解剖室等	他に解剖室等	他に解剖室等	他に解剖室、飼育室、 BSE採材室等	他に解剖室等

家畜保健衛生所別の家畜単位の推移

農政部

年次	佐久家保		伊那家保	飯田家保	松本家保	長野家保	合計	摘 要
	本所	上田支所						
平成14年	22,724	6,936	15,848	18,909	29,639	10,680	104,736	
平成15年	21,790	6,644	15,716	17,490	30,670	10,234	102,544	BSE死亡牛の検査開始
平成16年	21,420	6,528	15,236	16,290	28,680	9,966	98,120	国内で高病原性鳥インフルエンザ(H5N1発生)
平成17年	19,950	7,154	13,606	14,570	27,648	9,294	92,222	国内で高病原性鳥インフルエンザ(H5N2発生)
平成18年	19,620	6,850	13,602	14,550	27,520	8,760	90,902	
平成19年	19,090	7,150	12,993	14,361	27,770	8,558	89,922	国内で高病原性鳥インフルエンザ(H5N1発生)

※ 家畜単位とは、異なった家畜間の経済的数量の比較等に用いる換算単位で、牛1頭＝豚5頭＝鶏100羽として計算した数値

教育事務所 現状と課題

1 主な業務内容

- ①市町村教育委員会の指導・助言、小中学校の施設等補助・教職員の進退・給与
- ②小中学校の学校運営・教育課程の指導・助言
- ③生涯学習の推進対策

2 所別職員定数（H19年度）

佐久	上田	伊那	飯田	松本	長野	計
14	22	25	16	29	31	137
事務7 教員7	事務7 教員15	事務9 教員16	事務7 教員9	事務10 教員19	事務11 教員20	事務51 教員86

H9年度 157

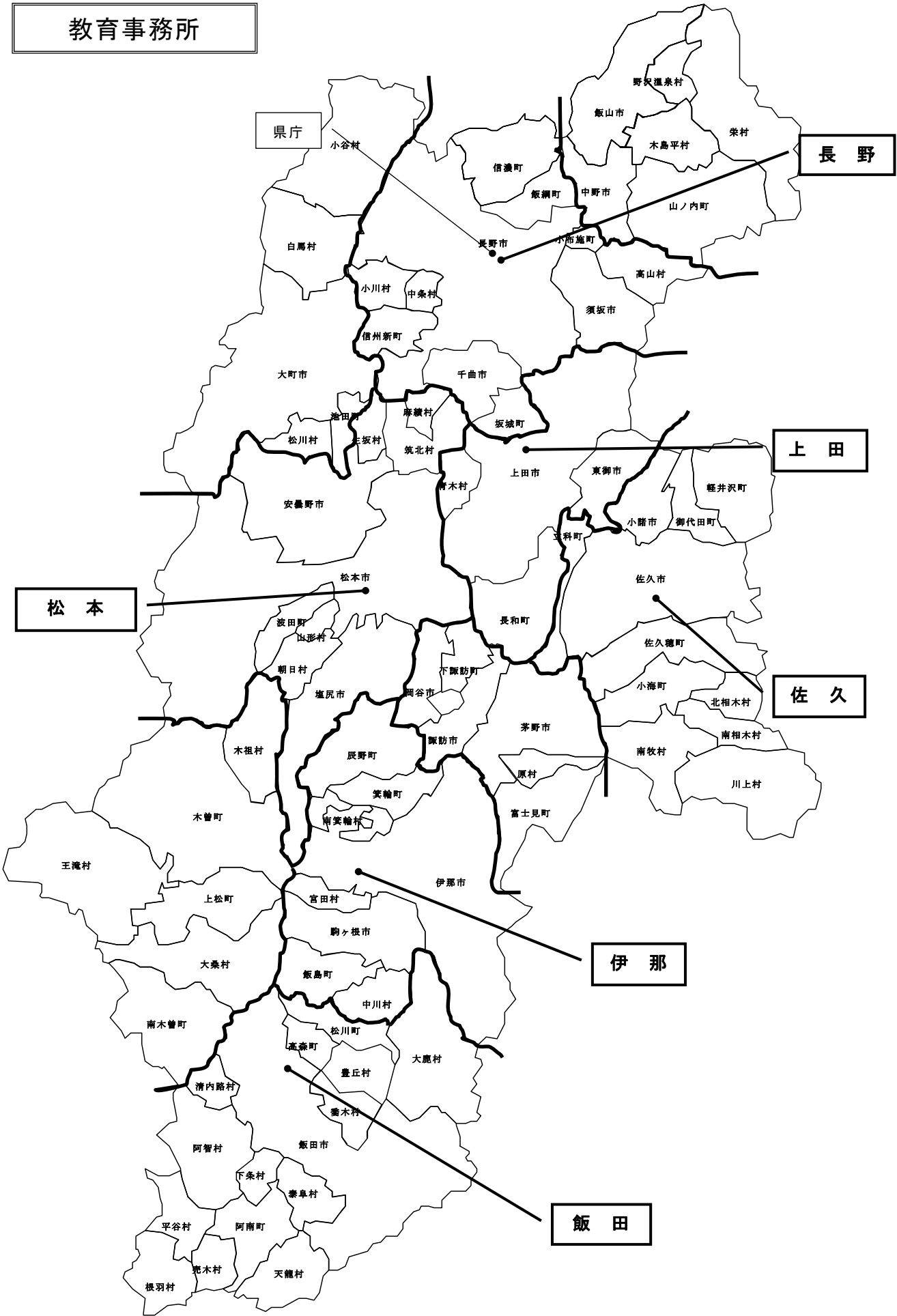
事務 63

教員 94

3 課題及び組織見直しに当たっての考慮事項

- ①各事務所が管轄する小中学校数、教員数等にアンバランス
- ②教科によっては、教科指導担当の指導主事の他所兼務により相互で補完

教育事務所



教育事務所の状況について

教育総務課
(H19. 5. 1現在)

教育事務所名		佐久教育事務所	上田教育事務所	伊那教育事務所	飯田教育事務所	松本教育事務所	長野教育事務所
所在地		佐久市 佐久合同庁舎内	上田市 上田合同庁舎内	伊那市 伊那合同庁舎内	飯田市 飯田合同庁舎内	松本市 松本合同庁舎内	長野市 長野合同庁舎内
管轄地域 (教科指導の主な管轄)		佐久地域 〔佐久地域 上小地域〕	上小地域 〔上小地域 佐久地域〕	上伊那地域 諏訪地域 〔上伊那地域 諏訪地域 飯伊地域〕	飯伊地域 〔飯伊地域 上伊那地域 諏訪地域〕	松本地域 木曾地域 大北地域 (同上)	長野地域 北信地域 (同上)
業務内容		小中学校教職員の給与、小中学校の学校運営及び教育課程への指導・助言、教育相談、教職員の研修、生涯学習の振興、社会教育等					
組織体制		総務課、教育課の 2課 ○職員数 行政 7 教育 7	総務課、学校教育課 生涯学習課の3課 ○職員数 行政 7 教育 15	総務課、学校教育課 生涯学習課の3課 ○職員数 行政 9 教育 16	総務課、教育課の 2課 ○職員数 行政 7 教育 9	総務課、学校教育課 生涯学習課の3課 ○職員数 行政 10 教育 19	総務課、学校教育課 生涯学習課の3課 ○職員数 行政 11 教育 20
管内学校数	小学校	43	33	68	46	80	123
	中学校	17	16	31	26	55	50
	計	60	49	99	72	135	173
管内学校教職員数	小学校	1,034	886	1,874	955	2,231	2,871
	中学校	567	534	1,011	573	1,419	1,604
	計	1,601	1,420	2,885	1,528	3,650	4,475
管内の最も遠い市町村教委 までの距離及び所要時間		川上村役場 4.1 km 1時間10分	長和町和田分室 2.7 km 1時間	富士見町役場 4.8 km 1時間30分	天龍村役場 4.0 km 1時間	南木曾町役場 9.2 km 2時間	栄村役場 6.6 km 1時間30分
備 考							

教育事務所別 公立学校数・学級数・児童生徒数・教職員数

平成19年5月1日現在 学校基本調査

教育事務所	市町村教委数	面積(km ²)	人口	学校種別	学校数	学級数	児童生徒数	教職員数	
佐久	12 2市・5町・4村・1組	1,571.62	213,601	小学校	43	540	12,837	1,034	
				中学校	17	219	6,456	567	
				高等学校	全日制	11	151	5,490	548
					定時制	2	8	162	18
					通信制	0	-	0	0
				特別支援学校	1	46	183	119	
				計	74	964	25,128	2,286	
上田	5 2市・1町・1村・1組	905.34	205,463	小学校	33	490	11,974	886	
				中学校	16	210	6,232	534	
				高等学校	全日制	6	132	5,149	425
					定時制	2	8	169	19
					通信制	0	-	0	0
				特別支援学校	1	53	201	141	
				計	58	893	23,725	2,005	
伊那	15 5市・5町・4村・1組	2,063.68	401,843	小学校	68	956	23,408	1,874	
				中学校	31	381	11,474	1,011	
				高等学校	全日制	17	248	9,371	878
					定時制	4	16	276	44
					通信制	0	-	0	0
				特別支援学校	3	109	383	278	
				計	123	1,710	44,912	4,085	
飯田	15 1市・3町・11村	1,929.19	173,299	小学校	46	490	10,244	955	
				中学校	26	209	5,382	573	
				高等学校	全日制	8	114	4,411	422
					定時制	2	12	128	30
					通信制	0	-	0	0
				特別支援学校	1	46	160	114	
				計	83	871	20,325	2,094	
松本	24 4市・5町・11村・4組	4,524.93	528,469	小学校	80	1,224	30,149	2,231	
				中学校	55	542	15,169	1,419	
				高等学校	全日制	21	273	10,491	1,014
					定時制	5	24	468	67
					通信制	1	-	2,566	19
				特別支援学校	6	161	592	464	
				計	168	2,224	59,435	5,214	
長野	17 5市・6町・6村	2,567.47	659,486	小学校	123	1,624	37,809	2,871	
				中学校	50	641	18,854	1,604	
				高等学校	全日制	29	382	14,458	1,427
					定時制	8	32	497	70
					通信制	1	-	1,693	23
				特別支援学校	6	210	728	542	
				計	217	2,889	74,039	6,537	
計	88 19市・25町・37村・7組	13,562.23	2,182,161	小学校	393	5,324	126,421	9,851	
				中学校	195	2,202	63,567	5,708	
				高等学校	全日制	92	1,300	49,370	4,714
					定時制	23	100	1,700	248
					通信制	2	-	4,259	42
				特別支援学校	18	625	2,247	1,658	
				計	723	9,551	247,564	22,221	

※市町村教委数欄の「組」は、組合立教育委員会数
 ※面積は「ながの県勢要覧(平成19年3月発行)」から
 ※人口は「毎月人口異動調査結果(平成19年5月1日現在)」から
 ※学校数には分校も含む
 ※学級数は、単式・複式・75条学級の計
 ※高等学校数に市立皇月高校は含まない

農業大学校 現状と課題

1 主な業務内容

- ①農業経営者及び農業指導者の養成（農学部）
- ②主に社会人を対象とした新規就農研修（研修部）
- ③農業機械操作研修（研修部）

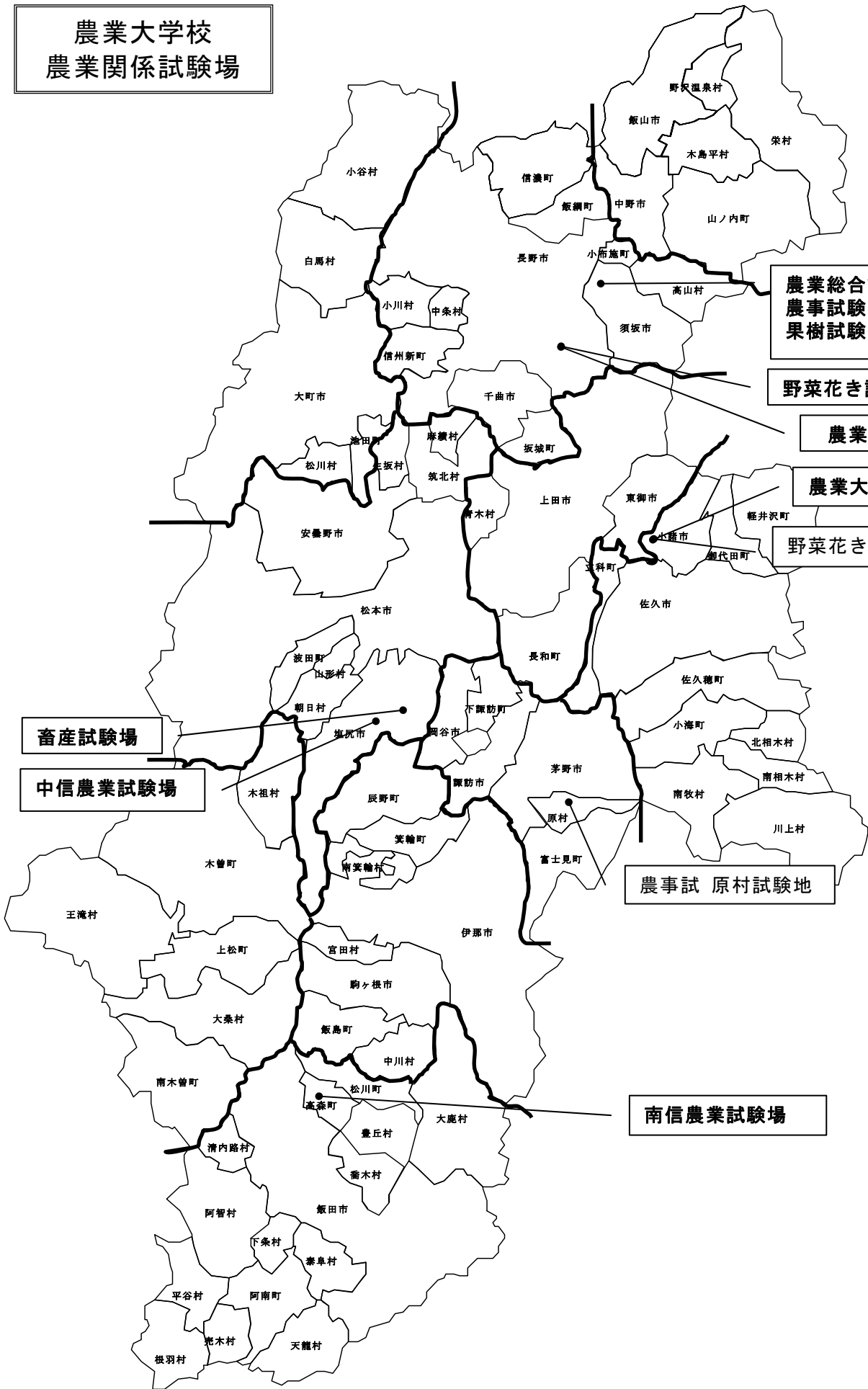
2 職員定数（H19年度）

○事務局	12	（松代7	小諸5）
○農学部	20	（松代11	小諸9）
○研修部	4	（小諸）	
計	36	（H9年度	42）

3 課題及び組織見直しに当たっての考慮事項

- ①入学希望者の減少
- ②農学部（2年課程）のキャンパスが長野市（松代）と小諸市に所在

農業大学校
農業関係試験場



農業総合試験場
農事試験場
果樹試験場

野菜花き試験場

農業大学校

農業大学校 (小諸)

野菜花き試 佐久支場

畜産試験場

中信農業試験場

農事試 原村試験地

南信農業試験場

農業関係試験場及び農業大学校の状況について

農政部農業技術課

現地機関名		農業総合試験場	農事試験場	果樹試験場	野菜花き試験場	畜産試験場	中信農業試験場	南信農業試験場	農業大学校 (松代)	農業大学校 (小諸)
業務内容		農業の発展に寄与する専門的な試験研究							農業の発展に寄与することを目的として、効率的かつ安定的な農業経営を担う人材及び農業指導者の養成	
H20.4.1定数		26	21	24	40	51	21	22	18	18
研究内容 (担当業務)		試験研究の企画調整、人事・予算、環境保全・農業経営・バイオテクノロジー等に関する試験研究	主要穀物(米・麦など)に関する試験研究	果樹に関する試験研究	野菜、花き、菌茸、特用作物に関する試験研究	畜産に関する試験研究	中信地方の畑作物等に関する試験研究	南信地方の果樹等に関する試験研究	農学部 総合農学科1年 専門技術科	農学部 総合農学科2年 研修部
建物 (本館)	開所(移転)年月日	昭和51年4月			昭和51年4月	昭和61年3月	昭和59年4月	昭和51年4月	昭和47年4月	昭和57年3月
	建物形態	単独			単独	単独	単独	単独	単独	単独
	構造	鉄筋コンクリート4階建			鉄筋コンクリート2階建	鉄筋コンクリート3階建	鉄筋コンクリート2階建	鉄筋コンクリート2階建	鉄筋コンクリート3階建	鉄筋コンクリート2階建
	総面積(m ²)	3,568m ²			1,084m ²	1,977m ²	1,498m ²	861m ²	2,010m ²	1,070m ²
土地 (単独庁舎のみ記載)	所有者	県			県	県	県	県	県 JA	県
	敷地面積	139,389m ²			63,695m ²	407,950m ²	137,251m ²	72,592m ²	県 63,609m ² JA 13,000m ²	300,206m ²
備考			原村試験地あり		佐久支場あり	昭和61年3月 本館新築	昭和59年4月 塩尻市広丘から同市宗賀に移転			昭和57年3月 本館新築