




**別図 土砂災害警戒区域位置図 及び
土砂災害特別警戒区域位置図**

自然現象の種類	土石流
所在地	長野県下伊那郡喬木村
縮尺	1:25,000
凡例	
	土砂災害警戒区域 (危害のおそれのある土地の区域)
	土砂災害特別警戒区域 (著しい危害のおそれのある土地の区域)
	区域図面番号 区域図面範囲