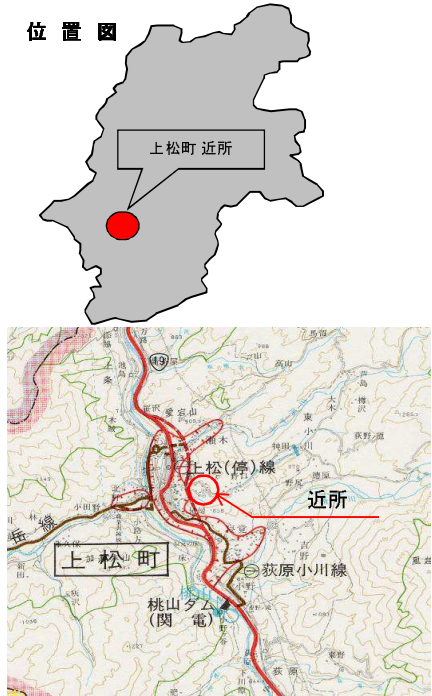
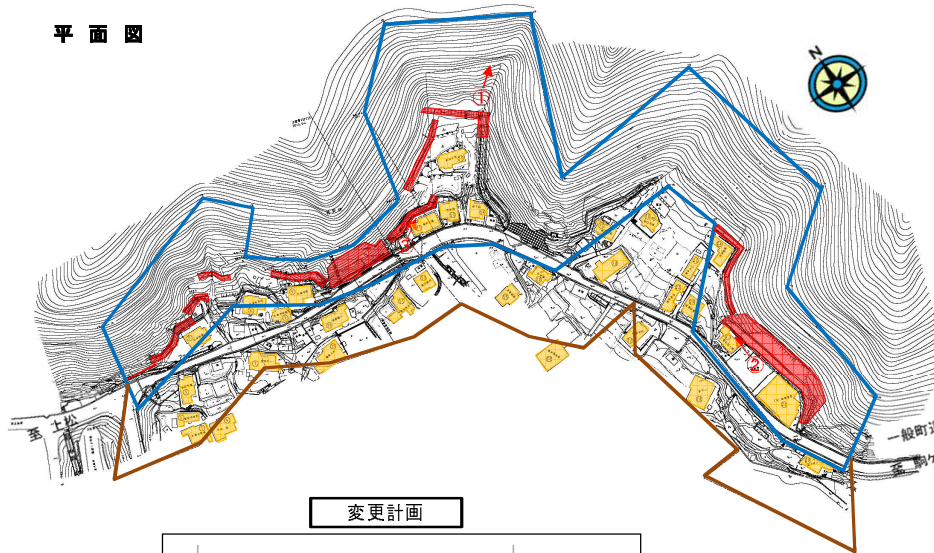


番号	2	事業名	急傾斜地崩壊対策等	市町村名	上松町	路河川名	(急)近所	箇所名(ふりがな)	近所(きんじょ)
----	---	-----	-----------	------	-----	------	-------	-----------	----------

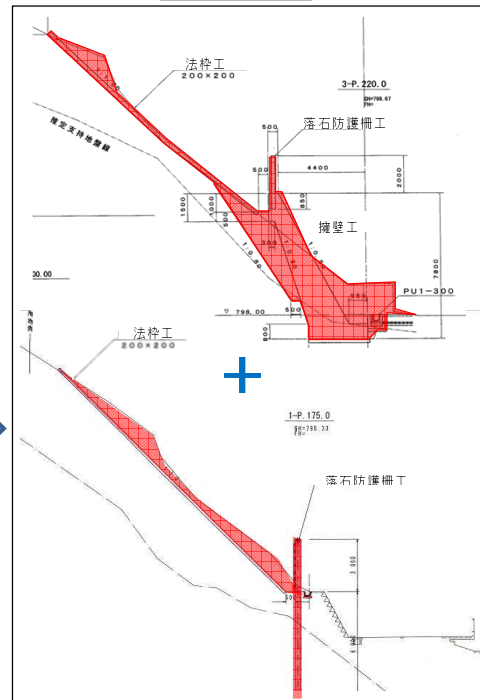
位置図



平面図



変更計画



横断図

