# 別図　土砂災害警戒区域位置図　及び　土砂災害特別警戒区域位置図

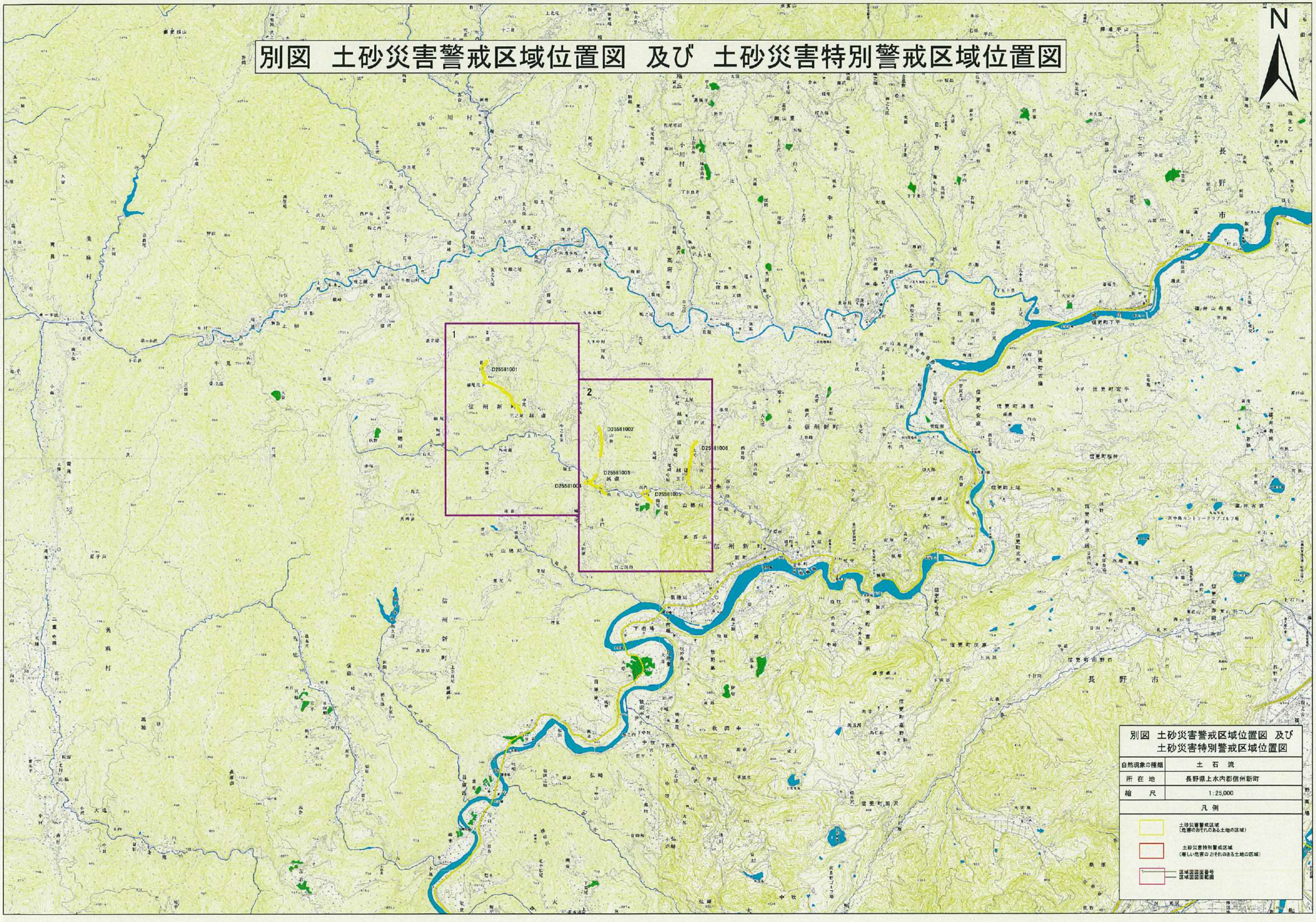

# 別図　土砂災害警戒区域図　及び　土砂災害特別警戒区域図



# 別図　土砂災害警戒区域図　及び　土砂災害特別警戒区域図

# 別図 土砂災害警戒区域位置図 及び 土砂災害特別警戒区域位置図

縮尺 1/25,000

## 別図 土砂災害警戒区域位置図 及び 土砂災害特別警戒区域位置図

| | |
|---|---|
| 自然現象の種類 | 土石流 |
| 所 在 地 | 長野県上水内郡信州新町 |
| 縮 尺 | 1/25,000 |

凡 例

土砂災害警戒区域
(危害のおそれのある土地の区域)

土砂災害特別警戒区域
(著しい危害のおそれのある土地の区域)

1 区域図図面番号

区域図図面範囲

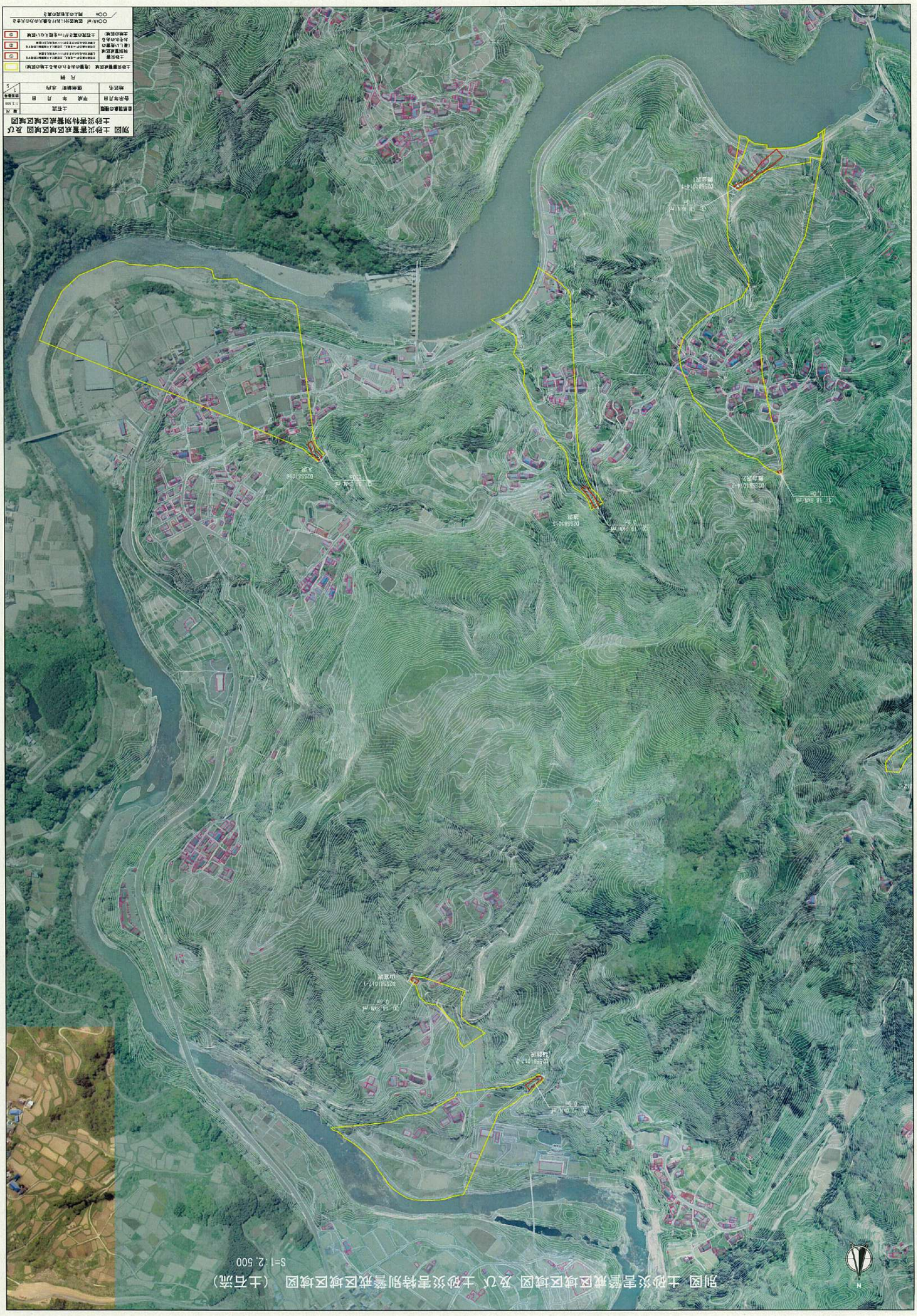
N
別図 土砂災害警戒区域区域図 及び 土砂災害特別警戒区域区域図 （土石流）
S=1：2,500
別図 土砂災害警戒区域区域図 及び 土砂災害特別警戒区域区域図
自然現象の種類 土石流
告示年月日 平成 年 月 日
地区名 信州新町 水内
縮尺 1:2,500
図面番号 1/5
凡 例
土砂災害警戒区域 （危険の生じたおそれのある土地の区域）
土砂災害特別警戒区域 （著しい危害のおそれがある土地の区域）
土石流の発生が山麓を起点とする区域
○○川 区域区分に当たり急流となるところを
／ ○○m 河上の土石流の発生

# 別図 土砂災害警戒区域区域図 及び 土砂災害特別警戒区域区域図 （土石流）

S=1:2,500

| 別図 土砂災害警戒区域区域図 及び 土砂災害特別警戒区域区域図 | | |
|---|---|---|
| 自然現象の種類 | 土石流 | 縮尺 1:2,500 |
| 告示年月日 | 平成　年　月　日 | 図面番号 2/5 |
| 地区名 | 信州新町　上条 | |
| 凡　例 | | |
| 土砂災害警戒区域 （危害のおそれのある土地の区域） | | |
| 土砂災害特別警戒区域（著しい危害のおそれのある土地の区域） | 土石流の高さが1mを超える区域 | ③ |

○○kN/m² 区域区分における最大の力の大きさ

／○○m 同上の土石流の高さ

# 別図 土砂災害警戒区域位置図 及び 土砂災害特別警戒区域位置図

縮尺 1/25,000

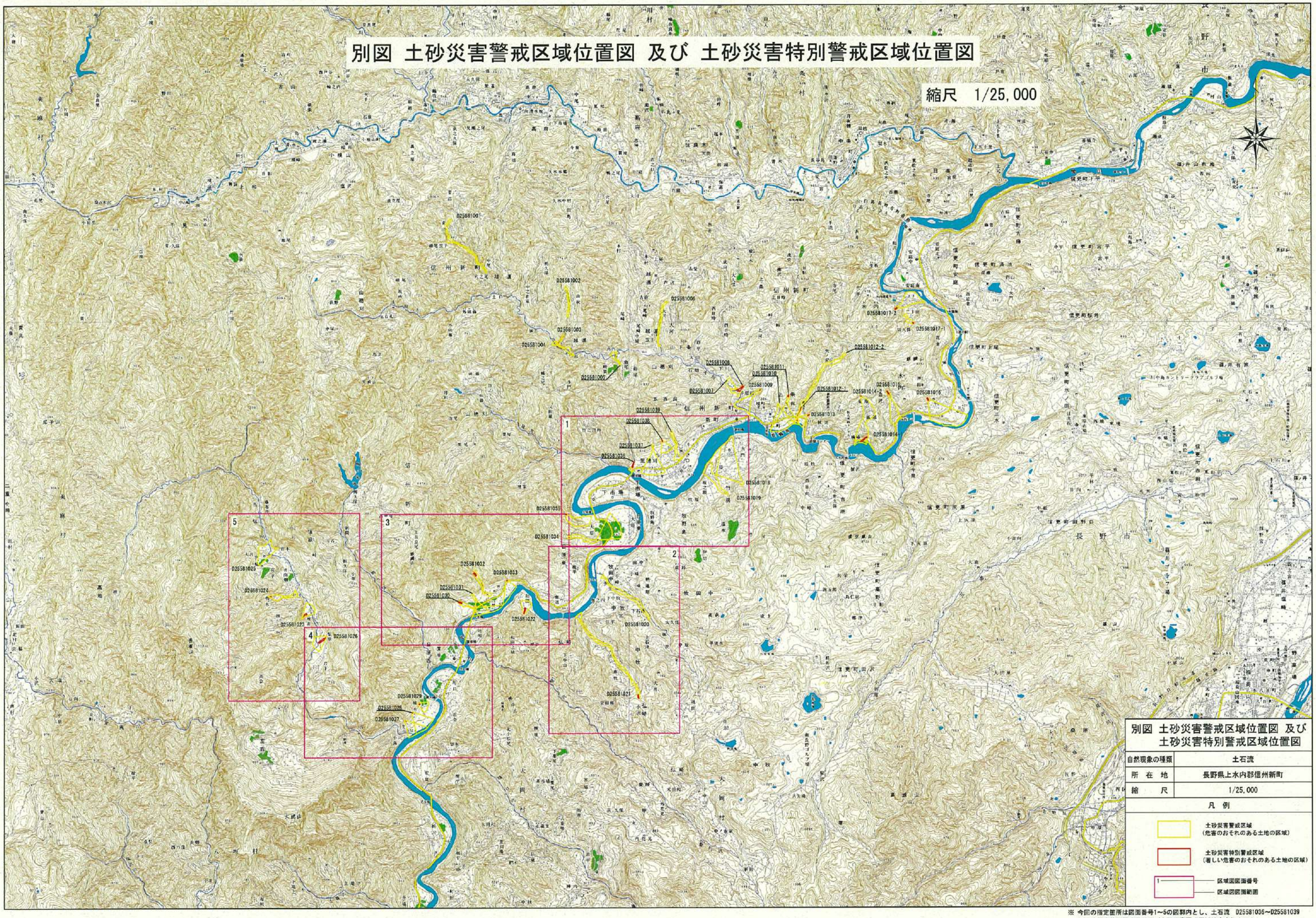


## 別図 土砂災害警戒区域位置図 及び 土砂災害特別警戒区域位置図

| | |
|---|---|
| 自然現象の種類 | 土石流 |
| 所 在 地 | 長野県上水内郡信州新町 |
| 縮 尺 | 1/25,000 |

凡 例

- 土砂災害警戒区域（危害のおそれのある土地の区域）
- 土砂災害特別警戒区域（著しい危害のおそれのある土地の区域）
- 1 区域図図面番号
- 区域図図面範囲

※ 今回の指定箇所は図面番号1～5の図郭内とし、土石流 D25581036～D25581039 の土砂災害特別警戒区域及び土砂災害警戒区域は含まれません。

# 別図 土砂災害警戒区域区域図 及び 土砂災害特別警戒区域区域図 （土石流）

S=1:2,500

| 別図 土砂災害警戒区域区域図 及び 土砂災害特別警戒区域区域図 | | |
|---|---|---|
| 自然現象の種類 | 土石流 | 縮尺 1:2,500 |
| 告示年月日 | 平成 年 月 日 | 図面番号 |
| 地区名 | 信州新町 里穂州、日原東 | 1/5 |

凡 例

| | | |
|---|---|---|
| 土砂災害警戒区域（危害のおそれのある土地の区域） | | |
| 土砂災害特別警戒区域（著しい危害のおそれのある土地の区域） | 土石流の高さが1mを超える区域 | ③ |
| | 土石流の高さが0.5mを超え、土石流による衝撃力に対する土塀等[illegible]の区域 | ② |
| | 土石流の高さが0.5mを超え、土石流による衝撃力に対する土塀等[illegible]の区域 | ① |

○○kN/m² 区域区分における最大の力の大きさ

○○m 同上の土石流の高さ

※ 土石流 D25581035～D25581039の土砂災害特別警戒区域及び土砂災害警戒区域は、今回の指定に含まれません。

# 別図 土砂災害警戒区域区域図 及び 土砂災害特別警戒区域区域図 （土石流）

S=1:2,500

## 別図 土砂災害警戒区域区域図 及び 土砂災害特別警戒区域区域図

| | | | |
|---|---|---|---|
| 自然現象の種類 | 土石流 | | 縮尺 1:2,500 |
| 告示年月日 | 平成 年 月 日 | | 図面番号 2/5 |
| 地区名 | 信州新町 中俣、弘崎 | | |
| 凡 例 | | | |
| 土砂災害警戒区域（危害のおそれのある土地の区域） | | | |
| 土砂災害特別警戒区域（著しい危害のおそれのある土地の区域） | 土石流の高さが1mを超えない区域 | | ③ |

○○kN/㎡ 区域区分における最大の力の大きさ

／○○m 同上の土石流の高さ

# 別図 土砂災害警戒区域区域図 及び 土砂災害特別警戒区域区域図 （土石流）

S=1:2,500

別図 土砂災害警戒区域区域図 及び
土砂災害特別警戒区域区域図

| | | | |
|---|---|---|---|
| 自然現象の種類 | 土石流 | | 縮尺 1:2,500 |
| 告示年月日 | 平成 年 月 日 | | 図面番号 3/5 |
| 地区名 | 信州新町 弘崎、日原西 | | |

凡 例

| | | |
|---|---|---|
| 土砂災害警戒区域 （危害のおそれのある土地の区域） | | |
| 土砂災害特別警戒区域（著しい危害のおそれのある土地の区域） | 土石流の高さが1mを超えない区域 | ③ |

○○kN/㎡ 区域区分における最大の力の大きさ
／○○m 同上の土石流の高さ

# 別図 土砂災害警戒区域区域図 及び 土砂災害特別警戒区域区域図 （土石流）

S=1:2,500

| 別図 土砂災害警戒区域区域図 及び 土砂災害特別警戒区域区域図 | | |
|---|---|---|
| 自然現象の種類 | 土石流 | 縮尺 1:2,500 |
| 告示年月日 | 平成 年 月 日 | 図面番号 4/5 |
| 地区名 | 信州新町 目原西 | |

凡 例

| | |
|---|---|
| 土砂災害警戒区域 （危害のおそれのある土地の区域） | |
| 土砂災害特別警戒区域（著しい危害のおそれのある土地の区域） | 土石流の高さが1mを超えない区域 ① |
| | 土石流の高さが1mを超えるが2mを超えない区域 ② |
| | 土石流の高さが2mを超えるが5mを超えない区域 ③ |

○○kN/m² 区域区分における最大の力の大きさ

○○m 同上の土石流の高さ


別図 土砂災害警戒区域区域図 及び 土砂災害特別警戒区域区域図 （土石流）
S=1/2,500
N
別図 土砂災害特別警戒区域区域図 及び 土砂災害警戒区域区域図
土石流
平成 年 月 日
饗庭野町 饗庭
1:2,500
5/5
凡 例
土砂災害警戒区域 （急傾斜地の崩壊による土砂の区域）
土砂災害特別警戒区域 （急傾斜地の崩壊による土砂の区域）
①
②
③
1:2,500
0 25 50 100m
○○山ノ内 ○○山ノ内
○○山ノ内 ○○山ノ内
○○山ノ内 ○○山ノ内