# 土砂災害警戒区域・特別警戒区域位置図（急傾斜）　［A0版　1:2,500］

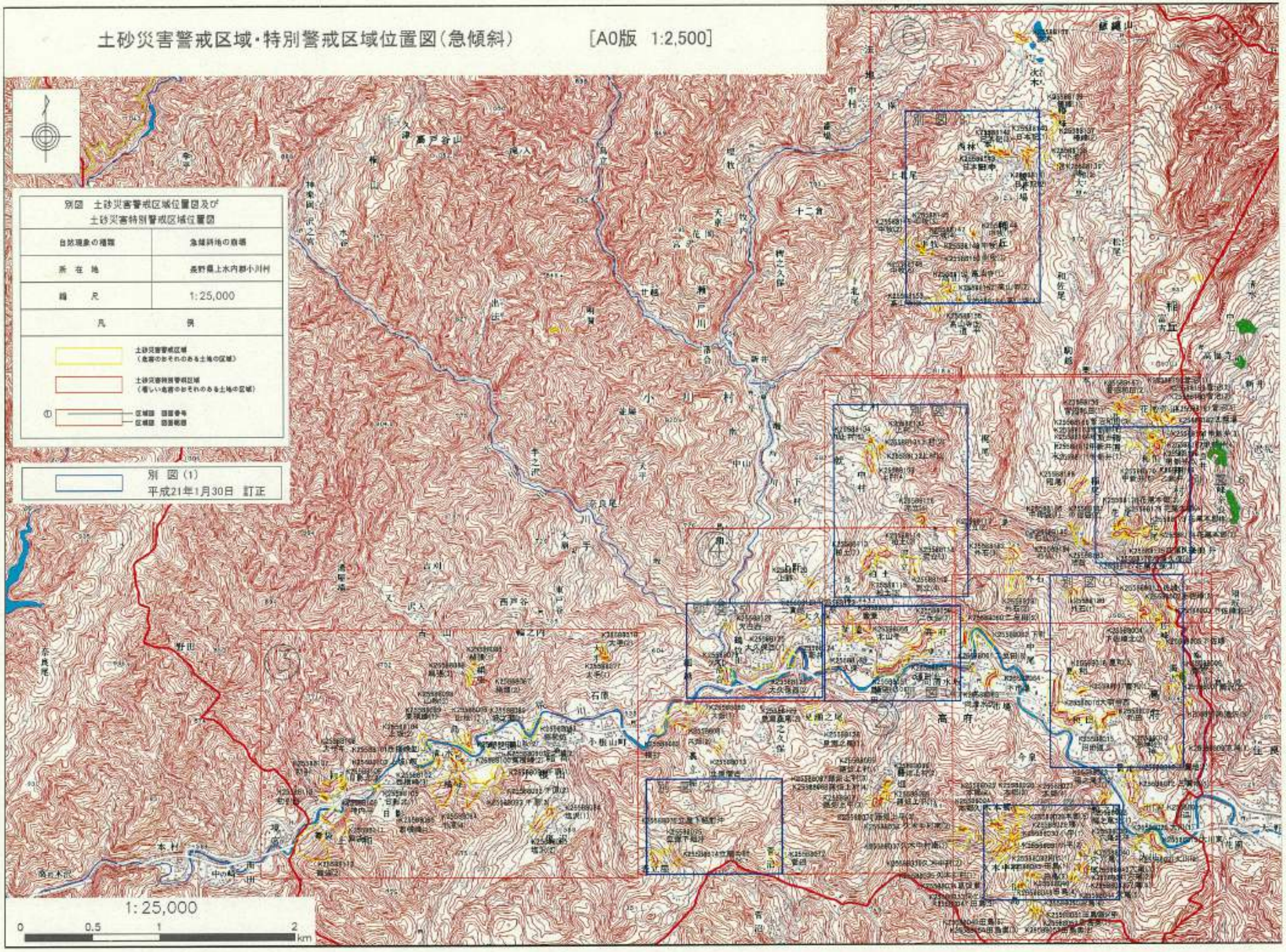

# 土砂災害警戒区域・特別警戒区域(急傾斜地)

小川村　高府町・夏和・久木・花尾地区

# 別 図（1）

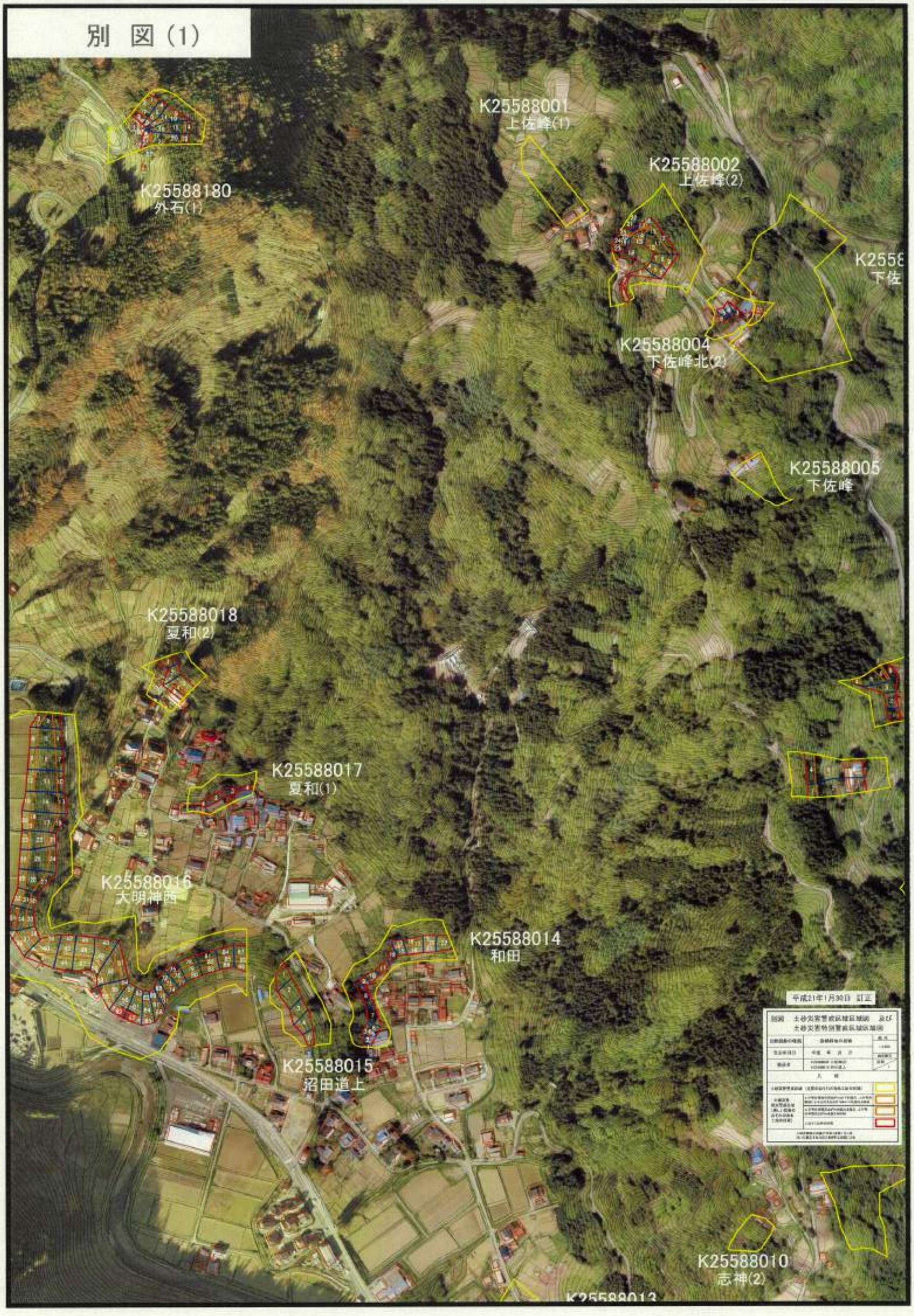
K25588001
上佐峰(1)
K25588002
上佐峰(2)
K25588180
外石(1)
K25588004
下佐峰北(2)
K25588005
下佐峰
K25588018
夏和(2)
K25588017
夏和(1)
K25588016
大明神西
K25588014
和田
K25588015
沼田道上
K25588010
志神(2)
平成21年1月30日 訂正

# 別 図（2）

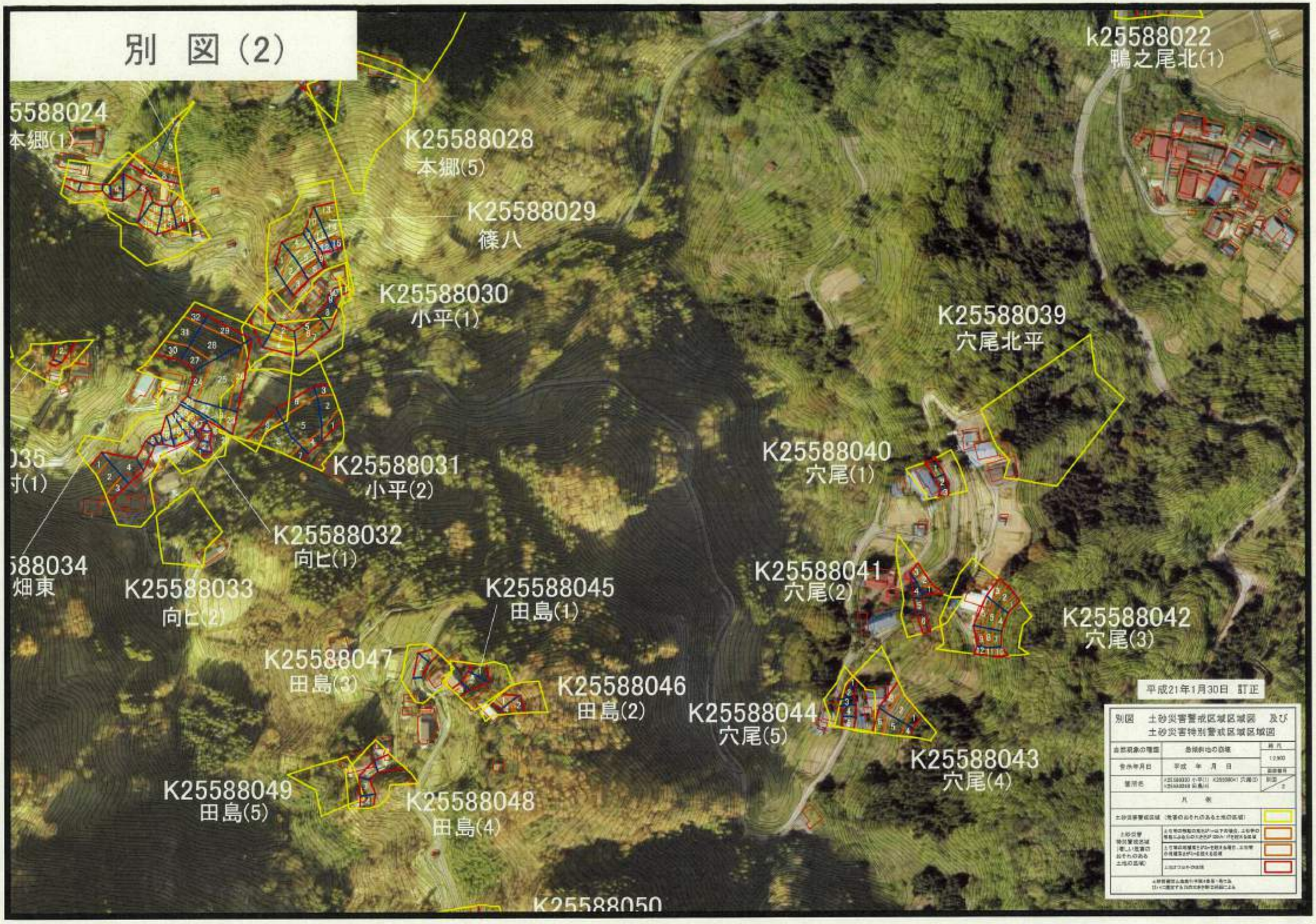
k25588022
鴨之尾北(1)
5588024
本郷(1)
K25588028
本郷(5)
K25588029
篠八
K25588030
小平(1)
K25588039
穴尾北平
K25588040
穴尾(1)
K25588031
小平(2)
K25588032
向ヒ(1)
K25588033
向ヒ(2)
K25588041
穴尾(2)
K25588042
穴尾(3)
K25588045
田島(1)
K25588047
田島(3)
K25588046
田島(2)
K25588044
穴尾(5)
K25588043
穴尾(4)
K25588049
田島(5)
K25588048
田島(4)
K25588050
平成21年1月30日 訂正
別図 土砂災害警戒区域区域図 及び
土砂災害特別警戒区域区域図
自然現象の種類
急傾斜地の崩壊
縮尺
1:2,500
告示年月日
平成 年 月 日
番号
別図
2
箇所名
月 谷
土砂災害警戒区域（危険のおそれのある土地の区域）
土砂災害特別警戒区域（著しい危害のおそれのある土地の区域）

# 土砂災害警戒区域・特別警戒区域(急傾斜地)　小川村　高府町・上野・立屋・小根山町地区

# 別 図（3）

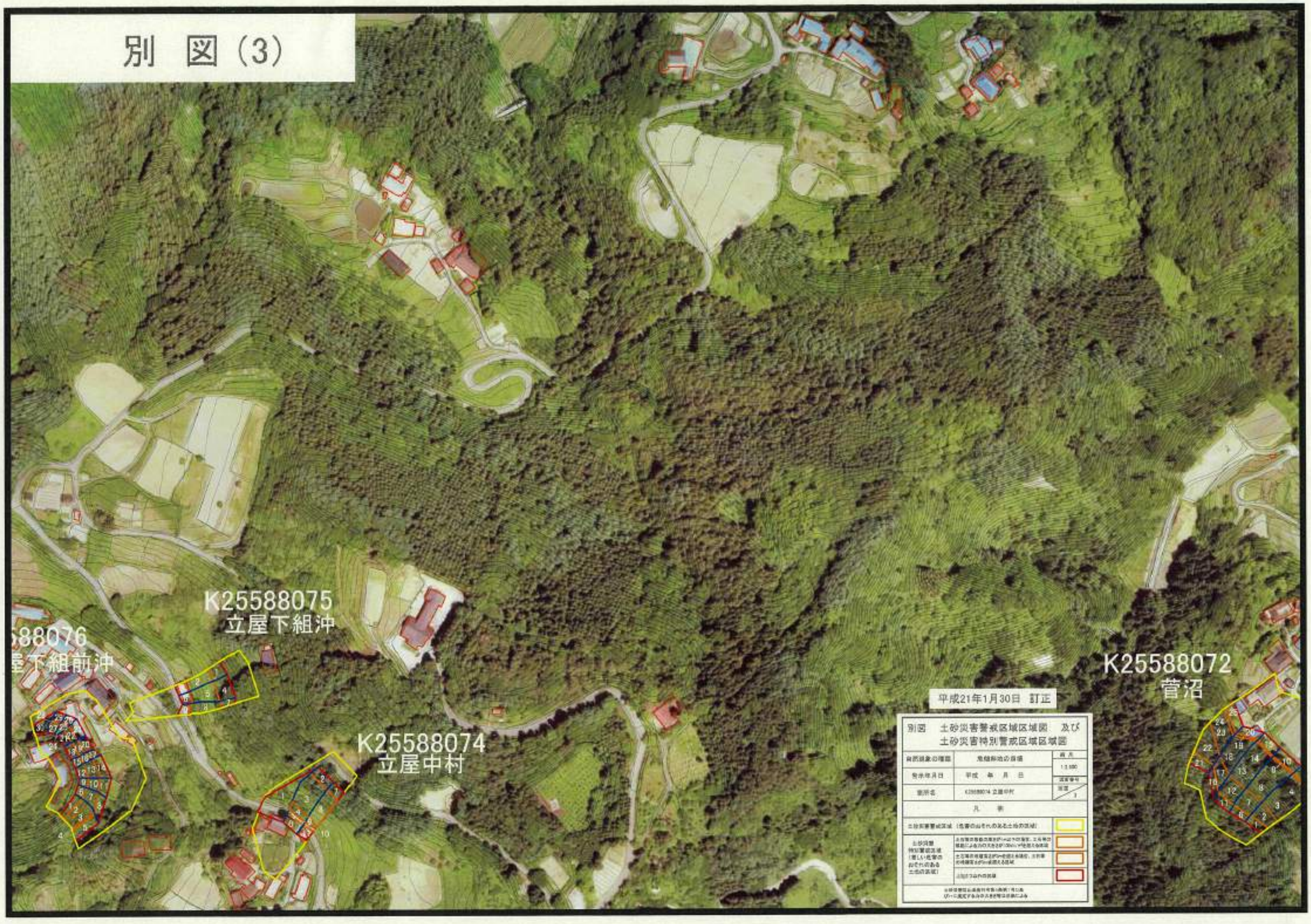
K25588075
立屋下組沖
K25588074
立屋中村
K25588072
菅沼
平成21年1月30日 訂正
別図 土砂災害警戒区域区域図 及び
土砂災害特別警戒区域区域図

# 土砂災害警戒区域・特別警戒区域(急傾斜地)

小川村　上和・古山東・小根山町・塩沢地区

# 土砂災害警戒区域・特別警戒区域(急傾斜地)

小川村　高府町・上野・小根山町・川手地区

# 別 図（4）

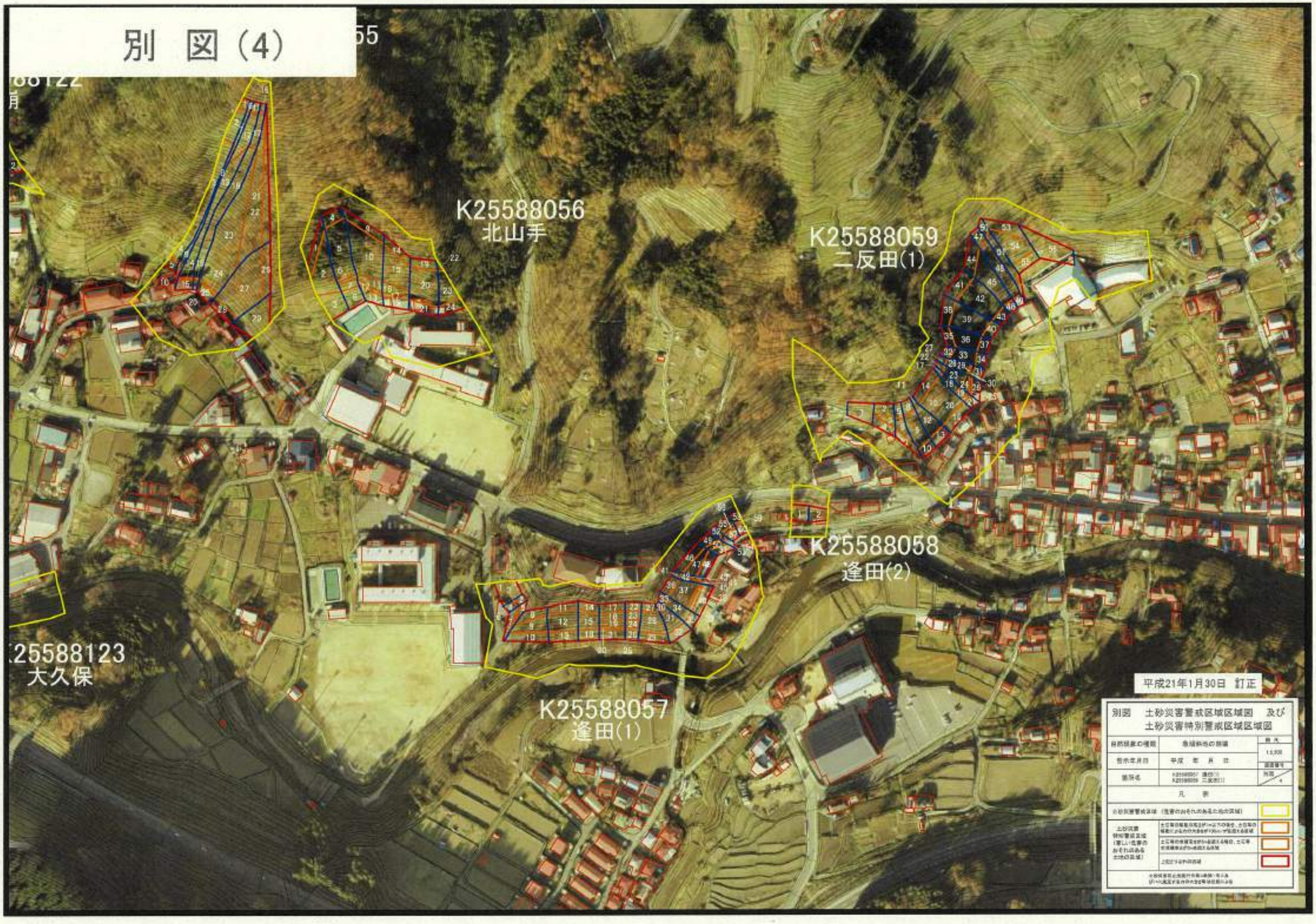
K25588056
北山手
K25588059
二反田(1)
K25588058
逢田(2)
K25588057
逢田(1)
K25588123
大久保
平成21年1月30日 訂正
別図 土砂災害警戒区域区域図 及び
土砂災害特別警戒区域区域図
自然現象の種類
急傾斜地の崩壊
縮尺
1:2,500
告示年月日
平成 年 月 日
図面番号
別図
4
箇所名
K25588057 逢田(1)
K25588059 二反田(1)
凡 例
土砂災害警戒区域（危害のおそれのある土地の区域）
土砂災害特別警戒区域（著しい危害のおそれのある土地の区域）

# 別　図（5）

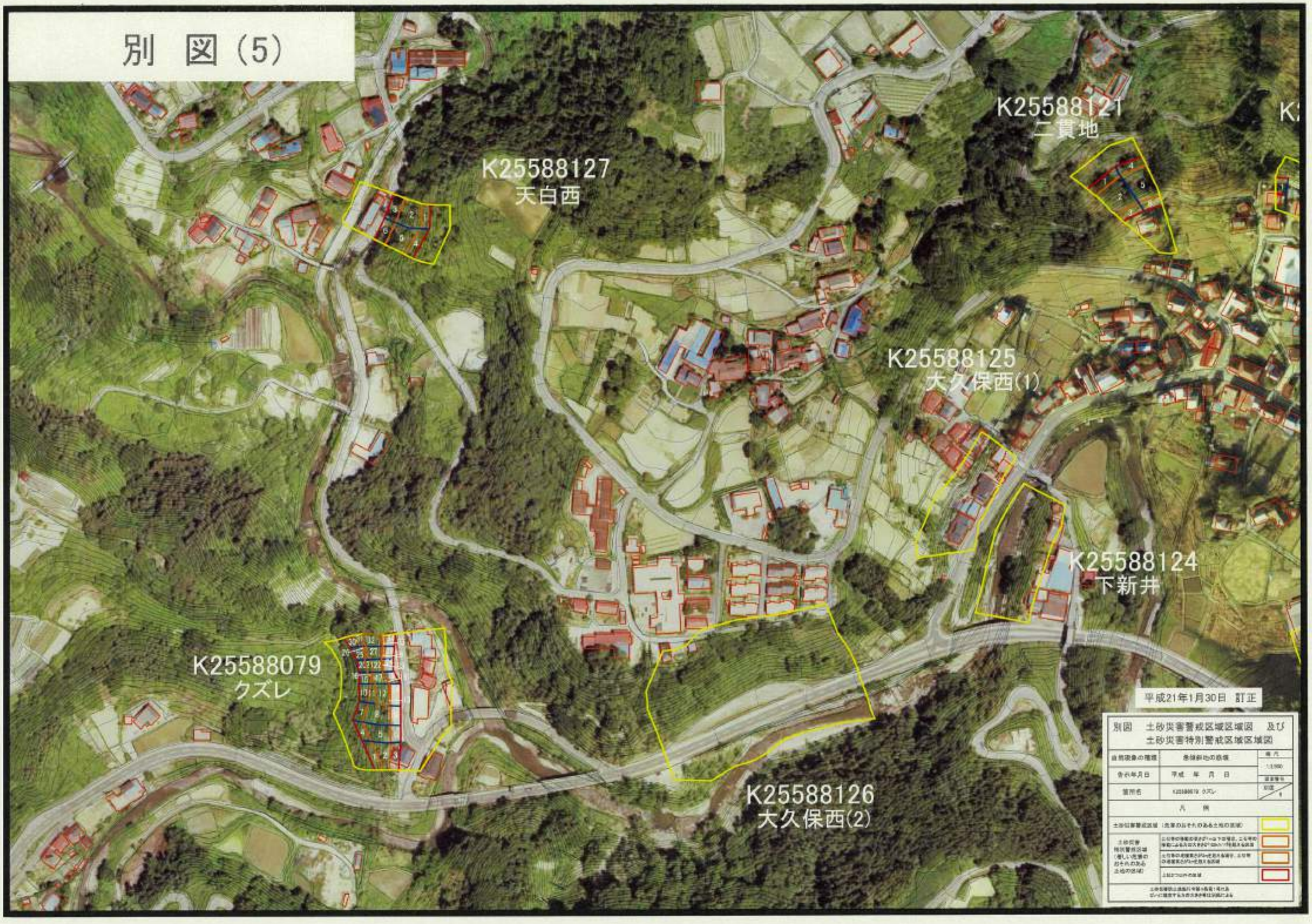
K25588121
二貫地
K25588127
天白西
K25588125
大久保西(1)
K25588124
下新井
K25588079
クズレ
K25588126
大久保西(2)
平成21年1月30日　訂正
別図　土砂災害警戒区域区域図　及び
土砂災害特別警戒区域区域図
自然現象の種類
急傾斜地の崩壊
縮尺
1:2,500
告示年月日
平成　年　月　日
箇所名
K25588079 クズレ
凡　例
土砂災害警戒区域（危険のおそれのある土地の区域）
土砂災害特別警戒区域（著しい危害のおそれのある土地の区域）

# 土砂災害警戒区域・特別警戒区域(急傾斜地)

小川村　花尾・上野・成就・夏和・高府町 地区

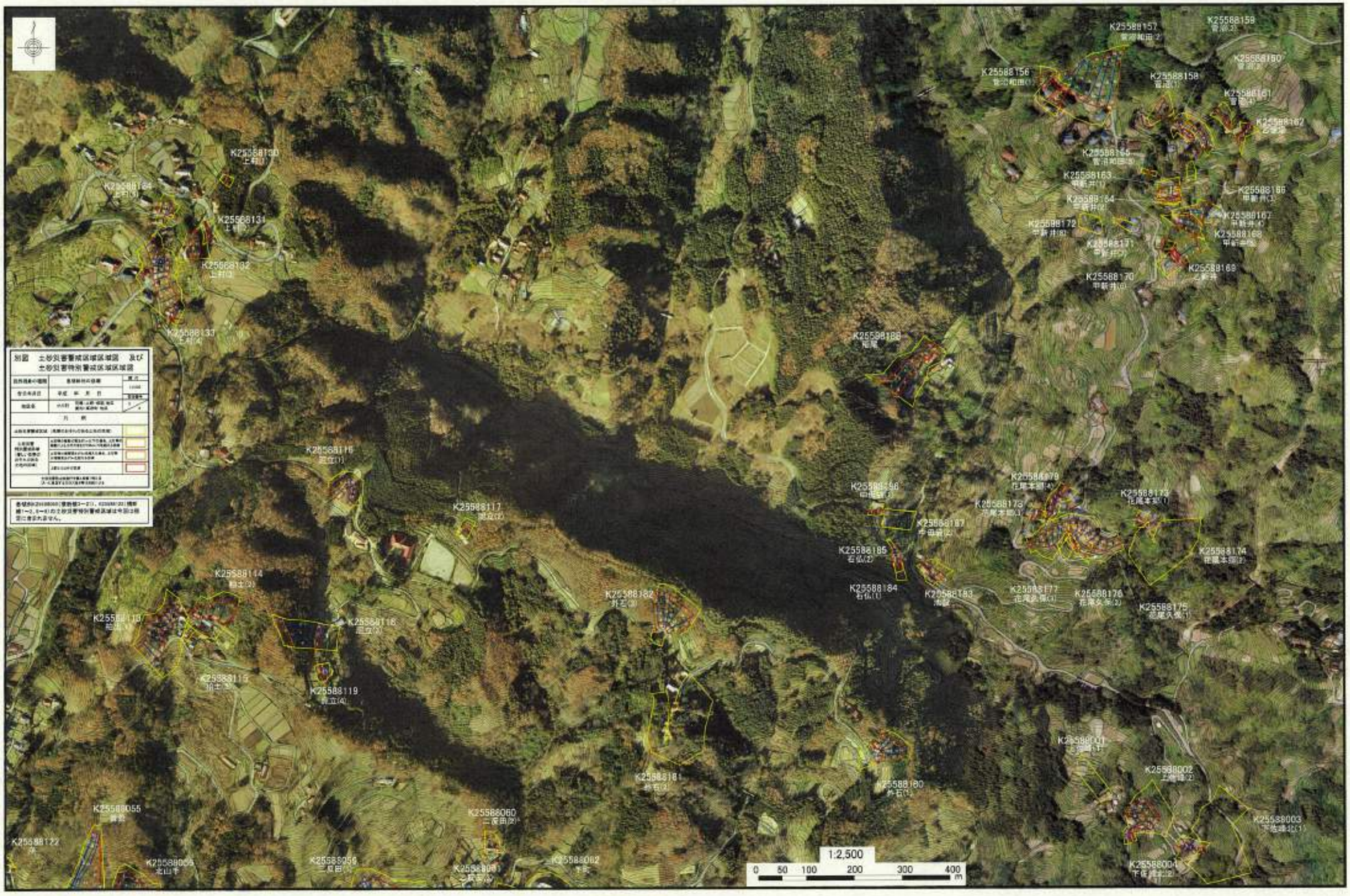

# 別 図（7）

K25588130
上村(1)
K25588134
上村(5)
K25588131
上村(2)
K25588132
上村(3)
K25588133
上村(4)
K25588116
泥立(1)
K25588117
泥立(2)
K25588114
柏土(2)
K25588113
柏土(1)
K25588118
泥立(3)
K25588115
柏土(3)
K25588119
泥立(4)
平成21年1月30日 訂正

# 別 図（6）

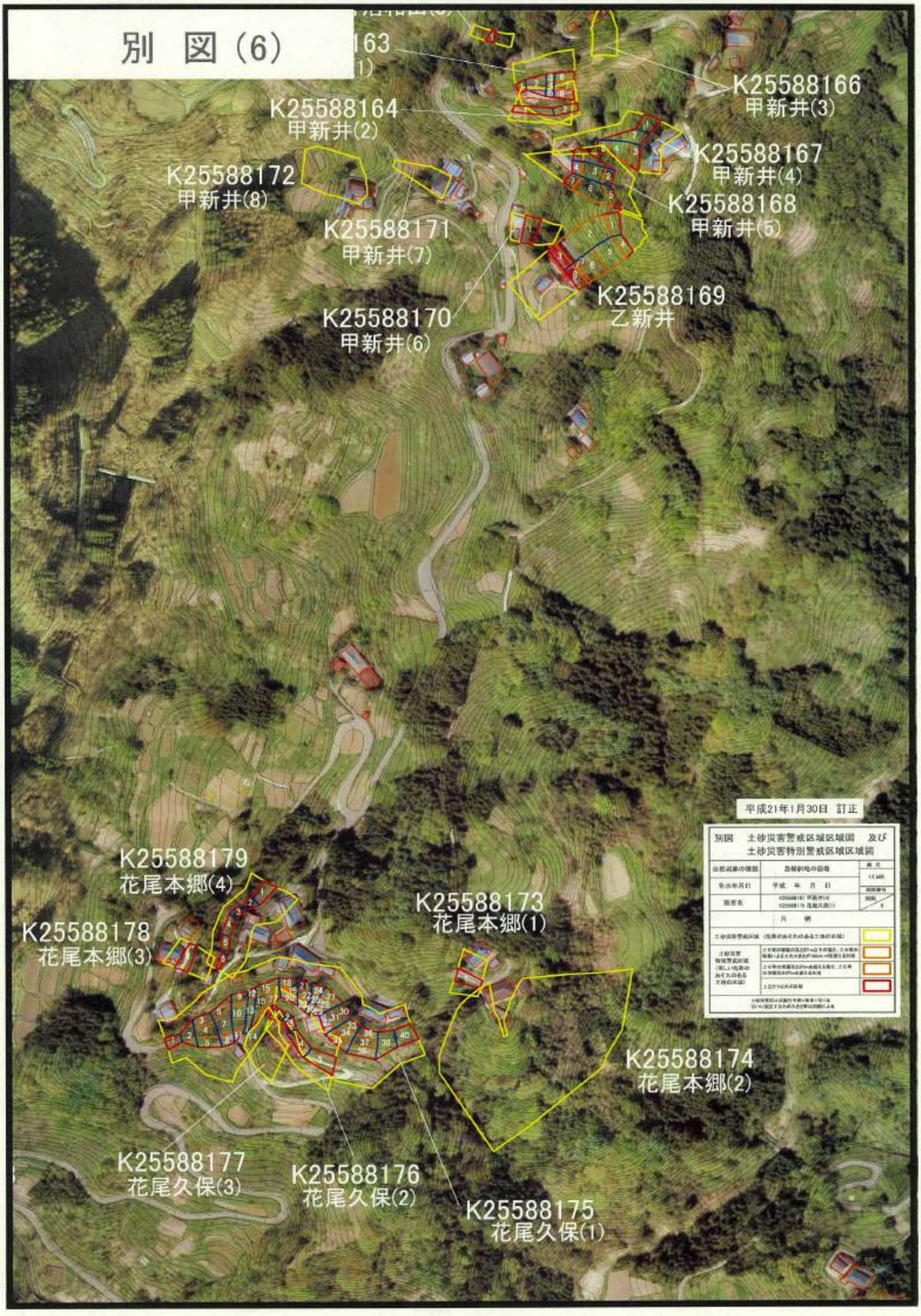
K25588166
甲新井(3)
K25588164
甲新井(2)
K25588167
甲新井(4)
K25588172
甲新井(8)
K25588168
甲新井(5)
K25588171
甲新井(7)
K25588169
乙新井
K25588170
甲新井(6)
平成21年1月30日 訂正
別図 土砂災害警戒区域区域図 及び
土砂災害特別警戒区域区域図
K25588179
花尾本郷(4)
K25588173
花尾本郷(1)
K25588178
花尾本郷(3)
K25588174
花尾本郷(2)
K25588177
花尾久保(3)
K25588176
花尾久保(2)
K25588175
花尾久保(1)

# 土砂災害警戒区域・特別警戒区域(急傾斜地)

小川村　稲丘西・北尾地区

別 図 (8)

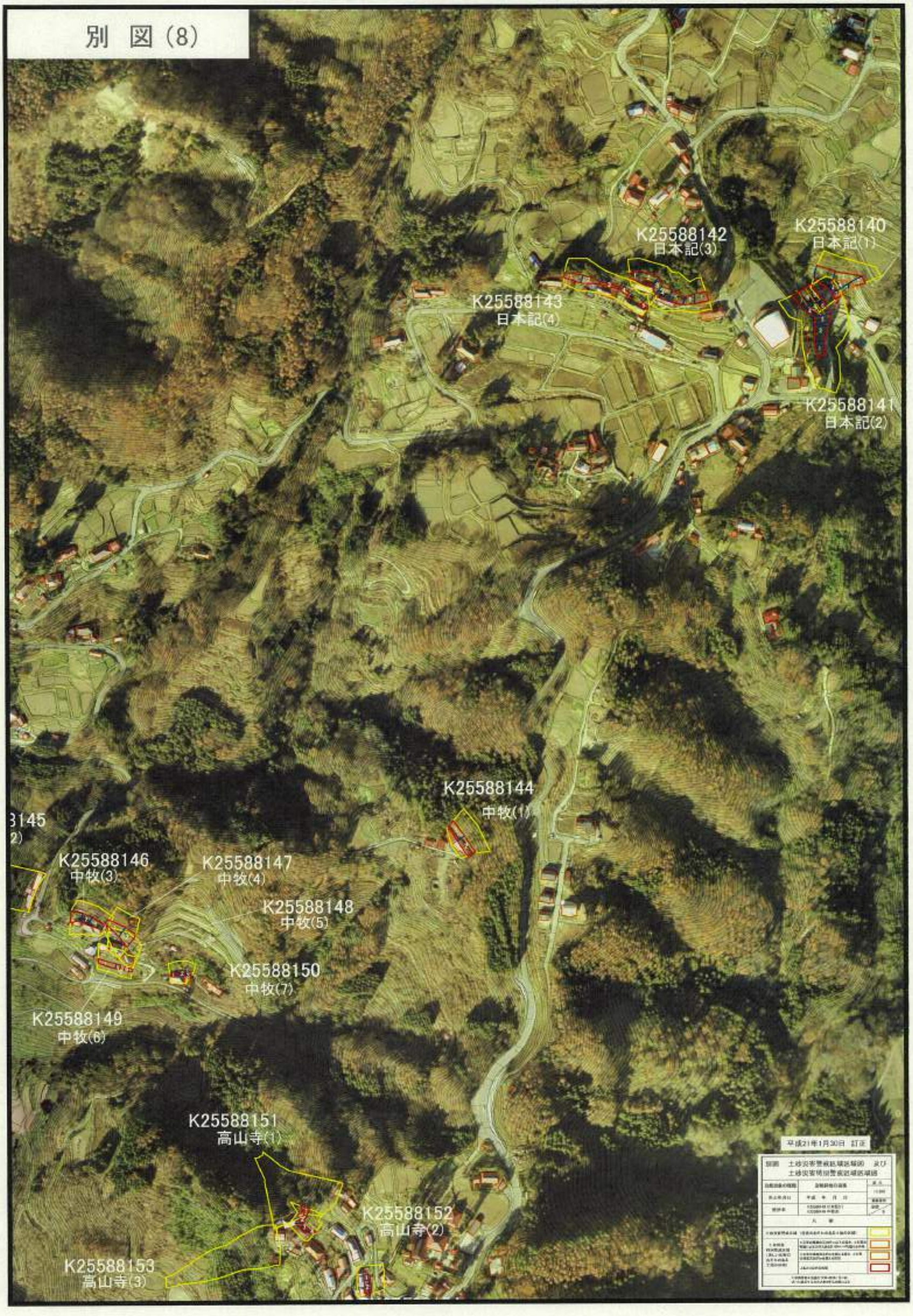
K25588140
日本記(1)
K25588141
日本記(2)
K25588142
日本記(3)
K25588143
日本記(4)
K25588144
中牧(1)
K25588146
中牧(3)
K25588147
中牧(4)
K25588148
中牧(5)
K25588149
中牧(6)
K25588150
中牧(7)
K25588151
高山寺(1)
K25588152
高山寺(2)
K25588153
高山寺(3)
平成21年1月30日 訂正

# 土砂災害警戒区域・特別警戒区域位置図（急傾斜地の崩壊）

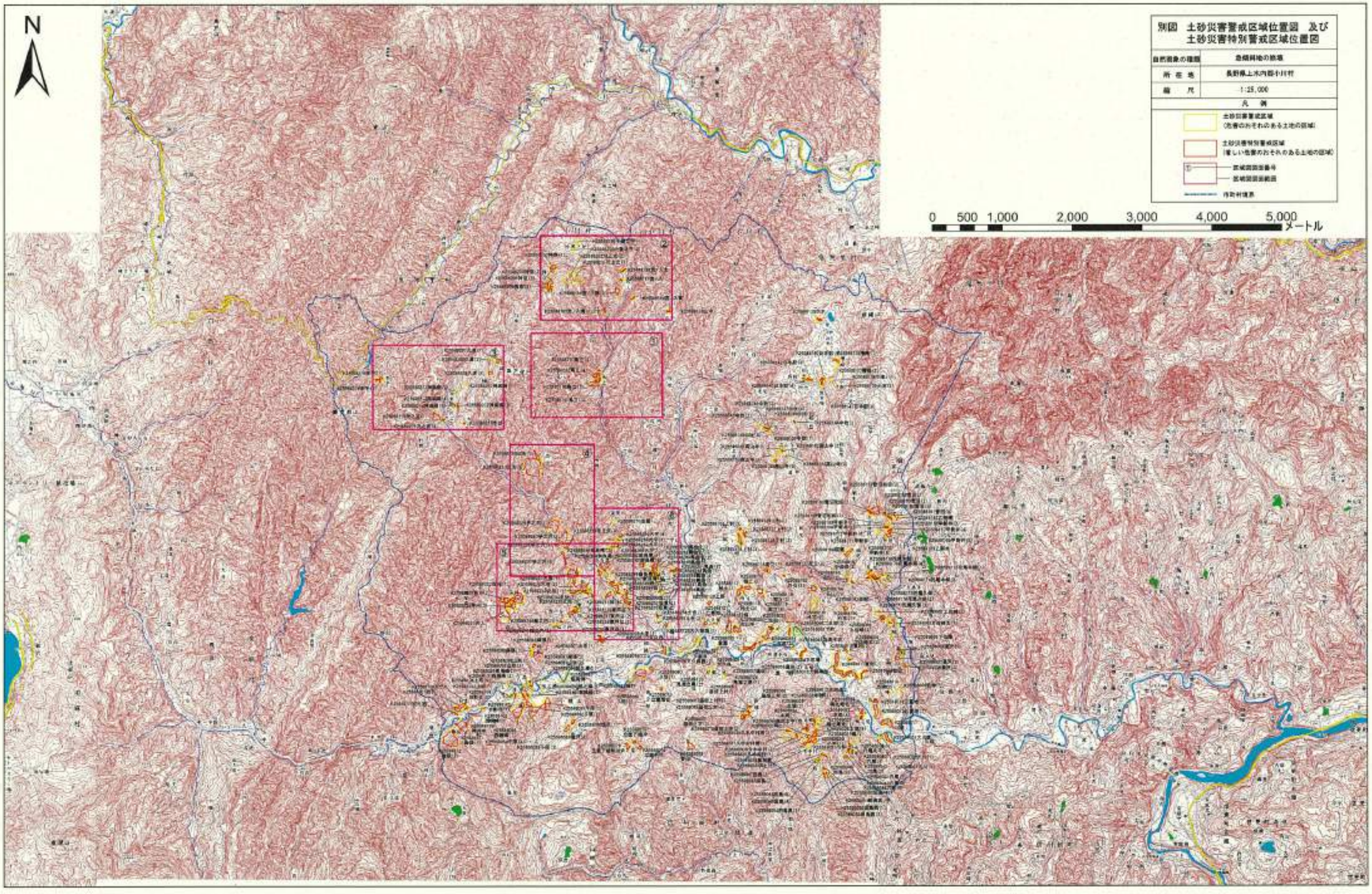

# 土砂災害警戒区域・特別警戒区域図（急傾斜地の崩壊）上水内郡小川村　①鳥立地区



# 土砂災害警戒区域・特別警戒区域図（急傾斜地の崩壊）上水内郡小川村　②宮ノ入、小屋之平、川上、持京地区



# 土砂災害警戒区域・特別警戒区域図（急傾斜地の崩壊）

上水内郡小川村　③久津、神楽岡、沢之宮、水谷、李平地区

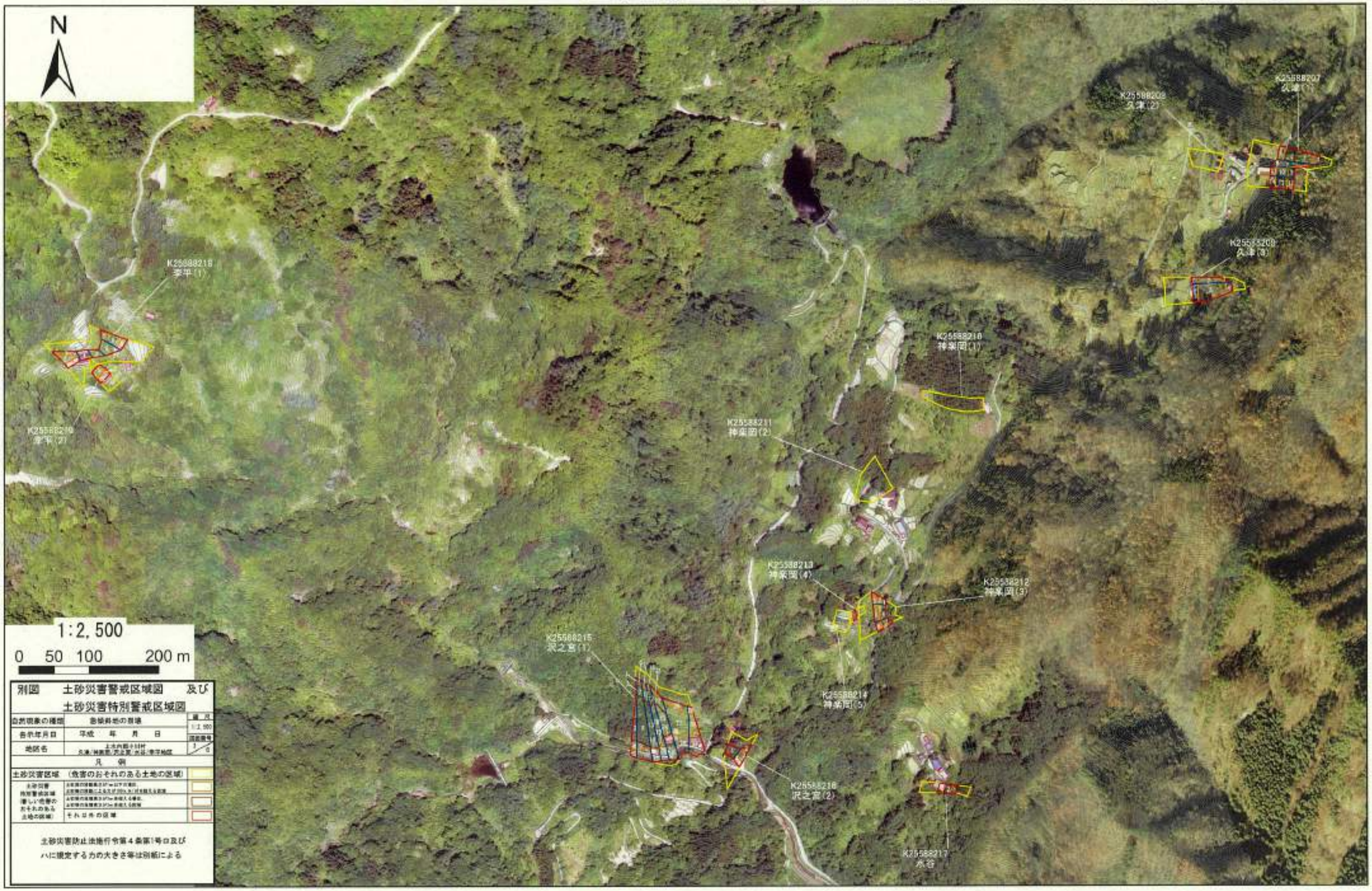

# 土砂災害警戒区域・特別警戒区域図（急傾斜地の崩壊）

上水内郡小川村　④出法、芋之沢地区

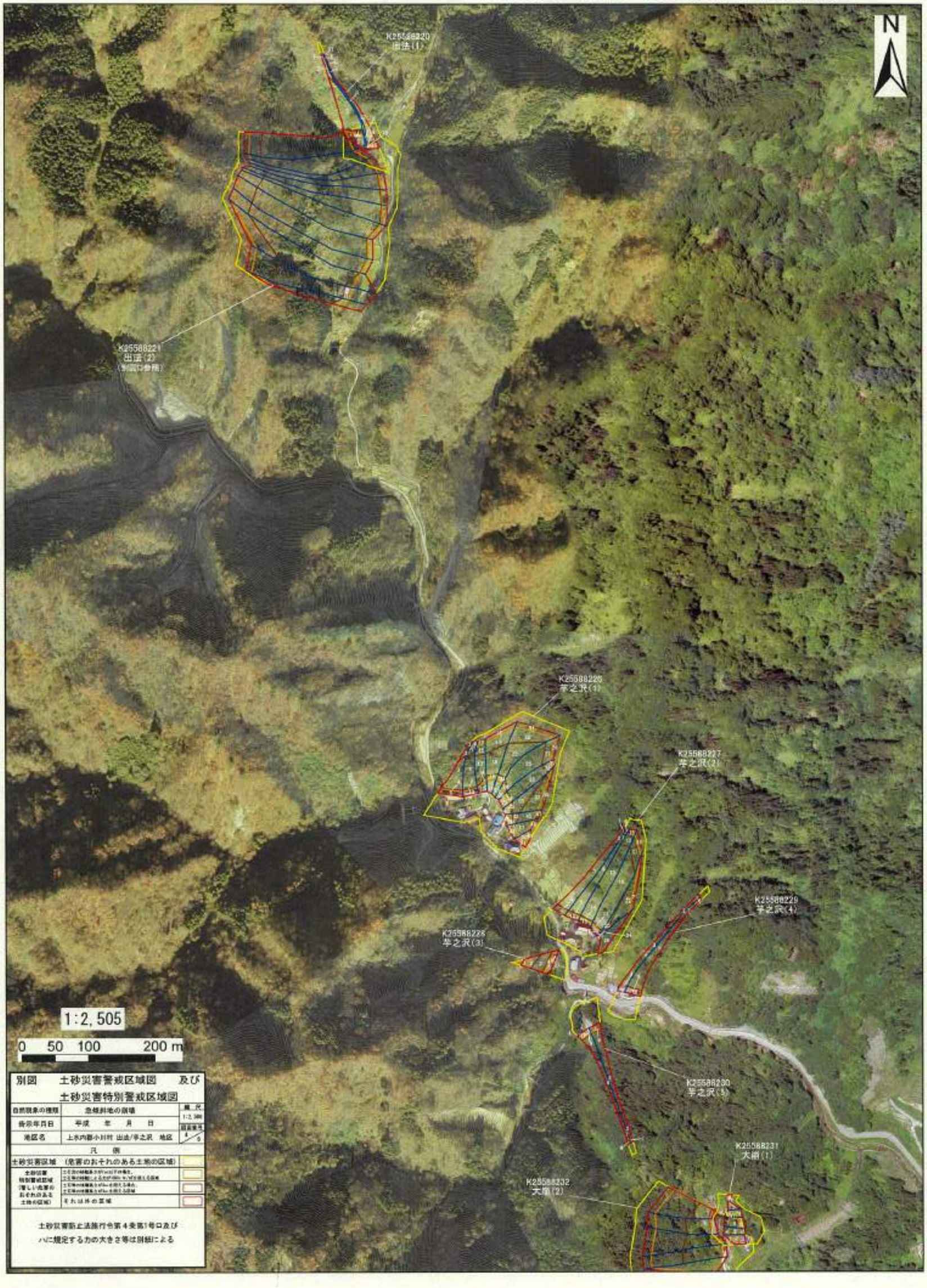

# 土砂災害警戒区域・特別警戒区域図（急傾斜地の崩壊）

## 上水内郡小川村⑤　吉刈、沢入、大崩、北畑、戸谷、輪之内、奈良尾、坂地区

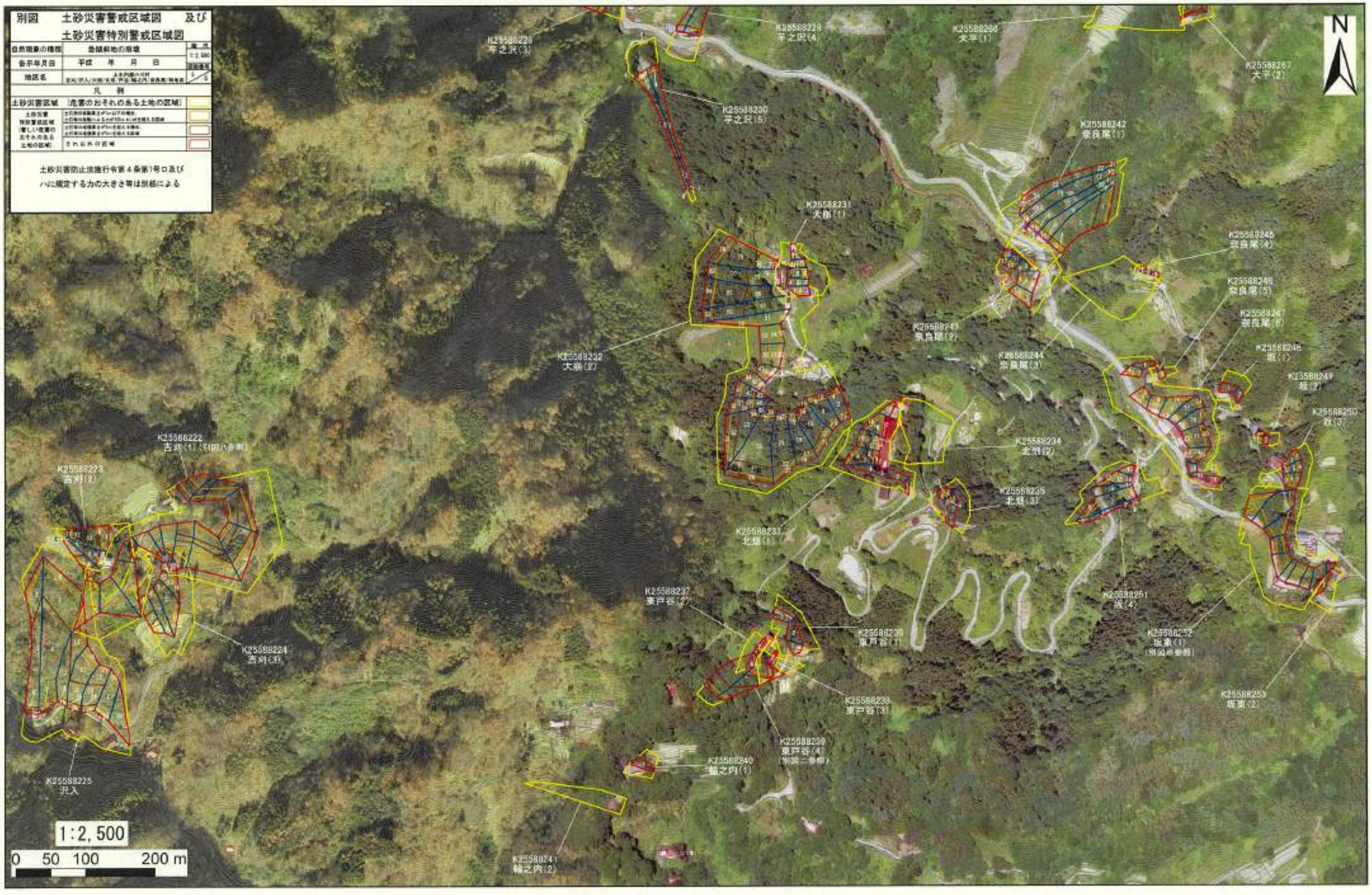

# 土砂災害警戒区域・特別警戒区域図（急傾斜地の崩壊）
## 上水内郡小川村　⑥馬曲、犬平、並屋、土合、坂、奈良尾地区

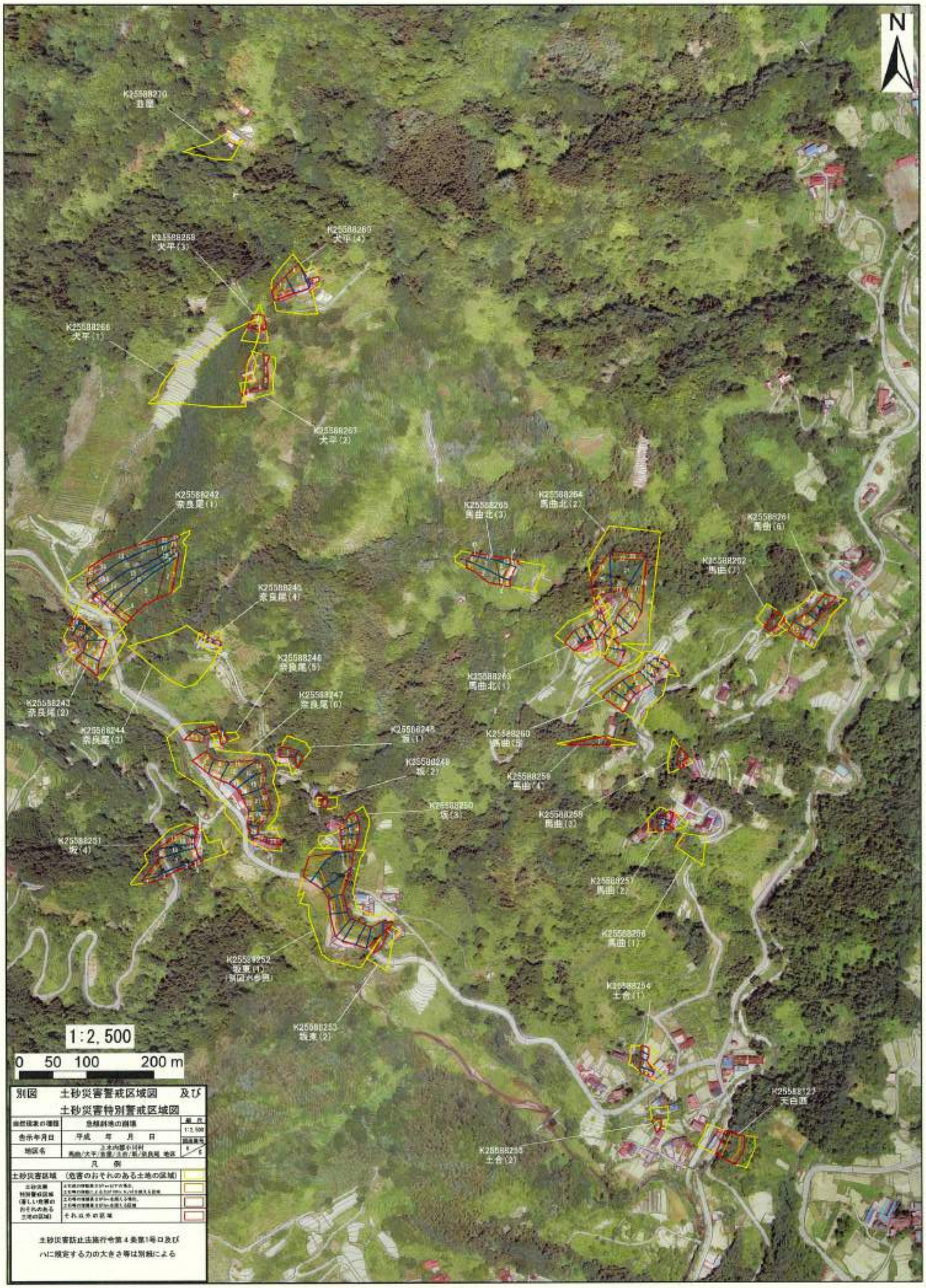

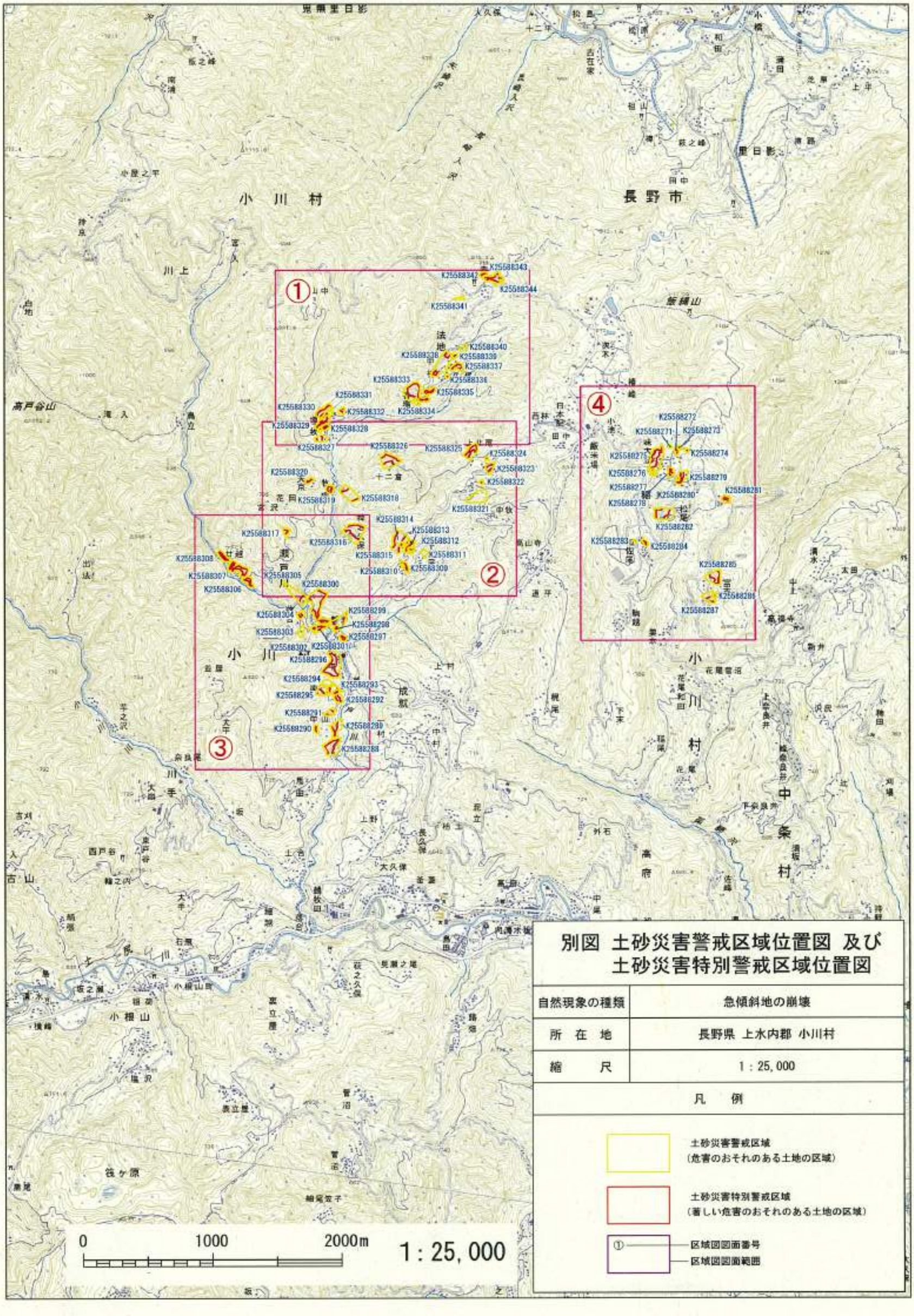


# 別図 土砂災害警戒区域位置図 及び 土砂災害特別警戒区域位置図

| | |
|---|---|
| 自然現象の種類 | 急傾斜地の崩壊 |
| 所在地 | 長野県 上水内郡 小川村 |
| 縮尺 | 1：25,000 |

凡例

土砂災害警戒区域
（危害のおそれのある土地の区域）

土砂災害特別警戒区域
（著しい危害のおそれのある土地の区域）

① 区域図図面番号
区域図図面範囲

K25588342
法地幸平(2)
K25588343
法地幸平(3)
法地幸平(2)他2
K25588344
法地幸平(4)
K25588341
法地幸平(1)
K25588340
法地中村(3)
K25588339
法地中村(2)
K25588338
法地中村(1)
K25588337
法地久保(2)
K25588336
法地久保(1)
K25588335
法地番場(3)
K25588333
法地番場(1)
K25588334
法地番場(2)
法地番場(1)他2
埋牧(1)他4
K25588331
埋牧(5)
K25588330
埋牧(4)
K25588332
埋牧(6)
K25588329
埋牧(3)
K25588326
埋牧(2)
K25588327
埋牧(1)
別図 土砂災害警戒区域区域図 及び
土砂災害特別警戒区域区域図
自然現象の種類 急傾斜地の崩壊
指示年月日 平成 年 月 日
地 区 名 小川町 瀬戸川瀬戸川・瀬戸川地地
縮尺 1:2,500
図面番号 3/4
凡 例
土砂災害警戒区域（危害のおそれのある土地の区域）
土砂災害特別警戒区域（著しい危害のおそれのある土地の区域）
それ以外の区域
土砂災害防止法施行令第4条第1号ロ及びハに規定する次の大きさ等は別紙による
0 100 200 m
1:2,500

K25588329
埋牧(3)
K25588328
埋牧(2)
K25588327
埋牧(1)
K25588326
十二軒
K25588325
上北尾(5)
上北尾(4)他1
K25588324
上北尾(4)
K25588323
上北尾(3)
K25588322
上北尾(2)
K25588321
上北尾(1)
K25588320
実家
K25588319
秋の内(2)
K25588318
秋の内(1)
K25588317
花岡
K25588316
持之久保
下北尾(4)他3
K25588314
下北尾(6)
K25588313
下北尾(5)
K25588312
下北尾(4)
K25588311
下北尾(3)
K25588315
下北尾(7)
K25588309
下北尾(1)
K25588310
下北尾(2)
下北尾(1)他1
K25588300
瀬戸川落合(1)
K25588305
瀬戸川落合(2)
N
別図 土砂災害警戒区域区域図 及び
土砂災害特別警戒区域区域図
自然現象の種類
急傾斜地の崩壊
縮尺
1:2,500
告示年月日
平成 年 月 日
図面番号
地区名
小川村 瀬戸川瀬戸川・瀬戸川北尾
1/4
凡例
土砂災害警戒区域（危害のおそれのある土地の区域）
土砂災害特別警戒区域（著しい危害のおそれのある土地の区域）
それ以外の区域
土砂災害防止法施行令第4条第1号ロ及び
ハに規定する力の大きさ等は別図による
0
100
200 m
1:2,500

N
K25588317
花岡
K25588316
桜之久保
K25588308
甘越(3)
K25588307
甘越(2)
K25588306
甘越(1)
甘越(1)他1
K25588300
瀬戸川落合(1)
K25588305
瀬戸川落合(2)
K25588299
瀬戸川平(4)
瀬戸川平(2)他2
K25588304
横枕(2)
K25588298
瀬戸川平(3)
K25588301
瀬戸川平(5)
K25588297
瀬戸川平(2)
K25588303
横枕(1)
K25588302
瀬戸川平(6)
瀬戸川平(5)他1
K25588296
瀬戸川平(1)
K25588294
南(3)
K25588293
南(2)
K25588295
南(4)
南(1)他3
K25588292
南(1)
K25588291
中山(4)
中山(1)他1
K25588289
中山(2)
K25588290
中山(3)
K25588288
中山(1)
別図 土砂災害警戒区域区域図 及び
土砂災害特別警戒区域区域図
自然現象の種類 急傾斜地の崩壊
縮尺 1:2,500
告示年月日 平成 年 月 日
図面番号 1/4
地区名 小川村 瀬戸川瀬戸川
凡例
土砂災害警戒区域（危険のおそれのある土地の区域）
土砂災害特別警戒区域（著しい危害のおそれのある土地の区域）
それ以外の区域
土砂災害防止法施行令第4条第1号ロ及び
ハに規定する力の大きさ等は別紙による
0 100 200 m
1 : 2, 500


N
K25588271
味大豆(1)
K25588273
味大豆(3)
K25588274
味大豆(4)
味大豆(2)他1
K25588275
味大豆(5)
K25588272
味大豆(2)
K25588278
味大豆(8)
K25588276
味大豆(6)
味大豆(5)他2
K25588277
味大豆(7)
K25588279
味大豆(9)
K25588280
味大豆(10)
K25588281
一反田
味大豆(9)他1
K25588282
西松尾
K25588283
和佐尾(1)
K25588284
和佐尾(2)
K25588285
富吉(1)
K25588286
富吉(2)
富吉(1)他2
K25588237
富吉(3)
別図 土砂災害警戒区域区域図 及び
土砂災害特別警戒区域区域図
自然現象の種類
急傾斜地の崩壊
縮尺
1:2,500
告示年月日
平成 年 月 日
図面番号
4/4
地区名
小川村 堀丘堀丘東
凡例
土砂災害警戒区域（危険のおそれのある土地の区域）
土砂災害特別警戒区域（著しい危害のおそれのある土地の区域）
それ以外の区域
土砂災害防止法施行令第4条第1号ロ及びハに規定する力の大きさ等は別紙による
0
100
200 m
1 : 2,500

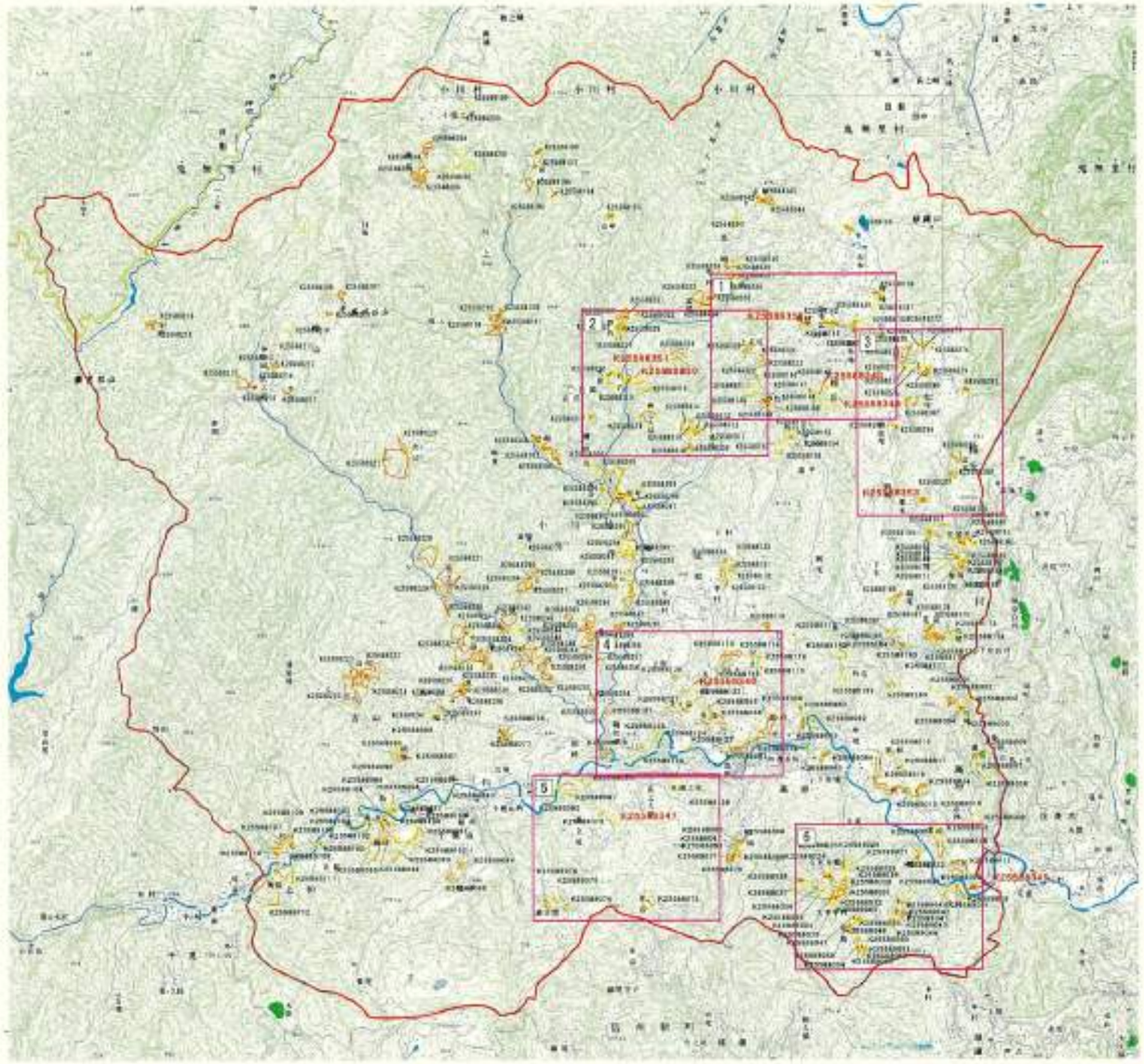


0 1000 2000 m 1：25,000

赤文字箇所番号は平成23年度調査にて追加。

別図 土砂災害警戒区域位置図 及び
土砂災害特別警戒区域位置図

| | |
|---|---|
| 自然現象の種類 | 急傾斜地の崩壊 |
| 市 町 村 | 長野県 上水内郡 小川村 |
| 縮 尺 | 1：25,000 |
| 凡 例 | |

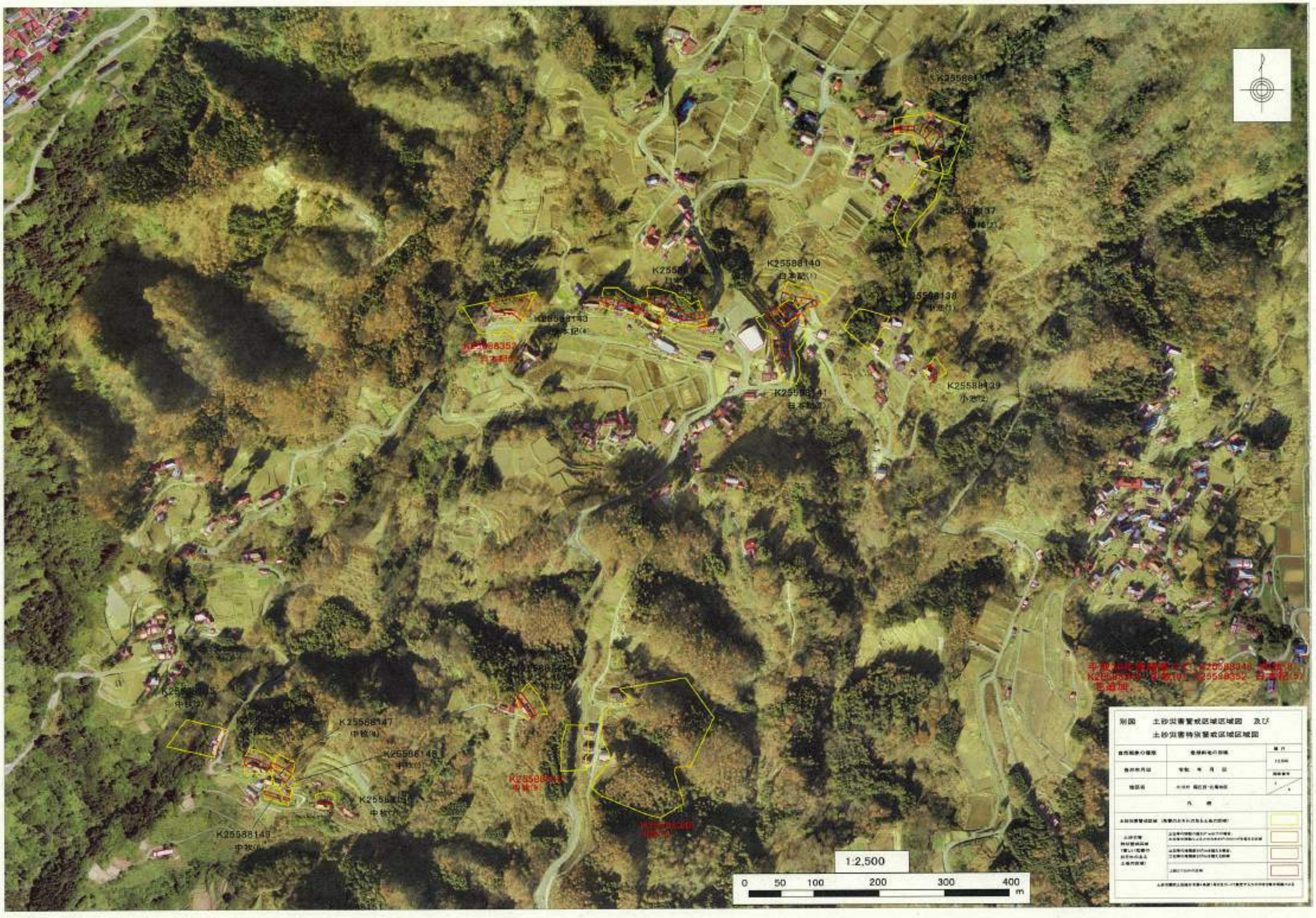
K25588140
K25588138
K25588139
K25588143
K25588147
K25588148
K25588149
別図　土砂災害警戒区域区域図　及び
土砂災害特別警戒区域区域図
1:2,500
0 50 100 200 300 400
m

N
別図 土砂災害警戒区域区域図 及び
土砂災害特別警戒区域区域図
0
100
200 m
1 : 2,500




別図 土砂災害警戒区域区域図 及び
土砂災害特別警戒区域区域図

| | | |
|---|---|---|
| 自然現象名称図 | 急傾斜地崩壊 | 縮尺 |
| 調査年月日 | 年 月 日 | 1:1,500 |
| | | 図面番号 |
| 地区名 | 山口県 萩市福川清地区 | 2/3 |

凡例

| | | |
|---|---|---|
| 土砂災害警戒区域（危険のおそれのある土地の区域） | | |
| 土砂災害特別警戒区域（著しい危害のおそれのある土地の区域） | 土砂災害防止法第7条第1項の規定による区域<br>土砂災害防止法施行令第4条第1号に該当する区域 | |
| | 土砂災害防止法第7条第2項の規定による区域<br>土砂災害防止法施行令第4条第2号に該当する区域 | |
| | それぞれの区域 | |

土砂災害防止法関係政令第4条第1号ロおよびハに規定するための文部科学省令第2条による

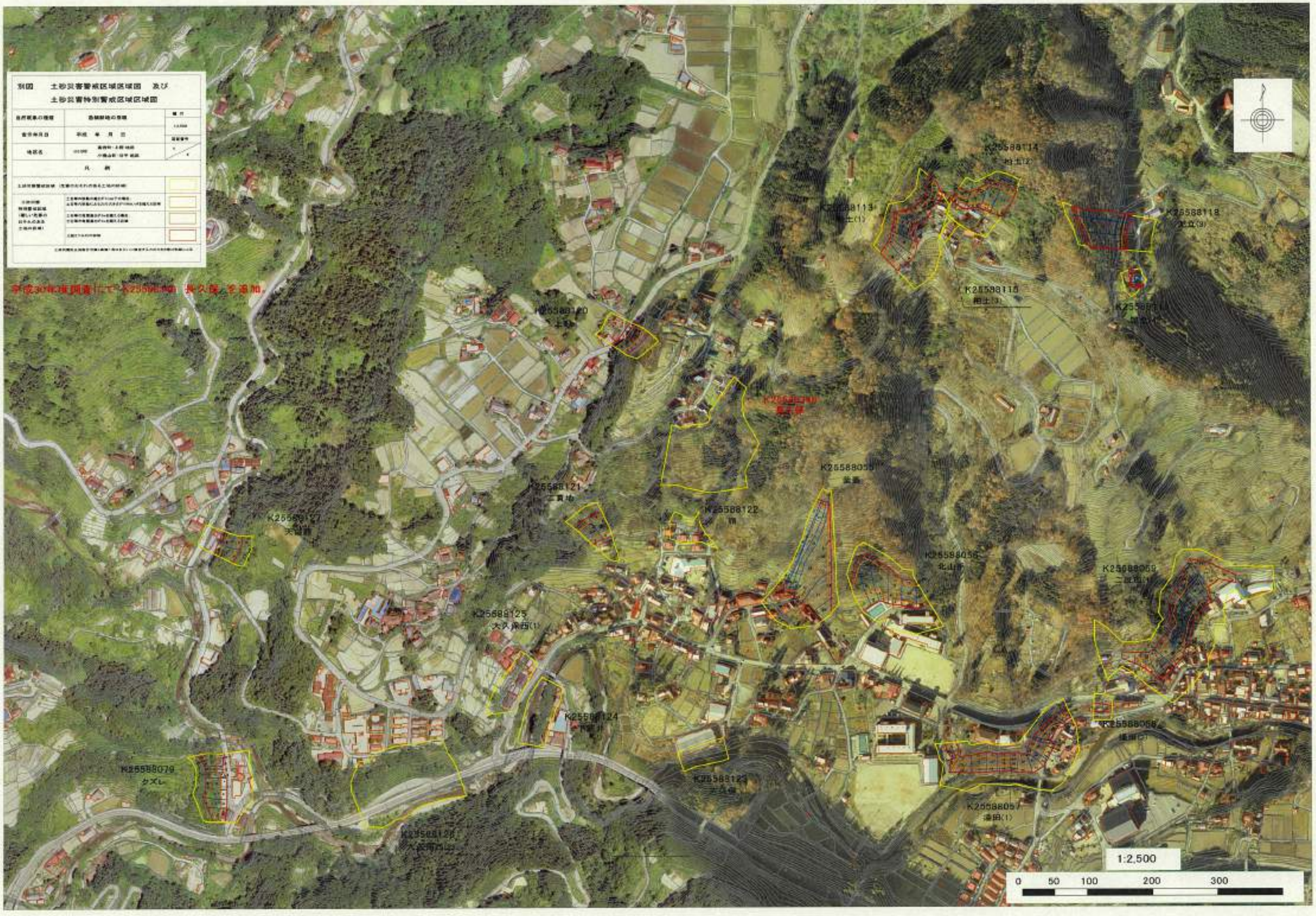
別図　土砂災害警戒区域区域図　及び
土砂災害特別警戒区域区域図
凡　例
平成30年度調査にて K25588140 長久保 を追加。
K25588114
相土(2)
K25588113
相土(1)
K25588118
相土(3)
K25588121
K25588122
K25588056
K25588059
K25588125
大久保西(1)
K25588124
K25588123
K25588079
クズレ
K25588057
1:2,500
0 50 100 200 300

別 図（6）

1:2,500

0 50 100 200 300 400 m

第図　土砂災害警戒区域区域図　及び
土砂災害特別警戒区域区域図

| | | |
|---|---|---|
| 自然現象の種類 | 急傾斜地の崩壊 | 縮尺 |
| 自然現象発生 | 平成　年　月　日 | 1:2,500 |
| 地区名 | 平成30年 | 図面番号 |
| | | 1 / 1 |

凡　例

| | | |
|---|---|---|
| 土砂災害特別警戒区域（新しい危険の発生を防止する土地利用制限） | 土砂災害特別警戒区域（急傾斜地の崩壊）（崩壊土砂が到達した区域） | |
| | 土砂災害特別警戒区域（急傾斜地の崩壊）（崩壊土砂が到達しない区域） | |
| | 土砂災害特別警戒区域（土石流） | |
| 土砂災害警戒区域（土石流）（急傾斜地の崩壊） | | |

平成30年度調査区域　追加。

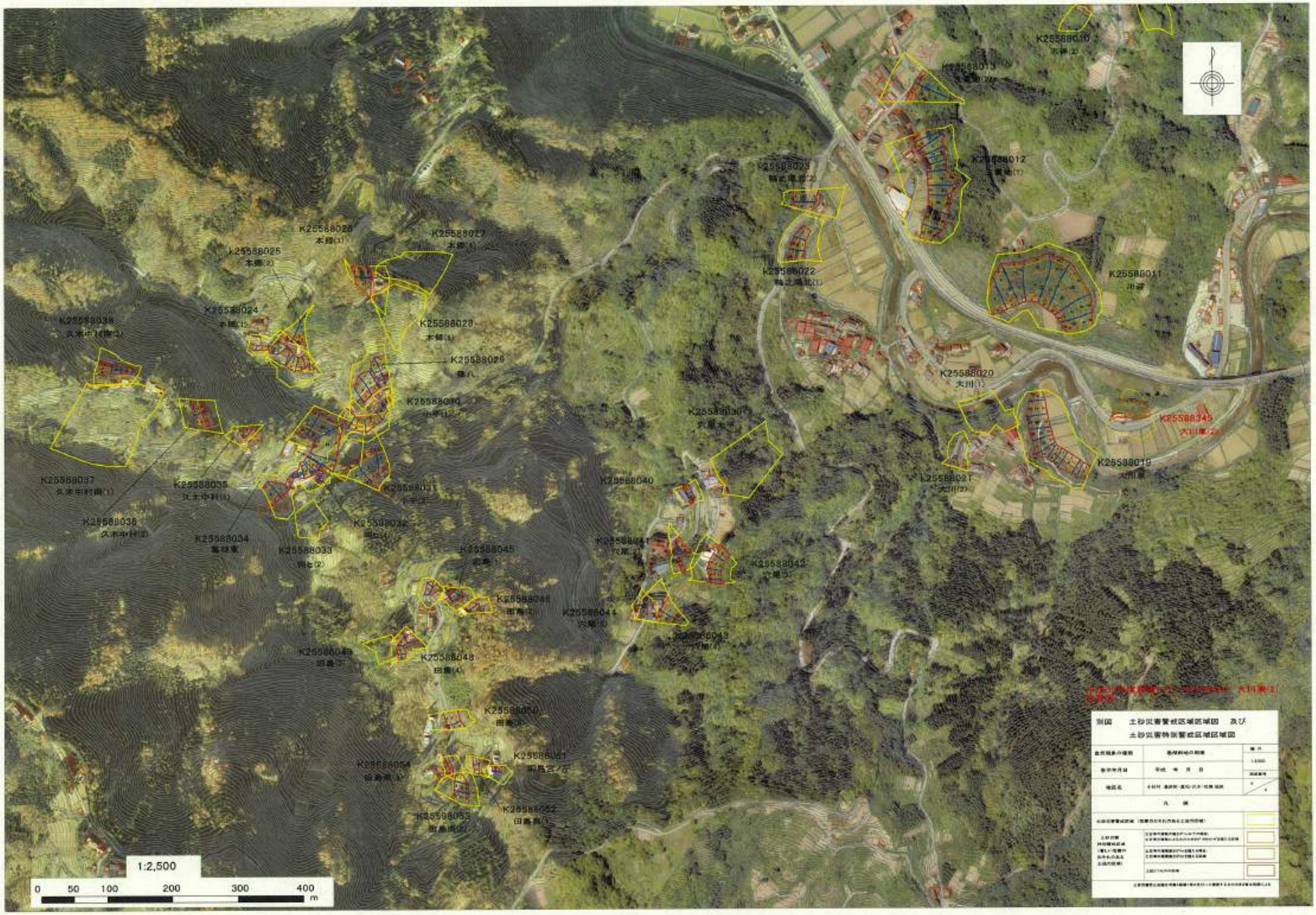
K25588010
K25588013
K25588012
K25588023
K25588022
K25588011
K25588026
K25588027
K25588025
K25588024
K25588028
K25588029
K25588020
K25588019
K25588021
K25588037
K25588035
K25588031
K25588040
K25588036
K25588034
K25588032
K25588033
K25588045
K25588041
K25588042
K25588046
K25588044
K25588043
K25588049
K25588048
K25588050
K25588054
K25588051
K25588053
K25588052
別図　土砂災害警戒区域区域図　及び
土砂災害特別警戒区域区域図
1:2,500
0 50 100 200 300 400 m