土砂災害警戒区域位置図及び土砂災害特別警戒区域位置図　（土石流）

縮尺　S=1/25000

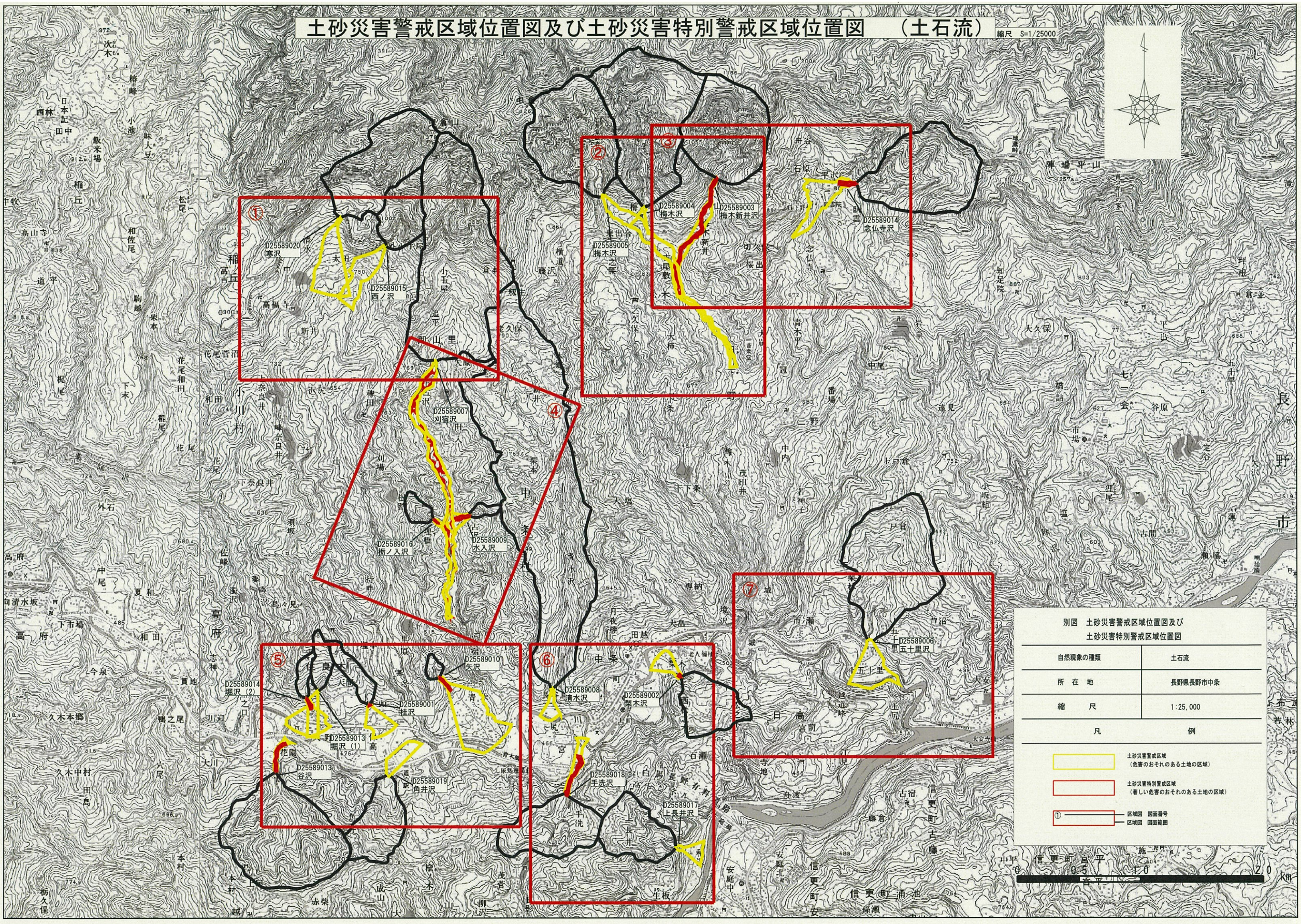

土砂災害警戒区域・特別警戒区域(土石流)①

長野市　中条　御山里地区

「平成１３年に撮影した航空写真上に指定区域を示したものである」

別図　土砂災害警戒区域図　及び
土砂災害特別警戒区域図

自然現象の種類	土石流		縮尺 1：2500
告示年月日	平成　年　月　日		図面番号 1/7
地区名	長野市中条　地区		

凡例

土砂災害警戒区域（危害のおそれのある土地の区域）	
土砂災害特別警戒区域（著しく危害のおそれのある土地の区域）	土石流の衝突圧が一定を超え、土石流による建築物に作用する土圧値がある点の作用する鉛直面が建築物を超える区域 ①
	土石流の衝突圧が一定を超え、土石流による建築物に作用する土圧値がある点の作用する鉛直面が建築物を超えない区域 ②
	土石流の高さが1mを超えない区域 ③

○○kN/㎡　区域区分における最大の力の大きさ
○○m　同上の土石流の高さ

土砂災害警戒区域・特別警戒区域（土石流）　②

長野市　中条　日下野地区

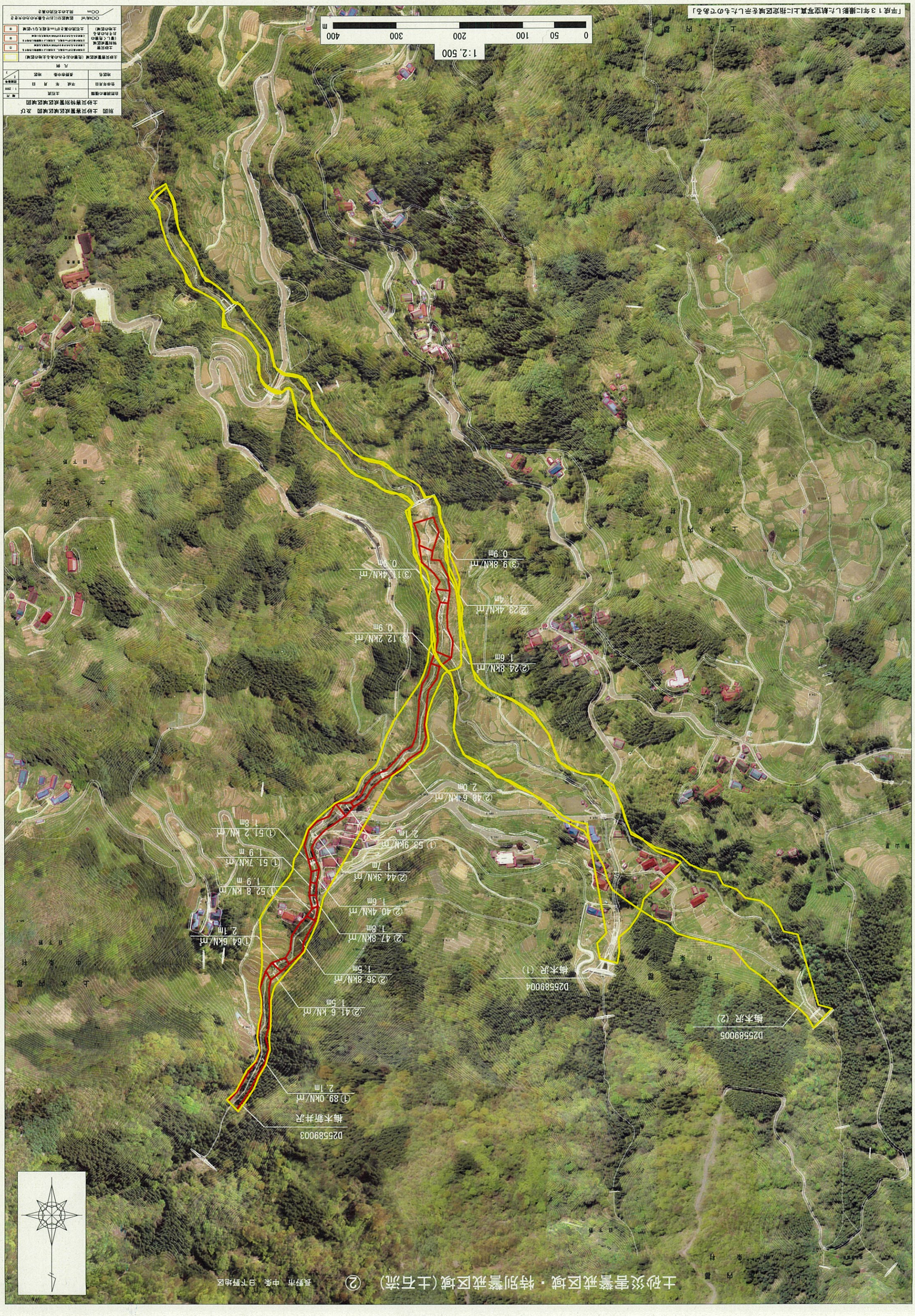

「平成13年に撮影した航空写真上に指定区域を示したものである」

別図　土砂災害警戒区域図　及び
土砂災害特別警戒区域図

自然現象の種類	土石流	縮尺	1：2500
調査年月日	平成　年　月　日		
地区名	長野市中条　地区		

凡例

土砂災害警戒区域（急傾斜地の崩壊を含む区域）	
土砂災害特別警戒区域（著しく危険の高まりのある区域）	①
土石流の発生が特に危惧される区域	②
土砂の発生が特に危惧されない区域	③

○○km/h　区域設定に当たり考慮すべきの水深
○○m　同上の土石流の高さ

土砂災害警戒区域・特別警戒区域(土石流) ③

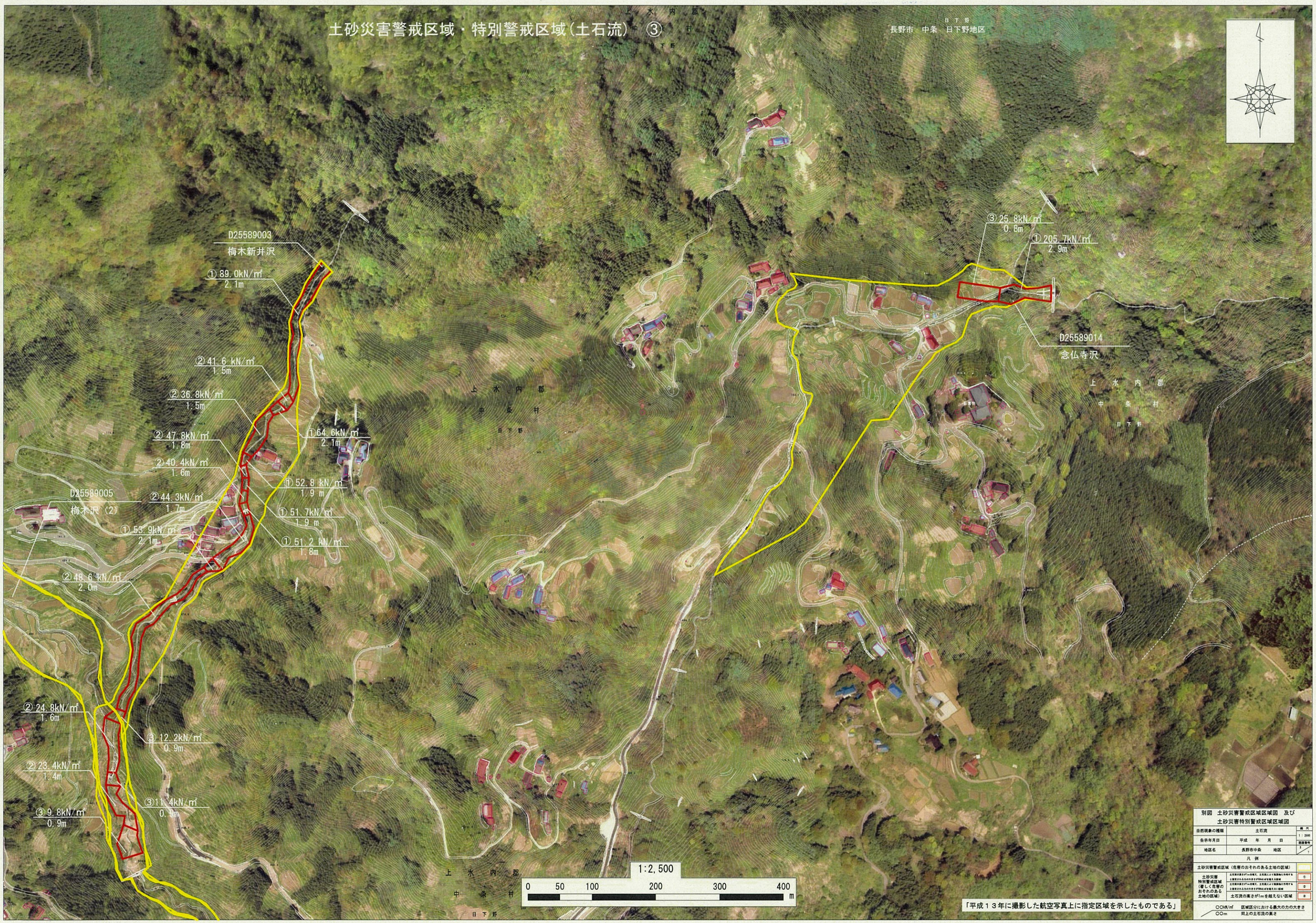

土砂災害警戒区域・特別警戒区域（土石流） ④

長野市　中条　住良木地区

別図　土砂災害警戒区域区域図　及び
土砂災害特別警戒区域区域図

自然現象の種類	土石流	縮尺 1：2500
告示年月日	平成　年　月　日	図面番号 4 / 7
地区名	長野市中条　地区	

凡例

土砂災害警戒区域（危害のおそれのある土地の区域）		
土砂災害特別警戒区域（著しく危害のおそれのある土地の区域）	土石流の高さが2mを超えるもの	③
	土石流の高さが1mを超え2mまでのもの	②
	土石流の高さが1mを超えないもの	①
土石流の高さが1mを超えない区域		

OOkN/m²　区域区分における最大の力の大きさ
OOm　同上の土石流の高さ

土砂災害警戒区域・特別警戒区域(土石流)　⑤

長野市　中条　住良木地区

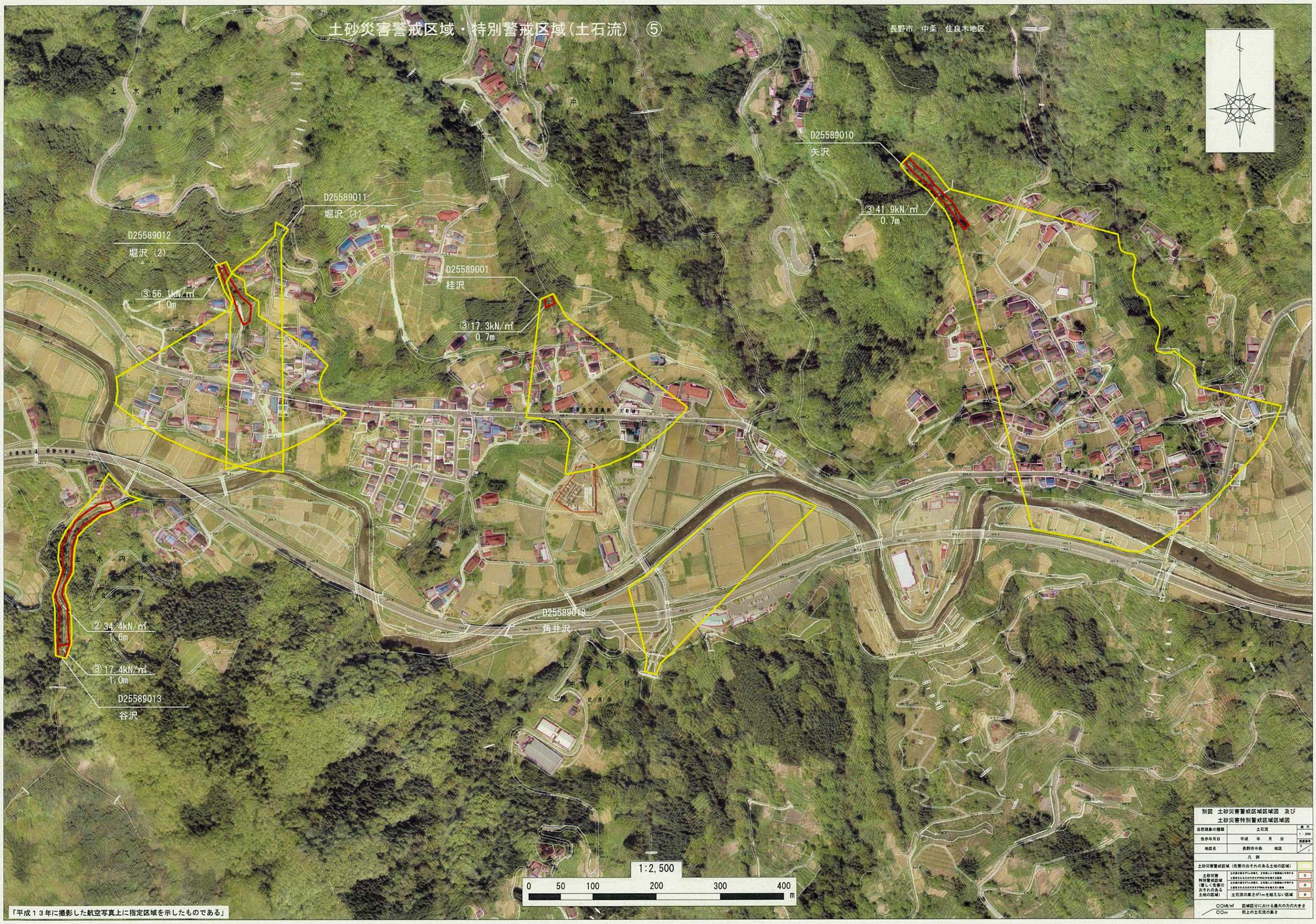

「平成１３年に撮影した航空写真上に指定区域を示したものである」

別図　土砂災害警戒区域区域図　及び
土砂災害特別警戒区域区域図

自然現象の種類	土石流	縮尺 1：2500
告示年月日	平成　年　月　日	図面番号
地区名	長野市中条　地区	1 / 1

凡例

土砂災害警戒区域（危険のおそれのある土地の区域）		
土砂災害特別警戒区域（著しく危険のおそれのある土地の区域）	土石流の高さが50cmを超える区域	①
	土石流の高さが1mを超える区域	②
	土石流の高さが1mを超えない区域	③

○○kN/㎡　区域区分における最大の力の大きさ
○○m　同上の土石流の高さ

土砂災害警戒区域・特別警戒区域（土石流）⑥

長野市　中条　手洗　上長井地区

「平成１３年に撮影した航空写真上に指定区域を示したものである」

土砂災害警戒区域・特別警戒区域（土石流）　⑦

長野市　中条　日高地区

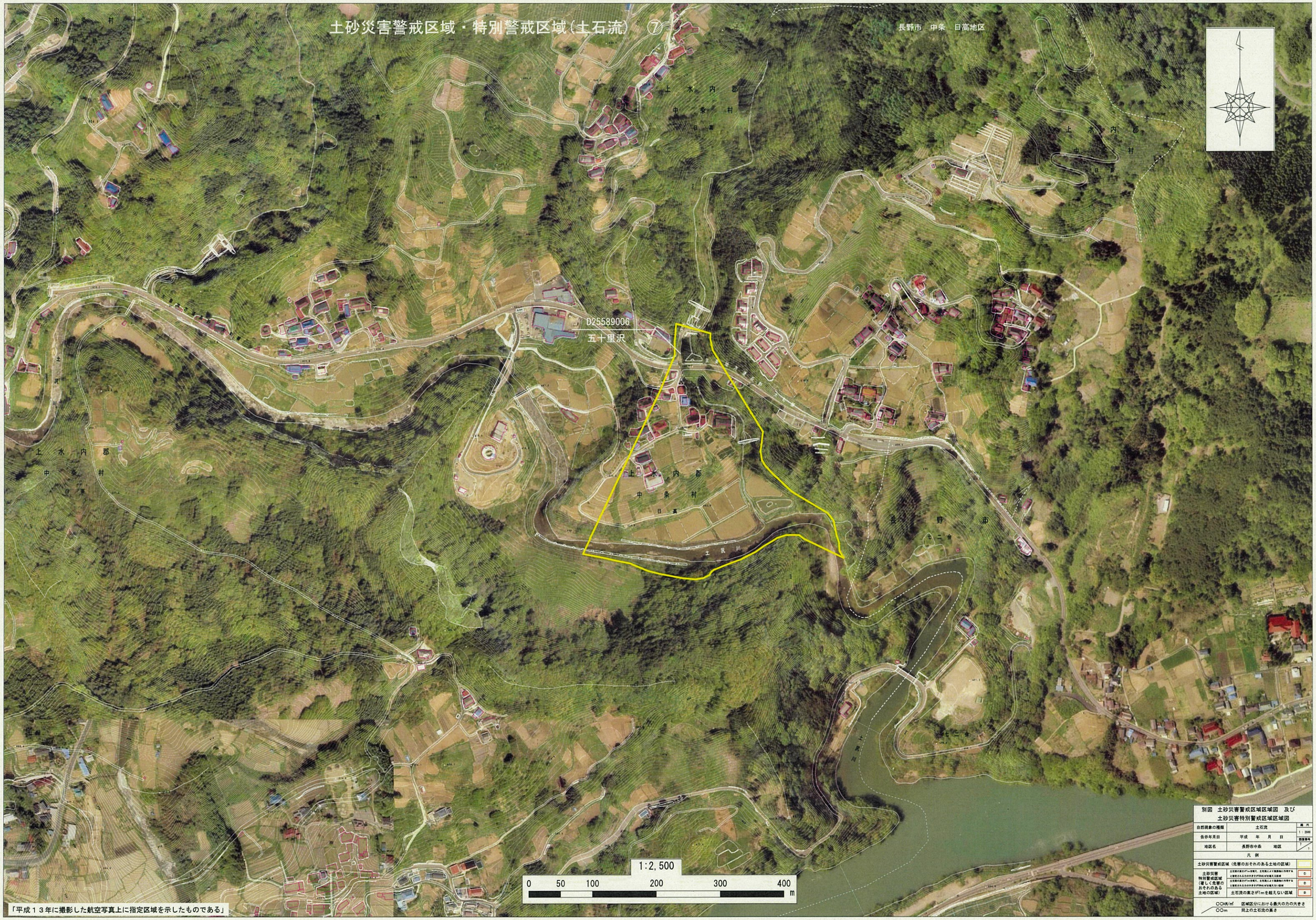

「平成１３年に撮影した航空写真上に指定区域を示したものである」

別図　土砂災害警戒区域区域図　及び
土砂災害特別警戒区域区域図

自然現象の種類	土石流	縮尺 1：2500
告示年月日	平成　年　月　日	図面番号
地区名	長野市中条　地区	

凡例

土砂災害警戒区域（危害のおそれのある土地の区域）		
土砂災害特別警戒区域（著しい危害のおそれのある土地の区域）	土石流の高さが5mを超えない区域	⑦

○○kN/㎡　区域区分における最大の力の大きさ
○○m　同上の土石流の高さ