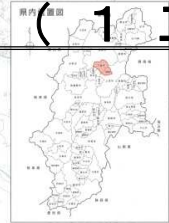
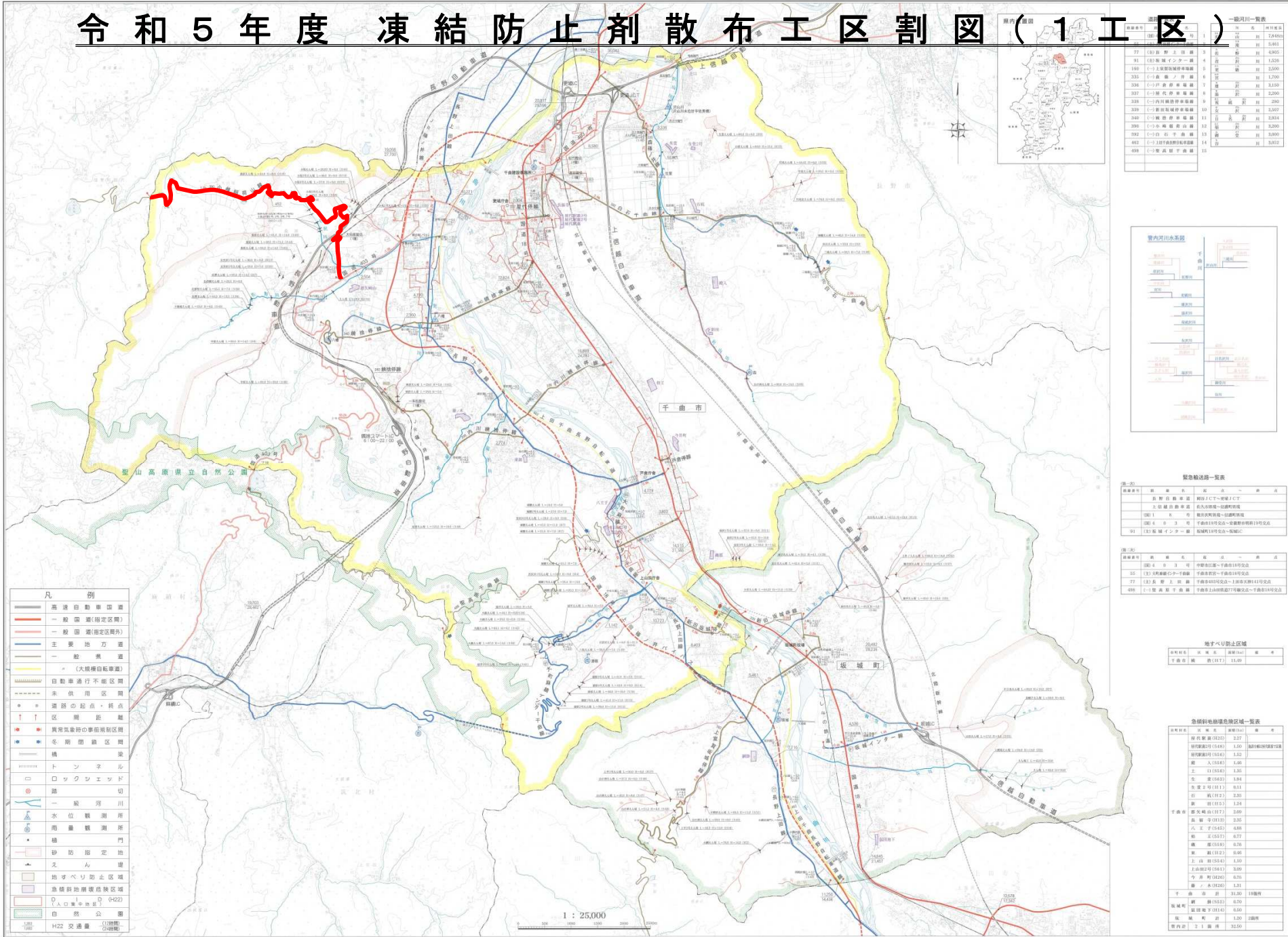
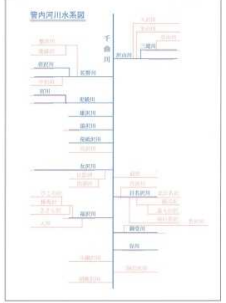


# 令和5年度凍結防止剤散布工区割図(1工区)



画割番号	画割名称	面積(㎡)	用途
1	...	...	...
2	...	...	...
3	...	...	...
4	...	...	...
5	...	...	...
6	...	...	...
7	...	...	...
8	...	...	...
9	...	...	...
10	...	...	...
11	...	...	...
12	...	...	...
13	...	...	...
14	...	...	...
15	...	...	...



路線番号	路線名称	起点	終点
1	...	...	...
2	...	...	...
3	...	...	...
4	...	...	...
5	...	...	...
6	...	...	...
7	...	...	...
8	...	...	...
9	...	...	...

区域番号	区域名称	面積(㎡)
1	...	...
2	...	...
3	...	...

区域番号	区域名称	面積(㎡)
1	...	...
2	...	...
3	...	...
4	...	...
5	...	...
6	...	...
7	...	...
8	...	...
9	...	...
10	...	...
11	...	...
12	...	...
13	...	...
14	...	...
15	...	...
16	...	...
17	...	...
18	...	...
19	...	...
20	...	...
21	...	...
22	...	...
23	...	...
24	...	...
25	...	...
26	...	...
27	...	...
28	...	...
29	...	...
30	...	...
31	...	...
32	...	...
33	...	...
34	...	...
35	...	...
36	...	...
37	...	...
38	...	...
39	...	...
40	...	...
41	...	...
42	...	...
43	...	...
44	...	...
45	...	...
46	...	...
47	...	...
48	...	...
49	...	...
50	...	...
51	...	...
52	...	...
53	...	...
54	...	...
55	...	...
56	...	...
57	...	...
58	...	...
59	...	...
60	...	...
61	...	...
62	...	...
63	...	...
64	...	...
65	...	...
66	...	...
67	...	...
68	...	...
69	...	...
70	...	...
71	...	...
72	...	...
73	...	...
74	...	...
75	...	...
76	...	...
77	...	...
78	...	...
79	...	...
80	...	...
81	...	...
82	...	...
83	...	...
84	...	...
85	...	...
86	...	...
87	...	...
88	...	...
89	...	...
90	...	...
91	...	...
92	...	...
93	...	...
94	...	...
95	...	...
96	...	...
97	...	...
98	...	...
99	...	...
100	...	...

- 凡 例
- 高速自動車国道
  - 一般国道(指定区間)
  - 一般国道(指定区間外)
  - 主要地方道
  - 一般県道
  - (大規模自転車道)
  - 自動車通行不能区間
  - 未供用区間
  - 道路の起点・終点
  - 区間距離
  - 異常気象時の車両規制区間
  - 冬期閉鎖区間
  - 橋
  - トンネル
  - ボックスエッジ
  - 踏切
  - 一般河川
  - 水位観測所
  - 雨量観測所
  - 橋門
  - 砂防指定地
  - えん堤
  - 踏すべり防止区域
  - 急傾斜地崩壊危険区域
  - 人口集中地区(D-2)
  - 人口集中地区(D)
  - 自然公園
  - H22交通量

1 : 25,000