

災害番号 4

1. 災害の種類（または名称） 霜害
2. 災害発生日（または期間） 平成28年4月12日，16日
3. 災害発地域（または場所） 伊那市以下5地域18市町村
4. 気象概況

12日と16日は移動性高気圧に覆われて、放射冷却によって県内各地で明け方の気温が下がり、広い範囲で霜による農作物等への被害が発生した。とくに12日のほうが規模は大きかった。

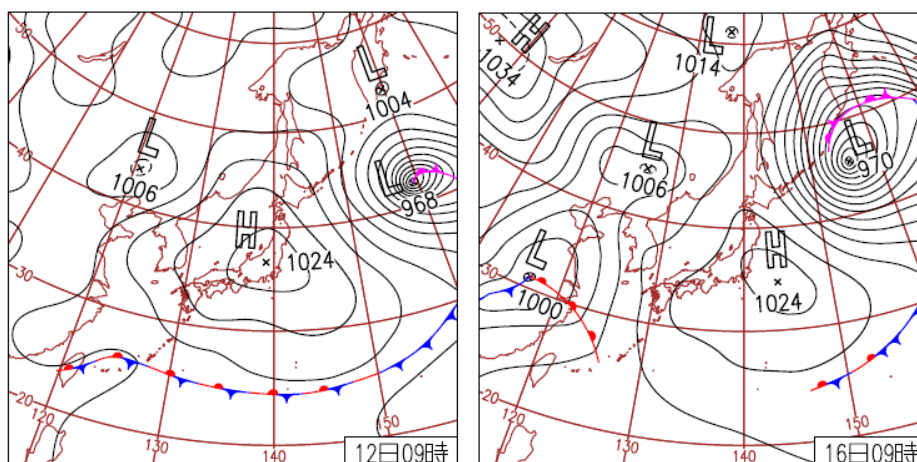


図 4-1 地上天気図（4月12日，16日）

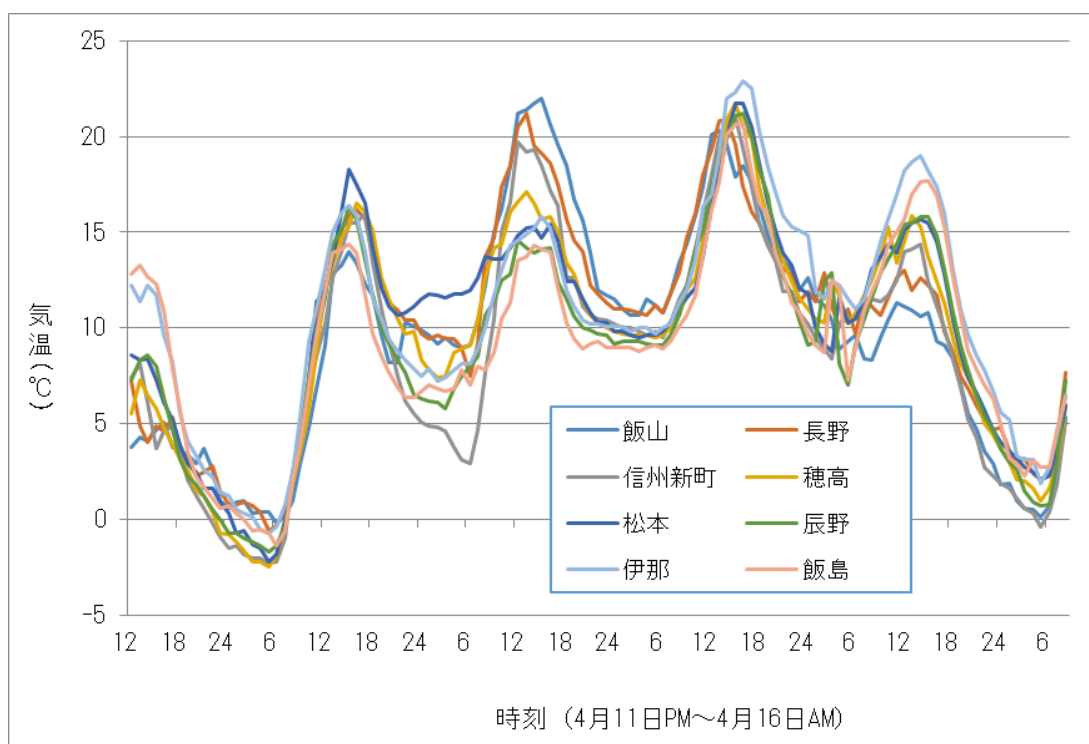


図 4-2 各地の気温の変化（4月11日～16日）

表 4-1 注意報・警報発表状況（4月12日,16日）

発表日時	地 域	種 類			解 除
		特 別 警 報	警 報	注 意 報	
04/11 14:50	北部			霜	
04/11 14:50	中部			乾燥 霜	
04/11 14:50	南部			霜	
04/12 07:47	中部			乾燥	
04/12 07:47	南部			乾燥	
04/12 15:19	北部			霜	
04/12 15:19	中部			乾燥 霜	
04/12 15:19	南部			乾燥	
04/12 18:27	北部			霜	
04/12 18:27	中部			霜	
04/13 06:36	長野県				解除
04/15 09:08	中部			乾燥	
04/15 09:08	南部			乾燥	
04/15 15:15	北部			霜	
04/15 15:15	中部			乾燥 霜	
04/15 15:15	南部			乾燥 霜	
04/16 07:37	中部			乾燥	
04/16 07:37	南部			乾燥	
04/16 21:10	長野県			強風	

表 4-2 被害状況（4月12日,16日）

市町村名	被害額（千円）	
	農作物等	総 額
伊那市	5,733	5,733
駒ヶ根市	2,285	2,285
辰野町	1,218	1,218
箕輪町	9,009	9,009
飯島町	1,663	1,663
南箕輪村	208	208
中川村	5,520	5,520
宮田村		
上伊那地域計	25,636	25,636
飯田市		
松川町	7,075	7,075
高森町		
阿南町		
阿智村		
平谷村		
根羽村		
下條村	1,707	1,707

市町村名	被害額 (千円)	
	農作物等	総額
売木村		
天龍村		
泰阜村		
喬木村		
豊丘村	2,105	2,105
大鹿村		
飯伊地域計	10,887	10,887
木曾町		
上松町		
南木曾町		
木祖村		
王滝村		
大桑村		
木曾地域計	0	0
松本市	70,993	70,993
塩尻市	11,146	11,146
安曇野市	41,833	41,833
筑北村		
麻績村		
生坂村		
山形村	3,541	3,541
朝日村		
松本地域計	127,513	127,513
長野市		
須坂市		
千曲市		
坂城町		
小布施町		
高山村		
信濃町		
飯綱町		
小川村	7,535	7,535
長野地域計	7,535	7,535
中野市		
飯山市	2,262	2,262
山ノ内町	24,392	
木島平村	1,875	1,875
野沢温泉村		
栄村		
北信地域計	28,529	4,137
全県合計	200,100	175,708

5 地域

災害番号 5

1. 災害の種類（または名称） 強風
2. 災害発生日（または期間） 平成28年4月17日
3. 災害発生地域（または場所） 南牧村以下7地域10市町村
4. 気象概況

17日は、前線を伴った低気圧が発達しながら日本海を東北東に進み、中心から伸びる寒冷前線が県内を通過した影響で、朝から昼頃にかけて雨が降ったが、量的には少なかった。しかし、この日は広い範囲で南または西の風が強まり、瞬間最大風速が20m/sを越した地点も何箇所もあった。この強い風によって、県内各地で人的被害、住家被害、農地等被害が発生した。

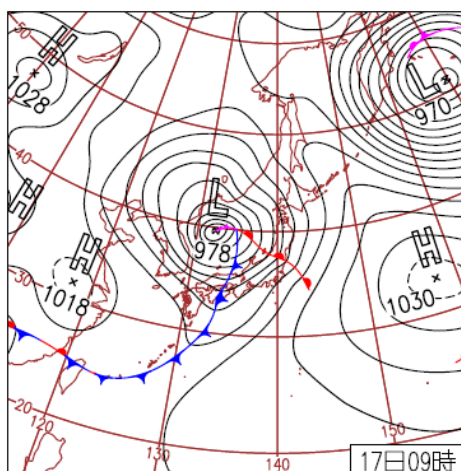


図 5-1 地上天気図（4月17日）

表 5-1 各地の気象状況（4月17日）

要素 \ 地点	長野	軽井沢	伊那	野辺山	穂高	原村	飯山	信濃町
日最大風速(m/s)	10.3	7.6	15.0	12.0	9.2	11.1	15.8	13.5
日最大瞬間風速(m/s)	19.9	18.7	24.3	22.3	18.1	22.2	24.3	20.9
日降水量の合計(mm)	1.5	1.5	28.0	2.0	2.5	7.5	0.5	3.0

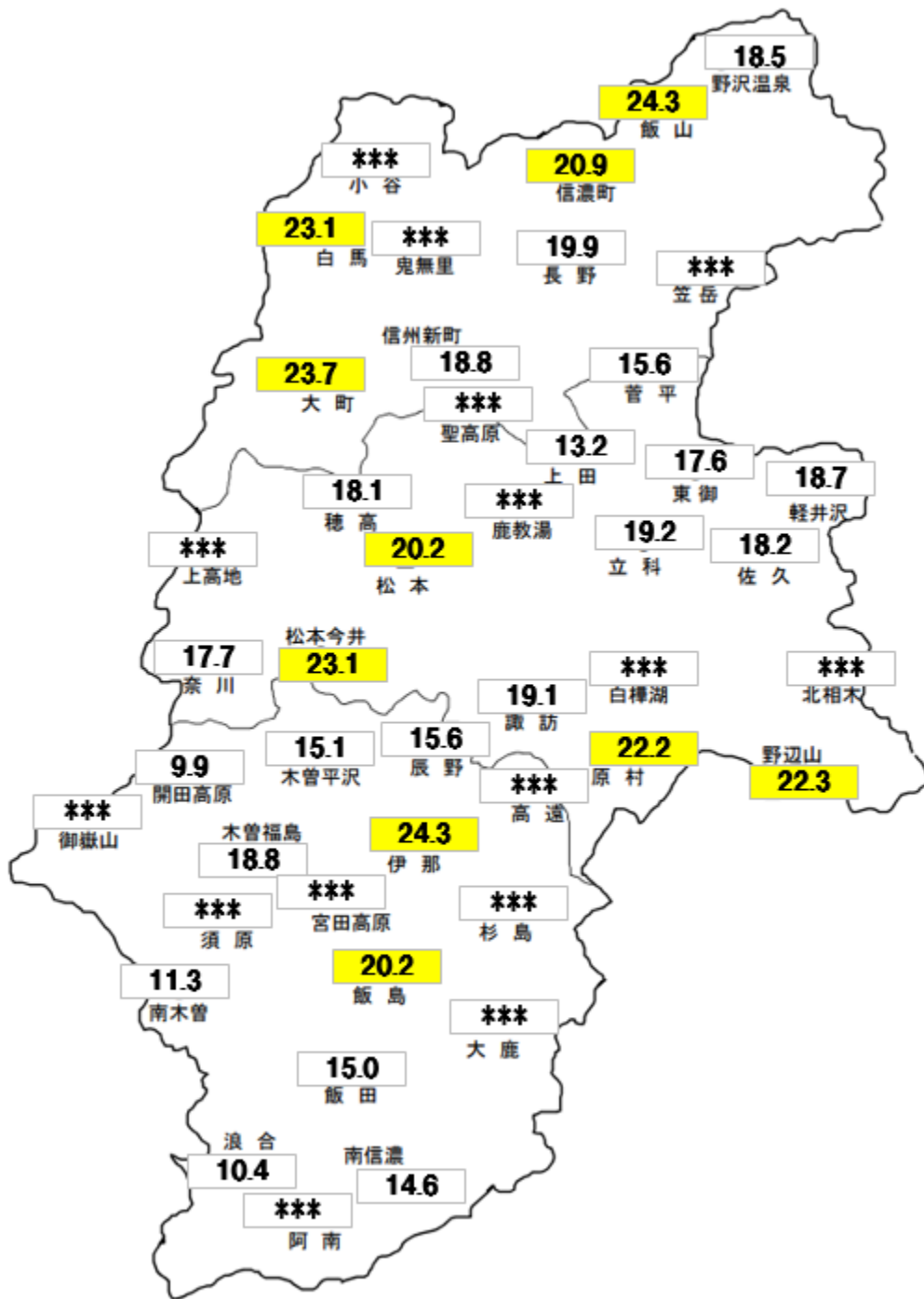


図 5-2 各地の瞬間最大風速（4月17日） 単位 m/s
 (20m/s 以上の地点を黄色で示した。***はデータ無し)

表 5-2 注意報・警報発表状況（4月17日）

発表日時	地 域	種 類			解 除
		特 別 警 報	警 報	注 意 報	
04/16 21:10	長野県			強風	
04/17 04:25	北部			強風	
04/17 04:25	中部		暴風		
04/17 04:25	南部			強風	
04/17 09:51	北部		暴風		
04/17 09:51	中部		暴風		
04/17 09:51	南部			強風	
04/17 11:50	北部		暴風	雷	
04/17 11:50	中部		暴風	雷	
04/17 11:50	南部			雷 強風	
04/17 15:30	北部			強風	
04/17 15:30	中部			強風 霜	
04/17 15:30	南部			強風 霜	
04/17 20:17	中部			霜	
04/17 20:17	南部			霜	

表 5-3 被害状況（4月17日）

市町村名	人的被害（人）				住 家 被 害						非 住 家 棟	被害額(千円)	
	死 者	行 方 不 明	重 傷	軽 傷	全 壊			一 部 破 損				農 地 等	総 額
					棟	世 帯	人	棟	世 帯	人			
小諸市													
佐久市													
佐久穂町													
小海町													
川上村													
南牧村												1,267	1,267
南相木村													
北相木村													
軽井沢町				1									
御代田町													
立科町													
佐久地域計	0	0	0	1	0	0	0	0	0	0	0	1,267	1,267
岡谷市													
諏訪市													
茅野市													
下諏訪町													
富士見町												881	881
原村													
諏訪地域計	0	0	0	0	0	0	0	0	0	0	0	881	881
伊那市												328	328

市町村名	人的被害(人)				住家被害						非住家棟	被害額(千円)	
	死者	行方不明	重傷	軽傷	全壊			一部破損				農地等	総額
					棟	世帯	人	棟	世帯	人			
駒ヶ根市													
辰野町													
箕輪町													
飯島町													
南箕輪村													
中川村													
宮田村													
上伊那地域計	0	0	0	0	0	0	0	0	0	0	0	328	328
松本市													
塩尻市													
安曇野市								2	2	2		125	125
筑北村													
麻績村													
生坂村													
山形村													
朝日村													
松本地域計	0	0	0	0	0	0	0	2	2	2	0	125	125
大町市					2								
池田町													
松川村												361	361
白馬村													
小谷村													
大北地域計	0	0	0	0	2	0	0	0	0	0	0	361	361
長野市													
須坂市				1								1,488	1,488
千曲市													
坂城町													
小布施町													
高山村													
信濃町													
飯綱町											1		
小川村													
長野地域計	0	0	0	1	0	0	0	0	0	0	1	1,488	1,488
中野市													
飯山市												3,474	3,474
山ノ内町													
木島平村													
野沢温泉村													
栄村													
北信地域計	0	0	0	0	0	0	0	0	0	0		3,474	3,474
全県合計	0	0	0	2	2	0	0	2	2	2	1	7,924	7,924

7 地域

災害番号 6

1. 災害の種類（または名称） 豪雨
2. 災害発生日（または期間） 平成28年5月10日～11日
3. 災害発地域（または場所） 飯島町以下3地域6市町村
4. 気象概況

10日は東シナ海から本州の南岸にのびる前線が停滞し、前線上の低気圧が11日には日本海を通過した。この影響で県内は10日夕方から11日昼過ぎまで雨が降り、南部では100mmを越す大雨となった所があった。この雨で、飯島町、中川村、飯田市、松川町、下條村、小谷村で林業関係と公共土木施設に被害が発生した。

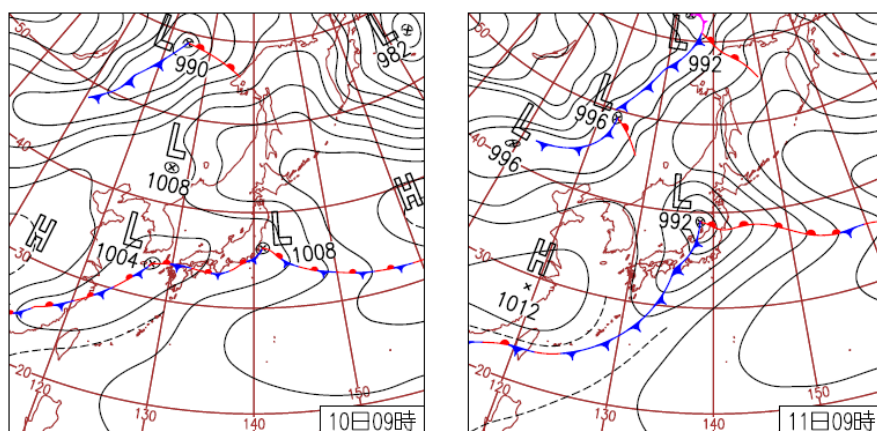


図 6-1 飯田における時間雨量の変化（5月10日～11日）

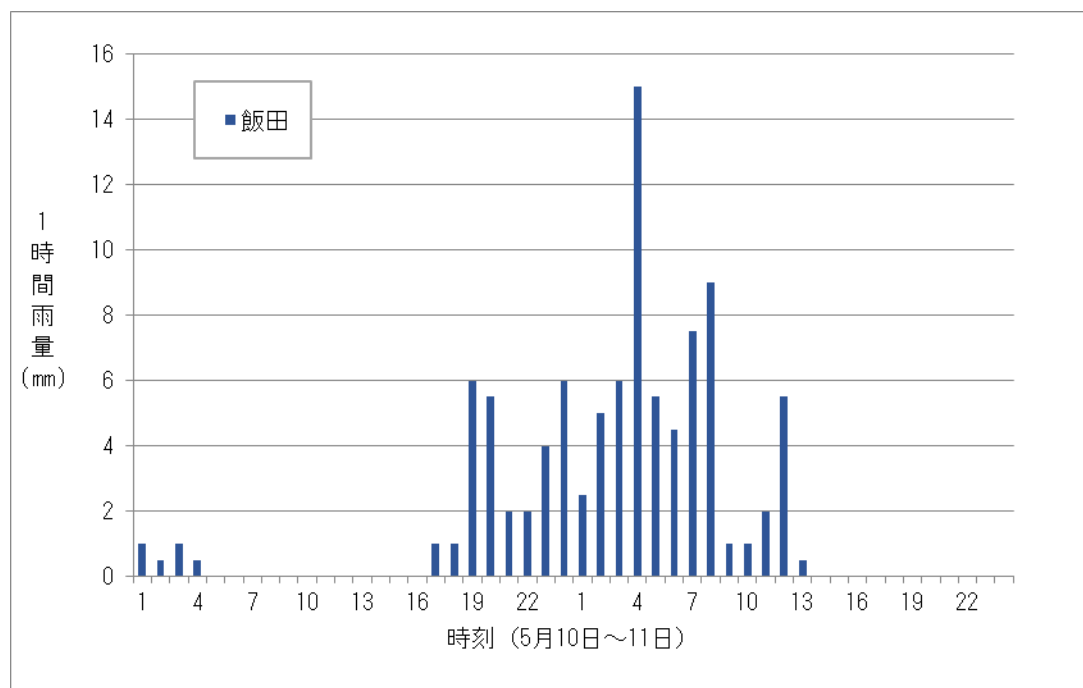


図 6-2 飯田における雨量変化（5月10日～11日）

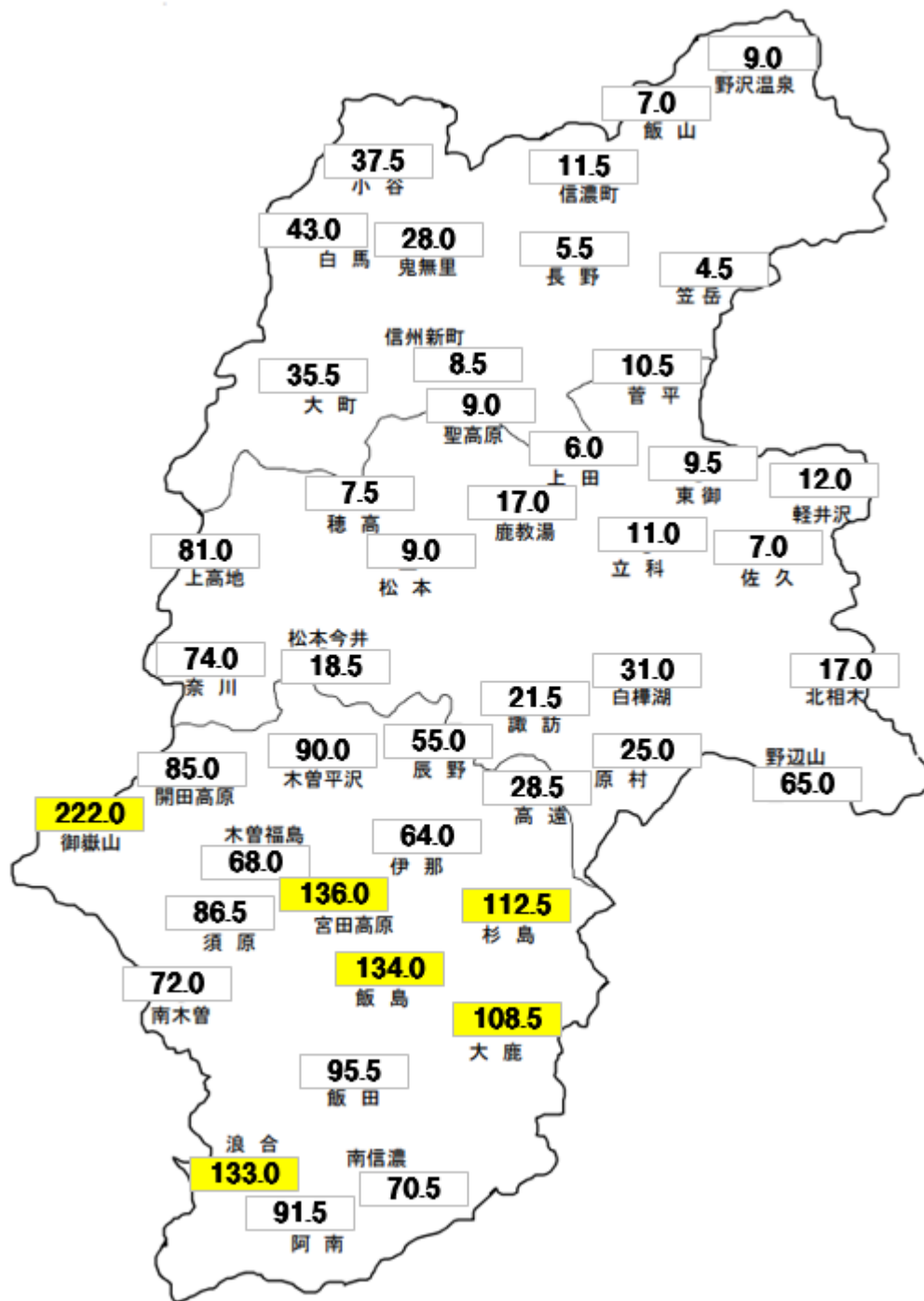


図 6-3 長野県内雨量分布図 (5月10日~11日の合計) 単位 mm
(100mm以上の地点を黄色で示した)

表 6-1 注意報・警報発表状況（5月10日～11日）

発表日時	地 域	種 類			解 除
		特 別 警 報	警 報	注 意 報	
05/10 16:33	北部			雷	
05/10 16:33	中部			雷	
05/10 16:33	南部			大雨 雷 洪水	
05/11 04:17	長野地域			雷	
05/11 04:17	中野飯山地域			雷	
05/11 04:17	大北地域			大雨 雷	
05/11 04:17	上田地域			雷	
05/11 04:17	佐久地域			大雨 雷	
05/11 04:17	松本地域			雷	
05/11 04:17	乗鞍上高地地域			大雨 雷	
05/11 04:17	諏訪地域			大雨 雷	
05/11 04:17	南部			大雨 雷 洪水	
05/11 07:47	長野地域			雷	
05/11 07:47	中野飯山地域			雷	
05/11 07:47	大北地域			大雨 雷	
05/11 07:47	上田地域			雷	
05/11 07:47	佐久地域			大雨 雷	
05/11 07:47	松本地域			雷	
05/11 07:47	乗鞍上高地地域			大雨 雷	
05/11 07:47	諏訪地域			大雨 雷	
05/11 07:47	上伊那地域		大雨	雷 洪水	
05/11 07:47	木曾地域			大雨 雷 洪水	
05/11 07:47	下伊那地域		大雨	雷 洪水	
05/11 09:12	長野地域			雷	
05/11 09:12	中野飯山地域			雷	
05/11 09:12	大北地域			大雨 雷	
05/11 09:12	上田地域			雷	
05/11 09:12	佐久地域			大雨 雷	
05/11 09:12	松本地域			雷	
05/11 09:12	乗鞍上高地地域			大雨 雷	
05/11 09:12	諏訪地域			大雨 雷	
05/11 09:12	上伊那地域		大雨	雷 洪水	
05/11 09:12	木曾地域			大雨 雷 洪水	
05/11 09:12	下伊那地域		大雨	雷 洪水	
05/11 13:08	佐久地域			大雨	
05/11 13:08	上伊那地域			大雨 洪水	
05/11 13:08	木曾地域			洪水	
05/11 13:08	下伊那地域		大雨	洪水	
05/11 15:08	長野県			濃霧	
05/12 04:20	長野県				解除

表 6-2 被害状況 (5月10日~11日)

市町村名	被害額 (千円)			
	農地等	林業関係	公共土木 施設	総額
伊那市				
駒ヶ根市				
辰野町				
箕輪町				
飯島町	3,000			3,000
南箕輪村				
中川村	15,000	9,500	5,000	29,500
宮田村				
上伊那地域計	18,000	9,500	5,000	32,500
飯田市		2,000		2,000
松川町	2,000		5,800	7,800
高森町				
阿南町				
阿智村				
平谷村				
根羽村				
下條村	74,000	5,500		79,500
売木村				
天龍村				
泰阜村				
喬木村				
豊丘村				
大鹿村				
飯伊地域計	76,000	7,500	5,800	89,300
大町市				
池田町				
松川村				
白馬村				
小谷村		5,000		5,000
大北地域計		5,000	0	5,000
全県合計	94,000	22,000	10,800	126,800

3 地域

災害番号 7

1. 災害の種類（または名称） 落雷
2. 災害発生日（または期間） 平成28年6月11日
3. 災害発地域（または場所） 長野市
4. 気象概況

高気圧に覆われて晴れたが、夕方からは大気の状態が不安定となって北部では雷雨となった。雨量は多くはなかったが、落雷によって長野市で公共土木施設に被害があった。

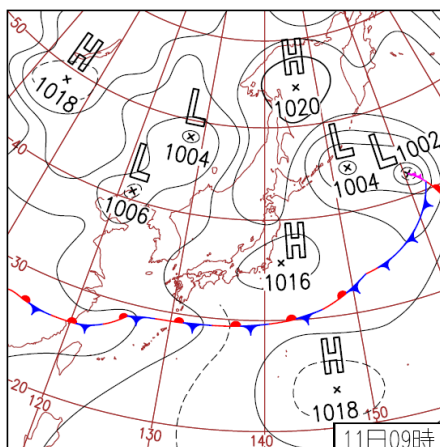


図 7-1 地上天気図（6月11日）

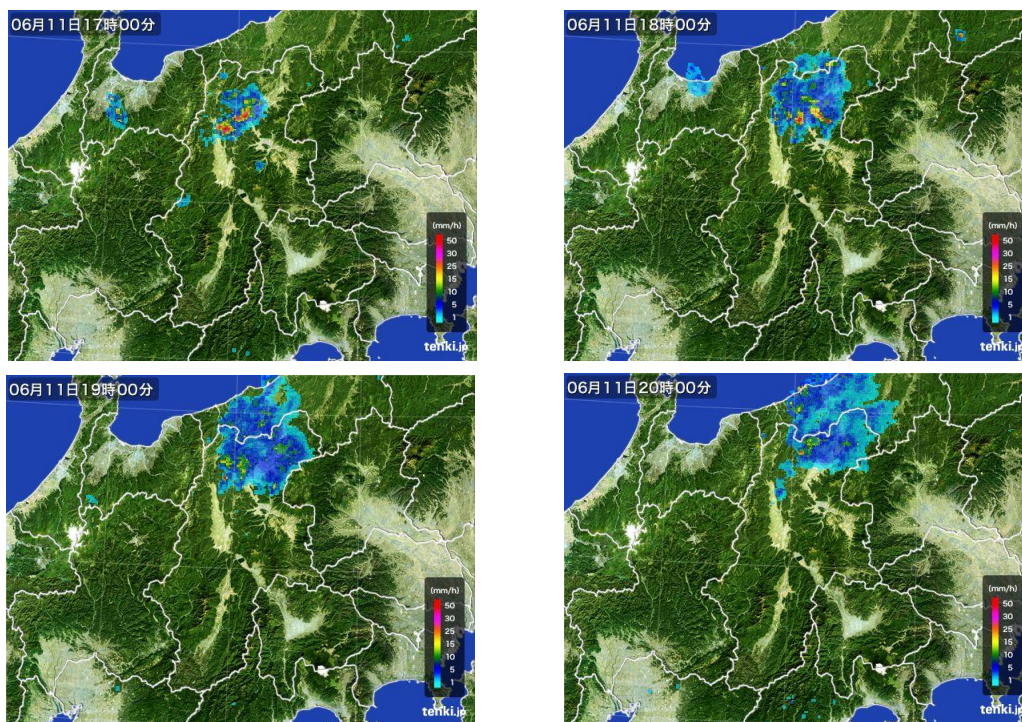


図 7-2 雨雲の様子（6月11日）

（日本気象協会 <http://www.tenki.jp/> から引用）

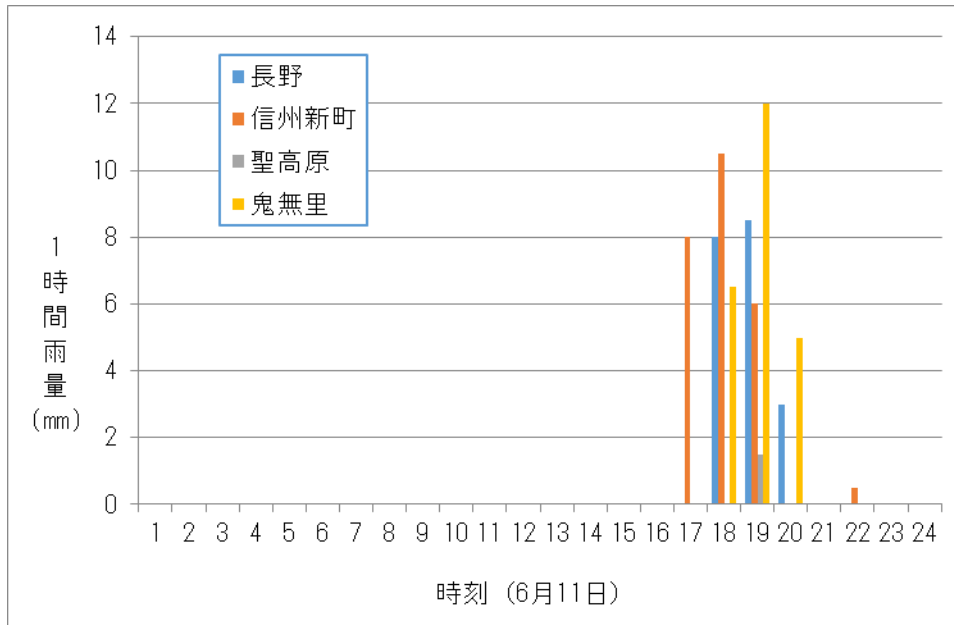


図 7-3 各地の雨量変化(6月11日)

表 7-1 各地の日雨量 (6月11日) 単位:mm

地点	長野	信州新町	聖高原	鬼無里
雨量	19.5	25.0	1.5	23.5

表 7-2 注意報・警報発表状況 (6月11日)

発表日時	地域	種類			解除
		特別警報	警報	注意報	
06/11 10:51	北部			雷	
06/11 10:51	中部			雷	
06/11 17:50	長野地域			大雨 雷 洪水	
06/11 17:50	中野飯山地域			大雨 雷 洪水	
06/11 17:50	大北地域			雷	
06/11 17:50	中部			雷	
06/11 20:46	北部			濃霧	

表 7-3 被害状況（6月11日）

市町村名	被害額（千円）	
	公共土木 施設	総額
長野市	200,000	200,000
須坂市		
千曲市		
坂城町		
小布施町		
高山村		
信濃町		
飯綱町		
小川村		
長野地域計	200,000	200,000
全県合計	200,000	200,000

1 地域

災害番号 8

1. 災害の種類（または名称） 豪雨
2. 災害発生日（または期間） 平成28年7月14日～15日
3. 災害発地域（または場所） 小谷村以下2地域3市町村
4. 気象概況

この期間、上空の寒気と湿った空気の影響を受けて大気の状態は不安定となり、午後は広い範囲で雨や雷雨となって、1時間雨量が30mmを越す豪雨となったところもあった。その中で、16日未明から早朝に豪雨となった小谷村、長野市、飯綱町で公共土木施設に被害が発生した。

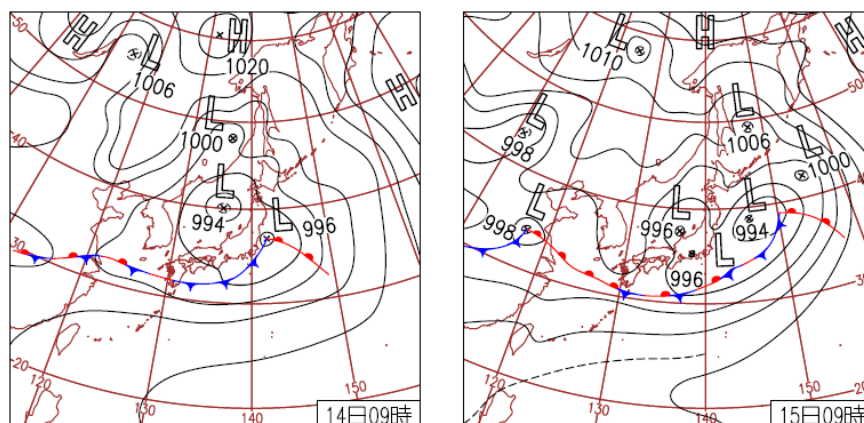


図 8-1 地上天気図（7月14日～15日）

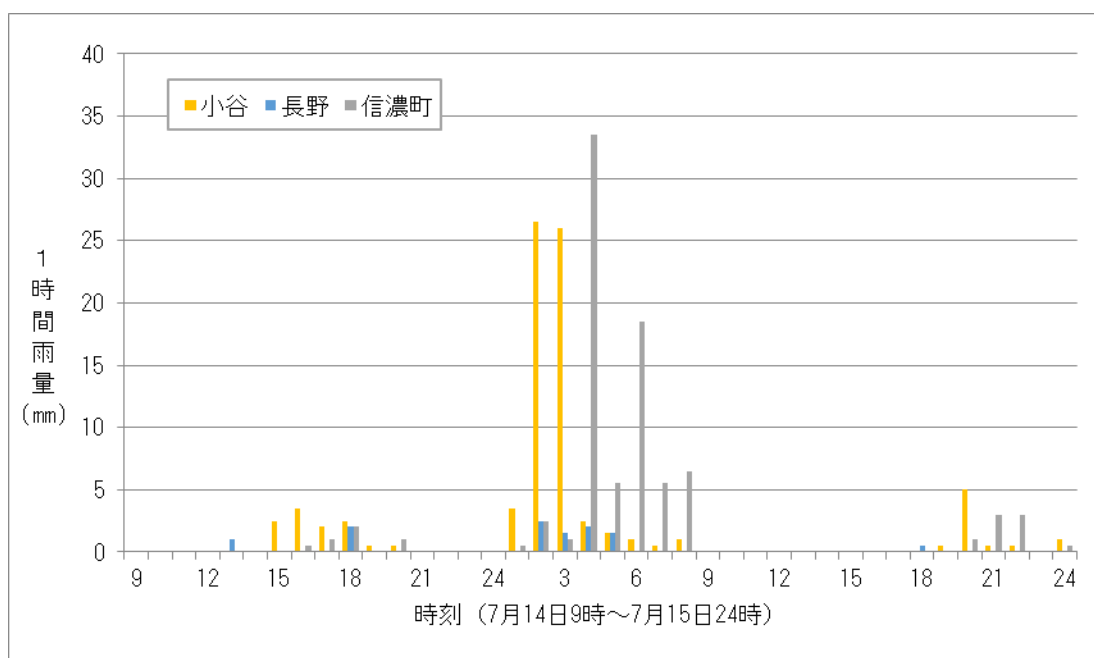


図 8-2 各地の雨量変化（7月14日～15日）

表 8-1 各地の雨量 (7月14日~15日) 単位 mm

項目	地点		
	小谷	長野	信濃町
合計雨量	85.5	11.0	85.5
最大1時間雨量	26.5	2.5	33.5

表 8-2 注意報・警報発表状況 (7月14日~15日)

発表日時	地域	種類			解除
		特別警報	警報	注意報	
07/14 10:17	長野県			雷	
07/14 12:43	北部			大雨 雷 洪水	
07/14 12:43	上田地域			大雨 雷 洪水	
07/14 12:43	佐久地域			大雨 雷 洪水	
07/14 12:43	松本地域			大雨 雷 洪水	
07/14 12:43	乗鞍上高地地域			雷	
07/14 12:43	諏訪地域			大雨 雷 洪水	
07/14 12:43	南部			雷	
07/14 15:04	北部			大雨 雷 洪水	
07/14 15:04	上田地域			大雨 雷 洪水	
07/14 15:04	佐久地域			大雨 雷 洪水	
07/14 15:04	松本地域			大雨 雷 洪水	
07/14 15:04	乗鞍上高地地域			雷	
07/14 15:04	諏訪地域			大雨 雷 洪水	
07/14 15:04	南部			大雨 雷 洪水	
07/14 16:36	長野地域			大雨 雷 洪水	
07/14 16:36	中野飯山地域			大雨 雷 洪水	
07/14 16:36	大北地域		大雨	雷 洪水	
07/14 16:36	上田地域			大雨 雷 洪水	
07/14 16:36	佐久地域			大雨 雷 洪水	
07/14 16:36	松本地域			大雨 雷 洪水	
07/14 16:36	乗鞍上高地地域			雷	
07/14 16:36	諏訪地域			大雨 雷 洪水	
07/14 16:36	南部			大雨 雷 洪水	
07/14 20:34	長野地域			大雨 雷	
07/14 20:34	中野飯山地域			雷	
07/14 20:34	大北地域		大雨	雷	
07/14 20:34	上田地域			雷	
07/14 20:34	佐久地域			雷	
07/14 20:34	松本地域			大雨 雷	
07/14 20:34	乗鞍上高地地域			雷	

発表日時	地 域	種 類			解 除
		特 別 警 報	警 報	注 意 報	
07/14 20:34	諏訪地域			雷	
07/14 20:34	南部			雷	
07/14 22:32	長野地域			雷	
07/14 22:32	中野飯山地域			雷	
07/14 22:32	大北地域			大雨 雷	
07/14 22:32	中部			雷	
07/14 22:32	南部			雷	
07/15 03:10	北部			大雨 雷 洪水	
07/15 03:10	中部			雷	
07/15 03:10	南部			雷	
07/15 07:32	長野地域		洪水	大雨 雷	
07/15 07:32	中野飯山地域		大雨	雷 洪水	
07/15 07:32	大北地域			大雨 雷 洪水	
07/15 07:32	中部			雷	
07/15 07:32	南部			雷	
07/15 10:13	長野地域			雷	
07/15 10:13	中野飯山地域			大雨 雷	
07/15 10:13	大北地域			大雨 雷	
07/15 10:13	中部			雷	
07/15 10:13	南部			雷	
07/15 15:14	北部			大雨 雷	
07/15 15:14	上田地域			雷	
07/15 15:14	佐久地域			大雨 雷	
07/15 15:14	松本地域			雷	
07/15 15:14	乗鞍上高地地域			雷	
07/15 15:14	諏訪地域			雷	
07/15 15:14	南部			雷	
07/15 16:31	長野地域			大雨 雷 洪水	
07/15 16:31	中野飯山地域			大雨 雷	
07/15 16:31	大北地域			大雨 雷	
07/15 16:31	上田地域			大雨 雷 洪水	
07/15 16:31	佐久地域			大雨 雷 洪水	
07/15 16:31	松本地域			雷	
07/15 16:31	乗鞍上高地地域			雷	
07/15 16:31	諏訪地域			大雨 雷 洪水	
07/15 16:31	南部			雷	
07/15 18:55	北部			大雨	
07/15 18:55	上田地域			大雨	
07/15 18:55	佐久地域			大雨 濃霧	
07/15 23:10	佐久地域			濃霧	
07/16 09:32	長野県				解除

表 8-3 被害状況（7月14日～15日）

市町村名	被害額（千円）			総額
	農作物等	農地等	公共土木施設	
大町市				
池田町				
松川村				
白馬村				
小谷村		2,000	200,000	202,000
大北地域計		2,000	200,000	202,000
長野市			10,000	10,000
須坂市				
千曲市				
坂城町				
小布施町				
高山村				
信濃町				
飯綱町	9,000	20,000	30,000	59,000
小川村				
長野地域計	9,000	20,000	40,000	69,000
全県合計	9,000	22,000	240,000	271,000

2 地域

災害番号 9

1. 災害の種類（または名称） 豪雨・落雷
2. 災害発生日（または期間） 平成28年8月1日～6日
3. 災害発地域（または場所） 佐久市以下7地域14市町村
4. 気象概況

この間、日本の南には低気圧が停滞し、長野県内は湿った空気と上空の寒気の影響で大気の状態が非常に不安定になる状況が継続した。このため、日中、晴れ間があっても午後には各地で雷雨や豪雨となった。期間中、大町や松本で1時間雨量40mmを越え、他にも何箇所かで30mm以上を記録する、短時間の豪雨が各地で発生した。この雨で、広い範囲で住家や農業関係、林業関係、公共土木施に被害が発生した。

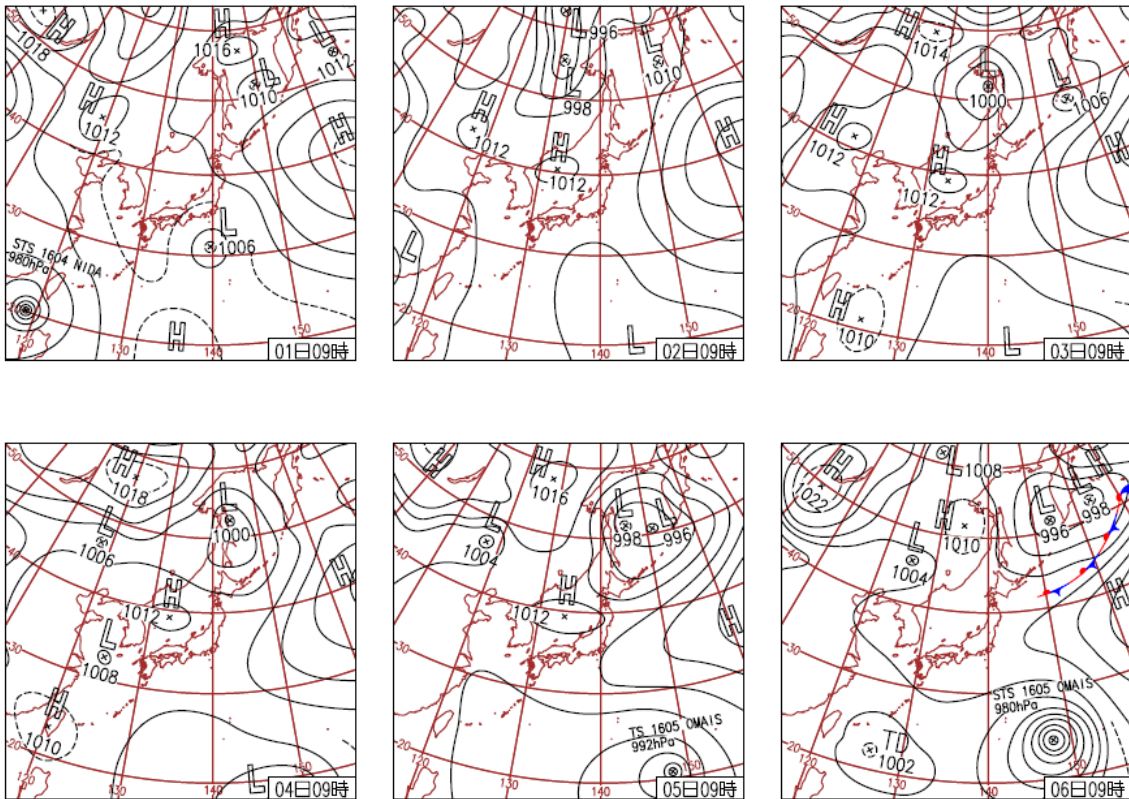


図9-1 地上天気図（8月1日～6日）

表9-1 各地の雨量（8月1日～6日） 単位:mm

地点	大町	信州 新町	穂高	松本	東御	立科	佐久	諏訪
合計雨量	69.5	27.5	72.5	83.5	64.5	104.0	60.5	50.0
最大1時間雨量	49.5	9.5	31.0	42.0	19.5	33.0	31.0	18.0

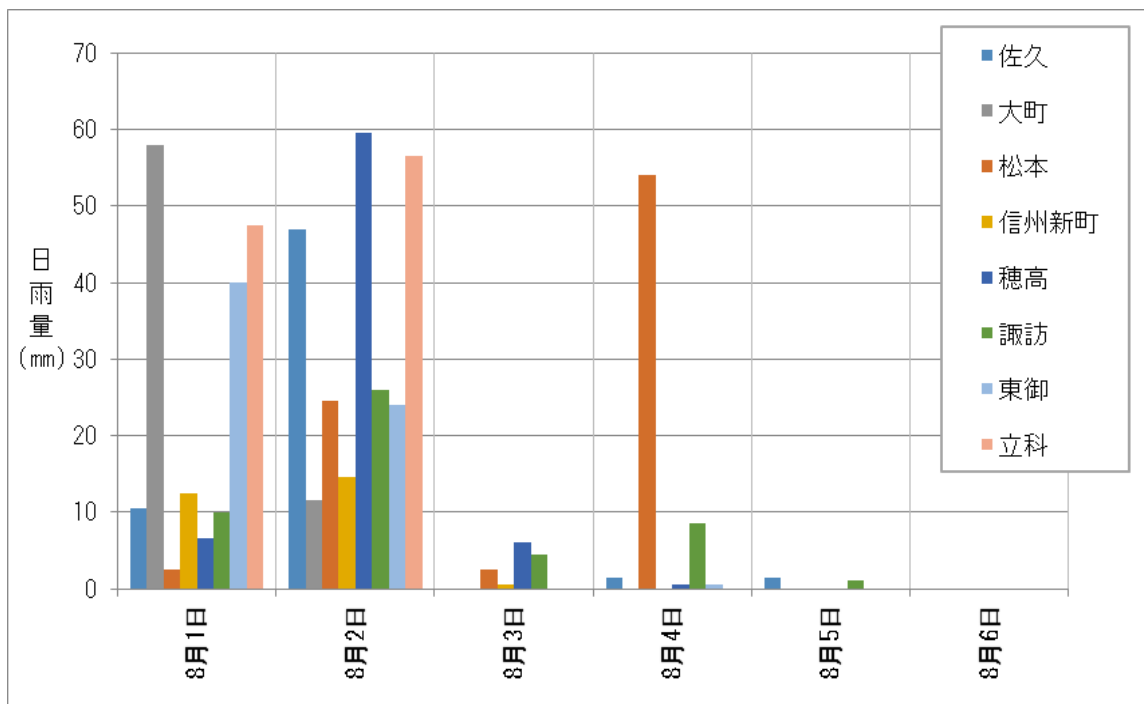


図 9-2 各地の雨量変化 (8月1日~6日)





図 9-3 長野県内の雨雲の様子 (8月1日, 2日)

(日本気象協会 <http://www.tenki.jp/> から引用)

表 9-2 注意報・警報発表状況（8月1日～6日）

発表日時	地 域	種 類			解 除
		特 別 警 報	警 報	注 意 報	
08/01 07:19	長野県			雷	
08/01 10:50	長野県			大雨 雷 洪水	
08/01 12:52	北部			大雨 雷 洪水	
08/01 12:52	中部			大雨 雷 洪水	
08/01 12:52	南部		大雨 洪水	雷	
08/01 14:23	北部			大雨 雷 洪水	
08/01 14:23	中部			大雨 雷 洪水	
08/01 14:23	南部		大雨 洪水	雷	
08/01 15:48	北部			大雨 雷 洪水	
08/01 15:48	中部			大雨 雷 洪水	
08/01 15:48	南部		大雨 洪水	雷	
08/01 16:20	長野地域			大雨 雷 洪水	
08/01 16:20	中野飯山地域		大雨	雷 洪水	
08/01 16:20	大北地域			大雨 雷 洪水	
08/01 16:20	中部			大雨 雷 洪水	
08/01 16:20	南部		大雨 洪水	雷	
08/01 16:39	長野地域			大雨 雷 洪水	
08/01 16:39	中野飯山地域		大雨	雷 洪水	
08/01 16:39	大北地域			大雨 雷 洪水	
08/01 16:39	中部			大雨 雷 洪水	
08/01 16:39	南部		大雨 洪水	雷	
08/01 17:28	長野地域			大雨 雷 洪水	
08/01 17:28	中野飯山地域		大雨	雷 洪水	
08/01 17:28	大北地域			大雨 雷 洪水	
08/01 17:28	上田地域			大雨 雷 洪水	
08/01 17:28	佐久地域			大雨 雷 洪水	
08/01 17:28	松本地域			大雨 雷 洪水	
08/01 17:28	乗鞍上高地地域			大雨 雷 洪水	
08/01 17:28	諏訪地域		大雨 洪水	雷	
08/01 17:28	南部		大雨 洪水	雷	
08/01 17:54	長野地域		大雨 洪水	雷	
08/01 17:54	中野飯山地域		大雨	雷 洪水	
08/01 17:54	大北地域		大雨	雷 洪水	
08/01 17:54	上田地域			大雨 雷 洪水	
08/01 17:54	佐久地域			大雨 雷 洪水	
08/01 17:54	松本地域			大雨 雷 洪水	
08/01 17:54	乗鞍上高地地域			大雨 雷 洪水	
08/01 17:54	諏訪地域		大雨 洪水	雷	
08/01 17:54	南部		大雨 洪水	雷	
08/01 18:20	長野地域		大雨 洪水	雷	
08/01 18:20	中野飯山地域		大雨	雷 洪水	
08/01 18:20	大北地域		大雨	雷 洪水	
08/01 18:20	上田地域			大雨 雷 洪水	
08/01 18:20	佐久地域			大雨 雷 洪水	

発表日時	地 域	種 類			解 除
		特 別 警 報	警 報	注 意 報	
08/01 18:20	松本地域		大雨	雷 洪水	
08/01 18:20	乗鞍上高地地域		大雨	雷 洪水	
08/01 18:20	諏訪地域		大雨 洪水	雷	
08/01 18:20	南部		大雨 洪水	雷	
08/01 19:12	長野地域		大雨 洪水	雷	
08/01 19:12	中野飯山地域		大雨	雷 洪水	
08/01 19:12	大北地域		大雨 洪水	雷	
08/01 19:12	上田地域		大雨	雷 洪水	
08/01 19:12	佐久地域			大雨 雷 洪水	
08/01 19:12	松本地域		大雨	雷 洪水	
08/01 19:12	乗鞍上高地地域		大雨	雷 洪水	
08/01 19:12	諏訪地域		大雨 洪水	雷	
08/01 19:12	南部		大雨 洪水	雷	
08/01 20:32	北部		大雨	雷	
08/01 20:32	上田地域		大雨	雷 洪水	
08/01 20:32	佐久地域			大雨 雷 洪水	
08/01 20:32	松本地域		大雨	雷 洪水	
08/01 20:32	乗鞍上高地地域		大雨	雷	
08/01 20:32	諏訪地域			大雨 雷	
08/01 20:32	上伊那地域		大雨	雷	
08/01 20:32	木曾地域		大雨	雷	
08/01 20:32	下伊那地域			雷	
08/01 22:49	長野地域		大雨		
08/01 22:49	大北地域		大雨		
08/01 22:49	上田地域		大雨		
08/01 22:49	佐久地域			大雨	
08/01 22:49	松本地域		大雨		
08/01 22:49	乗鞍上高地地域		大雨		
08/01 22:49	諏訪地域			大雨	
08/01 23:44	長野地域		大雨	濃霧	
08/01 23:44	中野飯山地域			濃霧	
08/01 23:44	大北地域		大雨	濃霧	
08/01 23:44	上田地域		大雨	濃霧	
08/01 23:44	佐久地域			大雨 濃霧	
08/01 23:44	松本地域		大雨	濃霧	
08/01 23:44	乗鞍上高地地域			濃霧	
08/01 23:44	諏訪地域			濃霧	
08/01 23:44	南部			濃霧	
08/02 02:21	長野地域			大雨 濃霧	
08/02 02:21	中野飯山地域			濃霧	
08/02 02:21	大北地域		大雨	濃霧	
08/02 02:21	上田地域			大雨 濃霧	
08/02 02:21	佐久地域			濃霧	
08/02 02:21	松本地域			大雨 濃霧	
08/02 02:21	乗鞍上高地地域			濃霧	
08/02 02:21	諏訪地域			濃霧	

発表日時	地 域	種 類			解 除
		特 別 警 報	警 報	注 意 報	
08/02 02:21	南部			濃霧	
08/02 06:41	長野地域			大雨 雷 洪水	
08/02 06:41	中野飯山地域			大雨 雷 洪水	
08/02 06:41	大北地域		大雨	雷 洪水	
08/02 06:41	上田地域			大雨 雷 洪水	
08/02 06:41	佐久地域		大雨	雷 洪水	
08/02 06:41	松本地域			大雨 雷 洪水	
08/02 06:41	乗鞍上高地地域			大雨 雷 洪水	
08/02 06:41	諏訪地域			大雨 雷 洪水	
08/02 06:41	南部			大雨 雷 洪水	
08/02 11:50	長野地域			大雨 雷 洪水	
08/02 11:50	中野飯山地域		大雨 洪水	雷	
08/02 11:50	大北地域		大雨	雷 洪水	
08/02 11:50	上田地域			大雨 雷 洪水	
08/02 11:50	佐久地域		大雨	雷 洪水	
08/02 11:50	松本地域			大雨 雷 洪水	
08/02 11:50	乗鞍上高地地域			大雨 雷 洪水	
08/02 11:50	諏訪地域			大雨 雷 洪水	
08/02 11:50	南部			大雨 雷 洪水	
08/02 14:34	長野地域			大雨 雷 洪水	
08/02 14:34	中野飯山地域		大雨 洪水	雷	
08/02 14:34	大北地域		大雨 洪水	雷	
08/02 14:34	上田地域			大雨 雷 洪水	
08/02 14:34	佐久地域		大雨	雷 洪水	
08/02 14:34	松本地域		大雨 洪水	雷	
08/02 14:34	乗鞍上高地地域		大雨 洪水	雷	
08/02 14:34	諏訪地域			大雨 雷 洪水	
08/02 14:34	南部		大雨 洪水	雷	
08/02 16:07	長野地域			大雨 雷 洪水	
08/02 16:07	中野飯山地域		大雨 洪水	雷	
08/02 16:07	大北地域		大雨 洪水	雷	
08/02 16:07	上田地域			大雨 雷 洪水	
08/02 16:07	佐久地域		大雨	雷 洪水	
08/02 16:07	松本地域		大雨 洪水	雷	
08/02 16:07	乗鞍上高地地域		大雨 洪水	雷	
08/02 16:07	諏訪地域			大雨 雷 洪水	
08/02 16:07	南部		大雨 洪水	雷	
08/02 16:26	北部		大雨 洪水	雷	
08/02 16:26	上田地域			大雨 雷 洪水	
08/02 16:26	佐久地域		大雨	雷 洪水	
08/02 16:26	松本地域		大雨 洪水	雷	
08/02 16:26	乗鞍上高地地域		大雨 洪水	雷	
08/02 16:26	諏訪地域			大雨 雷 洪水	
08/02 16:26	南部		大雨 洪水	雷	
08/02 17:15	北部		大雨 洪水	雷	
08/02 17:15	上田地域		大雨	雷 洪水	

発表日時	地 域	種 類			解 除
		特 別 警 報	警 報	注 意 報	
08/02 17:15	佐久地域		大雨	雷 洪水	
08/02 17:15	松本地域		大雨 洪水	雷	
08/02 17:15	乗鞍上高地地域		大雨 洪水	雷	
08/02 17:15	諏訪地域			大雨 雷 洪水	
08/02 17:15	南部		大雨 洪水	雷	
08/02 18:20	北部		大雨 洪水	雷	
08/02 18:20	上田地域		大雨	雷 洪水	
08/02 18:20	佐久地域		大雨 洪水	雷	
08/02 18:20	松本地域		大雨 洪水	雷	
08/02 18:20	乗鞍上高地地域		大雨 洪水	雷	
08/02 18:20	諏訪地域		大雨	雷 洪水	
08/02 18:20	南部		大雨 洪水	雷	
08/02 19:15	長野地域		大雨	雷 洪水	
08/02 19:15	中野飯山地域		大雨	雷 洪水	
08/02 19:15	大北地域		大雨 洪水	雷	
08/02 19:15	上田地域		大雨	雷 洪水	
08/02 19:15	佐久地域		大雨 洪水	雷	
08/02 19:15	松本地域		大雨 洪水	雷	
08/02 19:15	乗鞍上高地地域			大雨 雷	
08/02 19:15	諏訪地域		大雨	雷 洪水	
08/02 19:15	上伊那地域			大雨 雷 洪水	
08/02 19:15	木曽地域			大雨 雷 洪水	
08/02 19:15	下伊那地域		大雨	雷 洪水	
08/02 19:50	長野地域		大雨	雷 洪水	
08/02 19:50	中野飯山地域		大雨	雷 洪水	
08/02 19:50	大北地域		大雨 洪水	雷	
08/02 19:50	上田地域		大雨	雷 洪水	
08/02 19:50	佐久地域		大雨 洪水	雷	
08/02 19:50	松本地域		大雨 洪水	雷	
08/02 19:50	乗鞍上高地地域			大雨 雷	
08/02 19:50	諏訪地域		大雨	雷 洪水	
08/02 19:50	上伊那地域			大雨 雷 洪水	
08/02 19:50	木曽地域			大雨 雷 洪水	
08/02 19:50	下伊那地域		大雨	雷 洪水	
08/02 20:35	北部		大雨	雷	
08/02 20:35	上田地域		大雨	雷	
08/02 20:35	佐久地域		大雨 洪水	雷	
08/02 20:35	松本地域		大雨	雷 洪水	
08/02 20:35	乗鞍上高地地域			大雨 雷	
08/02 20:35	諏訪地域		大雨	雷 洪水	
08/02 20:35	南部			大雨 雷	
08/02 22:22	長野地域			大雨	
08/02 22:22	中野飯山地域			大雨	
08/02 22:22	大北地域		大雨		
08/02 22:22	上田地域		大雨	洪水	
08/02 22:22	佐久地域		大雨	洪水	

発表日時	地 域	種 類			解 除
		特 別 警 報	警 報	注 意 報	
08/02 22:22	松本地域		大雨		
08/02 22:22	諏訪地域		大雨		
08/02 23:53	長野地域			大雨	
08/02 23:53	中野飯山地域			大雨	
08/02 23:53	大北地域		大雨		
08/02 23:53	上田地域			大雨	
08/02 23:53	佐久地域		大雨	洪水	
08/02 23:53	松本地域		大雨		
08/02 23:53	諏訪地域			大雨	
08/03 04:15	北部			大雨	
08/03 04:15	上田地域			大雨	
08/03 04:15	佐久地域			大雨	
08/03 04:15	松本地域			大雨	
08/03 08:17	北部			大雨 雷	
08/03 08:17	上田地域			雷	
08/03 08:17	佐久地域			大雨 雷	
08/03 08:17	松本地域			大雨 雷	
08/03 08:17	乗鞍上高地地域			雷	
08/03 08:17	諏訪地域			雷	
08/03 08:17	南部			雷	
08/03 10:25	長野県			大雨 雷 洪水	
08/03 16:36	長野地域		大雨 洪水	雷	
08/03 16:36	中野飯山地域		大雨 洪水	雷	
08/03 16:36	大北地域			大雨 雷 洪水	
08/03 16:36	中部			大雨 雷 洪水	
08/03 16:36	南部			大雨 雷 洪水	
08/03 18:27	長野県			大雨 雷 洪水	
08/03 20:10	北部			大雨 雷 洪水	
08/03 20:10	上田地域		大雨	雷 洪水	
08/03 20:10	佐久地域			大雨 雷 洪水	
08/03 20:10	松本地域		大雨	雷 洪水	
08/03 20:10	乗鞍上高地地域			大雨 雷 洪水	
08/03 20:10	諏訪地域		大雨	雷 洪水	
08/03 20:10	南部			大雨 雷 洪水	
08/03 21:58	北部			大雨 雷 洪水	
08/03 21:58	上田地域		大雨	雷 洪水	
08/03 21:58	佐久地域		大雨	雷 洪水	
08/03 21:58	松本地域		大雨	雷 洪水	
08/03 21:58	乗鞍上高地地域			大雨 雷 洪水	
08/03 21:58	諏訪地域		大雨 洪水	雷	
08/03 21:58	南部			大雨 雷 洪水	
08/03 22:18	北部			大雨 雷 洪水	
08/03 22:18	上田地域		大雨	雷 洪水	
08/03 22:18	佐久地域		大雨	雷 洪水	
08/03 22:18	松本地域		大雨	雷 洪水	
08/03 22:18	乗鞍上高地地域			大雨 雷 洪水	

発表日時	地 域	種 類			解 除
		特 別 警 報	警 報	注 意 報	
08/03 22:18	諏訪地域		大雨 洪水	雷	
08/03 22:18	南部			大雨 雷 洪水	
08/04 00:21	大北地域			大雨	
08/04 00:21	上田地域			大雨	
08/04 00:21	佐久地域			大雨	
08/04 00:21	松本地域			大雨	
08/04 00:21	諏訪地域			大雨	
08/04 00:21	上伊那地域			大雨	
08/04 00:21	木曾地域			大雨	
08/04 04:39	長野県				解除
08/04 07:54	長野県			雷	
08/04 10:39	長野県			大雨 雷 洪水	
08/04 13:13	北部			大雨 雷 洪水	
08/04 13:13	上田地域			大雨 雷 洪水	
08/04 13:13	佐久地域		大雨	雷 洪水	
08/04 13:13	松本地域			大雨 雷 洪水	
08/04 13:13	乗鞍上高地地域			大雨 雷 洪水	
08/04 13:13	諏訪地域		大雨	雷 洪水	
08/04 13:13	南部			大雨 雷 洪水	
08/04 17:04	北部			大雨 雷 洪水	
08/04 17:04	上田地域		大雨	雷 洪水	
08/04 17:04	佐久地域		大雨	雷 洪水	
08/04 17:04	松本地域		大雨	雷 洪水	
08/04 17:04	乗鞍上高地地域			大雨 雷 洪水	
08/04 17:04	諏訪地域		大雨	雷 洪水	
08/04 17:04	南部			大雨 雷 洪水	
08/04 18:36	北部			大雨 雷 洪水	
08/04 18:36	上田地域		大雨	雷 洪水	
08/04 18:36	佐久地域			大雨 雷 洪水	
08/04 18:36	松本地域		大雨	雷 洪水	
08/04 18:36	乗鞍上高地地域			大雨 雷 洪水	
08/04 18:36	諏訪地域		大雨	雷 洪水	
08/04 18:36	上伊那地域			大雨 雷 洪水	
08/04 18:36	木曾地域		大雨	雷 洪水	
08/04 18:36	下伊那地域			大雨 雷 洪水	
08/04 20:38	北部			大雨 雷 洪水	
08/04 20:38	上田地域		大雨	雷 洪水	
08/04 20:38	佐久地域			大雨 雷 洪水	
08/04 20:38	松本地域		大雨 洪水	雷	
08/04 20:38	乗鞍上高地地域			大雨 雷 洪水	
08/04 20:38	諏訪地域		大雨	雷 洪水	
08/04 20:38	上伊那地域			大雨 雷 洪水	
08/04 20:38	木曾地域		大雨	雷 洪水	
08/04 20:38	下伊那地域			大雨 雷 洪水	
08/04 21:35	北部			大雨 雷 洪水	
08/04 21:35	上田地域		大雨	雷 洪水	

発表日時	地 域	種 類			解 除
		特 別 警 報	警 報	注 意 報	
08/04 21:35	佐久地域			大雨 雷 洪水	
08/04 21:35	松本地域		大雨 洪水	雷	
08/04 21:35	乗鞍上高地地域			大雨 雷 洪水	
08/04 21:35	諏訪地域		大雨 洪水	雷	
08/04 21:35	上伊那地域			大雨 雷 洪水	
08/04 21:35	木曾地域		大雨	雷 洪水	
08/04 21:35	下伊那地域			大雨 雷 洪水	
08/04 23:19	上田地域		大雨		
08/04 23:19	佐久地域			大雨	
08/04 23:19	松本地域		大雨		
08/04 23:19	諏訪地域		大雨		
08/04 23:19	木曾地域			大雨	
08/05 01:40	長野県				解除
08/05 10:23	長野県			大雨 雷 洪水	
08/05 12:09	北部			大雨 雷 洪水	
08/05 12:09	上田地域		大雨	雷 洪水	
08/05 12:09	佐久地域			大雨 雷 洪水	
08/05 12:09	松本地域		大雨	雷 洪水	
08/05 12:09	乗鞍上高地地域			大雨 雷 洪水	
08/05 12:09	諏訪地域		大雨	雷 洪水	
08/05 12:09	南部			大雨 雷 洪水	
08/05 16:30	北部			大雨 雷 洪水	
08/05 16:30	上田地域		大雨	雷 洪水	
08/05 16:30	佐久地域		大雨	雷 洪水	
08/05 16:30	松本地域		大雨	雷 洪水	
08/05 16:30	乗鞍上高地地域			大雨 雷 洪水	
08/05 16:30	諏訪地域		大雨	雷 洪水	
08/05 16:30	南部			大雨 雷 洪水	
08/05 18:04	北部			大雨 雷 洪水	
08/05 18:04	上田地域		大雨	雷 洪水	
08/05 18:04	佐久地域		大雨	雷 洪水	
08/05 18:04	松本地域		大雨	雷 洪水	
08/05 18:04	乗鞍上高地地域			大雨 雷 洪水	
08/05 18:04	諏訪地域		大雨	雷 洪水	
08/05 18:04	上伊那地域			大雨 雷 洪水	
08/05 18:04	木曾地域		大雨	雷 洪水	
08/05 18:04	下伊那地域			大雨 雷 洪水	
08/05 19:45	北部			雷	
08/05 19:45	上田地域			大雨 雷	
08/05 19:45	佐久地域			大雨 雷	
08/05 19:45	松本地域			大雨 雷	
08/05 19:45	乗鞍上高地地域			雷	
08/05 19:45	諏訪地域			大雨 雷	
08/05 19:45	南部			大雨 雷 洪水	
08/05 23:14	長野県				解除
08/06 04:04	佐久地域			濃霧	

発表日時	地 域	種 類			解 除
		特 別 警 報	警 報	注 意 報	
08/06 07:50	長野県			雷	
08/06 13:50	長野地域			大雨 雷	
08/06 13:50	中野飯山地域			雷	
08/06 13:50	大北地域			雷	
08/06 13:50	上田地域			大雨 雷	
08/06 13:50	佐久地域			大雨 雷	
08/06 13:50	松本地域			大雨 雷	
08/06 13:50	乗鞍上高地地域			雷	
08/06 13:50	諏訪地域			大雨 雷	
08/06 13:50	南部			大雨 雷 洪水	
08/06 17:09	長野地域			大雨 雷 洪水	
08/06 17:09	中野飯山地域			雷	
08/06 17:09	大北地域			雷	
08/06 17:09	上田地域			大雨 雷	
08/06 17:09	佐久地域			大雨 雷	
08/06 17:09	松本地域			大雨 雷	
08/06 17:09	乗鞍上高地地域			雷	
08/06 17:09	諏訪地域			大雨 雷	
08/06 17:09	南部			大雨 雷 洪水	
08/06 18:50	長野地域			大雨 雷	
08/06 18:50	中野飯山地域			雷	
08/06 18:50	大北地域			雷	
08/06 18:50	上田地域			大雨 雷	
08/06 18:50	佐久地域			大雨 雷	
08/06 18:50	松本地域			大雨 雷	
08/06 18:50	乗鞍上高地地域			雷	
08/06 18:50	諏訪地域			大雨 雷	
08/06 18:50	南部			大雨 雷 洪水	
08/06 21:12	佐久地域			濃霧	
08/07 06:51	長野県			雷	
08/07 21:40	長野県				解除

表 9-3 被害状況 (8月1日~6日)

市町村名	住 家 被 害									非 住 家 棟	被 害 額 (千円)					
	一部破損			床上浸水			床下浸水				農作 物等	農地等	林業 関係	公共土 木施設	その他	総 額
	棟	世 帯	人	棟	世 帯	人	棟	世 帯	人							
小諸市																
佐久市											25,000	7,000	2,000		34,000	
佐久穂町																
小海町																
川上村																
南牧村																
南相木村																
北相木村																
軽井沢町																
御代田町																
立科町																
佐久地域計	0	0	0	0	0	0	0	0	0	0	25,000	7,000	2,000	0	34,000	
上田市																
東御市							2	2	3							
長和町											1,000				1,000	
青木村																
上小地域計	0	0	0	0	0	0	2	2	3	0	1,000	0	0	0	1,000	
岡谷市	1	1	1				4	4	11	3			431,500		431,500	
諏訪市																
茅野市																
下諏訪町											1,000		27,000		28,000	
富士見町																
原村																
諏訪地域計	1	1	1	0	0	0	4	4	11	3	1,000	0	458,500	0	459,500	
伊那市																
駒ヶ根市																
辰野町																
箕輪町													10,000		10,000	
飯島町																
南箕輪村																
中川村																
宮田村																
上伊那地域計	0	0	0	0	0	0	0	0	0	0	0	0	0	10,000	10,000	
松本市				1	2	3	8	8	19							
塩尻市											1,000				1,000	
安曇野市							3	10	21			3,000		100	3,100	
筑北村																
麻績村																
生坂村																
山形村																
朝日村																
松本地域計	0	0	0	1	2	3	11	18	40	0	1,000	3,000	0	100	4,100	

市町村名	住 家 被 害									非 住 家 棟	被 害 額 (千円)					
	一部破損			床上浸水			床下浸水				農作 物等	農地等	林業 関係	公共土 木施設	その他	総 額
	棟	世 帯	人	棟	世 帯	人	棟	世 帯	人							
大町市							4	5	13		7,000	2,000	33,000	12,000		54,000
池田町							1	1	6		1,000			3,000		4,000
松川村											5,000	1,000				6,000
白馬村																
小谷村																
大北地域計	0	0	0	0	0	0	5	6	19	0	13,000	3,000	33,000	15,000	0	64,000
長野市																
須坂市																
千曲市				1	1	5	1	1	4	4						
坂城町																
小布施町																
高山村																
信濃町																
飯綱町																
小川村													4,000		4,000	
長野地域計	0	0	0	1	1	5	1	1	4	4	0	0	0	4,000	0	4,000
全県合計	1	1	1	2	3	8	23	31	77	7	41,000	13,000	493,500	29,000	100	576,600

7 地域