

図 2-27 広域物資輸送拠点の位置図 (伊那・飯田ゾーン)

(5) 備蓄拠点

- 長野県の備蓄拠点の一覧を表 2-9 に示す（位置図については、図 2-28～図 2-33 を参照）。

表 2-9 備蓄拠点一覧

No	広域	施設名称	所在地
1	佐久	佐久地域振興局	佐久市跡部 65-1
2	上小	上田地域振興局	上田市材木町 1-2-6
3	諏訪	諏訪地域振興局	諏訪市上川 1-1644-10
4	上伊那	上伊那地域振興局	伊那市荒井 3497
5	飯伊	南信州地域振興局	飯田市追手町 2-678
6	木曾	木曾地域振興局	木曾郡木曾町福島 2757-1
7	松本	松本地域振興局	松本市大字島立 1020
8		防災備蓄倉庫	松本市今井 4101-1 (松本平広域公園内陸上競技場北側)
9	大北	北アルプス地域振興局	大町市大町 1058-2
10	長野	長野地域振興局	長野市大字南長野南県町 686-1
11	北信	北信地域振興局	中野市大字壁田 955

合計 11 か所

(6) 全広域防災拠点の位置図

- 長野県全域のすべての広域防災拠点の位置図を図 2-28 に、各ゾーンにおける位置図を図 2-29～図 2-33 に示す。

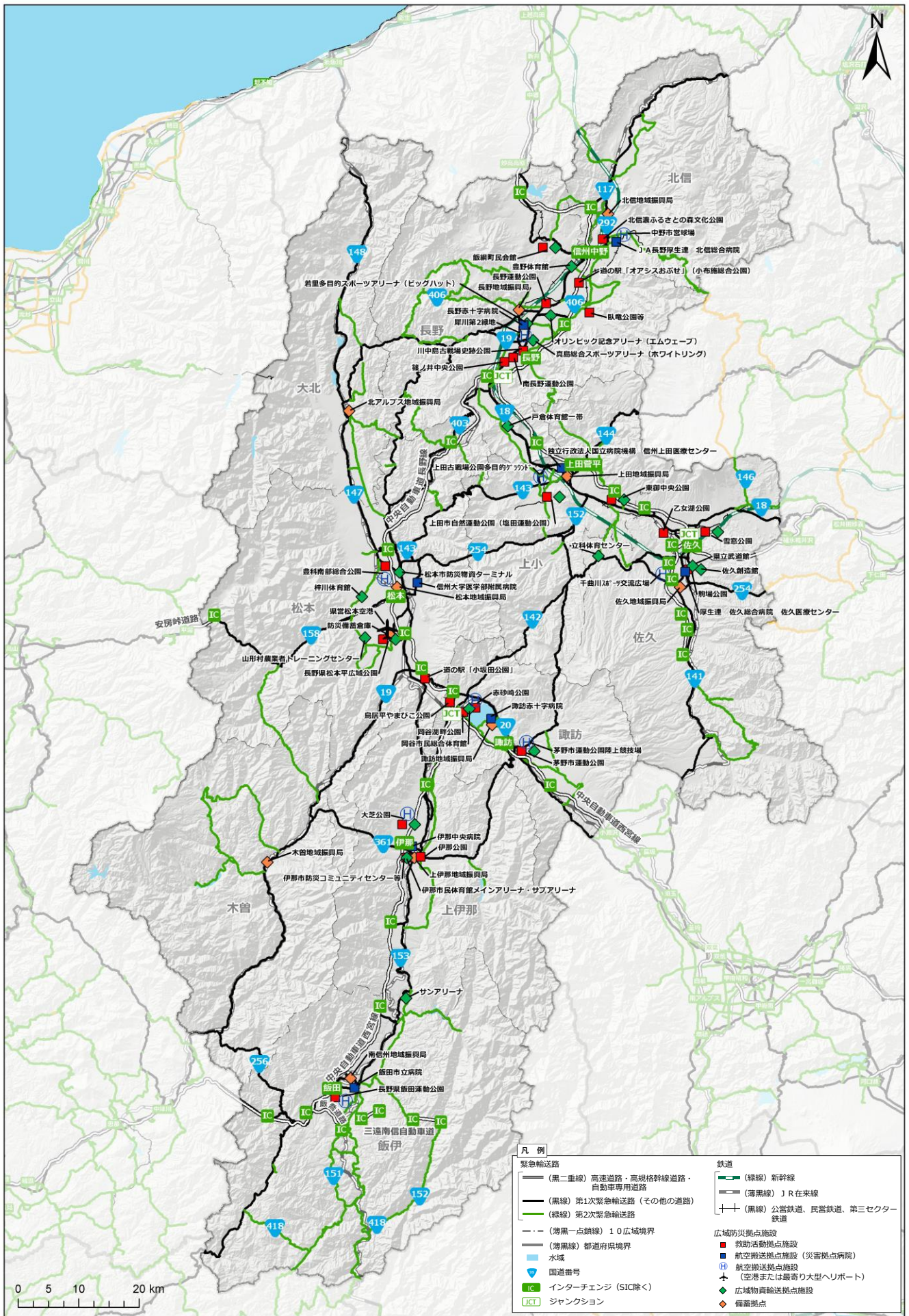


図2-28 長野県における広域防災拠点の位置図 (長野県全域)

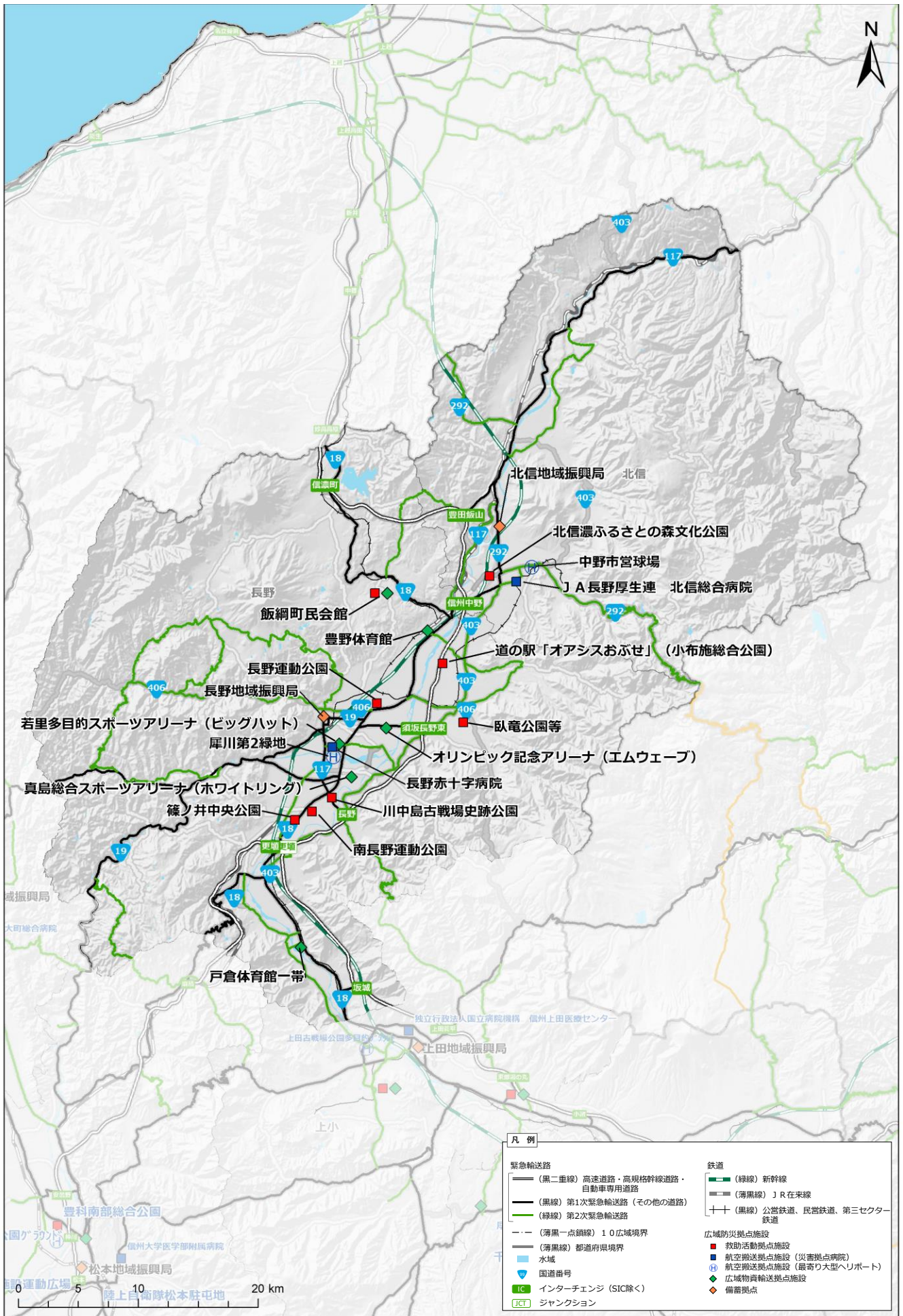


図 2-29 広域防災拠点の位置図 (長野ゾーン)

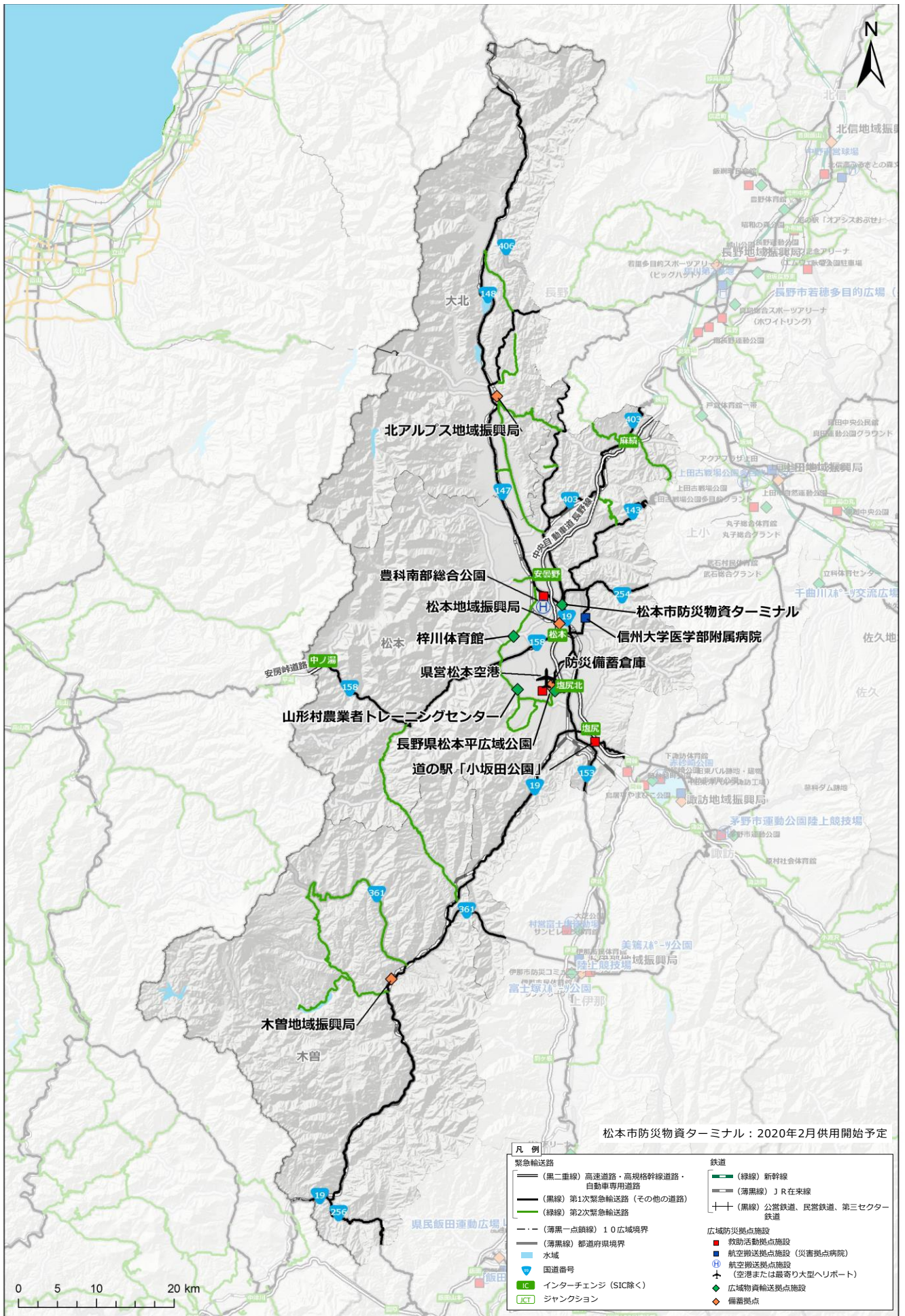


図 2-30 広域防災拠点の位置図 (松本ゾーン)

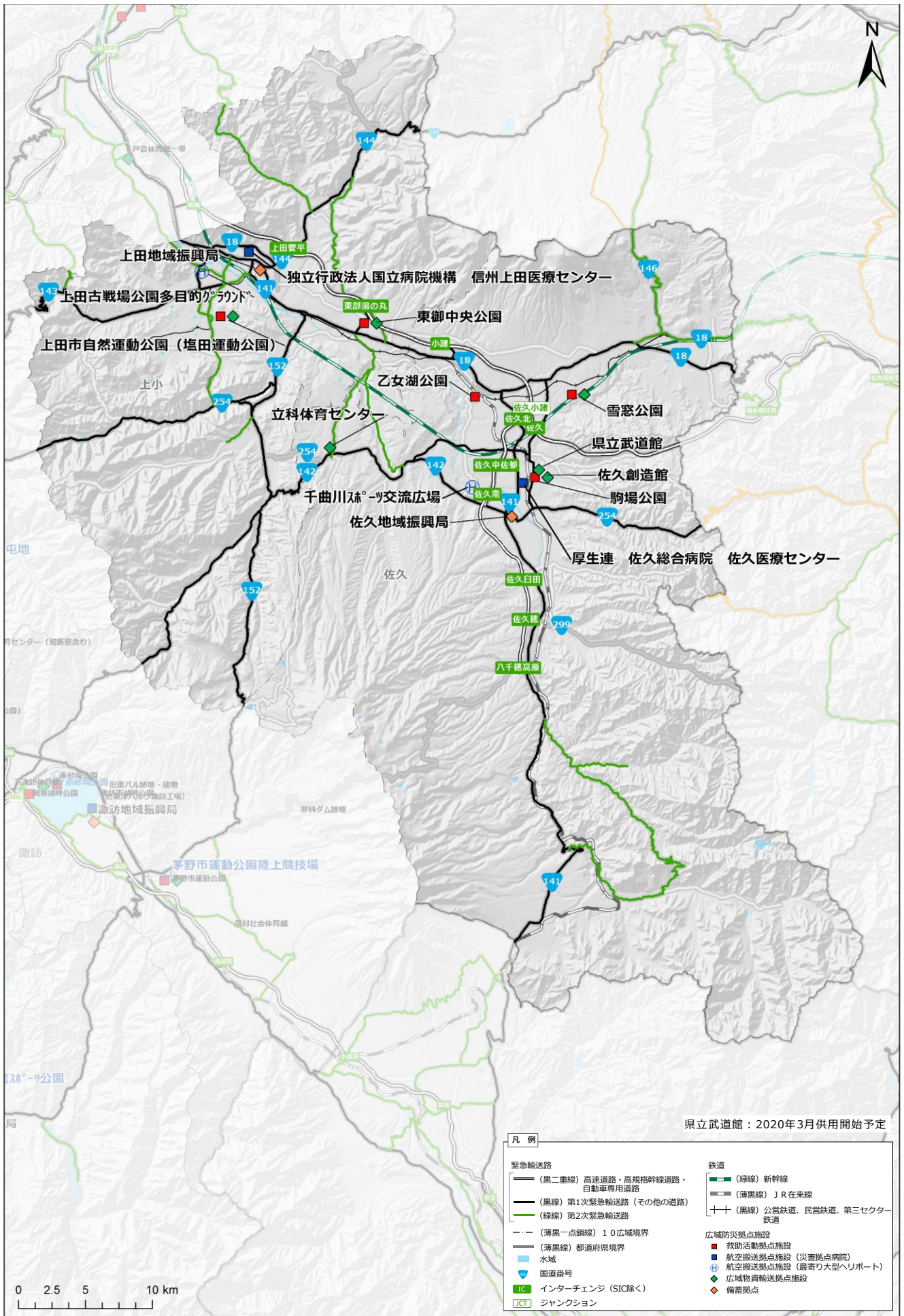


図2-31 広域防災拠点の位置図（上田・佐久ゾーン）

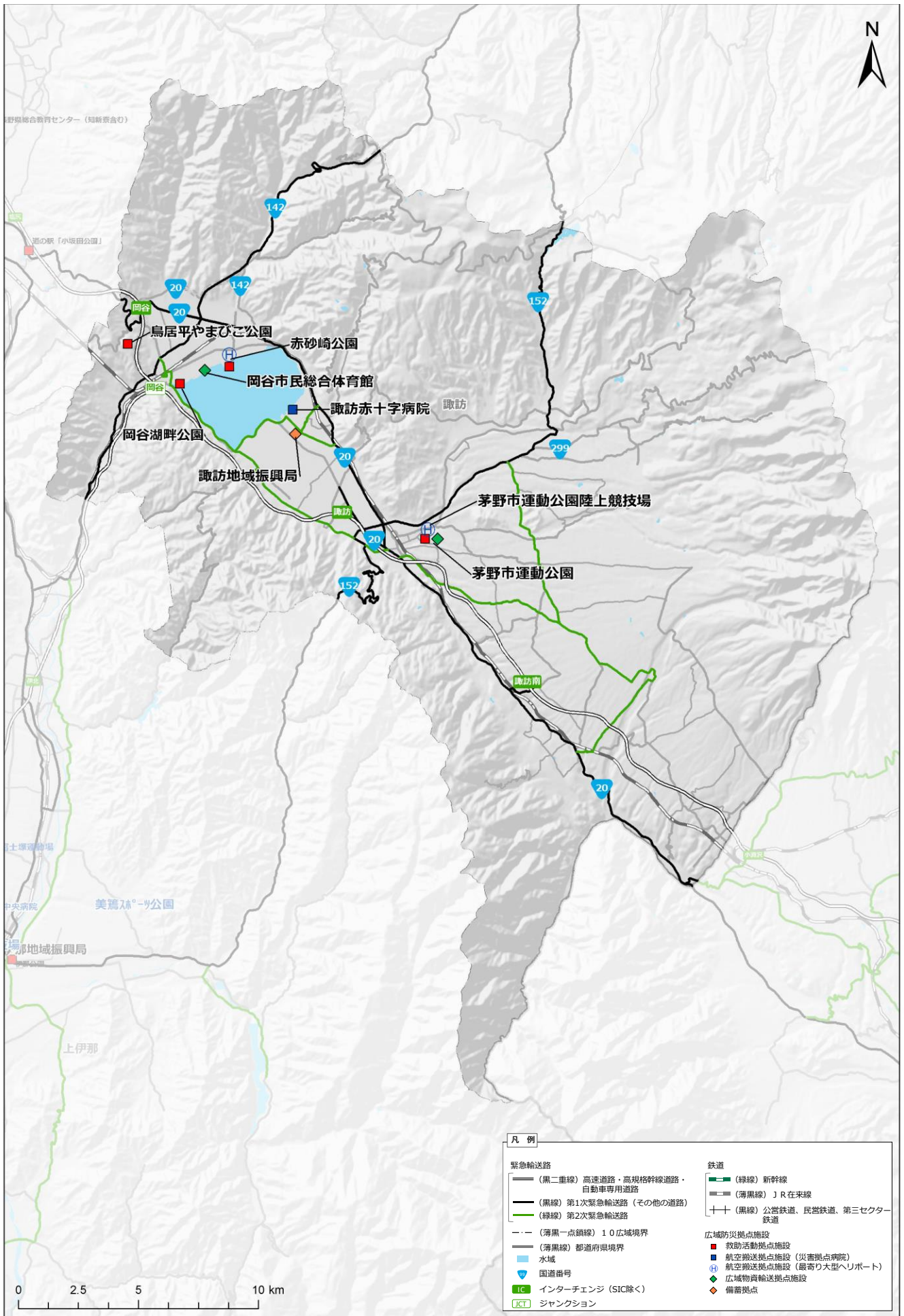


図 2-3 2 広域防災拠点の位置図（諏訪ゾーン）

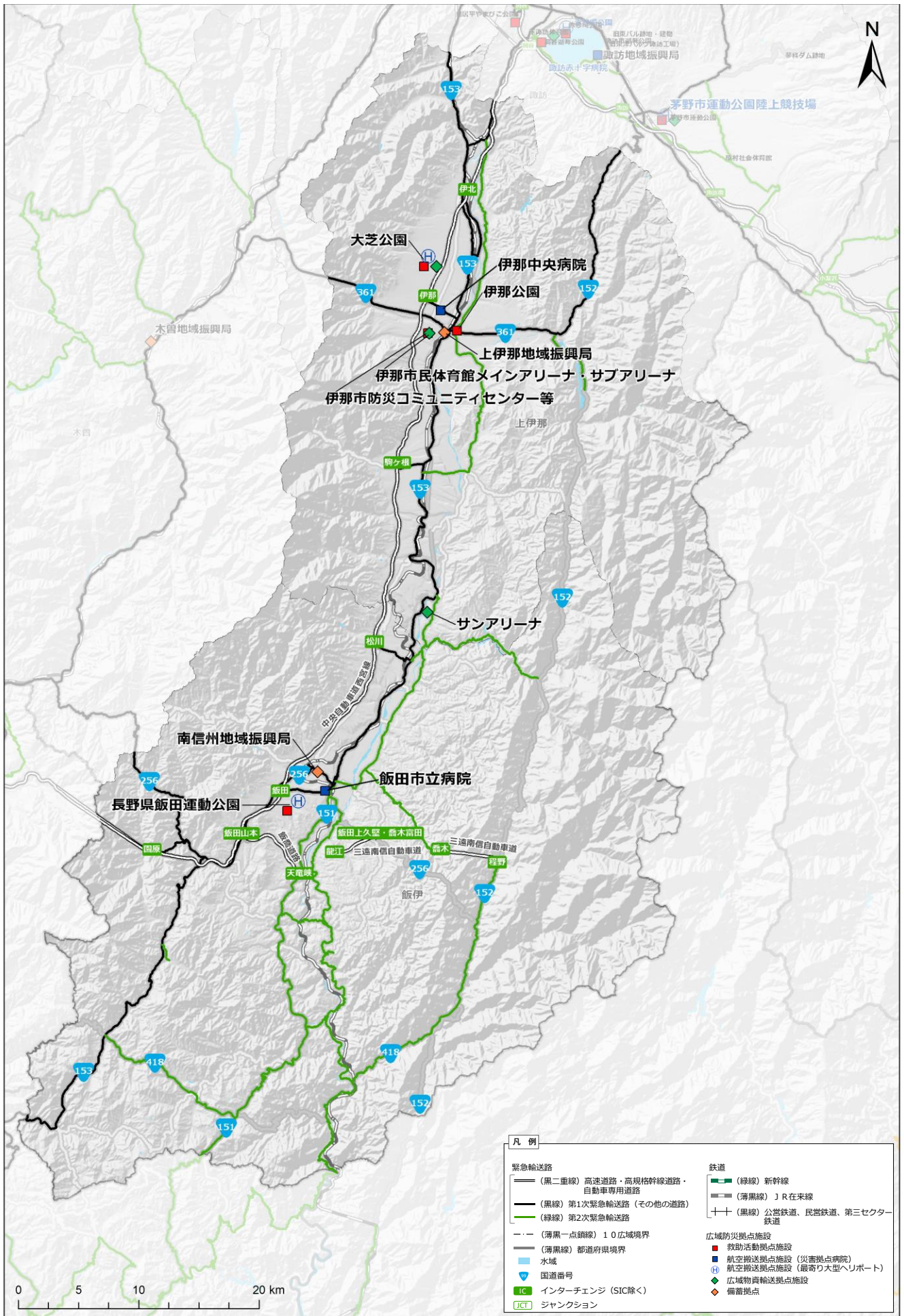


図 2-3 3 広域防災拠点の位置図 (伊那・飯田ゾーン)