

10.2 文化財

(1) 想定手法

文化財については、内閣府（2013）の手法を用いて、震度6強以上または焼失可能性の高いメッシュに所在する国宝・重要文化財などの数を、被災可能性のある文化財の数として算出した。

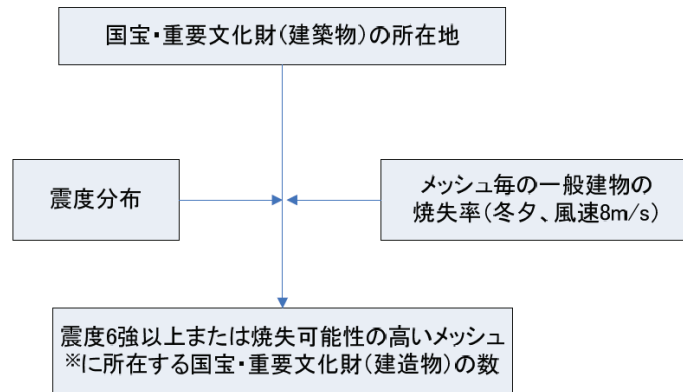


図 10.2-1 文化財の評価フロー（内閣府，2013）

内閣府（2013）の手法では、国全体での想定であることから、対象を国宝や重要文化財（建築物）に限っているが、本調査では位置が特定できた国や県の文化財などを対象に実施した。

(2) 想定結果

焼失建物が生じたメッシュに所在した文化財の大部分は震度6強以上と重複していた。

糸魚川－静岡構造線断層帯の地震（全体）では、被災の可能性がある文化財が最多となる。次いで、糸魚川－静岡構造線断層帯の地震（南側）や長野盆地西縁断層帯の地震で多い結果となる。

表10.2-1 被災の可能性がある文化財数のまとめ（冬18時・強風時）

地震	国の文化財		県の文化財		合計*
	震度6強以上 (箇所)	焼失建物があるメッシュに所在(箇所)[重複数]	震度6強以上 (箇所)	焼失建物があるメッシュに所在(箇所)[重複数]	
長野盆地西縁断層帯の地震(ケース3)	56	24[24]	30	4[4]	86
糸魚川－静岡構造線断層帯の地震(全体)	229	45[43]	103	15[15]	334
糸魚川－静岡構造線断層帯の地震(北側)	23	1[1]	18	0	41
糸魚川－静岡構造線断層帯の地震(南側)	76	4[4]	28	1[1]	104
伊那谷断層帯(主部)の地震(ケース3)	12	1[0]	31	0	44
阿寺断層帯(主部南部)の地震(ケース1)	6	0	2	0	8
木曾山脈西縁断層帯(主部北部)の地震(ケース1)	3	0	5	0	8
境峠・神谷断層帯(主部)の地震(ケース1)	5	0	0	0	5
想定東海地震	0	0	0	0	0
南海トラフ巨大地震(基本ケース)	0	0	0	0	0
南海トラフ巨大地震(陸側ケース)	0	0	0	0	0

* 重複を除いて合計。

注) [] は震度6強以上のメッシュかつ焼失建物があるメッシュに所在する建物数を示す。

11. 減災効果について

今後、地震対策を実施したときの被害想定を行い、今回の想定結果との比較により、その効果を見た。

11.1 減災効果の想定条件

減災効果は、下表に示す対策項目に対して、影響を受ける主な項目の建物全壊棟数や死者数の軽減状況について整理した。

減災効果の計算は、表11.1-1に示した条件で被害想定を行い、今回の被害想定結果との比較を行った。

表11.1-1 減災効果の想定条件と影響する主な被害

対策項目	条件	影響する主な被害
1) 建物の耐震化	・対策 100%実施	・揺れによる建物被害棟数 ・揺れによる死者数 ・火災による出火・焼失棟数 ・火災による死者数
2) 家具などの転倒防止対策	・対策 100%実施	・家具の転倒による死傷者数
3) 感震ブレーカーの設置	・対策 100%実施	・火災による出火・焼失棟数 ・火災による死者数

11.2 減災効果の想定結果

(1) 建物被害

1) 揺れによる被害

① 建物耐震化による効果

図 11.2-1 に今回の被害想定結果及び耐震化率 100%時の全壊棟数の比較を示す。耐震化率が仮に 100%になると、糸魚川-静岡構造線断層帯の地震では約 10 分の 1 の被害に軽減し、長野盆地西縁断層帯の地震では約 20 分の 1 の被害に軽減することが予測された。

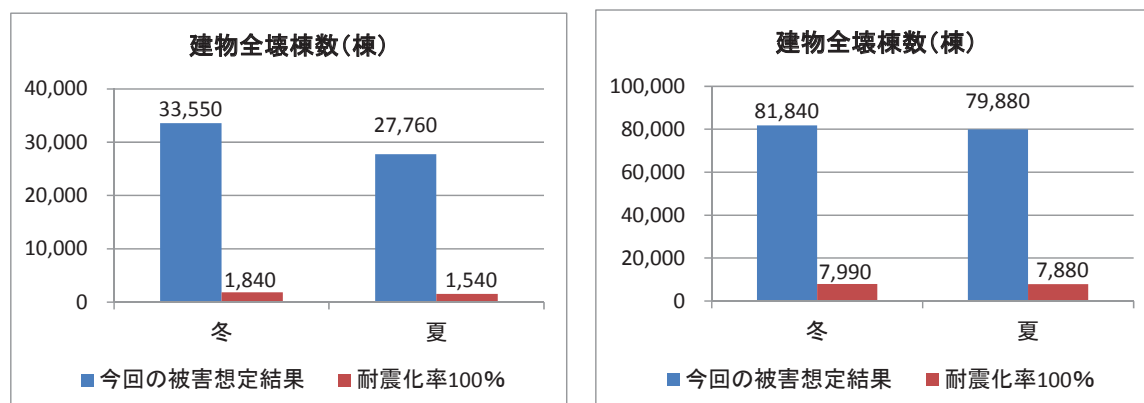


図 11.2-1 今回の被害想定結果及び耐震化率 100%時の全壊棟数の比較

※重複処理後の全壊棟数で比較

(左：長野盆地西縁断層帯の地震 (ケース3)、右：糸魚川-静岡構造線断層帯の地震 (全体))

2) 出火による被害

① 建物耐震化による効果

図 11.2-2 に、今回の被害想定結果及び耐震化率 100%時の焼失棟数の比較を示す。建物が耐震化され、建物被害が減ることによって、出火件数の減少に加え、火災が発生した場合の迅速な消防活動が可能になる。出火が最も多くなる冬 18 時において、長野盆地西縁断層帯の地震では 6,150 棟の焼失から 440 棟の焼失に、糸魚川-静岡構造線断層帯の地震で 13,590 棟の焼失から 680 棟の焼失と大幅に減少した。

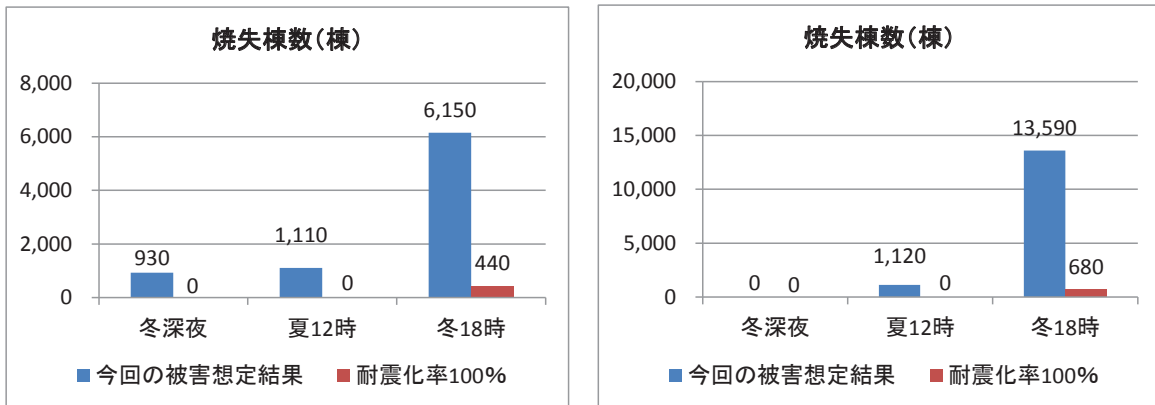


図 11.2-2 今回の被害想定結果及び耐震化率 100%時の焼失棟数の比較

※重複処理後の全壊棟数で比較

(左：長野盆地西縁断層帯の地震 (ケース 3)、右：糸魚川-静岡構造線断層帯の地震 (全体))

② 感震ブレーカー設置による効果

感震ブレーカーを設置することによって、電気機器・配線からの出火を軽減することができる。感震ブレーカーの設置率が 100%の場合、電気機器・配線からの出火がゼロとなり、焼失棟数は大幅に減少する。出火が最も多くなる冬 18 時において、長野盆地西縁断層帯の地震では 6,150 棟の焼失から 1,910 棟に減少し、糸魚川-静岡構造線断層帯の地震では 13,590 棟の焼失から 3,140 棟の焼失に減少した。

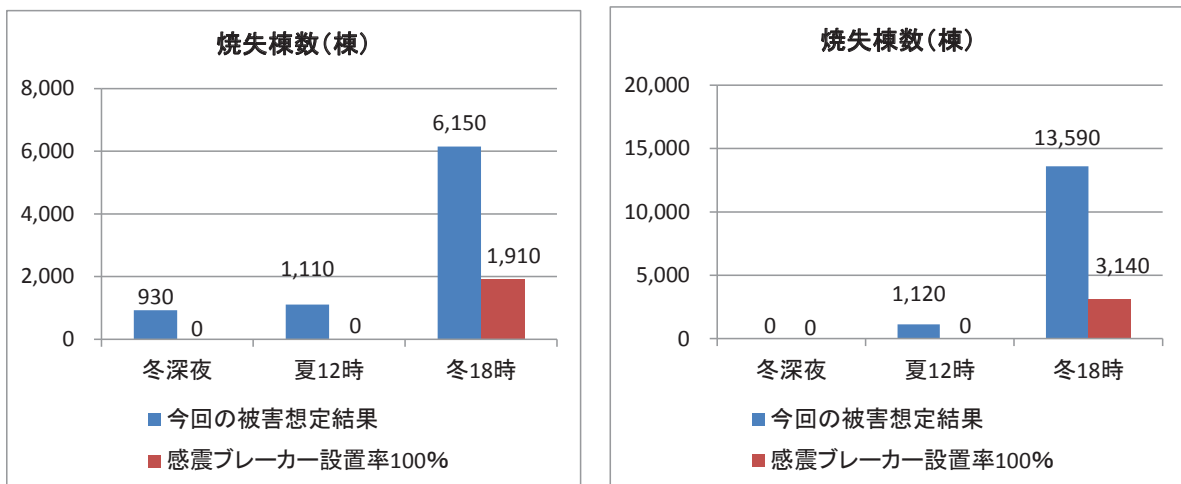


図 11.2-3 今回の被害想定結果及び感震ブレーカー設置率 100%時の焼失棟数比較

※重複処理後の全壊棟数で比較

(左：長野盆地西縁断層帯の地震 (ケース 3)、右：糸魚川-静岡構造線断層帯の地震 (全体))

③ 建物耐震化 + 感震ブレーカー設置による効果

耐震化率を 100% とし、さらに感震ブレーカー設置率も 100% とすることで、検討を行った全ての想定地震、季節・時間帯にて焼失棟数を 0 にすることが可能となった。

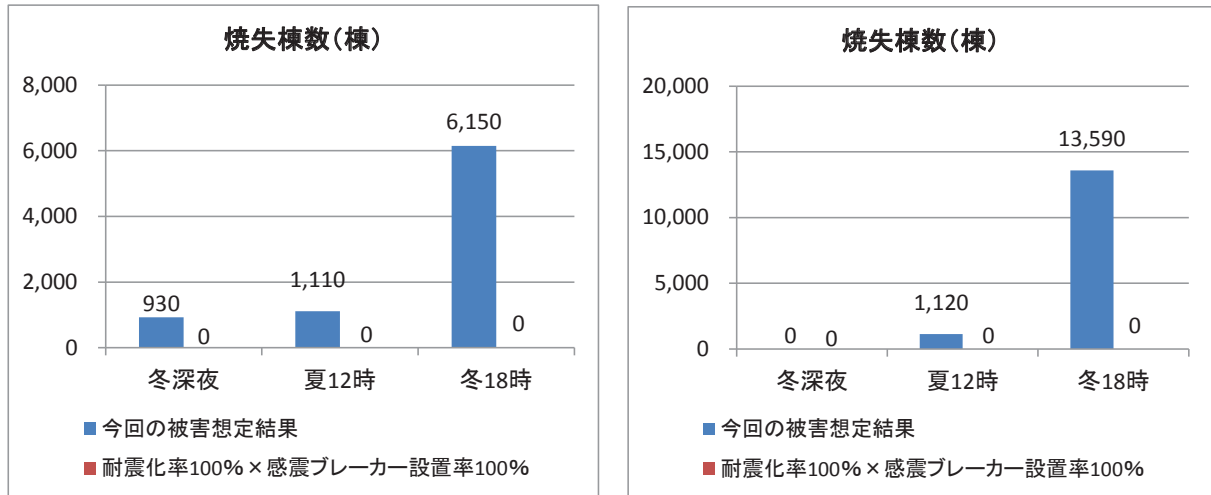


図 11.2-4 今回の被害想定結果及び耐震化率 100% × 感震ブレーカー設置率 100% 時の焼失棟数比較

※重複処理後の全壊棟数で比較

(左：長野盆地西縁断層帯の地震（ケース3）、右：糸魚川-静岡構造線断層帯の地震（全体）)

(2) 人的被害

1) 建物倒壊による被害

建物耐震化によって、揺れによる倒壊被害を減少させることが可能であるが、それによって死者数も減らすことが可能である。図 11.2-5 のとおり、今回の被害想定結果と耐震化率 100%を比較すると、多くの人々が就寝している冬深夜の時間帯において、概ね 10 分の 1 程度の死者数に減少させることが可能である。特に冬季においては、積雪荷重によって増加する建物倒壊への効果もあり、減少する死者数が増加していると考えられる。

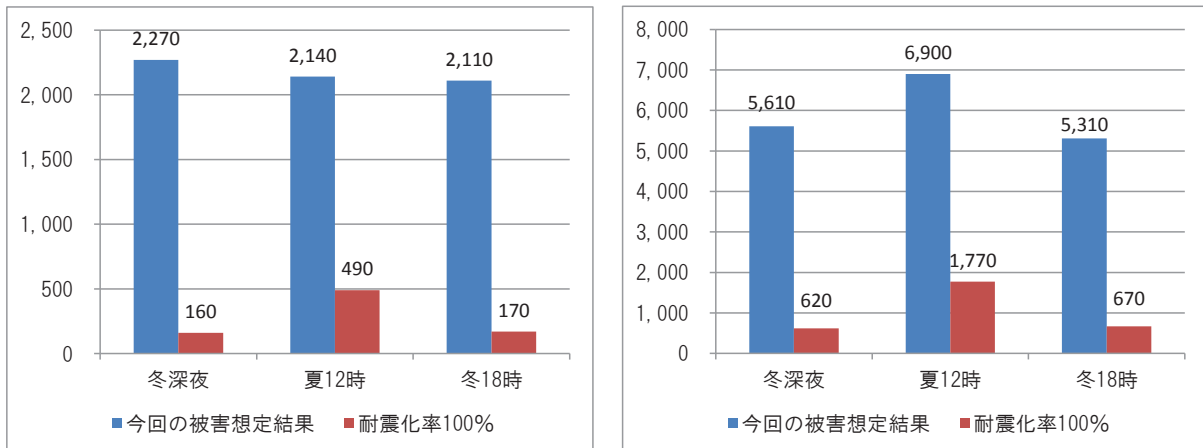


図 11.2-5 今回の被害想定結果及び耐震化率 100%時の建物倒壊による死者数比較

※重複処理後の死者数で比較

(左：長野盆地西縁断層帯の地震（ケース 3）、右：糸魚川-静岡構造線断層帯の地震（全体）)

2) 火災による被害

① 耐震化による効果

耐震化を行うことによって出火件数が減少するとともに、倒壊後に焼失した家屋内で亡くなる方や、延焼拡大時の逃げまどいによる死者を減少させることが可能である。図 11.2-6 を見ると、耐震化率が 100%に達すると、糸魚川-静岡構造線断層帯の地震の冬 18 時には一部、死者が残るが、両地震とも火災による死者数がほぼゼロとなった。

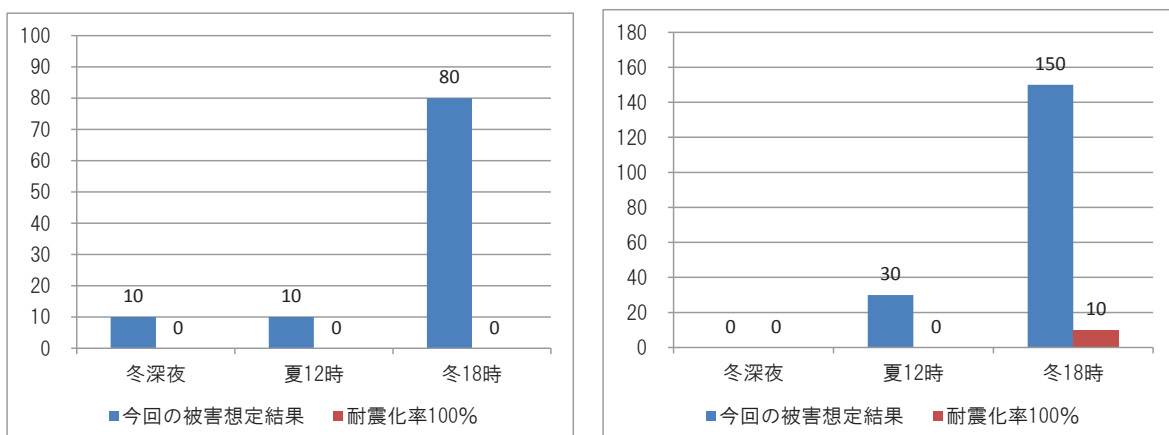


図 11.2-6 今回の被害想定結果及び耐震化率 100%時の火災による死者数比較

※重複処理後の死者数で比較

(左：長野盆地西縁断層帯の地震（ケース 3）、右：糸魚川-静岡構造線断層帯の地震（全体）)

② 感震ブレーカー設置による効果

感震ブレーカーの設置率を 100%と想定すると、電気機器・配線からの出火をなくすことが可能であるため、延焼火災に至る出火件数を大幅に減少し、さらに死者数を大幅に減少させることが可能となった。

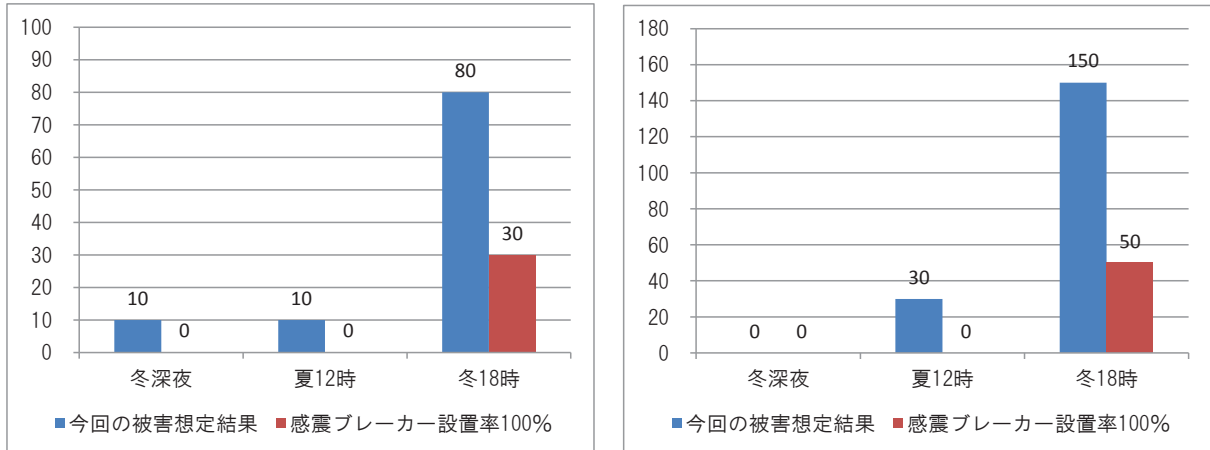


図 11.2-7 今回の被害想定結果及び感震ブレーカー設置率 100%時の火災による死者数比較

※重複処理後の死者数で比較

（左：長野盆地西縁断層帯の地震（ケース 3）、右：糸魚川-静岡構造線断層帯の地震（全体））

③ 建物耐震化 + 感震ブレーカー設置による効果

建物耐震化率及び感震ブレーカー設置率がともに 100%になったと仮定すると、どの季節時間帯においても火災の被害をゼロにすることが可能になった。

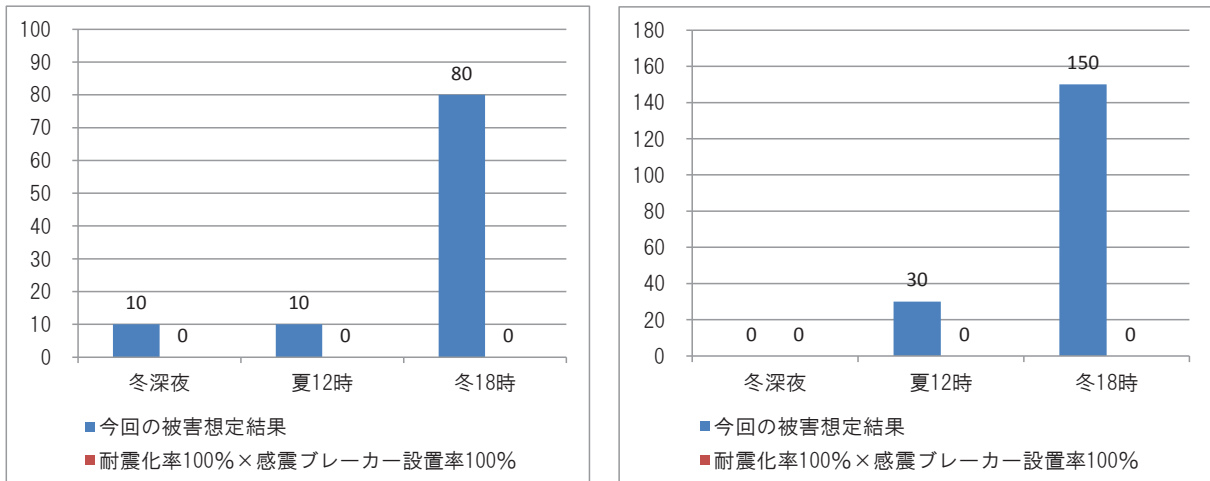


図 11.2-8 今回の被害想定結果及び耐震化率 100%×感震ブレーカー設置率 100%時の火災による死者数比較

※重複処理後の死者数で比較

（左：長野盆地西縁断層帯の地震（ケース 3）、右：糸魚川-静岡構造線断層帯の地震（全体））

3) 屋内収容物等による被害

① 家具類の固定による効果

家具類を固定することによって、屋内収容物の移動・転倒（屋内転倒物）の死者数がゼロになると仮定すると、屋内収容物等による死者数は図 11.2-9 のとおりとなり、両地震、いずれの季節時間帯とも概ね死者数を約 5 分の 1 に減少させることが可能となった。

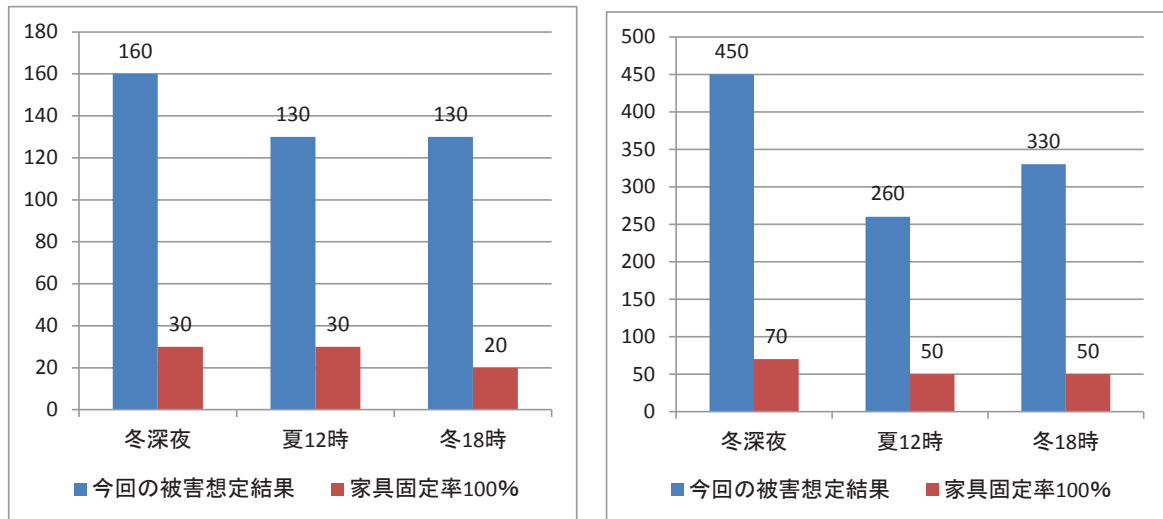


図 11.2-9 今回の被害想定結果及び家具固定率 100%時の屋内収容物による死者数比較

※重複処理後の死者数で比較

（左：長野盆地西縁断層帯の地震（ケース3）、右：糸魚川-静岡構造線断層帯の地震（全体））

(3) 減災効果のまとめ（建物被害・人的被害）

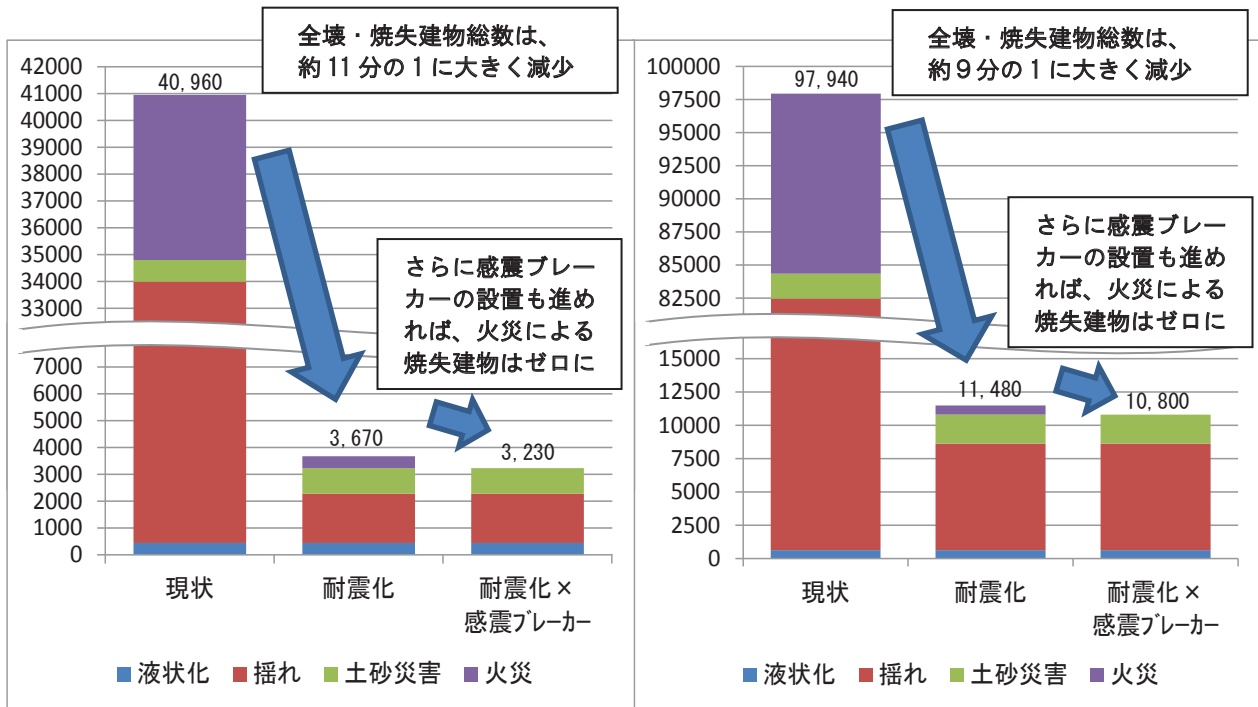


図 11.2-10 今回の被害想定結果 →耐震化率 100% →耐震化率 100%×感震ブレイカー設置率 100% の場合の建物被害（全壊・焼失建物数）の比較

（左：長野盆地西縁断層帯の地震（ケース3）、右：糸魚川-静岡構造線断層帯の地震（全体））

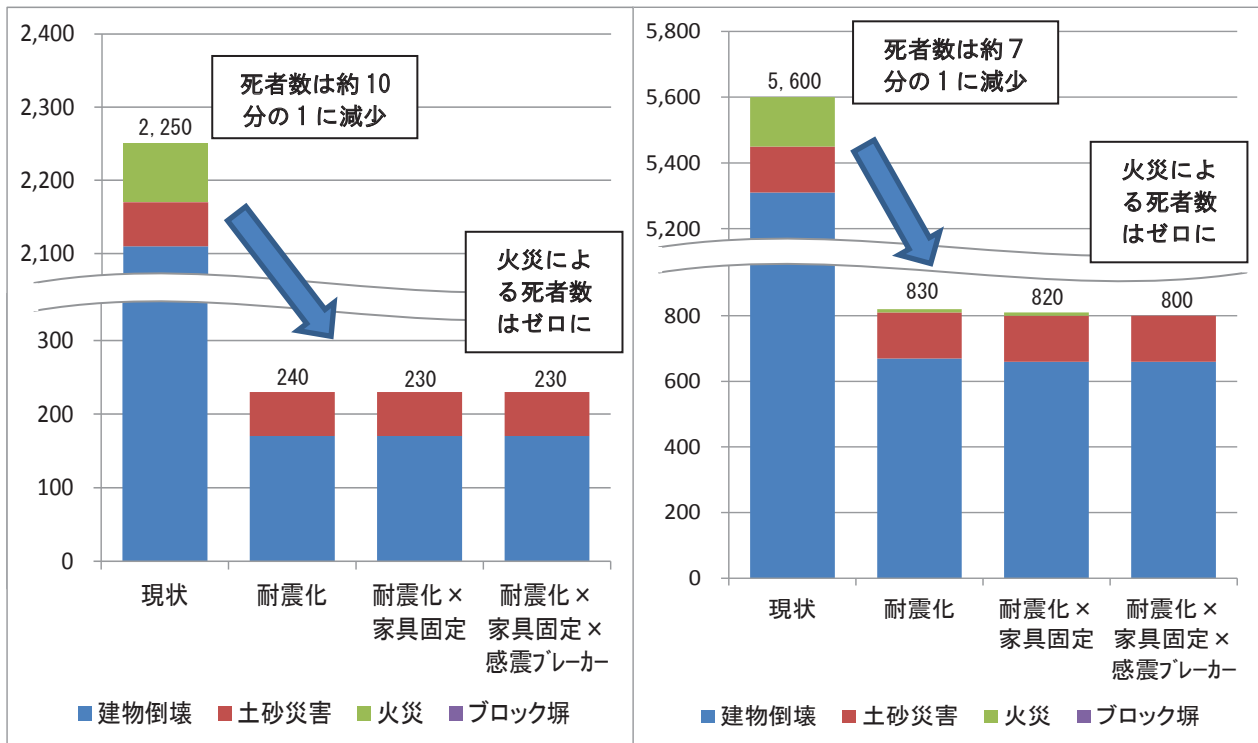


図 11.2-11 今回の被害想定結果 →耐震化率 100% →耐震化率 100%×家具固定率 100% →耐震化率 100%×家具固定率 100%×感震ブレイカー設置率 100% の場合の人的被害（死者数）の比較

（左：長野盆地西縁断層帯の地震（ケース3）、右：糸魚川-静岡構造線断層帯の地震（全体））

12. 長野県地震被害予測システムについて

地震被害予測システムは、3.1の想定地震の震源だけでなく、県内の任意の地点で地震が発生した場合の、地震による揺れや被害を簡易に予測するものある（図12-1）。

このシステムの平常時の活用としては、想定地震の震源から比較的離れている地域で起こりうる最大規模の被害をこのシステムによりあらかじめ予測して防災対策に反映することを想定している。

また、災害時の活用としては、地震発生直後の被害情報が収集できない際にこのシステムにより地震情報から被害を予測して初動対応に反映することを目的としている。

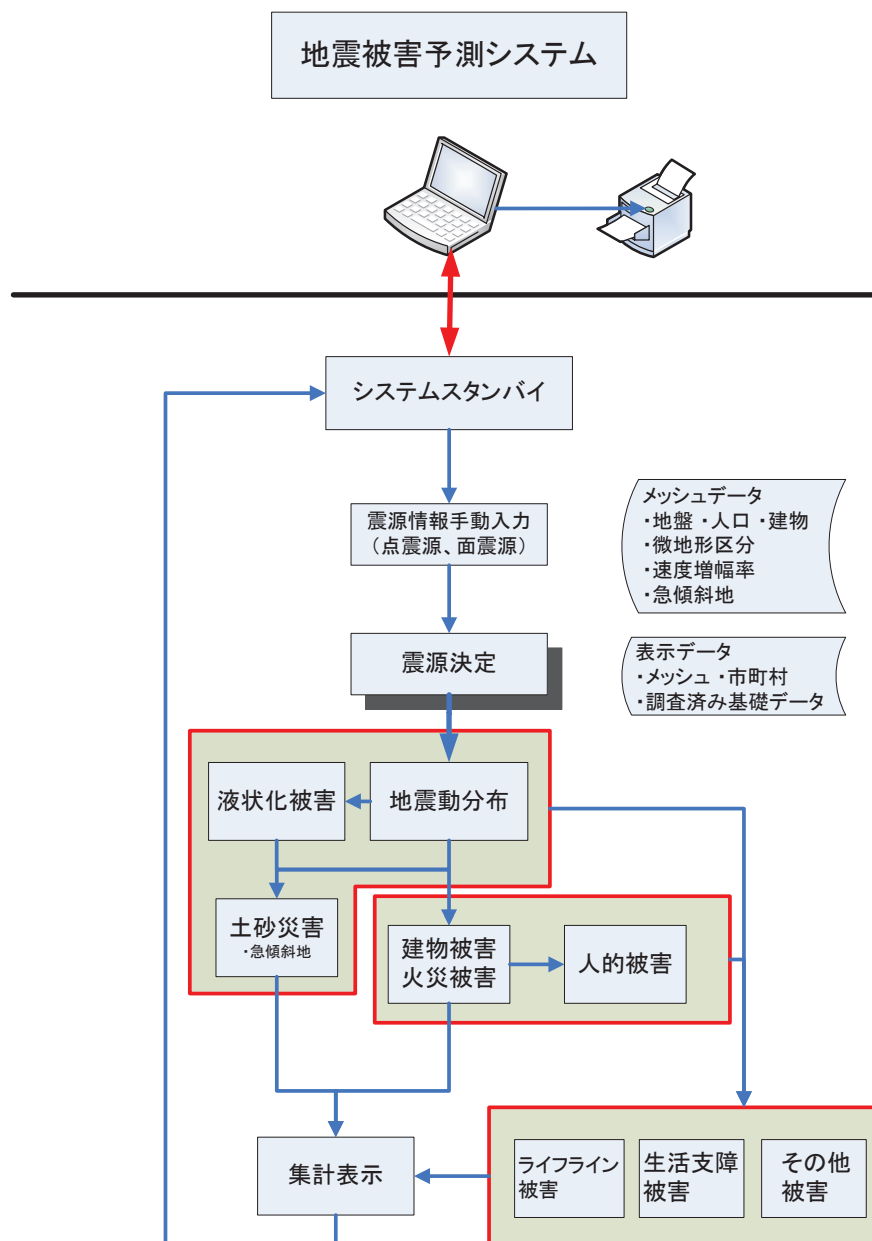


図 12-1 長野県地震被害予測システムの予測の流れ

参考文献

- 赤羽貞幸 (2003) : 長野県の地盤、地質と調査、2003 年第 1 号、29-35.
- 小林 詢 (2000) : 長野県の自然、長野県の自然とくらし、信濃毎日新聞社、9-29.
- 活断層研究会 (編) (1991) : 新編日本の活断層一分布図と資料一、東京大学出版会、437p.
- 中田 高、今泉俊文 (編) (2002) : 活断層詳細デジタルマップ、東京大学出版会、60p.
- 地震調査研究推進本部地震調査委員会長期評価部会 (2000) : 糸魚川ー静岡構造線断層帯の形状の評価について、平成 12 年 7 月 26 日、
<http://www.jishin.go.jp/main/kyoshindo/01a/tenpu1.pdf>.
- 植村 武 (1988) : 中部地方の総説、日本の地質 4 中部地方 I (植村 武、山田哲雄 (編))、共立出版、1-4.
- 独立行政法人産業技術総合研究所 地質調査総合センター (2005) : 日本シームレス地質図、
<https://gbank.gsj.jp/seamless/>.
- 地震調査研究推進本部地震調査委員会 (2009) : 全国地震動予測地図、平成 21 年 7 月 21 日、
http://www.jishin.go.jp/main/chousa/09_yosokuchizu/index.htm.
- 文部科学省研究開発局・国土交通省国土地理院・国立大学法人東京大学地震研究所 (2010) : 糸魚川ー静岡構造線断層帯における重点的な調査観測 平成 17~21 年度 成果報告書、平成 22 年 3 月、http://www.jishin.go.jp/main/chousakenkyuu/itoshizu_juten/h21/index.htm.
- 内閣府 (2012) : 南海トラフの巨大地震による震度分布・津波高について (第一次報告)、平成 24 年 3 月 31 日、<http://www.bousai.go.jp/jishin/nankai/model/15/index.html#shiryou>.
- 中央防災会議 (2001) : 東海地震に関する専門調査会、第 11 回、平成 13 年 12 月 11 日、
<http://www.bousai.go.jp/jishin/tokai/senmon/11/index.html>.
- Boore, D.M. (1983) : Stochastic simulation of high-frequency ground motions based on seismological models of the radiated spectra, Bull. Seism. Soc. Amer., 73, 1865-1894.
- Haskell, N. A. (1964) : Radiation pattern of surface waves from point sources in a multi-layered medium, Bull. Seism. Soc. Amer., 54, 377-393.
- Irikura, K. (1986) : Prediction of strong acceleration motions using empirical Green's function, Proc. 7th Japan Earthq. Eng. Symp., 151-156.
- 内閣府 (2013) : 首都直下の M7 クラスの地震及び相模トラフ沿いの M8 クラスの地震等の震源断層モデルと震度分布・津波高等に関する報告書、首都直下地震モデル検討会、平成 25 年 12 月、
<http://www.bousai.go.jp/kaigirep/chuobou/senmon/shutochokkajishinmodel/index.html>.
- 気象庁 : 計測震度の算出方法、
http://www.data.jma.go.jp/svd/eqev/data/kyoshin/kaisetsu/calc_sindo.htm.
- 司 宏俊、翠川三郎 (1999) : 断層タイプ及び地盤条件を考慮した最大加速度・最大速度の距離減衰式、日本建築学会構造系論文集、第 523 号、63-70、1999 年 9 月.
- 童 華南、山崎文夫 (1996) : 地震動強さ指標と新しい気象庁震度との対応関係、生産研究、48 巻 11 号、31-34.

- 若松加寿江、松岡昌志 (2013) : 全国統一基準による地形・地盤分類 250m メッシュマップの構築とその利用, 日本地震工学会誌 Bulletin of JAEE, No. 18, January 2013, pp. 33-38.
- 横田 崇、稲垣賢亮、増田 徹 (2005) : 数値実験による地盤特性と増幅率の関係、日本地震学会講演予稿集 (2005 年度秋季大会)、B064、86.
- 内閣府 (2012) : 南海トラフの巨大地震モデル検討会 (第二次報告) 強震断層モデル編 (別添資料) - 液状化可能性、沈下量について -、平成 24 年 8 月 29 日、
<http://www.bousai.go.jp/jishin/nankai/model/index.html>.
- 上田圭一、谷 和夫 (1999a) : 基盤の断層変位に伴う第四紀そう及び地表の変形状況の検討 (その 2) - 正断層, 逆断層模型実験 -、電力中央研究所報告、U98048、1-40.
- 上田圭一、谷 和夫 (1999b) : 基盤の断層変位に伴う第四紀そう及び地表の変形状況の検討 (その 3) - 横ずれ, 斜めずれ断層模型実験 -、電力中央研究所報告、U98049、1-42.
- (社) 日本道路協会 (2002) : 道路橋示方書・同解説 V 耐震設計編、平成 14 年.
- 日本建築学会 (2001) : 建築基礎構造設計指針、第 2 版、2001 年 10 月、日本建築学会、486p.
- 岩崎敏男、龍岡文夫、常田賢一、安田 進 (1980) : 地震時地盤液状化の程度の予測について、土と基礎、28、4、23-29.
- 国土庁防災局震災対策課 (1999) : 液状化地域ゾーニングマニュアル (平成 10 年度版)、平成 11 年 1 月.
- 内閣府 (2012) : 南海トラフの巨大地震 建物被害・人的被害の被害想定項目及び手法の概要、2012 年 8 月、http://www.bousai.go.jp/jishin/nankai/taisaku_wg/pdf/20120829_gaiyou.pdf.
- 内閣府 (2013) : 南海トラフ巨大地震の被害想定項目及び手法の概要 ～ライフライン被害、交通施設被害、被害額など～、中央防災会議 防災対策推進検討会議 南海トラフ巨大地震対策検討ワーキンググループ、平成 25 年 3 月 18 日、
http://www.bousai.go.jp/jishin/nankai/taisaku_wg/pdf/20130318_shiryo4.pdf.
- 中央防災会議 (2013) : 首都直下地震の被害想定項目及び手法の概要 ～人的・物的被害～、首都直下地震対策検討ワーキンググループ、平成 25 年 12 月、
http://www.bousai.go.jp/jishin/syuto/taisaku_wg/pdf/syuto_wg_butsuri.pdf.
- 内閣府 (2014) : 中山間地等の集落散在地域における孤立集落発生の可能性に関する状況フォローアップ調査、平成 26 年 10 月、
<http://www.bousai.go.jp/jishin/chihou/pdf/20141022-koritsuhoukokusyo.pdf>.
- 日本建築学会 (2000) : 1999 年台湾・集集地震、第 1 編 災害調査報告書、1.5 地表地震断層近傍の建物被害調査、22-27.
- 東京大学地震研究所、(独) 防災科学技術研究所、京都大学防災研究所 (2012) : 文部科学省委託研究 首都直下地震防災・減災特別プロジェクト 総括成果報告書、平成 24 年 3 月、
<http://www.eri.u-tokyo.ac.jp/shuto/report/soukatsu/>.
- 日下彰宏、石田寛、永田茂 (2011) : 下水道重要拠点施設の地震被害による機能停止からの復旧日数の検討、第 7 回 建造物の安全性・信頼性に関する国内シンポジウム、2011. 10.
- 長野県 (2002) : 長野県地震対策基礎調査報告書、平成 14 年 3 月.

地震ごとの被害のまとめ
(長野県全体)

地震による各ケースの被害一覧(長野県全体)

大項目	小項目	条件・定義	単位	内陸型地震						海溝型地震			
				長野盆地西縁断層帯の地震(ケース3)	糸魚川-静岡構造線断層帯の地震(全体)	糸魚川-静岡構造線断層帯の地震(北側)	糸魚川-静岡構造線断層帯の地震(南側)	伊那谷断層帯(主部)の地震(ケース3)	阿寺断層帯(主部南部の)の地震(ケース1)	木曾山脈西縁断層帯(主部北部)の地震(ケース1)	境峠・神谷断層帯(主部)の地震(ケース1)	想定東海地震	南海トラフ巨大地震(基本ケース)
建物被害 (全壊)	液状化による被害	全壊	棟	440	630	180	170	140	130	20	110	240	
	揺れによる被害※1	全壊・夏	棟	27,760	79,880	9,660	26,810	14,770	1,630	0	*	1,230	
		全壊・冬	棟	33,550	81,840	10,570			2,230			1,260	
	断層変位による被害※2(揺れによる被害の内数)	全壊	棟	6,900	10,380	1,830	6,130	2,980	80				
		土砂災害による被害※3	棟	840	1,880	730	660	900	40	280	40	760	
	地震火災による被害	全壊・夏	棟	810	720								
		冬深夜強風	棟	930	0	0	0	0	0	0	0	0	
	建物全壊棟数 計	夏12時強風	棟	6,150	13,590	300	3,530	1,730	0	110	0	0	
		冬18時強風	棟	35,740	84,350	11,470	27,650	15,810	140	2,590	60	190	
		冬深夜強風	棟	30,150	83,510	10,570	28,120	16,130	140	2,590	60	190	
		夏12時強風	棟	40,960	97,940	11,770	31,180	17,540	140	2,700	60	190	
		冬18時強風	棟	2,270	5,610	720	1,890	1,130	10	220	20	30	
		冬深夜	人	2,140	6,900	680	2,040	1,500	10	370	320	10	
	人的被害※4 (死者数)	建物倒壊による被害	夏12時	人	2,110	5,310	650	1,870	1,200	140	250	10	20
			冬18時	人	160	450	50	160	70	10	30	20	30
冬深夜			人	130	260	30	120	50	20	20	10	20	
夏12時			人	130	330	40	120	50	10	10	10	20	
冬18時			人	80	180	60	60	80	20	30	20	10	
冬深夜			人	50	120	40	40	50	20	20	20	10	
屋内収容物移動・転倒、屋内落下物による被害(建物倒壊による被害の内数)		冬18時	人	60	140	50	50	60	20	20	20	10	
		冬深夜	人	10	0	0	0	0	0	0	0	0	
		夏12時強風	人	10	30	0	20	*	0	0	0	0	
火災による被害		冬18時強風	人	80	150	*	30	10	0	0	0	0	
		冬深夜	人	*	*	*	*	*	*	*	*	*	
		夏12時強風	人	*	*	*	*	*	*	*	*	*	
死者数 計		冬18時	人	*	*	*	*	*	*	*	*	*	
		冬深夜強風	人	2,350	5,790	790	1,950	1,210	160	240	20	40	
		夏12時強風	人	2,210	7,060	720	2,100	1,550	340	390	10	20	
	冬18時強風	人	2,250	5,600	710	1,950	1,270	160	270	10	30		
	冬深夜	人	15,880	37,540	6,050	12,710	11,170	280	3,120	370	760		
	夏12時	人	12,550	30,930	4,560	11,290	8,440	230	2,320	300	620		
人的被害※4 (負傷者数)	建物倒壊による被害	冬18時	人	13,790	33,080	5,160	11,310	9,650	220	2,660	280	580	
		冬深夜	人	2,590	9,520	1,130	2,580	1,260	160	600	370	730	
		夏12時	人	2,290	4,550	890	2,180	1,030	130	510	300	590	
		冬18時	人	2,100	7,140	830	1,960	970	120	470	280	550	
		冬深夜	人	90	220	80	80	90	30	30	10	10	
		夏12時	人	70	160	50	50	70	20	20	10	10	
冬18時	人	80	180	60	60	80	20	30	20	10			

人的被害※4 (負傷者数) つつき	火災による被害	70	0	0	0	0	0	0	0	0	0	0	0	0	0	0	0	0	0
	冬深夜強風	人																	
	夏12時強風	人	120	0	90	10	0	0	0	0	0	0	0	0	0	0	0	0	0
	冬18時強風	人	440	810	10	180	60	0	*	*	*	*	*	*	*	*	*	*	*
	ブロック塀・自動販売機の転倒、屋外落下物による被害	人	*	*	*	*	*	*	*	*	*	*	*	*	*	*	*	*	*
	冬深夜	人	20	30	10	10	10	10	*	*	*	*	*	*	*	*	*	*	*
	夏12時	人	70	140	30	60	50	20	*	*	*	*	*	*	*	*	*	*	*
	冬18時	人	16,040	37,760	6,130	12,790	11,270	280	3,160	1,810	380	770	4,440						
	冬深夜強風	人	12,720	31,240	4,620	11,440	8,530	230	2,350	1,390	300	620	3,330						
	夏12時強風	人	14,370	34,210	5,270	11,610	9,830	230	2,710	1,580	280	590	3,700						
	冬18時強風	人	8,300	19,100	3,190	6,240	5,760	90	1,530	860	70	180	2,080						
	冬深夜	人	6,520	15,680	2,380	5,290	4,470	70	1,170	680	50	150	1,550						
	夏12時	人	7,230	16,920	2,730	5,600	4,990	80	1,310	760	50	140	1,760						
	冬18時	人	550	1,600	220	540	250	30	110	100	70	140	230						
	冬深夜	人	480	960	170	460	210	20	100	80	50	110	180						
	夏12時	人	440	1,200	160	410	200	20	90	70	50	100	170						
	冬18時	人	50	110	40	40	50	20	10	10	10	10	40						
	冬深夜	人	30	80	30	30	30	30	10	10	10	30							
	夏12時	人	40	90	30	30	40	30	10	10	10	30							
	冬18時	人	20	0	0	0	0	0	0	0	0	0							
	冬深夜強風	人	20	30	0	20	*	0	0	0	0	0							
	夏12時強風	人	120	230	*	50	20	0	*	0	0	0							
	冬18時強風	人	*	*	*	*	*	*	*	*	*	*							
	冬深夜	人	10	10	*	10	*	*	*	*	*	*							
	夏12時	人	20	50	10	20	20	10	10	10	10	10							
	冬18時	人	8,360	19,210	3,230	6,280	5,810	100	1,540	880	70	180	2,110						
	冬深夜強風	人	6,580	15,800	2,410	5,350	4,500	70	1,180	690	60	150	1,580						
	夏12時強風	人	7,410	17,290	2,780	5,700	5,080	80	1,330	770	50	140	1,800						
	冬18時強風	人	83,880	183,770	32,540	56,030	51,910	960	16,360	14,260	1,290	4,140	29,840						
	冬18時(避難所)	人	83,880	183,770	32,540	56,030	51,910	960	16,360	14,260	1,290	4,140	29,840						
	冬18時(避難所外)	人	3,774,240	7,958,990	952,080	2,491,280	1,352,960	9,910	212,510	161,380	4,490	14,200	176,330						
	災害廃棄物	トン	362	566	411	50	131	30	39	49	15	3	135						
	孤立集落	農集集落																	
	上水道	断水人口 (断水率)	人 (%)	625,910 (30%)	1,453,310 (69%)	604,950 (29%)	485,790 (23%)	545,710 (26%)	44,240 (2%)	274,190 (13%)	106,970 (5%)	252,370 (12%)	701,780 (34%)						
	下水道	機能支障人口 (機能支障率)	人 (%)	671,830 (34%)	1,400,140 (71%)	624,000 (32%)	530,600 (27%)	574,500 (29%)	146,820 (7%)	346,350 (18%)	199,210 (10%)	317,940 (16%)	693,320 (35%)						
	ガス(都市ガス)	供給停止戸数 (供給停止率)※7	戸 (%)	67,690 (46%)	25,650 (19%)	0 (0%)	11,740 (7%)	2,460 (1%)	0 (0%)	0 (0%)	0 (0%)	0 (0%)	0 (0%)						
	電力	停電軒数 (停電率)	軒 (%)	302,320 (27%)	700,570 (62%)	274,700 (24%)	241,730 (21%)	259,310 (23%)	22,010 (2%)	128,850 (11%)	176,290 (16%)	120,210 (11%)	333,620 (30%)						
	通信(固定電話)※8	不通回線数 (不通回線率)※9	回線 (%)	149,170 (60%)	331,860 (23%)	128,160 (23%)	111,560 (23%)	125,580 (23%)	11,460 (2%)	63,040 (11%)	25,350 (5%)	58,090 (11%)	160,460 (29%)						

※1: 揺れによる建物被害については、豪雪地帯・特別豪雪地帯では積雪の影響を考慮したため、冬と夏とで被害数が変化する場合がある。
 ※2: 断層変位による被害は、地震に伴い活断層の変位が地表に現れたことによる被害数を想定したもので、揺れによる全壊被害の内数とする。
 ※3: 土砂災害による全壊建物数は、揺れ・液状化による全壊建物との重複処理によって、冬と夏とで被害数が変化する場合がある。
 ※4: 人的被害は観光客を考慮した場合を示す。
 ※5: 発生2日後の被害状況を記載した。
 ※6: 発生直後の冬18時強風での被害状況は、必要数を除いた必要数を占める供給停止戸数の割合とした。
 ※7: 供給停止率は商用電源を用いる電話機に接続して停電の影響を受ける場合が100%の場合を示す。
 ※8: 停電の影響(商用電源を用いる電話機に接続して停電の影響を受ける場合)が100%の場合を示す。
 ※9: 割合(率)を除き、被害数は一の位の台数が含まれている。そのため合計が合わない場合がある。*は必ずしも被害があることを示す。

地震ごと、市町村ごとの被害のまとめ

人的被害は観光客を考慮した場合を示す。表中の括弧（ ）は、観光客を考慮した場合としない場合の差を示す。
各数値は1の位で四捨五入しており、合計は必ずしも合わない場合がある。

*：わずか

長野盆地西縁断層帯の地震（ケース3）（最大被害）（1）

市町村	建物被害(棟)【冬18時、強風時】											人的被害(人)【冬深夜、強風時】											
	液状化		揺れ		断層変位		土砂災害		火災		合計	建物倒壊		死者数		合計							
	全壊	半壊	全壊	半壊	全壊	全壊	半壊	焼失	全壊・焼失	半壊	1,910	(20)	130	(110)	50		(*)	10	(0)	*	(*)	1,980	(20)
長野市	310	1,550	28,370	29,530	5,570	560	1,650	6,050	35,300	32,730		1,910	(20)	130	(110)	50	(*)	10	(0)	*	(*)	1,980	(20)
松本市	0	0	0	0	0	*	*	0	*	*		*	(*)	*	(*)	*	(*)	0	(0)	0	(0)	*	(*)
上田市	*	*	0	10	0	*	10	0	*	30		10	(*)	10	(*)	*	(*)	0	(0)	*	(*)	10	(*)
岡谷市	0	0	0	0	0	*	*	0	*	*		*	(*)	*	(*)	*	(*)	0	(0)	0	(0)	*	(*)
飯田市	0	0	0	0	0	0	0	0	0	0		0	(0)	0	(0)	0	(0)	0	(0)	0	(0)	0	(0)
諏訪市	0	0	0	0	0	0	0	0	0	0		*	(*)	*	(*)	0	(0)	0	(0)	0	(0)	*	(*)
須坂市	40	230	120	970	0	*	*	0	170	1,200		10	(0)	*	(*)	*	(*)	0	(0)	*	(*)	10	(*)
小諸市	0	0	0	0	0	*	*	0	*	*		*	(*)	*	(*)	*	(*)	0	(0)	0	(0)	*	(*)
伊那市	0	0	0	0	0	0	0	0	0	0		0	(0)	0	(0)	0	(0)	0	(0)	0	(0)	0	(0)
駒ヶ根市	0	0	0	0	0	0	0	0	0	0		0	(0)	0	(0)	0	(0)	0	(0)	0	(0)	0	(0)
中野市	10	90	360	1,310	270	20	60	0	400	1,460		20	(0)	*	(*)	*	(*)	0	(0)	*	(*)	30	(*)
大町市	*	10	10	100	0	20	60	0	30	160		*	(*)	*	(*)	*	(*)	0	(0)	*	(*)	*	(*)
飯山市	10	50	990	2,760	960	30	80	0	1,020	2,890		60	(0)	*	(*)	*	(*)	0	(0)	*	(*)	70	(*)
茅野市	0	0	0	0	0	0	0	0	0	0		*	(*)	*	(*)	0	(0)	0	(0)	0	(0)	*	(*)
塩尻市	0	0	0	0	0	0	0	0	0	0		*	(*)	*	(*)	0	(0)	0	(0)	0	(0)	*	(*)
佐久市	0	0	0	*	0	*	*	0	*	*		*	(*)	*	(*)	*	(*)	0	(0)	0	(0)	*	(*)
千曲市	30	220	470	2,810	0	50	150	0	550	3,170		30	(0)	*	(*)	*	(*)	0	(0)	*	(*)	30	(*)
東御市	0	0	0	0	0	*	*	0	*	*		*	(*)	*	(*)	*	(*)	0	(0)	*	(*)	*	(*)
安曇野市	0	0	0	*	0	*	*	0	*	*		*	(*)	*	(*)	*	(*)	0	(0)	0	(0)	*	(*)
小海町	0	0	0	0	0	0	0	0	0	0		0	(0)	0	(0)	0	(0)	0	(0)	0	(0)	0	(0)
川上村	0	0	0	0	0	0	0	0	0	0		0	(0)	0	(0)	0	(0)	0	(0)	0	(0)	0	(0)
南牧村	0	0	0	0	0	0	0	0	0	0		0	(0)	0	(0)	0	(0)	0	(0)	0	(0)	0	(0)
南相木村	0	0	0	0	0	0	0	0	0	0		0	(0)	0	(0)	0	(0)	0	(0)	0	(0)	0	(0)
北相木村	0	0	0	0	0	0	0	0	0	0		0	(0)	0	(0)	0	(0)	0	(0)	0	(0)	0	(0)
佐久穂町	0	0	0	0	0	0	0	0	0	0		0	(0)	0	(0)	0	(0)	0	(0)	0	(0)	0	(0)
軽井沢町	0	0	0	*	0	0	0	0	0	*		*	(*)	*	(*)	0	(0)	0	(0)	0	(0)	*	(*)
御代田町	0	0	0	0	0	*	*	0	*	*		*	(*)	*	(*)	*	(*)	0	(0)	0	(0)	*	(*)
立科町	0	0	0	0	0	*	*	0	*	*		*	(*)	*	(*)	*	(*)	0	(0)	0	(0)	*	(*)
青木村	0	0	*	30	0	*	*	0	*	30		*	(*)	*	(*)	*	(*)	0	(0)	*	(0)	*	(*)
長和町	0	0	0	0	0	0	0	0	0	0		*	(*)	*	(*)	0	(0)	0	(0)	0	(0)	*	(*)
下諏訪町	0	0	0	0	0	0	0	0	0	0		*	(*)	*	(*)	0	(0)	0	(0)	0	(0)	*	(*)
富士見町	0	0	0	0	0	0	0	0	0	0		*	(*)	*	(*)	0	(0)	0	(0)	0	(0)	*	(*)
原村	0	0	0	0	0	0	0	0	0	0		0	(0)	0	(0)	0	(0)	0	(0)	0	(0)	0	(0)
辰野町	0	0	0	0	0	0	0	0	0	0		0	(0)	0	(0)	0	(0)	0	(0)	0	(0)	0	(0)
箕輪町	0	0	0	0	0	0	0	0	0	0		0	(0)	0	(0)	0	(0)	0	(0)	0	(0)	0	(0)
飯島町	0	0	0	0	0	0	0	0	0	0		0	(0)	0	(0)	0	(0)	0	(0)	0	(0)	0	(0)
南箕輪村	0	0	0	0	0	0	0	0	0	0		0	(0)	0	(0)	0	(0)	0	(0)	0	(0)	0	(0)
中川村	0	0	0	0	0	0	0	0	0	0		0	(0)	0	(0)	0	(0)	0	(0)	0	(0)	0	(0)
宮田村	0	0	0	0	0	0	0	0	0	0		0	(0)	0	(0)	0	(0)	0	(0)	0	(0)	0	(0)
松川町	0	0	0	0	0	0	0	0	0	0		0	(0)	0	(0)	0	(0)	0	(0)	0	(0)	0	(0)
高森町	0	0	0	0	0	0	0	0	0	0		0	(0)	0	(0)	0	(0)	0	(0)	0	(0)	0	(0)
阿南町	0	0	0	0	0	0	0	0	0	0		0	(0)	0	(0)	0	(0)	0	(0)	0	(0)	0	(0)
阿智村	0	0	0	0	0	0	0	0	0	0		0	(0)	0	(0)	0	(0)	0	(0)	0	(0)	0	(0)
平谷村	0	0	0	0	0	0	0	0	0	0		0	(0)	0	(0)	0	(0)	0	(0)	0	(0)	0	(0)
根羽村	0	0	0	0	0	0	0	0	0	0		0	(0)	0	(0)	0	(0)	0	(0)	0	(0)	0	(0)
下條村	0	0	0	0	0	0	0	0	0	0		0	(0)	0	(0)	0	(0)	0	(0)	0	(0)	0	(0)
売木村	0	0	0	0	0	0	0	0	0	0		0	(0)	0	(0)	0	(0)	0	(0)	0	(0)	0	(0)
天龍村	0	0	0	0	0	0	0	0	0	0		0	(0)	0	(0)	0	(0)	0	(0)	0	(0)	0	(0)
泰阜村	0	0	0	0	0	0	0	0	0	0		0	(0)	0	(0)	0	(0)	0	(0)	0	(0)	0	(0)
喬木村	0	0	0	0	0	0	0	0	0	0		0	(0)	0	(0)	0	(0)	0	(0)	0	(0)	0	(0)
豊丘村	0	0	0	0	0	0	0	0	0	0		0	(0)	0	(0)	0	(0)	0	(0)	0	(0)	0	(0)
大鹿村	0	0	0	0	0	0	0	0	0	0		0	(0)	0	(0)	0	(0)	0	(0)	0	(0)	0	(0)
上松町	0	0	0	0	0	0	0	0	0	0		0	(0)	0	(0)	0	(0)	0	(0)	0	(0)	0	(0)
南木曾町	0	0	0	0	0	0	0	0	0	0		0	(0)	0	(0)	0	(0)	0	(0)	0	(0)	0	(0)
木祖村	0	0	0	0	0	0	0	0	0	0		0	(0)	0	(0)	0	(0)	0	(0)	0	(0)	0	(0)
王滝村	0	0	0	0	0	0	0	0	0	0		0	(0)	0	(0)	0	(0)	0	(0)	0	(0)	0	(0)
大桑村	0	0	0	0	0	0	0	0	0	0		0	(0)	0	(0)	0	(0)	0	(0)	0	(0)	0	(0)
木曾町	0	0	0	0	0	0	0	0	0	0		0	(0)	0	(0)	0	(0)	0	(0)	0	(0)	0	(0)
麻績村	0	0	*	40	0	*	*	0	*	40		*	(*)	*	(*)	*	(*)	0	(0)	*	(0)	*	(*)
生坂村	0	0	0	10	0	*	*	0	*	10		*	(*)	*	(*)	*	(0)	0	(0)	*	(0)	*	(*)
山形村	0	0	0	0	0	0	0	0	0	0		*	(*)	*	(*)	0	(0)	0	(0)	0	(0)	*	(*)
朝日村	0	0	0	0	0	0	0	0	0	0		0	(0)	0	(0)	0	(0)	0	(0)	0	(0)	0	(0)
筑北村	0	0	0	20	0	*	10	0	*	30		*	(*)	*	(*)	*	(*)	0	(0)	*	(0)	*	(*)
池田町	0	0	0	*	0	*	*	0	*	*		*	(*)	*	(*)	*	(0)	0	(0)	*	(0)	*	(*)
松川村	0	0	0	0	0	0	0	0	0	0		*	(*)	*	(*)	0	(0)	0	(0)	*	(0)	*	(*)
白馬村	*	20	*	100	0	10	20	0	10	150		*	(*)	*	(*)	*	(*)	0	(0)	*	(*)	*	(*)
小谷村	0	0	*	80	0	30	110	0	40	190		*	(0)	*	(*)	*	(*)	0	(0)	0	(0)	*	(*)
坂城町	0	0	*	40	0	*	10	0	*	50		*	(*)	*	(*)	*	(0)	0	(0)	*	(0)	*	(*)
小布施町	10	40	40	430	20	0	0	0	50	470		*	(0)	*	(*)	0	(0)	0	(0)	*	(0)	*	(0)
高山村	0	0	*	80	0	*	*	0	*	80		*	(*)	*	(*)	*	(*)	0	(0)	*	(0)	*	(*)
山ノ内町	0	0	*	10	0	*	*	0	*	20		*	(*)	*	(*)	*	(*)	0	(0)	*	(*)	*	(*)
木島平村	20	80	140	540	80	*	10	0	160	630		10	(0)	*	(*)	*	(*)	0	(0)	*	(*)	10	(*)
野沢温泉村	0	0	*	100	*	*	20	0	10	120		*	(0)	*	(*)	*	(*)	0	(0)	*	(*)	*	(*)
信濃町	*	*	490	1,160	0	10	40	0	500	1,200		30	(0)	*	(*)	*	(*)	0	(0)	*	(*)	30	(*)
小川村	0	0	940	770	0	40	120	0	980	900		60	(0)	*	(*)	*	(*)	0	(0)	*	(*)	70	(*)
飯綱町	*	*	1,610	1,730	0	20	60	90	1,720	1,790		110	(*)	*	(*)	*	(*)	0	(0)	*	(*)	110	(*)
栄村	0	0	*	10	0	*	10	0	*	10		*	(*)	*	(*)	*	(*)	0	(0)	0	(0)	*	(*)
合計	440	2,290	33,550	42,660	6,900	810	2,420	6,150	40,960	47,370		2,270	(40)	160	(130)	80	(*)	10	(0)	*	(*)	2,350	(40)

注)「断層変位」は地震に伴い活断層の変位が地表に現れたことによる被害数を想定したもので、「揺れ」による全壊被害の内数とする。

人的被害は観光客を考慮した場合を示す。表中の括弧（ ）は、観光客を考慮した場合としない場合の差を示す。
各数値は1の位で四捨五入しており、合計は必ずしも合わない場合がある。
*：わずか

市町村	人的被害(人)【冬深夜、強風時】													
	負傷者数						重傷者数							
	建物倒壊	(うち)屋内収容物	土砂災害	火災	ブロック塀等	合計	建物倒壊	(うち)屋内収容物	土砂災害	火災	ブロック塀等	合計	合計	
長野市	11,840 (610)	1,990 (1,280)	70 (*)	70 (0)	* (*)	11,970 (610)	6,350 (0)	430 (350)	30 (*)	20 (0)	* (*)	6,400 (*)	6,400 (*)	
松本市	20 (10)	20 (10)	* (*)	0 (0)	* (0)	20 (10)	* (*)	* (*)	* (*)	0 (0)	0 (0)	* (*)	* (*)	
上田市	120 (50)	120 (50)	* (*)	0 (0)	* (*)	130 (50)	20 (10)	20 (10)	* (*)	0 (0)	* (*)	20 (10)	20 (10)	
岡谷市	* (*)	* (*)	* (*)	0 (0)	0 (0)	* (*)	* (*)	* (*)	* (*)	0 (0)	0 (0)	* (*)	* (*)	
飯田市	0 (0)	0 (0)	0 (0)	0 (0)	0 (0)	0 (0)	0 (0)	0 (0)	0 (0)	0 (0)	0 (0)	0 (0)	0 (0)	
諏訪市	10 (10)	10 (10)	0 (0)	0 (0)	* (0)	10 (10)	* (*)	* (*)	0 (0)	0 (0)	0 (0)	* (*)	* (*)	
須坂市	220 (10)	30 (10)	* (*)	0 (0)	* (*)	220 (10)	120 (0)	* (*)	* (*)	0 (0)	* (*)	120 (*)	120 (*)	
小諸市	* (*)	* (*)	* (*)	0 (0)	* (*)	* (*)	* (*)	* (*)	* (*)	0 (0)	* (*)	* (*)	* (*)	
伊那市	0 (0)	0 (0)	0 (0)	0 (0)	0 (0)	0 (0)	0 (0)	0 (0)	0 (0)	0 (0)	0 (0)	0 (0)	0 (0)	
駒ヶ根市	0 (0)	0 (0)	0 (0)	0 (0)	0 (0)	0 (0)	0 (0)	0 (0)	0 (0)	0 (0)	0 (0)	0 (0)	0 (0)	
中野市	320 (10)	30 (20)	* (*)	0 (0)	* (*)	320 (10)	180 (*)	10 (*)	* (*)	0 (0)	* (*)	180 (*)	180 (*)	
大町市	30 (10)	30 (10)	* (*)	0 (0)	* (*)	30 (10)	10 (0)	* (*)	* (*)	0 (0)	* (*)	10 (*)	10 (*)	
飯山市	760 (50)	50 (30)	* (*)	0 (0)	* (*)	760 (50)	400 (*)	10 (10)	* (*)	0 (0)	* (*)	400 (*)	400 (*)	
茅野市	* (*)	* (*)	0 (0)	0 (0)	0 (0)	* (*)	* (*)	* (*)	0 (0)	0 (0)	0 (0)	* (*)	* (*)	
塩尻市	* (*)	* (*)	0 (0)	0 (0)	0 (0)	* (*)	* (*)	* (*)	0 (0)	0 (0)	0 (0)	* (*)	* (*)	
佐久市	* (*)	* (*)	* (*)	0 (0)	0 (0)	* (*)	* (*)	* (*)	* (*)	0 (0)	0 (0)	* (*)	* (*)	
千曲市	700 (60)	70 (30)	10 (*)	0 (0)	* (*)	710 (60)	360 (0)	10 (10)	* (*)	0 (0)	* (*)	370 (*)	370 (*)	
東御市	10 (*)	10 (*)	* (*)	0 (0)	* (*)	10 (*)	* (*)	* (*)	* (*)	0 (0)	* (*)	* (*)	* (*)	
安曇野市	20 (10)	20 (10)	* (*)	0 (0)	* (0)	20 (10)	* (*)	* (*)	* (*)	0 (0)	0 (0)	* (*)	* (*)	
小海町	0 (0)	0 (0)	0 (0)	0 (0)	0 (0)	0 (0)	0 (0)	0 (0)	0 (0)	0 (0)	0 (0)	0 (0)	0 (0)	
川上村	0 (0)	0 (0)	0 (0)	0 (0)	0 (0)	0 (0)	0 (0)	0 (0)	0 (0)	0 (0)	0 (0)	0 (0)	0 (0)	
南牧村	0 (0)	0 (0)	0 (0)	0 (0)	0 (0)	0 (0)	0 (0)	0 (0)	0 (0)	0 (0)	0 (0)	0 (0)	0 (0)	
南相木村	0 (0)	0 (0)	0 (0)	0 (0)	0 (0)	0 (0)	0 (0)	0 (0)	0 (0)	0 (0)	0 (0)	0 (0)	0 (0)	
北相木村	0 (0)	0 (0)	0 (0)	0 (0)	0 (0)	0 (0)	0 (0)	0 (0)	0 (0)	0 (0)	0 (0)	0 (0)	0 (0)	
佐久穂町	0 (0)	0 (0)	0 (0)	0 (0)	0 (0)	0 (0)	0 (0)	0 (0)	0 (0)	0 (0)	0 (0)	0 (0)	0 (0)	
軽井沢町	* (*)	* (*)	0 (0)	0 (0)	0 (0)	* (*)	* (*)	* (*)	0 (0)	0 (0)	0 (0)	* (*)	* (*)	
御代田町	* (*)	* (*)	* (*)	0 (0)	0 (0)	* (*)	* (*)	* (*)	* (*)	0 (0)	0 (0)	* (*)	* (*)	
立科町	* (*)	* (*)	* (*)	0 (0)	0 (0)	* (*)	* (*)	* (*)	* (*)	0 (0)	0 (0)	* (*)	* (*)	
青木村	10 (*)	* (*)	* (*)	0 (0)	* (0)	10 (*)	* (0)	* (*)	* (*)	0 (0)	* (*)	* (*)	* (*)	
長和町	* (*)	* (*)	0 (0)	0 (0)	* (0)	* (*)	* (*)	* (*)	0 (0)	0 (0)	* (*)	* (*)	* (*)	
下諏訪町	* (*)	* (*)	0 (0)	0 (0)	0 (0)	* (*)	* (*)	* (*)	0 (0)	0 (0)	0 (0)	* (*)	* (*)	
富士見町	* (*)	* (*)	0 (0)	0 (0)	0 (0)	* (*)	* (*)	* (*)	0 (0)	0 (0)	0 (0)	* (*)	* (*)	
原村	0 (0)	0 (0)	0 (0)	0 (0)	0 (0)	0 (0)	0 (0)	0 (0)	0 (0)	0 (0)	0 (0)	0 (0)	0 (0)	
辰野町	0 (0)	0 (0)	0 (0)	0 (0)	0 (0)	0 (0)	0 (0)	0 (0)	0 (0)	0 (0)	0 (0)	0 (0)	0 (0)	
箕輪町	0 (0)	0 (0)	0 (0)	0 (0)	0 (0)	0 (0)	0 (0)	0 (0)	0 (0)	0 (0)	0 (0)	0 (0)	0 (0)	
飯島町	0 (0)	0 (0)	0 (0)	0 (0)	0 (0)	0 (0)	0 (0)	0 (0)	0 (0)	0 (0)	0 (0)	0 (0)	0 (0)	
南箕輪村	0 (0)	0 (0)	0 (0)	0 (0)	0 (0)	0 (0)	0 (0)	0 (0)	0 (0)	0 (0)	0 (0)	0 (0)	0 (0)	
中川村	0 (0)	0 (0)	0 (0)	0 (0)	0 (0)	0 (0)	0 (0)	0 (0)	0 (0)	0 (0)	0 (0)	0 (0)	0 (0)	
宮田村	0 (0)	0 (0)	0 (0)	0 (0)	0 (0)	0 (0)	0 (0)	0 (0)	0 (0)	0 (0)	0 (0)	0 (0)	0 (0)	
松川町	0 (0)	0 (0)	0 (0)	0 (0)	0 (0)	0 (0)	0 (0)	0 (0)	0 (0)	0 (0)	0 (0)	0 (0)	0 (0)	
高森町	0 (0)	0 (0)	0 (0)	0 (0)	0 (0)	0 (0)	0 (0)	0 (0)	0 (0)	0 (0)	0 (0)	0 (0)	0 (0)	
阿南町	0 (0)	0 (0)	0 (0)	0 (0)	0 (0)	0 (0)	0 (0)	0 (0)	0 (0)	0 (0)	0 (0)	0 (0)	0 (0)	
阿智村	0 (0)	0 (0)	0 (0)	0 (0)	0 (0)	0 (0)	0 (0)	0 (0)	0 (0)	0 (0)	0 (0)	0 (0)	0 (0)	
平谷村	0 (0)	0 (0)	0 (0)	0 (0)	0 (0)	0 (0)	0 (0)	0 (0)	0 (0)	0 (0)	0 (0)	0 (0)	0 (0)	
根羽村	0 (0)	0 (0)	0 (0)	0 (0)	0 (0)	0 (0)	0 (0)	0 (0)	0 (0)	0 (0)	0 (0)	0 (0)	0 (0)	
下條村	0 (0)	0 (0)	0 (0)	0 (0)	0 (0)	0 (0)	0 (0)	0 (0)	0 (0)	0 (0)	0 (0)	0 (0)	0 (0)	
売木村	0 (0)	0 (0)	0 (0)	0 (0)	0 (0)	0 (0)	0 (0)	0 (0)	0 (0)	0 (0)	0 (0)	0 (0)	0 (0)	
天龍村	0 (0)	0 (0)	0 (0)	0 (0)	0 (0)	0 (0)	0 (0)	0 (0)	0 (0)	0 (0)	0 (0)	0 (0)	0 (0)	
泰阜村	0 (0)	0 (0)	0 (0)	0 (0)	0 (0)	0 (0)	0 (0)	0 (0)	0 (0)	0 (0)	0 (0)	0 (0)	0 (0)	
喬木村	0 (0)	0 (0)	0 (0)	0 (0)	0 (0)	0 (0)	0 (0)	0 (0)	0 (0)	0 (0)	0 (0)	0 (0)	0 (0)	
豊丘村	0 (0)	0 (0)	0 (0)	0 (0)	0 (0)	0 (0)	0 (0)	0 (0)	0 (0)	0 (0)	0 (0)	0 (0)	0 (0)	
大鹿村	0 (0)	0 (0)	0 (0)	0 (0)	0 (0)	0 (0)	0 (0)	0 (0)	0 (0)	0 (0)	0 (0)	0 (0)	0 (0)	
上松町	0 (0)	0 (0)	0 (0)	0 (0)	0 (0)	0 (0)	0 (0)	0 (0)	0 (0)	0 (0)	0 (0)	0 (0)	0 (0)	
南木曾町	0 (0)	0 (0)	0 (0)	0 (0)	0 (0)	0 (0)	0 (0)	0 (0)	0 (0)	0 (0)	0 (0)	0 (0)	0 (0)	
木祖村	0 (0)	0 (0)	0 (0)	0 (0)	0 (0)	0 (0)	0 (0)	0 (0)	0 (0)	0 (0)	0 (0)	0 (0)	0 (0)	
王滝村	0 (0)	0 (0)	0 (0)	0 (0)	0 (0)	0 (0)	0 (0)	0 (0)	0 (0)	0 (0)	0 (0)	0 (0)	0 (0)	
大桑村	0 (0)	0 (0)	0 (0)	0 (0)	0 (0)	0 (0)	0 (0)	0 (0)	0 (0)	0 (0)	0 (0)	0 (0)	0 (0)	
木曾町	0 (0)	0 (0)	0 (0)	0 (0)	0 (0)	0 (0)	0 (0)	0 (0)	0 (0)	0 (0)	0 (0)	0 (0)	0 (0)	
麻績村	10 (*)	* (*)	* (*)	0 (0)	* (*)	10 (*)	* (0)	* (*)	* (*)	0 (0)	* (0)	* (*)	* (*)	
生坂村	* (*)	* (*)	* (0)	0 (0)	* (0)	* (*)	* (0)	* (*)	* (*)	0 (0)	* (0)	* (*)	* (0)	
山形村	* (*)	* (*)	0 (0)	0 (0)	0 (0)	* (*)	* (*)	* (*)	0 (0)	0 (0)	0 (0)	* (*)	* (*)	
朝日村	0 (0)	0 (0)	0 (0)	0 (0)	0 (0)	0 (0)	0 (0)	0 (0)	0 (0)	0 (0)	0 (0)	0 (0)	0 (0)	
筑北村	* (*)	* (*)	* (*)	0 (0)	* (*)	* (*)	* (*)	* (*)	* (*)	0 (0)	* (0)	* (*)	* (*)	
池田町	10 (*)	10 (*)	* (0)	0 (0)	* (*)	10 (*)	* (*)	* (*)	* (*)	0 (0)	* (0)	* (*)	* (*)	
松川村	10 (*)	10 (*)	* (0)	0 (0)	* (0)	10 (*)	* (*)	* (*)	* (0)	0 (0)	* (0)	* (*)	* (*)	
白馬村	40 (20)	10 (*)	* (*)	0 (0)	* (*)	40 (20)	10 (0)	* (*)	* (*)	0 (0)	* (*)	10 (*)	10 (*)	
小谷村	50 (30)	10 (*)	* (*)	0 (0)	* (*)	60 (30)	10 (0)	* (*)	* (*)	0 (0)	* (*)	10 (*)	10 (*)	
坂城町	10 (0)	10 (*)	* (0)	0 (0)	* (0)	10 (0)	* (0)	* (*)	* (0)	0 (0)	* (0)	* (0)	* (0)	
小布施町	90 (*)	10 (*)	0 (0)	0 (0)	* (0)	90 (*)	50 (0)	* (*)	0 (0)	0 (0)	* (0)	50 (0)	50 (0)	
高山村	20 (*)	* (*)	* (*)	0 (0)	* (0)	20 (*)	10 (0)	* (*)	* (*)	0 (0)	* (0)	10 (*)	10 (*)	
山ノ内町	20 (10)	20 (10)	* (*)	0 (0)	* (*)	20 (10)	* (*)	* (*)	* (*)	0 (0)	* (*)	* (*)	* (*)	
木島平村	160 (40)	10 (*)	* (*)	0 (0)	* (*)	160 (40)	70 (*)	* (*)	* (*)	0 (0)	* (*)	70 (*)	70 (*)	
野沢温泉村	50 (30)	* (*)	* (*)	0 (0)	* (*)	50 (30)	10 (0)	* (*)	* (*)	0 (0)	* (*)	10 (*)	10 (*)	
信濃町	400 (100)	20 (10)	* (*)	0 (0)	* (*)	400 (100)	170 (0)	* (*)	* (*)	0 (0)	* (*)	170 (*)	170 (*)	
小川村	270 (*)	30 (20)	10 (*)	0 (0)	* (0)	280 (*)	150 (*)	10 (10)	* (*)	0 (0)	* (*)	160 (*)	160 (*)	
飯綱町	680 (80)	70 (50)	* (*)	0 (0)	* (*)	680 (80)	340 (0)	20 (10)	* (*)	0 (0)	* (*)	340 (*)	340 (*)	
栄村	* (*)	* (*)	* (*)	0 (0)	* (0)	* (*)	* (*)	* (*)	* (*)	0 (0)	* (0)	* (*)	* (*)	
合計	15,880 (1,140)	2,590 (1,570)	90 (*)	70 (0)	* (*)	16,040 (1,140)	8,300 (30)	550 (420)	50 (*)	20 (0)	* (*)	8,360 (30)	8,360 (30)	

人的被害は観光客を考慮した場合を示す。表中の括弧（ ）は、観光客を考慮した場合としない場合の差を示す。
各数値は1の位で四捨五入しており、合計は必ずしも合わない場合がある。

*：わずか

長野盆地西縁断層帯の地震（ケース3）（最大被害）（2）

市町村	人的被害(人) 自力脱出 困難者数	避難者(人)【冬18時、強風時】												要配慮者(人)【冬18時、強風時】			
		被災1日後			被災2日後			被災3週間後			被災1ヶ月後			避難所避難者における要配慮者数			
		合計	避難所	避難所外	合計	避難所	避難所外	合計	避難所	避難所外	合計	避難所	避難所外	1日後	2日後	1週間後	1ヶ月後
長野市	6,970 (1,120)	71,800	43,080	28,720	134,410	67,200	67,200	116,660	58,330	58,330	111,310	33,390	77,920	8,240	12,850	11,150	6,380
松本市	0 (0)	*	*	*	40	20	20	10	10	10	*	*	*	*	*	*	*
上田市	0 (0)	10	10	10	560	280	280	240	120	120	20	*	10	*	60	30	*
岡谷市	0 (0)	*	*	*	10	*	*	*	*	*	*	*	*	*	*	*	*
飯田市	0 (0)	0	0	0	0	0	0	0	0	0	0	0	0	0	0	0	0
諏訪市	0 (0)	0	0	0	20	10	10	10	*	*	0	0	0	0	*	*	0
須坂市	20 (0)	510	310	210	3,580	1,790	1,790	2,160	1,080	1,080	1,070	320	750	50	320	190	60
小諸市	0 (0)	*	*	*	*	*	*	*	*	*	*	*	*	*	*	*	*
伊那市	0 (0)	0	0	0	0	0	0	0	0	0	0	0	0	0	0	0	0
駒ヶ根市	0 (0)	0	0	0	0	0	0	0	0	0	0	0	0	0	0	0	0
中野市	60 (*)	790	470	320	3,710	1,860	1,860	2,390	1,190	1,190	1,440	430	1,000	90	350	230	80
大町市	* (*)	60	40	20	310	160	160	180	90	90	80	20	60	10	30	20	10
飯山市	130 (*)	1,590	950	640	5,000	2,500	2,500	3,810	1,910	1,910	3,090	930	2,160	190	500	380	180
茅野市	0 (0)	0	0	0	*	*	*	*	*	*	0	0	0	0	*	*	0
塩尻市	0 (0)	0	0	0	*	*	*	*	*	*	0	0	0	0	*	*	0
佐久市	0 (0)	*	*	*	*	*	*	*	*	*	*	*	*	*	*	*	*
千曲市	90 (10)	1,510	900	600	8,700	4,350	4,350	5,820	2,910	2,910	3,710	1,110	2,600	180	890	590	230
東御市	0 (0)	*	*	*	20	10	10	10	*	*	*	*	*	*	*	*	*
安曇野市	0 (0)	*	*	*	40	20	20	20	10	10	*	*	*	*	*	*	*
小海町	0 (0)	0	0	0	0	0	0	0	0	0	0	0	0	0	0	0	0
川上村	0 (0)	0	0	0	0	0	0	0	0	0	0	0	0	0	0	0	0
南牧村	0 (0)	0	0	0	0	0	0	0	0	0	0	0	0	0	0	0	0
南相木村	0 (0)	0	0	0	0	0	0	0	0	0	0	0	0	0	0	0	0
北相木村	0 (0)	0	0	0	0	0	0	0	0	0	0	0	0	0	0	0	0
佐久穂町	0 (0)	0	0	0	0	0	0	0	0	0	0	0	0	0	0	0	0
軽井沢町	0 (0)	*	*	*	*	*	*	*	*	*	*	*	*	*	*	*	*
御代田町	0 (0)	*	*	*	*	*	*	*	*	*	*	*	*	*	*	*	*
立科町	0 (0)	*	*	*	*	*	*	*	*	*	*	*	*	*	*	*	*
青木村	* (0)	10	*	*	150	70	70	70	40	40	10	*	10	*	20	10	*
長和町	0 (0)	0	0	0	*	*	*	*	*	*	0	0	0	0	*	*	0
下諏訪町	0 (0)	0	0	0	0	0	0	0	0	0	0	0	0	0	0	0	0
富士見町	0 (0)	0	0	0	*	*	*	*	*	*	0	0	0	0	*	*	0
原村	0 (0)	0	0	0	0	0	0	0	0	0	0	0	0	0	0	0	0
辰野町	0 (0)	0	0	0	0	0	0	0	0	0	0	0	0	0	0	0	0
箕輪町	0 (0)	0	0	0	0	0	0	0	0	0	0	0	0	0	0	0	0
飯島町	0 (0)	0	0	0	0	0	0	0	0	0	0	0	0	0	0	0	0
南箕輪村	0 (0)	0	0	0	0	0	0	0	0	0	0	0	0	0	0	0	0
中川村	0 (0)	0	0	0	0	0	0	0	0	0	0	0	0	0	0	0	0
宮田村	0 (0)	0	0	0	0	0	0	0	0	0	0	0	0	0	0	0	0
松川町	0 (0)	0	0	0	0	0	0	0	0	0	0	0	0	0	0	0	0
高森町	0 (0)	0	0	0	0	0	0	0	0	0	0	0	0	0	0	0	0
阿南町	0 (0)	0	0	0	0	0	0	0	0	0	0	0	0	0	0	0	0
阿智村	0 (0)	0	0	0	0	0	0	0	0	0	0	0	0	0	0	0	0
平谷村	0 (0)	0	0	0	0	0	0	0	0	0	0	0	0	0	0	0	0
根羽村	0 (0)	0	0	0	0	0	0	0	0	0	0	0	0	0	0	0	0
下條村	0 (0)	0	0	0	0	0	0	0	0	0	0	0	0	0	0	0	0
売木村	0 (0)	0	0	0	0	0	0	0	0	0	0	0	0	0	0	0	0
天龍村	0 (0)	0	0	0	0	0	0	0	0	0	0	0	0	0	0	0	0
泰阜村	0 (0)	0	0	0	0	0	0	0	0	0	0	0	0	0	0	0	0
蕎木村	0 (0)	0	0	0	0	0	0	0	0	0	0	0	0	0	0	0	0
豊丘村	0 (0)	0	0	0	0	0	0	0	0	0	0	0	0	0	0	0	0
大鹿村	0 (0)	0	0	0	0	0	0	0	0	0	0	0	0	0	0	0	0
上松町	0 (0)	0	0	0	0	0	0	0	0	0	0	0	0	0	0	0	0
南木曾町	0 (0)	0	0	0	0	0	0	0	0	0	0	0	0	0	0	0	0
木祖村	0 (0)	0	0	0	0	0	0	0	0	0	0	0	0	0	0	0	0
王滝村	0 (0)	0	0	0	0	0	0	0	0	0	0	0	0	0	0	0	0
大桑村	0 (0)	0	0	0	0	0	0	0	0	0	0	0	0	0	0	0	0
木曾町	0 (0)	0	0	0	0	0	0	0	0	0	0	0	0	0	0	0	0
麻績村	0 (0)	10	*	*	90	50	50	50	20	20	10	*	10	*	10	*	*
生坂村	0 (0)	*	*	*	20	10	10	10	*	*	*	*	*	*	*	*	*
山形村	0 (0)	0	0	0	*	*	*	*	*	*	0	0	0	0	*	*	0
朝日村	0 (0)	0	0	0	0	0	0	0	0	0	0	0	0	0	0	0	0
筑北村	0 (0)	10	*	*	80	40	40	40	20	20	10	*	10	*	10	*	*
池田町	0 (0)	*	*	*	30	20	20	20	10	10	10	*	*	*	*	*	*
松川村	0 (0)	0	0	0	20	10	10	10	*	*	0	0	0	0	*	*	0
白馬村	* (0)	30	20	10	400	200	200	210	110	110	60	20	40	*	40	20	*
小谷村	* (0)	50	30	20	180	90	90	120	60	60	70	20	50	10	20	10	*
坂城町	* (0)	10	10	10	350	170	170	170	80	80	20	10	20	*	30	20	*
小布施町	* (*)	150	90	60	990	500	500	620	310	310	320	100	220	10	80	50	10
高山村	* (0)	20	10	10	280	140	140	150	70	70	40	10	30	*	20	10	*
山ノ内町	0 (0)	*	*	*	110	50	50	50	20	20	*	*	*	*	10	10	*
木島平村	10 (0)	240	140	100	830	420	420	600	300	300	450	130	310	30	80	60	30
野沢温泉村	* (0)	30	20	10	240	120	120	130	70	70	50	10	30	*	20	10	*
信濃町	50 (10)	520	310	210	1,670	840	840	1,230	610	610	940	280	660	60	170	130	60
小川村	110 (*)	1,140	690	460	1,560	780	780	1,450	730	730	1,440	430	1,000	190	210	200	120
飯綱町	250 (50)	2,220	1,330	890	4,290	2,140	2,140	3,770	1,890	1,890	3,690	1,110	2,590	230	380	330	190
栄村	* (0)	*	*	*	40	20	20	20	10	10	*	*	*	*	*	*	*
合計	7,710 (1,190)	80,700	48,420	32,280	167,760	83,880	83,880	140,020	70,010	70,010	127,830	38,350	89,480	9,310	16,130	13,460	7,370

人的被害は観光客を考慮した場合を示す。表中の括弧（ ）は、観光客を考慮した場合としない場合の差を示す。
各数値は1の位で四捨五入しており、合計は必ずしも合わない場合がある。

*：わずか

市町村	ライフライン(被災直後)				物資不足(1日後)【冬18時、強風時】		
	上水道	下水道	都市ガス	電力	食料	飲料水	毛布
	断水人口(人)	支障人数(人)	供給停止戸数(戸)	停電軒数(軒)	過不足量(食)	過不足量(リットル)	過不足量(枚)
長野市	369,290	347,140	32,000	179,270	△ 132,980	△ 991,440	△ 67,620
松本市	2,800	16,220	0	1,380	39,270	73,480	12,170
上田市	30,920	36,000	3,130	15,210	21,210	△ 6,790	1,250
岡谷市	550	3,570	0	290	*	350	5,440
飯田市	0	5,510	0	0	14,310	7,220	6,070
諏訪市	1,580	4,370	0	890	5,470	2,680	910
須坂市	36,250	36,770	6,770	14,740	2,660	△ 48,200	2,890
小諸市	400	2,550	2,570	240	1,130	1,800	80
伊那市	0	3,430		0	8,370	1,750	3,200
駒ヶ根市	0	1,810		0	2,830	3,000	670
中野市	31,770	34,110	4,180	16,880	2,590	△ 39,010	1,460
大町市	7,710	6,440	0	3,810	11,390	1,790	540
飯山市	20,220	20,570		11,860	△ 2,950	△ 46,720	△ 1,710
茅野市	260	3,440	0	140	4,340	5,620	3,750
塩尻市	10	3,990		*	3,250	500	3,070
佐久市	150	4,750	7,400	80	3,530	1,410	11,600
千曲市	49,810	52,390	5,490	22,340	6,410	△ 102,130	△ 1,110
東御市	1,420	2,810	3,070	690	2,640	250	110
安曇野市	2,600	7,290		1,140	15,310	10,260	2,780
小海町	0	230		0	3,240	100	100
川上村	0	240		0	7,250	6,000	390
南牧村	0	60		0	60	770	0
南相木村	0			0	0	0	0
北相木村	0			0	370	3,600	300
佐久穂町	0	660		0	0	0	0
軽井沢町	210	720		150	22,080	1,130	1,000
御代田町	530	1,230	1,810	310	450	410	400
立科町	260	600		120	2,610	1,260	100
青木村	2,520	2,230		1,070	△ 10	△ 2,330	△ 10
長和町	170	510		90	140	130	0
下諏訪町	50	1,320	0	30	0	800	1,200
富士見町	*	860		*	4,850	7,200	100
原村	0	370		0	250	240	200
辰野町	0	1,210		0	2,340	240	200
箕輪町	0	1,460		0	0	50	350
飯島町	0	450		0	1,020	750	440
南箕輪村	0	860		0	1,420	500	150
中川村	0	250		0	0	640	1,190
富田村	0	550		0	0	0	600
松川町	0	690		0	750	1,090	570
高森町	0	720		0	1,950	0	930
阿南町	0	160		0	240	110	150
阿智村	0	250		0	4,000	0	2,000
平谷村	0	30		0	1,830	0	0
根羽村	0	40		0	1,500	720	100
下條村	0			0	0	0	280
売木村	0	30		0	630	1,920	10
天龍村	0	60		0	1,520	3,840	220
泰阜村	0			0	990	0	0
喬木村	0	310		0	2,270	1,250	420
豊丘村	0	330		0	3,960	14,040	600
大鹿村	0			0	0	0	550
上松町	0	210		0	300	310	100
南木曾町	0	70		0	3,540	6,100	20
木祖村	0	140		0	300	0	90
王滝村	0	40		0	1,200	1,600	150
大桑村	0	190		0	830	10,640	650
木曾町	0	580		0	1,480	240	40
麻績村	1,550	1,380		720	50	△ 1,050	20
生坂村	530	310		290	△ 10	810	310
山形村	20	540		10	530	300	100
朝日村	0	280		0	1,500	3,000	740
筑北村	1,870	1,150		860	3,600	△ 80	150
池田町	1,600	1,920		710	12,730	2,170	100
松川村	1,340	1,770		590	0	5,030	270
白馬村	5,590	4,100		3,150	3,710	△ 4,350	30
小谷村	1,250	620		980	△ 110	△ 1,450	△ 60
坂城町	7,040	5,010		3,190	9,390	3,010	790
小布施町	8,740	9,660	1,820	3,320	△ 330	△ 12,760	190
高山村	4,200	4,380		1,520	3,810	2,490	340
山ノ内町	3,290	3,720	1,590	1,990	1,570	340	130
木島平村	4,160	4,130		2,260	980	△ 3,110	△ 290
野沢温泉村	2,780	2,980		1,850	△ 60	△ 3,540	△ 30
信濃町	7,780	5,610		3,690	△ 620	△ 17,060	△ 340
小川村	2,870	2,300		1,450	△ 1,490	△ 8,040	△ 1,370
飯綱町	11,230	11,040		4,570	△ 4,630	△ 31,620	△ 2,660
栄村	590	80		470	△ 10	△ 500	3,000
合計	625,910	671,830	69,810	302,320	112,740	△ 1,127,230	570

注)「物資不足」では△が不足量を、正の数が必要量を上回る主要備蓄量や給水可能量を示す。

人的被害は観光客を考慮した場合を示す。表中の括弧（ ）は、観光客を考慮した場合としない場合の差を示す。
各数値は1の位で四捨五入しており、合計は必ずしも合わない場合がある。

*：わずか

糸魚川-静岡構造線断層帯の地震（全体）（最大被害）（1）

市町村	建物被害(棟)【冬18時、強風時】										人的被害(人)【夏12時、強風時】											
	液状化		揺れ		断層変位		土砂災害		火災		合計		死者数									
	全壊	半壊	全壊	半壊	全壊	半壊	全壊	半壊	焼失	全壊・焼失	半壊	建物倒壊	(うち)屋内収容者	土砂災害	火災	ブロック塀等	合計					
長野市	270	1,310	12,370	11,770	0	560	1,730	2,030	15,230	14,820	570	(*)	20	(20)	30	(0)	0	(0)	*	(*)	600	(*)
松本市	80	370	18,730	19,140	2,510	150	440	5,260	24,220	19,940	990	(20)	70	(50)	10	(0)	10	(0)	*	(0)	1,010	(20)
上田市	*	30	5,070	7,980	0	160	490	490	5,730	8,490	2,000	(1,760)	20	(10)	10	(0)	0	(0)	*	(0)	2,010	(1,760)
岡谷市	30	150	5,410	5,720	1,500	50	160	810	6,310	6,030	530	(250)	20	(20)	*	(0)	10	(0)	*	(0)	540	(250)
飯田市	0	0	0	*	0	*	*	0	*	*	*	(*)	*	(*)	*	(0)	0	(0)	*	(*)	*	(*)
諏訪市	90	480	9,620	4,990	1,640	50	180	1,360	11,110	5,650	940	(440)	60	(50)	10	(0)	20	(0)	*	(0)	960	(440)
須坂市	30	140	*	90	0	*	*	0	30	230	*	(*)	*	(*)	*	(0)	0	(0)	*	(0)	*	(*)
小諸市	0	0	*	70	0	10	40	0	10	110	*	(*)	*	(*)	*	(0)	0	(0)	*	(0)	*	(*)
伊那市	*	10	630	1,670	0	80	260	0	710	1,930	100	(70)	*	(*)	*	(0)	0	(0)	*	(*)	100	(70)
駒ヶ根市	*	*	10	240	0	10	20	0	20	260	*	(0)	*	(*)	*	(0)	0	(0)	*	(0)	*	(0)
中野市	*	10	*	70	0	*	*	0	*	80	*	(*)	*	(*)	*	(0)	0	(0)	*	(*)	*	(*)
大町市	*	30	1,520	3,030	530	70	210	630	2,230	3,260	70	(10)	*	(*)	*	(0)	0	(0)	*	(0)	80	(10)
飯山市	0	0	0	*	0	*	*	0	*	*	*	(*)	*	(*)	*	(0)	0	(0)	*	(0)	*	(*)
茅野市	*	20	3,630	4,700	1,500	240	720	250	4,120	5,440	190	(0)	20	(10)	10	(0)	0	(0)	*	(0)	200	(0)
塩尻市	*	10	140	1,480	120	20	50	0	150	1,540	10	(*)	*	(*)	*	(0)	0	(0)	*	(0)	10	(*)
佐久市	*	10	*	150	0	10	40	0	20	200	*	(*)	*	(*)	*	(0)	0	(0)	*	(0)	*	(*)
千曲市	40	240	2,210	6,290	0	60	160	860	3,160	6,690	110	(*)	10	(*)	*	(*)	0	(0)	*	(*)	120	(*)
東御市	0	0	10	270	0	10	30	0	20	300	*	(0)	*	(*)	*	(0)	0	(0)	*	(0)	*	(0)
安曇野市	10	110	3,960	8,290	160	80	230	1,010	5,070	8,630	190	(10)	10	(10)	*	(0)	0	(0)	*	(0)	200	(10)
小海町	0	0	0	*	0	*	*	0	*	*	*	(*)	*	(*)	*	(0)	0	(0)	*	(*)	*	(*)
川上村	0	0	0	0	0	*	*	0	*	*	*	(*)	*	(*)	*	(0)	0	(0)	0	(0)	*	(*)
南牧村	0	0	0	*	0	*	*	0	*	*	*	(*)	*	(*)	*	(0)	0	(0)	*	(0)	*	(*)
南相木村	0	0	0	0	0	0	0	0	0	0	*	(*)	*	(*)	0	(0)	0	(0)	0	(0)	*	(*)
北相木村	0	0	0	0	0	*	*	0	*	*	*	(*)	*	(*)	*	(0)	0	(0)	0	(0)	*	(*)
佐久穂町	0	0	0	*	0	*	*	0	*	*	*	(*)	*	(*)	*	(0)	0	(0)	*	(*)	*	(*)
軽井沢町	0	0	0	*	0	*	*	0	*	*	*	(*)	*	(*)	*	(0)	0	(0)	*	(0)	*	(*)
御代田町	0	0	0	*	0	*	*	0	*	*	*	(*)	*	(*)	*	(0)	0	(0)	*	(0)	*	(*)
立科町	0	0	*	80	0	*	10	0	*	90	*	(*)	*	(*)	*	(0)	0	(0)	*	(0)	*	(*)
青木村	*	*	1,900	600	0	10	30	40	1,940	630	100	(0)	*	(*)	*	(*)	0	(0)	*	(0)	100	(*)
長和町	*	*	120	470	0	10	40	0	130	500	10	(0)	*	(*)	*	(0)	0	(0)	*	(0)	10	(0)
下諏訪町	40	180	760	1,540	760	20	70	0	830	1,780	40	(0)	*	(*)	*	(0)	0	(0)	*	(0)	40	(0)
富士見町	0	0	1,690	2,730	990	40	120	170	1,900	2,850	210	(120)	*	(*)	*	(0)	0	(0)	*	(0)	210	(120)
原村	0	0	500	1,230	0	0	0	0	500	1,230	30	(0)	*	(*)	0	(0)	0	(0)	*	(0)	30	(0)
辰野町	*	10	840	1,840	0	30	80	110	980	1,940	40	(0)	*	(*)	*	(0)	0	(0)	*	(0)	40	(0)
箕輪町	0	0	1,260	2,070	0	20	50	60	1,340	2,120	70	(*)	10	(*)	*	(*)	0	(0)	*	(*)	70	(*)
飯島町	0	0	0	10	0	*	10	0	*	20	*	(*)	*	(*)	*	(0)	0	(0)	*	(0)	*	(*)
南箕輪村	0	0	*	70	0	*	10	0	10	90	*	(*)	*	(*)	*	(0)	0	(0)	*	(0)	*	(*)
中川村	0	0	0	*	0	*	10	0	*	10	*	(*)	*	(*)	*	(0)	0	(0)	*	(0)	*	(*)
宮田村	*	*	*	30	0	*	*	0	*	30	*	(*)	*	(*)	*	(0)	0	(0)	*	(0)	*	(*)
松川町	0	0	*	10	0	*	*	0	*	10	*	(*)	*	(*)	*	(*)	0	(0)	*	(0)	*	(*)
高森町	0	0	0	*	0	*	*	0	*	*	*	(*)	*	(*)	*	(0)	0	(0)	*	(0)	*	(*)
阿南町	0	0	0	0	0	*	*	0	*	*	*	(*)	*	(*)	*	(0)	0	(0)	*	(0)	*	(*)
阿智村	0	0	0	0	0	0	0	0	0	0	*	(*)	*	(*)	0	(0)	0	(0)	0	(0)	*	(*)
平谷村	0	0	0	0	0	0	0	0	0	0	0	(0)	0	(0)	0	(0)	0	(0)	0	(0)	0	(0)
根羽村	0	0	0	0	0	0	0	0	0	0	0	(0)	0	(0)	0	(0)	0	(0)	0	(0)	0	(0)
下條村	0	0	0	0	0	*	*	0	*	*	*	(*)	*	(*)	*	(*)	0	(0)	0	(0)	*	(*)
売木村	0	0	0	0	0	0	0	0	0	0	0	(0)	0	(0)	0	(0)	0	(0)	0	(0)	0	(0)
天龍村	0	0	0	0	0	0	0	0	0	0	0	(0)	0	(0)	0	(0)	0	(0)	0	(0)	0	(0)
泰阜村	0	0	0	0	0	*	*	0	*	*	*	(*)	*	(*)	*	(0)	0	(0)	*	(0)	*	(*)
蕎木村	0	0	0	*	0	*	*	0	*	*	*	(*)	*	(*)	*	(0)	0	(0)	*	(0)	*	(*)
豊丘村	0	0	0	*	0	*	*	0	*	*	*	(*)	*	(*)	*	(0)	0	(0)	*	(0)	*	(*)
大鹿村	0	0	*	*	0	*	10	0	*	10	*	(*)	*	(*)	*	(0)	0	(0)	*	(0)	*	(*)
上松町	0	0	0	0	0	0	0	0	0	0	0	(0)	0	(0)	0	(0)	0	(0)	0	(0)	0	(0)
南木曾町	0	0	0	0	0	0	0	0	0	0	0	(0)	0	(0)	0	(0)	0	(0)	0	(0)	0	(0)
木祖村	0	0	0	0	0	0	0	0	0	0	*	(*)	*	(*)	0	(0)	0	(0)	*	(0)	*	(*)
王滝村	0	0	0	0	0	0	0	0	0	0	0	(0)	0	(0)	0	(0)	0	(0)	0	(0)	0	(0)
大桑村	0	0	0	0	0	0	0	0	0	0	*	(*)	*	(*)	0	(0)	0	(0)	0	(0)	*	(*)
木曾町	0	0	0	0	0	*	*	0	*	*	*	(*)	*	(*)	*	(0)	0	(0)	0	(0)	*	(*)
麻績村	*	10	2,440	370	0	*	70	50	2,500	450	130	(10)	*	(*)	*	(0)	0	(0)	*	(0)	130	(10)
生坂村	*	*	1,220	450	0	10	70	10	1,240	520	60	(0)	*	(*)	*	(*)	0	(0)	*	(0)	60	(*)
山形村	*	10	10	130	0	*	*	0	10	140	*	(0)	*	(*)	*	(0)	0	(0)	*	(0)	*	(0)
朝日村	*	*	*	10	0	*	*	0	*	10	*	(*)	*	(*)	*	(*)	0	(0)	*	(0)	*	(*)
筑北村	*	20	3,580	710	0	10	120	100	3,690	840	190	(10)	*	(*)	*	(0)	0	(0)	*	(0)	190	(10)
池田町	*	20	1,010	1,820	380	20	50	320	1,350	1,900	50	(*)	*	(*)	*	(0)	0	(0)	*	(*)	50	(*)
松川村	*	10	170	760	0	*	10	0	170	780	10	(*)	*	(*)	*	(*)	0	(0)	*	(*)	10	(*)
白馬村	*	30	320	1,390	290	40	120	0	370	1,540	120	(110)	*	(*)	*	(0)	0	(0)	*	(0)	130	(110)
小谷村	*	*	90	460	*	50	140	0	150	600	10	(*)	*	(*)	*	(0)	0	(0)	*	(0)	10	(*)
坂城町	*	10	160	1,150	0	10	30	0	170	1,190	10	(0)	*	(*)	*	(0)	0	(0)	*	(0)	10	(0)
小布施町	*	10	*	10	0	0	0	0	*	30	*	(*)	*	(*)	0	(0)	0	(0)	*	(0)	*	(*)
高山村	0	0	0	10	0	*	*	0	*	10	*	(*)	*	(*)	*	(*)	0	(0)	*	(0)	*	(*)
山ノ内町	0	0	0	0	0	*	*	0	*	*	*	(*)	*	(*)	*	(0)	0	(0)	0	(0)	*	(*)
木島平村	0	0	0	*	0	0	0	0	0	0	*	(*)	*	(*)	0	(0)	0	(0)	*	(0)	*	(*)
野沢温泉村	0	0	0	*	0	*	*	0	*	*	*	(*)	*	(*)	*	(0)	0	(0)	0	(0)	*	(*)
信濃町	0	0	0	10	0	*	*	0	*	10	*	(*)	*	(*)	*	(0)	0	(0)	*	(0)	*	(*)
小川村	0	0	2,440	220	0	10	200	40	2,490	420	130	(0)	*	(*)	*	(0)	0	(0)	*	(0)	130	(0)
飯綱町	*	*	*	70	0	*	10	0	*	80	*	(*)	*	(*)	*	(0)	0	(0)	*	(*)	*	(*)
栄村	0	0	0	*	0	*	*	0	*	*	*	(*)	*	(*)	*	(0)	0	(0)	0	(0)	*	(*)
合計	630	3,240	81,840	94,210	10,380	1,880	6,000	13,590	97,940	103,450	6,900	(2,820)	260	(210)	120	(*)	30	(0)	*	(*)	7,060	(2,820)

注「断層変位」は地震に伴い活断層の変位が地表に現れたことによる被害数を想定したもので、「揺れ」による全壊被害の内数とする。

人的被害は観光客を考慮した場合を示す。表中の括弧（ ）は、観光客を考慮した場合としない場合の差を示す。
各数値は1の位で四捨五入しており、合計は必ずしも合わない場合がある。

*：わずか

市町村	人的被害(人)【夏12時、強風時】														
	負傷者数										重傷者数				
	建物倒壊	(うち)屋内収容物	土砂災害	火災	ブロック塀等	合計	建物倒壊	(うち)屋内収容物	土砂災害	火災	ブロック塀等	合計			
長野市	3,920 (310)	400 (210)	40 (0)	0 (0)	10 (0)	3,960 (310)	2,040 (0)	80 (60)	20 (0)	0 (0)	* (0)	2,060 (0)			
松本市	6,360 (290)	1,090 (700)	10 (0)	40 (0)	10 (0)	6,410 (290)	3,430 (0)	230 (190)	10 (0)	10 (0)	* (0)	3,450 (0)			
上田市	2,180 (170)	320 (190)	10 (0)	0 (0)	* (0)	2,200 (170)	1,140 (0)	70 (50)	10 (0)	0 (0)	* (0)	1,140 (0)			
岡谷市	1,850 (0)	310 (200)	10 (0)	20 (0)	* (0)	1,880 (0)	1,040 (0)	70 (50)	* (0)	10 (0)	* (0)	1,050 (0)			
飯田市	50 (20)	50 (20)	* (0)	0 (0)	* (0)	50 (20)	10 (10)	10 (10)	* (0)	0 (0)	* (0)	10 (10)			
諏訪市	4,180 (1,540)	900 (590)	10 (0)	60 (0)	* (0)	4,260 (1,540)	1,490 (0)	190 (160)	* (0)	20 (0)	* (0)	1,510 (0)			
須坂市	20 (10)	20 (10)	* (0)	0 (0)	* (0)	20 (10)	10 (0)	* (0)	* (0)	0 (0)	* (0)	10 (0)			
小諸市	20 (0)	20 (0)	* (0)	0 (0)	* (0)	20 (0)	10 (0)	* (0)	* (0)	0 (0)	* (0)	10 (0)			
伊那市	290 (0)	30 (10)	10 (0)	0 (0)	* (0)	300 (0)	160 (0)	10 (0)	* (0)	0 (0)	* (0)	170 (0)			
駒ヶ根市	40 (0)	10 (0)	* (0)	0 (0)	* (0)	40 (0)	20 (0)	* (0)	* (0)	0 (0)	* (0)	20 (0)			
中野市	20 (10)	20 (10)	* (0)	0 (0)	* (0)	20 (10)	10 (0)	* (0)	* (0)	0 (0)	* (0)	10 (0)			
大町市	710 (90)	40 (20)	10 (0)	0 (0)	* (0)	710 (90)	350 (0)	10 (10)	* (0)	0 (0)	* (0)	350 (0)			
飯山市	10 (0)	10 (0)	* (0)	0 (0)	* (0)	10 (0)	* (0)	* (0)	* (0)	0 (0)	* (0)	* (0)			
茅野市	1,390 (40)	250 (160)	20 (0)	0 (0)	* (0)	1,410 (40)	770 (0)	50 (40)	10 (0)	0 (0)	* (0)	770 (0)			
塩尻市	250 (10)	40 (20)	* (0)	0 (0)	* (0)	250 (10)	140 (0)	10 (0)	* (0)	0 (0)	* (0)	140 (0)			
佐久市	50 (20)	50 (20)	* (0)	0 (0)	* (0)	50 (20)	10 (0)	10 (10)	* (0)	0 (0)	* (0)	10 (0)			
千曲市	1,390 (100)	110 (70)	* (0)	0 (0)	* (0)	1,390 (100)	730 (0)	20 (20)	* (0)	0 (0)	* (0)	730 (0)			
東御市	40 (0)	10 (0)	* (0)	0 (0)	* (0)	50 (0)	20 (0)	* (0)	* (0)	0 (0)	* (0)	20 (0)			
安曇野市	2,160 (300)	200 (120)	10 (0)	0 (0)	* (0)	2,170 (300)	1,050 (0)	40 (30)	* (0)	0 (0)	* (0)	1,050 (0)			
小海町	* (0)	* (0)	* (0)	0 (0)	* (0)	* (0)	* (0)	* (0)	* (0)	0 (0)	* (0)	* (0)			
川上村	* (0)	* (0)	* (0)	0 (0)	* (0)	* (0)	* (0)	* (0)	* (0)	0 (0)	* (0)	* (0)			
南牧村	* (0)	* (0)	* (0)	0 (0)	* (0)	* (0)	* (0)	* (0)	* (0)	0 (0)	* (0)	* (0)			
南相木村	* (0)	* (0)	* (0)	0 (0)	* (0)	* (0)	* (0)	* (0)	* (0)	0 (0)	* (0)	* (0)			
北相木村	* (0)	* (0)	* (0)	0 (0)	* (0)	* (0)	* (0)	* (0)	* (0)	0 (0)	* (0)	* (0)			
佐久穂町	10 (0)	10 (0)	* (0)	0 (0)	* (0)	10 (0)	* (0)	* (0)	* (0)	0 (0)	* (0)	* (0)			
軽井沢町	10 (0)	10 (0)	* (0)	0 (0)	* (0)	10 (0)	* (0)	* (0)	* (0)	0 (0)	* (0)	* (0)			
御代田町	10 (0)	10 (0)	* (0)	0 (0)	* (0)	10 (0)	* (0)	* (0)	* (0)	0 (0)	* (0)	* (0)			
立科町	10 (0)	* (0)	* (0)	0 (0)	* (0)	10 (0)	10 (0)	* (0)	* (0)	0 (0)	* (0)	10 (0)			
青木村	410 (20)	60 (40)	* (0)	0 (0)	* (0)	410 (20)	220 (0)	10 (10)	* (0)	0 (0)	* (0)	220 (0)			
長和町	70 (0)	10 (0)	* (0)	0 (0)	* (0)	70 (0)	40 (0)	* (0)	* (0)	0 (0)	* (0)	40 (0)			
下諏訪町	360 (20)	40 (30)	* (0)	0 (0)	* (0)	370 (20)	190 (0)	10 (10)	* (0)	0 (0)	* (0)	200 (0)			
富士見町	650 (0)	70 (40)	* (0)	0 (0)	* (0)	650 (0)	370 (0)	10 (10)	* (0)	0 (0)	* (0)	370 (0)			
原村	260 (0)	20 (10)	0 (0)	0 (0)	* (0)	260 (0)	150 (0)	* (0)	* (0)	0 (0)	* (0)	150 (0)			
辰野町	410 (10)	30 (20)	* (0)	0 (0)	* (0)	410 (10)	220 (0)	10 (0)	* (0)	0 (0)	* (0)	220 (0)			
箕輪町	560 (20)	90 (50)	* (0)	0 (0)	* (0)	570 (20)	310 (0)	20 (10)	* (0)	0 (0)	* (0)	310 (0)			
飯島町	* (0)	* (0)	* (0)	0 (0)	* (0)	* (0)	* (0)	* (0)	* (0)	0 (0)	* (0)	* (0)			
南箕輪村	10 (0)	* (0)	* (0)	0 (0)	* (0)	10 (0)	10 (0)	* (0)	* (0)	0 (0)	* (0)	10 (0)			
中川村	* (0)	* (0)	* (0)	0 (0)	* (0)	* (0)	* (0)	* (0)	* (0)	0 (0)	* (0)	* (0)			
宮田村	10 (0)	* (0)	* (0)	0 (0)	* (0)	10 (0)	* (0)	* (0)	* (0)	0 (0)	* (0)	* (0)			
松川町	10 (0)	10 (0)	* (0)	0 (0)	* (0)	10 (0)	* (0)	* (0)	* (0)	0 (0)	* (0)	* (0)			
高森町	10 (0)	10 (0)	* (0)	0 (0)	* (0)	10 (0)	* (0)	* (0)	* (0)	0 (0)	* (0)	* (0)			
阿南町	* (0)	* (0)	* (0)	0 (0)	0 (0)	* (0)	* (0)	* (0)	* (0)	0 (0)	0 (0)	* (0)			
阿智村	* (0)	* (0)	* (0)	0 (0)	0 (0)	* (0)	* (0)	* (0)	* (0)	0 (0)	0 (0)	* (0)			
平谷村	0 (0)	0 (0)	0 (0)	0 (0)	0 (0)	0 (0)	0 (0)	0 (0)	0 (0)	0 (0)	0 (0)	0 (0)			
根羽村	0 (0)	0 (0)	0 (0)	0 (0)	0 (0)	0 (0)	0 (0)	0 (0)	0 (0)	0 (0)	0 (0)	0 (0)			
下條村	* (0)	* (0)	* (0)	0 (0)	* (0)	* (0)	* (0)	* (0)	* (0)	0 (0)	* (0)	* (0)			
売木村	0 (0)	0 (0)	0 (0)	0 (0)	0 (0)	0 (0)	0 (0)	0 (0)	0 (0)	0 (0)	0 (0)	0 (0)			
天龍村	0 (0)	0 (0)	0 (0)	0 (0)	0 (0)	0 (0)	0 (0)	0 (0)	0 (0)	0 (0)	0 (0)	0 (0)			
泰阜村	* (0)	* (0)	* (0)	0 (0)	* (0)	* (0)	* (0)	* (0)	* (0)	0 (0)	* (0)	* (0)			
喬木村	* (0)	* (0)	* (0)	0 (0)	* (0)	* (0)	* (0)	* (0)	* (0)	0 (0)	* (0)	* (0)			
豊丘村	* (0)	* (0)	* (0)	0 (0)	* (0)	* (0)	* (0)	* (0)	* (0)	0 (0)	* (0)	* (0)			
大鹿村	* (0)	* (0)	* (0)	0 (0)	* (0)	* (0)	* (0)	* (0)	* (0)	0 (0)	* (0)	* (0)			
上松町	0 (0)	0 (0)	0 (0)	0 (0)	0 (0)	0 (0)	0 (0)	0 (0)	0 (0)	0 (0)	0 (0)	0 (0)			
南木曾町	0 (0)	0 (0)	0 (0)	0 (0)	0 (0)	0 (0)	0 (0)	0 (0)	0 (0)	0 (0)	0 (0)	0 (0)			
木祖村	* (0)	* (0)	* (0)	0 (0)	* (0)	* (0)	* (0)	* (0)	* (0)	0 (0)	* (0)	* (0)			
王滝村	0 (0)	0 (0)	0 (0)	0 (0)	0 (0)	0 (0)	0 (0)	0 (0)	0 (0)	0 (0)	0 (0)	0 (0)			
大桑村	* (0)	* (0)	* (0)	0 (0)	0 (0)	* (0)	* (0)	* (0)	* (0)	0 (0)	0 (0)	* (0)			
木曾町	* (0)	* (0)	* (0)	0 (0)	0 (0)	* (0)	* (0)	* (0)	* (0)	0 (0)	0 (0)	* (0)			
麻績村	520 (0)	50 (30)	* (0)	0 (0)	* (0)	520 (0)	290 (0)	10 (10)	* (0)	0 (0)	* (0)	290 (0)			
生坂村	210 (0)	20 (10)	* (0)	0 (0)	* (0)	210 (0)	120 (0)	* (0)	* (0)	0 (0)	* (0)	120 (0)			
山形村	20 (0)	* (0)	* (0)	0 (0)	* (0)	20 (0)	10 (0)	* (0)	* (0)	0 (0)	* (0)	10 (0)			
朝日村	* (0)	* (0)	* (0)	0 (0)	* (0)	* (0)	* (0)	* (0)	* (0)	0 (0)	* (0)	* (0)			
筑北村	790 (0)	70 (50)	* (0)	0 (0)	* (0)	790 (0)	440 (0)	20 (10)	* (0)	0 (0)	* (0)	440 (0)			
池田町	450 (40)	40 (20)	* (0)	0 (0)	* (0)	460 (40)	230 (0)	10 (10)	* (0)	0 (0)	* (0)	230 (0)			
松川村	190 (50)	10 (0)	* (0)	0 (0)	* (0)	190 (50)	80 (0)	* (0)	* (0)	0 (0)	* (0)	80 (0)			
白馬村	250 (0)	10 (10)	* (0)	0 (0)	* (0)	250 (0)	140 (0)	* (0)	* (0)	0 (0)	* (0)	140 (0)			
小谷村	80 (0)	* (0)	* (0)	0 (0)	* (0)	90 (0)	40 (0)	* (0)	* (0)	0 (0)	* (0)	50 (0)			
坂城町	190 (0)	10 (10)	* (0)	0 (0)	* (0)	190 (0)	110 (0)	* (0)	* (0)	0 (0)	* (0)	110 (0)			
小布施町	10 (0)	10 (0)	0 (0)	0 (0)	* (0)	10 (0)	* (0)	* (0)	0 (0)	0 (0)	* (0)	* (0)			
高山村	* (0)	* (0)	* (0)	0 (0)	* (0)	* (0)	* (0)	* (0)	* (0)	0 (0)	* (0)	* (0)			
山ノ内町	* (0)	* (0)	* (0)	0 (0)	0 (0)	* (0)	* (0)	* (0)	* (0)	0 (0)	0 (0)	* (0)			
木島平村	* (0)	* (0)	* (0)	0 (0)	0 (0)	* (0)	* (0)	* (0)	* (0)	0 (0)	0 (0)	* (0)			
野沢温泉村	* (0)	* (0)	* (0)	0 (0)	* (0)	* (0)	* (0)	* (0)	* (0)	0 (0)	* (0)	* (0)			
信濃町	* (0)	* (0)	* (0)	0 (0)	0 (0)	* (0)	* (0)	* (0)	* (0)	0 (0)	0 (0)	* (0)			
小川村	440 (0)	50 (30)	* (0)	0 (0)	* (0)	450 (0)	250 (0)	10 (10)	* (0)	0 (0)	* (0)	250 (0)			
飯綱町	10 (0)	* (0)	* (0)	0 (0)	* (0)	10 (0)	10 (0)	* (0)	* (0)	0 (0)	* (0)	10 (0)			
栄村	* (0)	* (0)	* (0)	0 (0)	* (0)	* (0)	* (0)	* (0)	* (0)	0 (0)	0 (0)	* (0)			
合計	30,930 (3,130)	4,550 (2,760)	160 (0)	120 (0)	30 (0)	31,240 (3,130)	15,680 (20)	960 (740)	80 (0)	30 (0)	10 (0)	15,800 (20)			

人的被害は観光客を考慮した場合を示す。表中の括弧（ ）は、観光客を考慮した場合としない場合の差を示す。
各数値は1の位で四捨五入しており、合計は必ずしも合わない場合がある。

*：わずか

糸魚川-静岡構造線断層帯の地震（全体）（最大被害）（2）

市町村	人的被害(人) 自力脱出 困難者数		避難者(人)【冬18時、強風時】												要配慮者(人)【冬18時、強風時】				
			被災1日後			被災2日後			被災1週間後			被災1ヶ月後			避難所避難者における要配慮者数				
			合計	避難所	避難所外	合計	避難所	避難所外	合計	避難所	避難所外	合計	避難所	避難所外	1日後	2日後	1週間後	1ヶ月後	
長野市	960	(110)	31,140	18,680	12,460	62,400	31,200	31,200	48,970	24,480	24,480	41,630	12,490	29,140	3,570	5,960	4,680	2,390	
松本市	4,540	(480)	50,450	30,270	20,180	88,880	44,440	44,440	78,050	39,020	39,020	76,700	23,010	53,690	6,090	8,940	7,850	4,630	
上田市	1,020	(270)	11,120	6,670	4,450	30,320	15,160	15,160	23,080	11,540	11,540	19,690	5,910	13,780	1,430	3,260	2,480	1,270	
岡谷市	1,280	(0)	13,810	8,290	5,530	22,760	11,380	11,380	20,960	10,480	10,480	21,890	6,570	15,330	1,550	2,130	1,960	1,230	
飯田市	0	(0)	*	*	*	120	60	60	40	20	20	*	*	*	*	10	*	*	
諏訪市	3,490	(1,200)	21,580	12,950	8,630	28,810	14,400	14,400	28,030	14,010	14,010	32,610	9,780	22,830	2,600	2,890	2,810	1,960	
須坂市	*	(0)	90	60	40	790	390	390	420	210	210	120	30	80	10	70	40	10	
小諸市	*	(0)	40	30	20	780	390	390	390	190	190	60	20	40	*	80	40	*	
伊那市	60	(*)	1,420	850	570	4,810	2,400	2,400	3,190	1,590	1,590	2,070	620	1,450	160	470	310	120	
駒ヶ根市	*	(0)	70	40	30	950	480	480	510	250	250	150	50	110	10	100	50	10	
中野市	*	(0)	20	10	10	440	220	220	210	110	110	40	10	30	*	40	20	*	
大町市	140	(20)	3,220	1,930	1,290	7,370	3,680	3,680	5,880	2,940	2,940	4,890	1,470	3,420	420	800	640	320	
飯山市	0	(0)	*	*	*	60	30	30	20	10	10	*	*	*	*	10	*	*	
茅野市	930	(*)	6,880	4,130	2,750	17,160	8,580	8,580	14,480	7,240	7,240	15,460	4,640	10,820	780	1,620	1,370	880	
塩尻市	30	(*)	610	370	250	6,270	3,140	3,140	3,790	1,900	1,900	1,920	570	1,340	70	590	360	110	
佐久市	*	(0)	80	50	30	1,110	560	560	560	280	280	120	40	90	10	110	60	10	
千曲市	410	(40)	6,300	3,780	2,520	16,740	8,370	8,370	13,450	6,730	6,730	11,210	3,360	7,840	770	1,710	1,370	690	
東御市	*	(0)	80	50	30	1,260	630	630	660	330	330	180	50	130	10	130	70	10	
安曇野市	680	(50)	9,110	5,470	3,640	24,660	12,330	12,330	19,620	9,810	9,810	16,830	5,050	11,780	1,050	2,370	1,890	970	
小海町	0	(0)	*	*	*	*	*	*	*	*	*	*	*	*	*	*	*	*	
川上村	0	(0)	*	*	*	10	*	*	*	*	*	*	*	*	*	*	*	*	
南牧村	0	(0)	*	*	*	10	10	10	10	*	*	*	*	*	*	*	*	*	
南相木村	0	(0)	0	0	0	*	*	*	*	*	*	0	0	0	0	0	0	0	
北相木村	0	(0)	*	*	*	*	*	*	*	*	*	*	*	*	*	*	*	*	
佐久穂町	0	(0)	*	*	*	40	20	20	20	10	10	*	*	*	*	*	*	*	
軽井沢町	0	(0)	*	*	*	70	40	40	30	20	20	*	*	*	*	10	*	*	
御代田町	0	(0)	*	*	*	70	30	30	30	10	10	*	*	*	*	10	*	*	
立科町	*	(0)	10	10	10	280	140	140	140	70	70	30	10	20	*	30	10	*	
青木村	220	(10)	2,630	1,580	1,050	3,120	1,560	1,560	3,100	1,550	1,550	3,550	1,060	2,480	380	380	370	260	
長和町	10	(0)	170	100	70	860	430	430	570	290	290	390	120	270	20	90	60	20	
下諏訪町	150	(0)	1,900	1,140	760	4,890	2,440	2,440	3,830	1,910	1,910	3,390	1,020	2,370	250	540	420	220	
富士見町	280	(0)	2,380	1,430	950	5,130	2,560	2,560	4,420	2,210	2,210	4,330	1,300	3,030	270	480	420	250	
原村	70	(0)	640	380	260	2,070	1,040	1,040	1,680	840	840	1,490	450	1,040	60	180	140	80	
辰野町	110	(*)	1,540	920	610	3,820	1,910	1,910	2,930	1,460	1,460	2,450	730	1,710	180	370	290	140	
箕輪町	330	(10)	2,850	1,710	1,140	7,570	3,790	3,790	6,290	3,140	3,140	6,210	1,860	4,350	330	720	600	350	
飯島町	0	(0)	*	*	*	110	50	50	50	30	30	10	*	*	*	10	10	*	
南箕輪村	*	(0)	30	20	10	630	310	310	320	160	160	70	20	50	*	60	30	*	
中川村	0	(0)	10	*	*	40	20	20	20	10	10	10	*	10	*	*	*	*	
宮田村	*	(0)	10	*	*	270	140	140	130	70	70	20	10	10	*	30	10	*	
松川町	*	(0)	*	*	*	90	50	50	40	20	20	*	*	*	*	10	*	*	
高森町	0	(0)	*	*	*	50	30	30	20	10	10	*	*	*	*	10	*	*	
阿南町	0	(0)	*	*	*	*	*	*	*	*	*	*	*	*	*	*	*	*	
阿智村	0	(0)	0	0	0	*	*	*	*	*	*	0	0	0	0	0	0	0	
平谷村	0	(0)	0	0	0	0	0	0	0	0	0	0	0	0	0	0	0	0	
根羽村	0	(0)	0	0	0	0	0	0	0	0	0	0	0	0	0	0	0	0	
下條村	0	(0)	*	*	*	*	*	*	*	*	*	*	*	*	*	*	*	*	
売木村	0	(0)	0	0	0	0	0	0	0	0	0	0	0	0	0	0	0	0	
天龍村	0	(0)	0	0	0	0	0	0	0	0	0	0	0	0	0	0	0	0	
泰阜村	0	(0)	*	*	*	*	*	*	*	*	*	*	*	*	*	*	*	*	
喬木村	0	(0)	*	*	*	20	10	10	10	*	*	*	*	*	*	*	*	*	
豊丘村	0	(0)	*	*	*	30	10	10	10	10	10	*	*	*	*	*	*	*	
大鹿村	0	(0)	*	*	*	10	10	10	10	*	*	*	*	*	*	*	*	*	
上松町	0	(0)	0	0	0	0	0	0	0	0	0	0	0	0	0	0	0	0	
南木曾町	0	(0)	0	0	0	0	0	0	0	0	0	0	0	0	0	0	0	0	
木祖村	0	(0)	0	0	0	*	*	*	*	*	*	0	0	0	0	*	*	0	
玉滝村	0	(0)	0	0	0	*	*	*	0	0	0	0	0	0	0	0	0	0	
大桑村	0	(0)	0	0	0	*	*	*	*	*	*	0	0	0	0	*	*	0	
木曾町	0	(0)	*	*	*	*	*	*	*	*	*	*	*	*	*	*	*	*	
麻績村	200	(0)	2,290	1,370	910	2,460	1,230	1,230	2,460	1,230	1,230	2,730	820	1,910	280	250	250	170	
生坂村	80	(*)	1,100	660	440	1,310	660	660	1,290	650	650	1,380	410	970	150	150	150	90	
山形村	*	(0)	50	30	20	490	250	250	270	130	130	90	30	60	*	40	20	*	
朝日村	*	(0)	*	*	*	70	40	40	40	20	20	*	*	*	*	10	*	*	
筑北村	280	(*)	3,630	2,180	1,450	4,010	2,010	2,010	4,010	2,000	2,000	4,550	1,360	3,180	460	420	420	290	
池田町	140	(20)	2,010	1,210	810	3,790	1,900	1,900	3,330	1,660	1,660	3,130	940	2,190	240	370	320	180	
松川村	30	(10)	410	240	160	2,000	1,000	1,000	1,440	720	720	970	290	680	40	180	130	50	
白馬村	40	(0)	530	320	210	2,100	1,050	1,050	1,590	790	790	1,180	350	830	60	200	150	70	
小谷村	10	(0)	180	110	70	590	300	300	440	220	220	320	100	220	20	60	50	20	
坂城町	30	(0)	460	270	180	2,450	1,230	1,230	1,680	840	840	1,070	320	750	60	250	170	70	
小布施町	*	(0)	10	10	*	100	50	50	50	30	30	10	*	10	*	10	*	*	
高山村	0	(0)	*	*	*	90	50	50	40	20	20	*	*	*	*	10	*	*	
山ノ内町	0	(0)	*	*	*	10	*	*	*	*	*	*	*	*	*	*	*	*	
木島平村	0	(0)	*	*	*	10	10	10	*	*	*	*	*	*	*	*	*	*	
野沢温泉村	0	(0)	*	*	*	*	*	*	*	*	*	*	*	*	*	*	*	*	
信濃町	0	(0)	*	*	*	60	30	30	30	10	10	*	*	*	*	10	*	*	
小川村	200	(0)	2,660	1,590	1,060	2,750	1,380	1,380	2,750	1,380	1,380	2,900	870	2,030	430	370	370	240	
飯綱町	*	(0)	20	10	10	330	160	160	170	80	80	30	10	20	*	30	10	*	
栄村	0	(0)	*	*	*	10	*	*	*	*	*	*	*	*	*	*	*	*	
合計	15,720	(2,220)	181,540	108,920	72,620	367,540	183,770	183,770	305,560	152,780	152,780	285,900	85,770	200,130	21,780	36,560	30,430	17,100	

人的被害は観光客を考慮した場合を示す。表中の括弧（）は、観光客を考慮した場合としない場合の差を示す。
各数値は1の位で四捨五入しており、合計は必ずしも合わない場合がある。

*：わずか

市町村	ライフライン(被災直後)				物資不足(1日後)【冬18時、強風時】			
	上水道	下水道	都市ガス	電力	食料	飲料水	毛布	
	断水人口(人)	支障人数(人)	供給停止戸数(戸)	停電軒数(軒)	過不足量(食)	過不足量(リトル)	過不足量(枚)	
長野市	305,980	289,580	0	138,980	△ 45,160	△ 498,470	△ 18,830	
松本市	234,070	227,800	14,750	115,490	△ 69,700	△ 557,910	△ 48,370	
上田市	140,450	137,880	0	66,760	△ 2,780	△ 287,250	△ 12,070	
岡谷市	51,130	51,530	4,740	28,100	△ 29,840	△ 151,950	△ 11,130	
飯田市	8,870	12,570	0	4,340	14,310	4,730	6,070	
諏訪市	50,120	50,560	2,970	30,370	△ 41,130	△ 146,470	△ 24,980	
須坂市	19,260	20,350	0	8,010	3,560	△ 11,940	3,400	
小諸市	18,420	15,920	0	10,400	1,040	△ 11,840	30	
伊那市	44,570	36,000		19,490	5,310	△ 53,970	1,500	
駒ヶ根市	16,080	15,110		7,070	2,670	△ 12,200	590	
中野市	12,340	13,740	0	6,670	4,250	△ 170	2,380	
大町市	26,860	21,510	1,170	13,620	4,570	△ 57,370	△ 3,250	
飯山市	2,820	5,000		1,660	480	1,020	200	
茅野市	54,680	52,730	1,120	29,230	△ 10,520	△ 145,580	△ 4,500	
塩尻市	53,290	53,510		22,420	1,930	△ 85,850	2,330	
佐久市	32,620	27,830	0	18,200	3,350	△ 18,030	11,500	
千曲市	54,600	59,350	0	25,580	△ 3,930	△ 149,530	△ 6,850	
東御市	18,640	17,100	0	8,640	2,470	△ 19,410	20	
安曇野市	92,640	85,740		41,290	△ 4,370	△ 219,870	△ 8,150	
小海町	300	440		190	3,240	*	100	
川上村	310	530		170	7,250	5,890	390	
南牧村	610	310		320	60	520	*	
南相木村	20			20	0	*	0	
北相木村	*			*	360	3,600	300	
佐久穂町	2,190	2,520		1,180	*	△ 810	*	
軽井沢町	3,570	2,450		2,450	22,080	△ 310	1,000	
御代田町	3,760	3,850	0	2,180	450	△ 970	400	
立科町	4,570	4,420		2,080	2,580	△ 3,300	80	
青木村	4,460	4,190		2,150	△ 5,680	△ 13,650	△ 3,160	
長和町	5,490	5,430		2,660	△ 210	△ 10,050	△ 200	
下諏訪町	19,400	19,230	2,640	10,180	△ 4,100	△ 43,960	△ 1,080	
富士見町	14,760	14,410		7,890	△ 290	△ 34,440	△ 2,750	
原村	7,290	6,150		3,770	△ 1,130	△ 20,330	△ 570	
辰野町	17,290	17,390		8,220	△ 970	△ 34,700	△ 1,640	
箕輪町	24,140	23,780		11,140	△ 6,160	△ 68,480	△ 3,070	
飯島町	3,220	2,900		1,340	1,010	△ 1,230	430	
南箕輪村	9,690	9,250		4,300	1,350	△ 9,820	110	
中川村	1,230	1,180		480	△ 10	40	1,180	
富田村	4,930	4,950		1,970	△ 20	△ 4,590	590	
松川町	3,680	3,470		1,470	740	△ 680	570	
高森町	2,480	2,700		980	1,950	△ 1,040	930	
阿南町	10	170		*	240	110	150	
阿智村	10	260		*	4,000	*	2,000	
平谷村	0	30		0	1,830	0	0	
根羽村	0	40		0	1,500	720	100	
下條村	40			10	*	△ 10	280	
売木村	0	30		0	630	1,920	10	
天龍村	0	60		0	1,520	3,840	220	
泰阜村	40			20	990	△ 10	*	
喬木村	1,190	1,170		500	2,270	800	420	
豊丘村	1,500	1,450		580	3,950	13,440	600	
大鹿村	290			210	△ 10	△ 150	550	
上松町	0	210		0	300	310	100	
南木曾町	0	70		0	3,540	6,100	20	
木祖村	300	350		170	300	△ 90	90	
王滝村	*	50		*	1,200	1,600	150	
大桑村	30	210		20	830	10,630	650	
木曾町	90	640		60	1,480	210	40	
麻績村	2,740	2,580		1,440	△ 4,880	△ 8,420	△ 2,710	
生坂村	1,730	960		1,030	△ 2,380	△ 4,350	△ 1,010	
山形村	6,060	6,620		2,180	430	△ 7,180	50	
朝日村	1,850	2,000		640	1,490	1,730	740	
筑北村	4,820	2,940		2,520	△ 4,230	△ 14,080	△ 4,200	
池田町	10,010	9,730		4,710	8,380	△ 25,120	△ 2,320	
松川村	9,570	9,700		4,180	△ 880	△ 17,550	△ 220	
白馬村	8,610	6,730		5,170	2,630	△ 19,870	△ 570	
小谷村	1,980	1,140		1,610	△ 390	△ 4,210	△ 220	
坂城町	13,630	9,570		6,330	8,430	△ 20,440	260	
小布施町	3,410	3,810	0	1,320	△ 20	△ 1,280	360	
高山村	2,280	2,440		830	3,840	5,430	350	
山ノ内町	480	1,190	0	300	1,580	2,150	130	
木島平村	660	900		370	1,500	5,730	*	
野沢温泉村	100	420		60	*	△ 50	*	
信濃町	2,090	2,680		990	500	△ 1,110	280	
小川村	2,900	2,360		1,520	△ 4,770	△ 8,690	△ 3,190	
飯綱町	5,950	6,290		2,220	120	△ 4,970	△ 20	
栄村	140	30		110	*	△ 80	3,000	
合計	1,453,310	1,400,140	27,400	700,570	△ 105,060	△ 2,743,270	△ 120,430	

注)「物資不足」では△が不足量を、正の数が必要量を上回る主要備蓄量や給水可能量を示す。

人的被害は観光客を考慮した場合を示す。表中の括弧（ ）は、観光客を考慮した場合としない場合の差を示す。
各数値は1の位で四捨五入しており、合計は必ずしも合わない場合がある。

*：わずか

市町村	人的被害(人)【冬深夜、強風時】													
	負傷者数							重傷者数						
	建物倒壊	(うち)屋内収容物	土砂災害	火災	ブロック塀等	合計	建物倒壊	(うち)屋内収容物	土砂災害	火災	ブロック塀等	合計		
長野市	1,250 (60)	320 (150)	30 (*)	0 (0)	* (*)	1,280 (60)	670 (0)	60 (40)	10 (*)	0 (0)	* (*)	680 (*)		
松本市	1,740 (50)	190 (90)	10 (*)	0 (0)	* (*)	1,750 (50)	950 (*)	40 (20)	10 (*)	0 (0)	* (*)	960 (*)		
上田市	470 (30)	120 (50)	10 (*)	0 (0)	* (*)	470 (30)	250 (*)	20 (10)	* (*)	0 (0)	* (*)	250 (*)		
岡谷市	40 (*)	20 (10)	* (*)	0 (0)	* (0)	40 (*)	20 (0)	* (*)	* (*)	0 (0)	* (0)	20 (*)		
飯田市	0 (0)	0 (0)	0 (0)	0 (0)	0 (0)	0 (0)	0 (0)	0 (0)	0 (0)	0 (0)	0 (0)	0 (0)		
諏訪市	40 (20)	40 (20)	* (*)	0 (0)	* (*)	40 (20)	10 (0)	10 (*)	* (*)	0 (0)	* (*)	10 (*)		
須坂市	10 (*)	10 (*)	0 (0)	0 (0)	* (0)	10 (*)	* (*)	* (*)	0 (0)	0 (0)	* (*)	* (*)		
小諸市	10 (*)	10 (*)	* (*)	0 (0)	0 (0)	10 (*)	* (*)	* (*)	* (*)	0 (0)	0 (0)	* (*)		
伊那市	0 (0)	0 (0)	0 (0)	0 (0)	0 (0)	0 (0)	0 (0)	0 (0)	0 (0)	0 (0)	0 (0)	0 (0)		
駒ヶ根市	0 (0)	0 (0)	0 (0)	0 (0)	0 (0)	0 (0)	0 (0)	0 (0)	0 (0)	0 (0)	0 (0)	0 (0)		
中野市	* (*)	* (*)	* (*)	0 (0)	* (0)	* (*)	* (*)	* (*)	* (*)	0 (0)	0 (0)	* (*)		
大町市	120 (30)	20 (10)	* (*)	0 (0)	* (*)	130 (30)	50 (0)	* (*)	* (*)	0 (0)	* (*)	50 (*)		
飯山市	0 (0)	0 (0)	0 (0)	0 (0)	0 (0)	0 (0)	0 (0)	0 (0)	0 (0)	0 (0)	0 (0)	0 (0)		
茅野市	20 (10)	20 (10)	* (*)	0 (0)	* (*)	20 (10)	* (*)	* (*)	* (*)	0 (0)	* (*)	* (*)		
塩尻市	40 (20)	40 (20)	* (*)	0 (0)	* (0)	40 (20)	10 (*)	10 (*)	* (*)	0 (0)	* (0)	10 (*)		
佐久市	10 (*)	10 (*)	* (*)	0 (0)	* (0)	10 (*)	* (*)	* (*)	* (*)	0 (0)	0 (0)	* (*)		
千曲市	160 (10)	30 (10)	* (*)	0 (0)	* (*)	160 (10)	80 (0)	* (*)	* (*)	0 (0)	* (*)	90 (*)		
東御市	20 (10)	20 (10)	* (*)	0 (0)	* (0)	20 (10)	* (*)	* (*)	* (*)	0 (0)	* (0)	* (*)		
安曇野市	280 (10)	50 (20)	10 (*)	0 (0)	* (*)	280 (10)	150 (0)	10 (*)	* (*)	0 (0)	* (*)	150 (*)		
小海町	0 (0)	0 (0)	0 (0)	0 (0)	0 (0)	0 (0)	0 (0)	0 (0)	0 (0)	0 (0)	0 (0)	0 (0)		
川上村	0 (0)	0 (0)	0 (0)	0 (0)	0 (0)	0 (0)	0 (0)	0 (0)	0 (0)	0 (0)	0 (0)	0 (0)		
南牧村	0 (0)	0 (0)	0 (0)	0 (0)	0 (0)	0 (0)	0 (0)	0 (0)	0 (0)	0 (0)	0 (0)	0 (0)		
南相木村	0 (0)	0 (0)	0 (0)	0 (0)	0 (0)	0 (0)	0 (0)	0 (0)	0 (0)	0 (0)	0 (0)	0 (0)		
北相木村	0 (0)	0 (0)	0 (0)	0 (0)	0 (0)	0 (0)	0 (0)	0 (0)	0 (0)	0 (0)	0 (0)	0 (0)		
佐久穂町	* (*)	* (*)	0 (0)	0 (0)	0 (0)	* (*)	* (*)	* (*)	0 (0)	0 (0)	0 (0)	* (*)		
軽井沢町	* (*)	* (*)	0 (0)	0 (0)	0 (0)	* (*)	* (*)	* (*)	0 (0)	0 (0)	0 (0)	* (*)		
御代田町	0 (0)	0 (0)	0 (0)	0 (0)	0 (0)	0 (0)	0 (0)	0 (0)	0 (0)	0 (0)	0 (0)	0 (0)		
立科町	10 (*)	10 (*)	* (*)	0 (0)	* (*)	10 (*)	* (*)	* (*)	* (*)	0 (0)	* (*)	* (*)		
青木村	220 (*)	20 (10)	* (*)	0 (0)	* (*)	220 (*)	120 (0)	* (*)	* (*)	0 (0)	* (*)	120 (*)		
長和町	10 (*)	10 (*)	* (*)	0 (0)	* (0)	10 (*)	10 (0)	* (*)	* (*)	0 (0)	* (0)	10 (*)		
下諏訪町	10 (*)	10 (*)	* (*)	0 (0)	* (0)	10 (*)	* (*)	* (*)	* (*)	0 (0)	* (0)	* (*)		
富士見町	* (*)	* (*)	0 (0)	0 (0)	0 (0)	* (*)	* (*)	* (*)	0 (0)	0 (0)	0 (0)	* (*)		
原村	* (*)	* (*)	0 (0)	0 (0)	0 (0)	* (*)	* (*)	* (*)	0 (0)	0 (0)	0 (0)	* (*)		
辰野町	* (*)	* (*)	0 (0)	0 (0)	0 (0)	* (*)	* (*)	* (*)	0 (0)	0 (0)	0 (0)	* (*)		
箕輪町	* (*)	* (*)	0 (0)	0 (0)	0 (0)	* (*)	* (*)	* (*)	0 (0)	0 (0)	0 (0)	* (*)		
飯島町	0 (0)	0 (0)	0 (0)	0 (0)	0 (0)	0 (0)	0 (0)	0 (0)	0 (0)	0 (0)	0 (0)	0 (0)		
南箕輪村	0 (0)	0 (0)	0 (0)	0 (0)	0 (0)	0 (0)	0 (0)	0 (0)	0 (0)	0 (0)	0 (0)	0 (0)		
中川村	0 (0)	0 (0)	0 (0)	0 (0)	0 (0)	0 (0)	0 (0)	0 (0)	0 (0)	0 (0)	0 (0)	0 (0)		
宮田村	0 (0)	0 (0)	0 (0)	0 (0)	0 (0)	0 (0)	0 (0)	0 (0)	0 (0)	0 (0)	0 (0)	0 (0)		
松川町	0 (0)	0 (0)	0 (0)	0 (0)	0 (0)	0 (0)	0 (0)	0 (0)	0 (0)	0 (0)	0 (0)	0 (0)		
高森町	0 (0)	0 (0)	0 (0)	0 (0)	0 (0)	0 (0)	0 (0)	0 (0)	0 (0)	0 (0)	0 (0)	0 (0)		
阿南町	0 (0)	0 (0)	0 (0)	0 (0)	0 (0)	0 (0)	0 (0)	0 (0)	0 (0)	0 (0)	0 (0)	0 (0)		
阿智村	0 (0)	0 (0)	0 (0)	0 (0)	0 (0)	0 (0)	0 (0)	0 (0)	0 (0)	0 (0)	0 (0)	0 (0)		
平谷村	0 (0)	0 (0)	0 (0)	0 (0)	0 (0)	0 (0)	0 (0)	0 (0)	0 (0)	0 (0)	0 (0)	0 (0)		
根羽村	0 (0)	0 (0)	0 (0)	0 (0)	0 (0)	0 (0)	0 (0)	0 (0)	0 (0)	0 (0)	0 (0)	0 (0)		
下條村	0 (0)	0 (0)	0 (0)	0 (0)	0 (0)	0 (0)	0 (0)	0 (0)	0 (0)	0 (0)	0 (0)	0 (0)		
壳木村	0 (0)	0 (0)	0 (0)	0 (0)	0 (0)	0 (0)	0 (0)	0 (0)	0 (0)	0 (0)	0 (0)	0 (0)		
天龍村	0 (0)	0 (0)	0 (0)	0 (0)	0 (0)	0 (0)	0 (0)	0 (0)	0 (0)	0 (0)	0 (0)	0 (0)		
泰阜村	0 (0)	0 (0)	0 (0)	0 (0)	0 (0)	0 (0)	0 (0)	0 (0)	0 (0)	0 (0)	0 (0)	0 (0)		
喬木村	0 (0)	0 (0)	0 (0)	0 (0)	0 (0)	0 (0)	0 (0)	0 (0)	0 (0)	0 (0)	0 (0)	0 (0)		
豊丘村	0 (0)	0 (0)	0 (0)	0 (0)	0 (0)	0 (0)	0 (0)	0 (0)	0 (0)	0 (0)	0 (0)	0 (0)		
大鹿村	0 (0)	0 (0)	0 (0)	0 (0)	0 (0)	0 (0)	0 (0)	0 (0)	0 (0)	0 (0)	0 (0)	0 (0)		
上松町	0 (0)	0 (0)	0 (0)	0 (0)	0 (0)	0 (0)	0 (0)	0 (0)	0 (0)	0 (0)	0 (0)	0 (0)		
南木曾町	0 (0)	0 (0)	0 (0)	0 (0)	0 (0)	0 (0)	0 (0)	0 (0)	0 (0)	0 (0)	0 (0)	0 (0)		
木祖村	0 (0)	0 (0)	0 (0)	0 (0)	0 (0)	0 (0)	0 (0)	0 (0)	0 (0)	0 (0)	0 (0)	0 (0)		
王滝村	0 (0)	0 (0)	0 (0)	0 (0)	0 (0)	0 (0)	0 (0)	0 (0)	0 (0)	0 (0)	0 (0)	0 (0)		
大桑村	0 (0)	0 (0)	0 (0)	0 (0)	0 (0)	0 (0)	0 (0)	0 (0)	0 (0)	0 (0)	0 (0)	0 (0)		
木曾町	0 (0)	0 (0)	0 (0)	0 (0)	0 (0)	0 (0)	0 (0)	0 (0)	0 (0)	0 (0)	0 (0)	0 (0)		
麻績村	370 (10)	30 (20)	* (*)	0 (0)	* (*)	370 (10)	200 (0)	10 (10)	* (*)	0 (0)	* (*)	200 (*)		
生坂村	130 (*)	10 (*)	* (*)	0 (0)	* (0)	140 (*)	80 (0)	* (*)	* (*)	0 (0)	* (0)	80 (0)		
山形村	10 (*)	10 (*)	* (*)	0 (0)	* (0)	10 (*)	* (*)	* (*)	* (*)	0 (0)	* (0)	* (*)		
朝日村	* (*)	* (*)	0 (0)	0 (0)	* (0)	* (*)	* (*)	* (*)	0 (0)	0 (0)	* (0)	* (*)		
筑北村	530 (*)	50 (30)	* (*)	0 (0)	* (*)	530 (*)	300 (*)	10 (10)	* (*)	0 (0)	* (0)	300 (*)		
池田町	80 (*)	10 (*)	* (*)	0 (0)	* (*)	90 (*)	50 (0)	* (*)	* (*)	0 (0)	* (*)	50 (*)		
松川村	10 (*)	* (*)	* (*)	0 (0)	* (0)	10 (*)	* (*)	* (*)	* (*)	0 (0)	* (0)	* (*)		
白馬村	60 (30)	10 (*)	* (*)	0 (0)	* (*)	60 (30)	10 (0)	* (*)	* (*)	0 (0)	* (*)	20 (*)		
小谷村	20 (10)	* (*)	* (*)	0 (0)	* (*)	20 (10)	* (*)	* (*)	* (*)	0 (0)	* (*)	* (*)		
坂城町	10 (0)	* (*)	* (*)	0 (0)	* (0)	10 (0)	10 (0)	* (*)	* (*)	0 (0)	* (0)	10 (0)		
小布施町	* (*)	* (*)	0 (0)	0 (0)	0 (0)	* (*)	* (*)	* (*)	0 (0)	0 (0)	0 (0)	* (*)		
高山村	* (*)	* (*)	0 (0)	0 (0)	* (0)	* (*)	* (*)	* (*)	0 (0)	0 (0)	0 (0)	* (*)		
山ノ内町	0 (0)	0 (0)	0 (0)	0 (0)	0 (0)	0 (0)	0 (0)	0 (0)	0 (0)	0 (0)	0 (0)	0 (0)		
木島平村	0 (0)	0 (0)	0 (0)	0 (0)	0 (0)	0 (0)	0 (0)	0 (0)	0 (0)	0 (0)	0 (0)	0 (0)		
野沢温泉村	0 (0)	0 (0)	0 (0)	0 (0)	0 (0)	0 (0)	0 (0)	0 (0)	0 (0)	0 (0)	0 (0)	0 (0)		
信濃町	* (*)	* (*)	0 (0)	0 (0)	* (0)	* (*)	* (*)	* (*)	0 (0)	0 (0)	0 (0)	* (*)		
小川村	360 (*)	50 (40)	10 (*)	0 (0)	* (0)	370 (*)	200 (*)	10 (10)	* (*)	0 (0)	* (0)	210 (*)		
飯綱町	10 (*)	10 (*)	* (*)	0 (0)	* (*)	10 (*)	* (*)	* (*)	* (*)	0 (0)	* (*)	* (*)		
栄村	0 (0)	0 (0)	0 (0)	0 (0)	0 (0)	0 (0)	0 (0)	0 (0)	0 (0)	0 (0)	0 (0)	0 (0)		
合計	6,050 (360)	1,130 (520)	80 (*)	0 (0)	* (*)	6,130 (360)	3,190 (20)	220 (140)	40 (*)	0 (0)	* (*)	3,230 (20)		

人的被害は観光客を考慮した場合を示す。表中の括弧（ ）は、観光客を考慮した場合としない場合の差を示す。
各数値は1の位で四捨五入しており、合計は必ずしも合わない場合がある。

*：わずか

市町村	ライフライン(被災直後)				物資不足(1日後)【冬18時、強風時】		
	上水道	下水道	都市ガス	電力	食料	飲料水	毛布
	断水人口(人)	支障人数(人)	供給停止戸数(戸)	停電軒数(軒)	過不足量(食)	過不足量(リットル)	過不足量(枚)
長野市	123,320	118,170	0	54,040	7,010	△ 97,370	10,150
松本市	174,960	167,410	0	79,790	28,170	△ 200,740	6,010
上田市	66,600	65,600	0	29,440	18,830	△ 67,880	△ 70
岡谷市	24,230	23,190	0	11,810	△ 280	△ 23,070	5,290
飯田市	0	5,510	0	0	14,310	7,220	6,070
諏訪市	19,670	19,500	0	10,640	5,260	△ 11,480	790
須坂市	1,880	4,570	0	800	3,760	340	3,510
小諸市	1,660	3,510	0	980	1,120	1,410	80
伊那市	0	3,430		0	8,370	1,750	3,200
駒ヶ根市	0	1,810		0	2,830	3,000	670
中野市	960	3,490	0	530	4,300	7,300	2,410
大町市	15,560	12,570	0	7,480	10,880	△ 9,980	250
飯山市	*	1,360		*	480	2,160	200
茅野市	3,100	5,800	0	1,600	4,330	4,510	3,750
塩尻市	12,020	15,330		5,290	3,250	△ 4,430	3,070
佐久市	1,220	5,480	0	690	3,530	1,060	11,600
千曲市	38,290	39,540	0	16,930	9,020	△ 43,490	340
東御市	3,750	4,700	0	1,830	2,640	△ 550	110
安曇野市	58,570	55,210		24,310	14,010	△ 57,450	2,060
小海町	0	230		0	3,240	100	100
川上村	0	240		0	7,250	6,000	390
南牧村	0	60		0	60	770	0
南相木村	0			0	0	0	0
北相木村	0			0	370	3,600	300
佐久穂町	*	670		*	0	*	0
軽井沢町	50	650		40	22,080	1,170	1,000
御代田町	*	800	0	*	450	490	400
立科町	1,170	1,310		560	2,610	930	100
青木村	4,420	4,080		2,040	△ 1,580	△ 12,350	△ 880
長和町	2,680	2,490		1,260	120	△ 2,320	△ 10
下諏訪町	5,740	6,230	0	2,920	△ 180	△ 3,150	1,100
富士見町	120	960		60	4,850	7,160	100
原村	400	660		200	250	140	200
辰野町	110	1,300		50	2,340	220	200
箕輪町	290	1,710		130	0	△ 20	350
飯島町	0	450		0	1,020	750	440
南箕輪村	0	860		0	1,420	500	150
中川村	0	250		0	0	640	1,190
富田村	0	550		0	0	0	600
松川町	0	690		0	750	1,090	570
高森町	0	720		0	1,950	0	930
阿南町	0	160		0	240	110	150
阿智村	0	250		0	4,000	0	2,000
平谷村	0	30		0	1,830	0	0
根羽村	0	40		0	1,500	720	100
下條村	0			0	0	0	280
売木村	0	30		0	630	1,920	10
天龍村	0	60		0	1,520	3,840	220
泰阜村	0			0	990	0	0
喬木村	0	310		0	2,270	1,250	420
豊丘村	0	330		0	3,960	14,040	600
大鹿村	0			0	0	0	550
上松町	0	210		0	300	310	100
南木曾町	0	70		0	3,540	6,100	20
木祖村	0	140		0	300	0	90
王滝村	0	40		0	1,200	1,600	150
大桑村	0	190		0	830	10,640	650
木曾町	0	580		0	1,480	240	40
麻績村	2,740	2,570		1,410	△ 2,920	△ 8,300	△ 1,630
生坂村	1,690	930		950	△ 660	△ 3,450	△ 50
山形村	1,840	2,200		680	530	△ 540	100
朝日村	120	390		40	1,500	2,980	740
筑北村	4,810	2,910		2,450	△ 490	△ 13,670	△ 2,120
池田町	8,100	7,750		3,560	12,400	△ 8,700	△ 90
松川村	5,980	6,230		2,500	△ 20	△ 430	260
白馬村	6,020	4,650		3,410	3,680	△ 5,250	20
小谷村	1,010	660		810	△ 30	△ 920	△ 20
坂城町	7,270	4,920		3,290	9,390	2,670	790
小布施町	170	820	0	70	0	490	370
高山村	440	820		170	3,840	6,910	360
山ノ内町	0	770	0	0	1,580	2,280	130
木島平村	10	300		10	1,500	5,970	0
野沢温泉村	0	230		0	0	0	0
信濃町	120	460		60	500	△ 30	280
小川村	2,890	2,350		1,490	△ 3,470	△ 8,600	△ 2,470
飯綱町	970	1,500		380	150	200	*
栄村	0	10		0	0	0	3,000
合計	604,950	624,000	0	274,700	240,840	△ 469,580	71,740

注)「物資不足」では△が不足量を、正の数が必要量を上回る主要備蓄量や給水可能量を示す。

人的被害は観光客を考慮した場合を示す。表中の括弧（ ）は、観光客を考慮した場合としない場合の差を示す。
各数値は1の位で四捨五入しており、合計は必ずしも合わない場合がある。

*：わずか

市町村	人的被害(人)【夏12時、強風時】													
	負傷者数							重傷者数						
	建物倒壊	(うち)屋内収容物	土砂災害	火災	ブロック塀等	合計	建物倒壊	(うち)屋内収容物	土砂災害	火災	ブロック塀等	合計		
長野市	*	(*)	*	(*)	0	(0)	0	(0)	0	(0)	0	(0)	*	(*)
松本市	140	(60)	140	(60)	*	(0)	0	(0)	*	(0)	140	(60)	30	(20)
上田市	40	(20)	40	(20)	*	(0)	0	(0)	*	(0)	40	(20)	10	(*)
岡谷市	1,680	(*)	260	(170)	10	(0)	0	(0)	*	(0)	1,680	(*)	950	(*)
飯田市	50	(20)	50	(20)	*	(0)	0	(0)	*	(*)	50	(20)	10	(10)
諏訪市	4,200	(1,550)	860	(560)	10	(0)	90	(0)	*	(0)	4,300	(1,550)	1,500	(0)
須坂市	0	(0)	0	(0)	0	(0)	0	(0)	0	(0)	0	(0)	0	(0)
小諸市	20	(10)	20	(10)	*	(0)	0	(0)	*	(0)	20	(10)	*	(*)
伊那市	460	(10)	40	(20)	10	(0)	0	(0)	*	(*)	470	(10)	260	(*)
駒ヶ根市	70	(*)	10	(*)	*	(0)	0	(0)	*	(0)	70	(*)	40	(0)
中野市	0	(0)	0	(0)	0	(0)	0	(0)	0	(0)	0	(0)	0	(0)
大町市	0	(0)	0	(0)	0	(0)	0	(0)	0	(0)	0	(0)	0	(0)
飯山市	0	(0)	0	(0)	0	(0)	0	(0)	0	(0)	0	(0)	0	(0)
茅野市	1,400	(40)	250	(160)	20	(0)	0	(0)	*	(0)	1,420	(40)	770	(0)
塩尻市	70	(*)	20	(10)	*	(0)	0	(0)	*	(0)	70	(*)	40	(*)
佐久市	40	(20)	40	(20)	*	(0)	0	(0)	*	(*)	40	(20)	10	(10)
千曲市	*	(*)	*	(*)	0	(0)	0	(0)	*	(*)	*	(*)	*	(*)
東御市	*	(*)	*	(*)	0	(0)	0	(0)	0	(0)	*	(*)	*	(*)
安曇野市	30	(10)	30	(10)	*	(0)	0	(0)	*	(*)	30	(10)	*	(*)
小海町	*	(*)	*	(*)	*	(0)	0	(0)	*	(*)	*	(*)	*	(*)
川上村	*	(*)	*	(*)	*	(0)	0	(0)	*	(0)	*	(*)	*	(*)
南牧村	*	(*)	*	(*)	*	(0)	0	(0)	*	(*)	*	(*)	*	(*)
南相木村	*	(*)	*	(*)	0	(0)	0	(0)	*	(*)	*	(*)	0	(0)
北相木村	0	(0)	0	(0)	0	(0)	0	(0)	*	(0)	0	(0)	0	(0)
佐久穂町	*	(*)	*	(*)	*	(0)	0	(0)	*	(*)	*	(*)	*	(*)
軽井沢町	*	(*)	*	(*)	0	(0)	0	(0)	*	(0)	*	(*)	*	(*)
御代田町	10	(*)	10	(*)	*	(0)	0	(0)	*	(0)	10	(*)	*	(*)
立科町	*	(*)	*	(*)	*	(0)	0	(0)	*	(*)	*	(*)	*	(*)
青木村	*	(*)	*	(*)	0	(0)	0	(0)	*	(0)	*	(*)	*	(*)
長和町	*	(*)	*	(*)	*	(0)	0	(0)	*	(*)	*	(*)	*	(*)
下諏訪町	270	(20)	30	(20)	*	(0)	0	(0)	*	(0)	270	(20)	140	(*)
富士見町	680	(*)	80	(50)	*	(0)	0	(0)	*	(0)	690	(*)	390	(*)
原村	290	(0)	20	(10)	0	(0)	0	(0)	*	(0)	290	(0)	160	(0)
辰野町	970	(30)	90	(60)	*	(0)	0	(0)	*	(0)	970	(30)	530	(0)
箕輪町	760	(20)	120	(80)	*	(*)	0	(0)	*	(0)	760	(20)	410	(*)
飯島町	*	(0)	*	(*)	*	(0)	0	(0)	*	(0)	*	(0)	*	(0)
南箕輪村	50	(*)	10	(*)	*	(0)	0	(0)	*	(0)	50	(*)	30	(*)
中川村	*	(*)	*	(*)	*	(0)	0	(0)	*	(0)	*	(*)	*	(0)
宮田村	10	(0)	*	(*)	*	(0)	0	(0)	*	(0)	10	(0)	*	(0)
松川町	10	(*)	10	(*)	*	(*)	0	(0)	*	(*)	10	(*)	*	(*)
高森町	10	(*)	10	(*)	*	(0)	0	(0)	*	(0)	10	(*)	*	(*)
阿南町	*	(*)	*	(*)	*	(0)	0	(0)	0	(0)	*	(*)	*	(*)
阿智村	*	(*)	*	(*)	0	(0)	0	(0)	*	(0)	*	(*)	*	(*)
平谷村	0	(0)	0	(0)	0	(0)	0	(0)	0	(0)	0	(0)	0	(0)
根羽村	0	(0)	0	(0)	0	(0)	0	(0)	0	(0)	0	(0)	0	(0)
下條村	*	(*)	*	(*)	0	(0)	0	(0)	*	(0)	*	(*)	*	(*)
売木村	0	(0)	0	(0)	0	(0)	0	(0)	0	(0)	0	(0)	0	(0)
天龍村	0	(0)	0	(0)	0	(0)	0	(0)	0	(0)	0	(0)	0	(0)
泰阜村	*	(*)	*	(*)	*	(0)	0	(0)	*	(0)	*	(*)	*	(*)
喬木村	*	(*)	*	(*)	*	(0)	0	(0)	*	(0)	*	(*)	*	(*)
豊丘村	*	(*)	*	(*)	*	(0)	0	(0)	*	(0)	*	(*)	*	(*)
大鹿村	*	(*)	*	(*)	*	(0)	0	(0)	*	(0)	*	(*)	*	(0)
上松町	0	(0)	0	(0)	0	(0)	0	(0)	0	(0)	0	(0)	0	(0)
南木曾町	0	(0)	0	(0)	0	(0)	0	(0)	0	(0)	0	(0)	0	(0)
木祖村	*	(*)	*	(*)	0	(0)	0	(0)	*	(0)	*	(*)	*	(*)
王滝村	*	(*)	*	(*)	0	(0)	0	(0)	*	(*)	*	(*)	*	(*)
大桑村	*	(*)	*	(*)	0	(0)	0	(0)	*	(*)	*	(*)	*	(*)
木曾町	*	(*)	*	(*)	*	(0)	0	(0)	*	(0)	*	(*)	*	(0)
麻績村	0	(0)	0	(0)	0	(0)	0	(0)	0	(0)	0	(0)	0	(0)
生坂村	*	(*)	*	(*)	0	(0)	0	(0)	*	(*)	*	(*)	*	(*)
山形村	*	(*)	*	(*)	*	(0)	0	(0)	*	(0)	*	(*)	*	(*)
朝日村	*	(*)	*	(*)	*	(*)	0	(0)	*	(0)	*	(*)	*	(*)
筑北村	*	(*)	*	(*)	0	(0)	0	(0)	*	(*)	*	(*)	*	(*)
池田町	*	(*)	*	(*)	*	(0)	0	(0)	*	(*)	*	(*)	*	(*)
松川村	0	(0)	0	(0)	0	(0)	0	(0)	0	(0)	0	(0)	0	(0)
白馬村	0	(0)	0	(0)	0	(0)	0	(0)	0	(0)	0	(0)	0	(0)
小谷村	0	(0)	0	(0)	0	(0)	0	(0)	0	(0)	0	(0)	0	(0)
坂城町	*	(*)	*	(*)	0	(0)	0	(0)	*	(0)	*	(*)	*	(*)
小布施町	0	(0)	0	(0)	0	(0)	0	(0)	0	(0)	0	(0)	0	(0)
高山村	0	(0)	0	(0)	0	(0)	0	(0)	0	(0)	0	(0)	0	(0)
山ノ内町	0	(0)	0	(0)	0	(0)	0	(0)	0	(0)	0	(0)	0	(0)
木島平村	0	(0)	0	(0)	0	(0)	0	(0)	0	(0)	0	(0)	0	(0)
野沢温泉村	0	(0)	0	(0)	0	(0)	0	(0)	0	(0)	0	(0)	0	(0)
信濃町	0	(0)	0	(0)	0	(0)	0	(0)	0	(0)	0	(0)	0	(0)
小川村	0	(0)	0	(0)	0	(0)	0	(0)	0	(0)	0	(0)	0	(0)
飯綱町	0	(0)	0	(0)	0	(0)	0	(0)	0	(0)	0	(0)	0	(0)
栄村	0	(0)	0	(0)	0	(0)	0	(0)	0	(0)	0	(0)	0	(0)
合計	11,290	(1,830)	2,180	(1,300)	50	(*)	90	(0)	10	(*)	11,440	(1,830)	5,290	(40)

人的被害は観光客を考慮した場合を示す。表中の括弧（ ）は、観光客を考慮した場合としない場合の差を示す。
各数値は1の位で四捨五入しており、合計は必ずしも合わない場合がある。

*：わずか

市町村	ライフライン(被災直後)				物資不足(1日後)【冬18時、強風時】		
	上水道	下水道	都市ガス	電力	食料	飲料水	毛布
	断水人口(人)	支障人数(人)	供給停止戸数(戸)	停電軒数(軒)	過不足量(食)	過不足量(リットル)	過不足量(枚)
長野市	270	21,360	0	130	22,110	11,310	18,540
松本市	60,570	64,110	0	29,180	39,210	44,510	12,140
上田市	6,750	15,090	0	3,320	21,240	2,920	1,270
岡谷市	51,010	50,970	5,100	27,870	△ 29,160	△ 149,190	△ 10,760
飯田市	8,880	12,590	0	4,350	11,900	4,720	4,730
諏訪市	50,120	50,530	2,950	30,350	△ 36,370	△ 146,490	△ 22,340
須坂市	0	2,990	0	0	3,770	940	3,510
小諸市	2,360	4,050	0	1,390	1,130	1,290	80
伊那市	54,170	42,660		24,180	3,790	△ 81,130	660
駒ヶ根市	18,840	16,340		8,260	2,550	△ 17,530	520
中野市	0	2,650	0	0	4,300	7,630	2,410
大町市	0	1,330	0	0	11,520	6,480	610
飯山市	0	1,350		0	480	2,160	200
茅野市	54,560	52,180	1,150	28,990	△ 10,800	△ 145,210	△ 4,660
塩尻市	37,490	35,020		15,680	2,900	△ 37,340	2,880
佐久市	7,780	10,020	0	4,490	3,530	△ 610	11,600
千曲市	470	4,120	0	220	9,660	4,410	700
東御市	30	1,690	0	20	2,640	670	110
安曇野市	5,270	9,410		2,320	15,310	9,470	2,780
小海町	160	340		100	3,240	50	100
川上村	280	500		150	7,250	5,910	390
南牧村	560	240		290	60	510	*
南相木村	10			10	0	*	0
北相木村	0			0	370	3,600	300
佐久穂町	930	1,450		500	*	△ 250	*
軽井沢町	710	960		490	22,080	1,020	1,000
御代田町	1,160	1,740	0	680	450	200	400
立科町	440	740		210	2,600	1,080	100
青木村	710	830		320	0	△ 150	0
長和町	730	950		360	140	△ 170	*
下諏訪町	18,030	17,190	2,830	9,140	△ 2,900	△ 36,870	△ 410
富士見町	14,740	14,300		7,860	△ 750	△ 34,390	△ 3,010
原村	7,310	6,130		3,790	△ 1,900	△ 20,770	△ 990
辰野町	19,490	19,430		9,800	△ 8,030	△ 54,100	△ 5,560
箕輪町	24,430	24,220		11,510	△ 9,160	△ 73,070	△ 4,740
飯島町	4,180	3,240		1,710	1,000	△ 2,650	430
南箕輪村	12,660	11,940		5,710	1,070	△ 20,610	△ 40
中川村	1,550	1,400		600	△ 20	△ 260	1,180
富田村	5,320	5,140		2,140	△ 20	△ 5,210	590
松川町	4,070	3,730		1,620	740	△ 1,060	570
高森町	2,480	2,700		980	1,950	△ 1,030	930
阿南町	30	180		20	240	100	150
阿智村	10	260		*	4,000	*	2,000
平谷村	0	30		0	1,830	0	0
根羽村	0	40		0	1,500	720	100
下條村	30			10	0	△ 10	280
売木村	0	30		0	630	1,920	10
天龍村	0	60		0	1,520	3,840	220
泰阜村	60			30	990	△ 10	*
喬木村	1,370	1,300		580	2,270	680	420
豊丘村	1,540	1,470		590	3,950	13,410	600
大鹿村	330			240	△ 10	△ 210	550
上松町	0	210		0	300	310	100
南木曾町	0	70		0	3,540	6,100	20
木祖村	380	410		220	300	△ 120	90
王滝村	*	50		*	1,200	1,600	150
大桑村	40	220		20	830	10,630	650
木曾町	100	650		60	1,480	220	40
麻績村	0	150		0	60	480	30
生坂村	10	60		10	0	1,100	310
山形村	1,930	2,270		710	530	△ 560	100
朝日村	1,090	1,260		390	1,500	2,560	740
筑北村	50	200		20	3,610	1,260	160
池田町	80	650		40	12,740	2,770	100
松川村	0	590		0	0	5,450	270
白馬村	0	410		0	3,770	1,610	70
小谷村	0	70		0	0	0	0
坂城町	200	750		90	9,420	8,960	810
小布施町	0	670	0	0	0	540	370
高山村	0	440		0	3,840	7,070	360
山ノ内町	0	770	0	0	1,580	2,280	130
木島平村	0	290		0	1,500	5,970	0
野沢温泉村	0	230		0	0	0	0
信濃町	0	380		0	500	0	280
小川村	0	140		0	980	220	0
飯綱町	0	670		0	150	500	0
栄村	0	10		0	0	0	3,000
合計	485,790	530,600	12,020	241,730	162,600	△ 639,840	28,280

注)「物資不足」では△が不足量を、正の数が必要量を上回る主要備蓄量や給水可能量を示す。

人的被害は観光客を考慮した場合を示す。表中の括弧（ ）は、観光客を考慮した場合としない場合の差を示す。
各数値は1の位で四捨五入しており、合計は必ずしも合わない場合がある。

*：わずか

市町村	人的被害(人)【夏12時、強風時】													
	負傷者数							重傷者数						
	建物倒壊	(うち)屋内収容物	土砂災害	火災	ブロック崩落	合計	建物倒壊	(うち)屋内収容物	土砂災害	火災	ブロック崩落	合計		
長野市	*	(*)	*	(*)	0	(0)	0	(0)	0	(0)	*	(*)	*	(*)
松本市	130	(60)	130	(60)	*	(0)	0	(0)	*	(0)	130	(60)	30	(20)
上田市	*	(*)	*	(*)	0	(0)	0	(0)	0	(0)	*	(*)	*	(*)
岡谷市	150	(*)	20	(10)	*	(0)	0	(0)	*	(0)	150	(*)	80	(*)
飯田市	1,690	(30)	160	(90)	10	(0)	0	(0)	*	(0)	1,700	(30)	940	(0)
諏訪市	470	(170)	60	(30)	*	(0)	0	(0)	*	(0)	480	(170)	170	(0)
須坂市	0	(0)	0	(0)	0	(0)	0	(0)	0	(0)	0	(0)	0	(0)
小諸市	*	(*)	*	(*)	*	(0)	0	(0)	0	(0)	*	(*)	*	(*)
伊那市	1,110	(10)	120	(70)	10	(0)	0	(0)	*	(0)	1,130	(10)	620	(*)
駒ヶ根市	1,640	(40)	170	(110)	*	(0)	10	(0)	*	(0)	1,650	(40)	900	(*)
中野市	0	(0)	0	(0)	0	(0)	0	(0)	0	(0)	0	(0)	0	(0)
大町市	*	(*)	*	(*)	0	(0)	0	(0)	0	(0)	*	(*)	*	(*)
飯山市	0	(0)	0	(0)	0	(0)	0	(0)	0	(0)	0	(0)	0	(0)
茅野市	50	(*)	20	(10)	*	(0)	0	(0)	*	(0)	60	(*)	30	(0)
塩尻市	90	(*)	30	(10)	*	(0)	0	(0)	*	(*)	90	(*)	50	(*)
佐久市	*	(*)	*	(*)	*	(0)	0	(0)	*	(0)	*	(*)	*	(*)
千曲市	*	(*)	*	(*)	0	(0)	0	(0)	0	(0)	*	(*)	*	(*)
東御市	0	(0)	0	(0)	0	(0)	0	(0)	0	(0)	0	(0)	0	(0)
安曇野市	*	(*)	*	(*)	*	(0)	0	(0)	*	(*)	*	(*)	*	(*)
小海町	*	(*)	*	(*)	0	(0)	0	(0)	0	(0)	*	(*)	*	(*)
川上村	0	(0)	0	(0)	0	(0)	0	(0)	0	(0)	0	(0)	0	(0)
南牧村	*	(*)	*	(*)	0	(0)	0	(0)	0	(0)	*	(*)	*	(*)
南相木村	0	(0)	0	(0)	0	(0)	0	(0)	0	(0)	0	(0)	0	(0)
北相木村	0	(0)	0	(0)	0	(0)	0	(0)	0	(0)	0	(0)	0	(0)
佐久穂町	*	(*)	*	(*)	0	(0)	0	(0)	0	(0)	*	(*)	*	(*)
軽井沢町	*	(*)	*	(*)	0	(0)	0	(0)	0	(0)	*	(*)	*	(*)
御代田町	0	(0)	0	(0)	0	(0)	0	(0)	0	(0)	0	(0)	0	(0)
立科町	*	(*)	*	(*)	*	(0)	0	(0)	*	(*)	*	(*)	*	(*)
青木村	*	(*)	*	(*)	0	(0)	0	(0)	*	(0)	*	(*)	*	(*)
長和町	*	(*)	*	(*)	*	(0)	0	(0)	*	(0)	*	(*)	*	(*)
下諏訪町	10	(*)	10	(*)	*	(0)	0	(0)	*	(0)	10	(*)	10	(0)
富士見町	10	(*)	10	(*)	*	(0)	0	(0)	*	(0)	10	(*)	*	(*)
原村	10	(0)	*	(*)	0	(0)	0	(0)	*	(0)	10	(0)	10	(0)
辰野町	440	(10)	30	(20)	*	(0)	0	(0)	*	(0)	440	(10)	240	(0)
箕輪町	610	(20)	80	(50)	*	(*)	0	(0)	*	(*)	610	(20)	330	(*)
飯島町	350	(0)	20	(10)	*	(0)	0	(0)	*	(0)	350	(0)	200	(0)
南箕輪村	150	(*)	20	(10)	*	(0)	0	(0)	*	(0)	150	(*)	90	(*)
中川村	80	(*)	*	(*)	*	(0)	0	(0)	*	(0)	80	(*)	40	(0)
宮田村	310	(0)	40	(20)	*	(0)	0	(0)	*	(0)	310	(0)	180	(0)
松川町	190	(10)	10	(10)	*	(*)	0	(0)	*	(*)	190	(10)	100	(*)
高森町	210	(10)	20	(10)	*	(0)	0	(0)	*	(0)	210	(10)	110	(0)
阿南町	*	(*)	*	(*)	*	(0)	0	(0)	*	(0)	*	(*)	*	(0)
阿智村	310	(70)	30	(20)	*	(0)	0	(0)	*	(0)	310	(70)	130	(*)
平谷村	*	(*)	*	(*)	*	(0)	0	(0)	*	(0)	*	(*)	*	(0)
根羽村	*	(*)	*	(*)	*	(0)	0	(0)	*	(0)	*	(*)	*	(*)
下條村	60	(20)	*	(*)	*	(*)	0	(0)	*	(0)	60	(20)	30	(*)
売木村	*	(*)	*	(*)	*	(0)	0	(0)	*	(0)	*	(*)	*	(*)
天龍村	*	(*)	*	(*)	*	(0)	0	(0)	*	(0)	*	(*)	*	(*)
泰阜村	*	(0)	*	(*)	*	(0)	0	(0)	*	(0)	*	(0)	*	(0)
喬木村	70	(*)	*	(*)	*	(0)	0	(0)	*	(0)	70	(*)	40	(0)
豊丘村	50	(0)	*	(*)	*	(0)	0	(0)	*	(0)	50	(0)	30	(0)
大鹿村	*	(*)	*	(*)	*	(0)	0	(0)	*	(0)	*	(*)	*	(*)
上松町	40	(10)	*	(*)	*	(0)	0	(0)	*	(0)	40	(10)	20	(*)
南木曾町	50	(10)	*	(*)	*	(0)	0	(0)	*	(0)	50	(10)	20	(*)
木祖村	60	(0)	*	(*)	*	(0)	0	(0)	*	(0)	60	(0)	40	(0)
王滝村	*	(*)	*	(*)	*	(0)	0	(0)	*	(0)	*	(*)	*	(0)
大桑村	40	(*)	*	(*)	*	(0)	0	(0)	*	(0)	40	(*)	20	(*)
木曾町	50	(10)	10	(10)	10	(0)	0	(0)	*	(0)	60	(10)	20	(*)
麻績村	0	(0)	0	(0)	0	(0)	0	(0)	0	(0)	0	(0)	0	(0)
生坂村	*	(*)	*	(*)	0	(0)	0	(0)	0	(0)	*	(*)	*	(*)
山形村	*	(*)	*	(*)	*	(0)	0	(0)	*	(0)	*	(*)	*	(0)
朝日村	*	(*)	*	(*)	*	(*)	0	(0)	*	(*)	*	(*)	*	(*)
筑北村	0	(0)	0	(0)	0	(0)	0	(0)	0	(0)	0	(0)	0	(0)
池田町	*	(*)	*	(*)	*	(0)	0	(0)	*	(0)	*	(*)	*	(*)
松川村	0	(0)	0	(0)	0	(0)	0	(0)	0	(0)	0	(0)	0	(0)
白馬村	0	(0)	0	(0)	0	(0)	0	(0)	0	(0)	0	(0)	0	(0)
小谷村	0	(0)	0	(0)	0	(0)	0	(0)	0	(0)	0	(0)	0	(0)
坂城町	*	(*)	*	(*)	0	(0)	0	(0)	0	(0)	*	(*)	*	(*)
小布施町	0	(0)	0	(0)	0	(0)	0	(0)	0	(0)	0	(0)	0	(0)
高山村	0	(0)	0	(0)	0	(0)	0	(0)	0	(0)	0	(0)	0	(0)
山ノ内町	0	(0)	0	(0)	0	(0)	0	(0)	0	(0)	0	(0)	0	(0)
木島平村	0	(0)	0	(0)	0	(0)	0	(0)	0	(0)	0	(0)	0	(0)
野沢温泉村	0	(0)	0	(0)	0	(0)	0	(0)	0	(0)	0	(0)	0	(0)
信濃町	0	(0)	0	(0)	0	(0)	0	(0)	0	(0)	0	(0)	0	(0)
小川村	0	(0)	0	(0)	0	(0)	0	(0)	0	(0)	0	(0)	0	(0)
飯綱町	0	(0)	0	(0)	0	(0)	0	(0)	0	(0)	0	(0)	0	(0)
栄村	0	(0)	0	(0)	0	(0)	0	(0)	0	(0)	0	(0)	0	(0)
合計	8,440	(500)	1,030	(560)	70	(*)	10	(0)	10	(*)	8,530	(500)	4,470	(20)

人的被害は観光客を考慮した場合を示す。表中の括弧（ ）は、観光客を考慮した場合としない場合の差を示す。
各数値は1の位で四捨五入しており、合計は必ずしも合わない場合がある。

*：わずか

市町村	ライフライン(被災直後)				物資不足(1日後)【冬18時、強風時】		
	上水道	下水道	都市ガス	電力	食料	飲料水	毛布
	断水人口(人)	支障人数(人)	供給停止戸数(戸)	停電軒数(軒)	過不足量(食)	過不足量(リットル)	過不足量(枚)
長野市	20	21,160	0	10	22,110	11,350	18,540
松本市	37,080	46,270	0	17,930	39,220	59,120	12,150
上田市	10	9,260	0	10	21,240	4,760	1,270
岡谷市	38,180	38,450	0	19,000	△ 1,100	△ 53,990	4,830
飯田市	96,360	86,990	2,490	45,970	420	△ 230,530	△ 1,650
諏訪市	42,740	41,140	0	23,020	2,900	△ 78,290	△ 520
須坂市	0	2,990	0	0	3,770	940	3,510
小諸市	*	2,240	0	*	1,130	1,870	80
伊那市	64,360	53,930		28,940	△ 4,190	△ 156,610	△ 3,770
駒ヶ根市	32,450	30,440		15,860	△ 12,350	△ 91,460	△ 7,760
中野市	0	2,650	0	0	4,300	7,630	2,410
大町市	*	1,330	0	*	11,520	6,480	610
飯山市	0	1,350		0	480	2,160	200
茅野市	30,260	29,200	0	14,790	3,960	△ 27,120	3,540
塩尻市	30,930	30,890		12,910	2,660	△ 27,960	2,740
佐久市	140	4,750	0	80	3,530	1,410	11,600
千曲市	10	3,670	0	10	9,660	4,520	700
東御市	0	1,670	0	0	2,640	680	110
安曇野市	1,280	6,210		540	15,310	10,550	2,780
小海町	10	230		*	3,240	90	100
川上村	0	240		0	7,250	6,000	390
南牧村	10	70		*	60	770	0
南相木村	0			0	0	0	0
北相木村	0			0	370	3,600	300
佐久穂町	*	670		*	0	*	0
軽井沢町	10	620		*	22,080	1,180	1,000
御代田町	0	800	0	0	450	490	400
立科町	90	470		40	2,610	1,310	100
青木村	100	330		50	0	80	0
長和町	310	610		150	140	40	*
下諏訪町	6,330	6,910	0	3,100	△ 220	△ 4,860	1,080
富士見町	4,900	5,430		2,450	4,840	4,090	90
原村	4,480	3,980		2,150	230	△ 4,310	190
辰野町	17,920	17,920		8,630	△ 1,010	△ 38,010	△ 1,660
箕輪町	24,320	24,110		11,350	△ 6,600	△ 70,600	△ 3,320
飯島町	9,280	7,460		4,120	△ 1,670	△ 25,920	△ 1,050
南箕輪村	14,280	13,830		6,660	170	△ 34,330	△ 540
中川村	4,460	3,850		1,710	△ 530	△ 8,910	890
富田村	8,860	9,170		3,920	△ 3,330	△ 25,320	△ 1,250
松川町	12,300	10,450		4,850	△ 340	△ 25,720	△ 30
高森町	12,430	11,260		4,950	460	△ 29,910	100
阿南町	1,970	1,160		930	200	△ 1,530	130
阿智村	6,570	4,140		3,190	1,950	△ 18,300	860
平谷村	320	280		200	1,830	△ 320	*
根羽村	230	230		150	1,500	590	100
下條村	3,520			1,320	△ 270	△ 6,890	130
壳木村	110	120		80	620	1,880	10
天龍村	150	170		130	1,520	3,780	220
泰阜村	900			420	980	△ 850	△ 10
喬木村	5,430	4,420		2,200	1,820	△ 9,990	170
豊丘村	5,800	4,740		2,170	3,580	3,120	390
大鹿村	120			90	*	△ 40	550
上松町	3,880	2,760		2,420	△ 20	△ 6,370	△ 80
南木曾町	3,040	800		2,060	3,350	1,480	△ 80
木祖村	2,900	2,210		1,640	△ 200	△ 7,140	△ 190
王滝村	170	160		130	1,200	1,500	150
大桑村	3,160	2,320		1,710	590	5,170	520
木曾町	8,910	6,830		5,620	1,090	△ 11,520	△ 170
麻績村	0	150		0	60	480	30
生坂村	10	60		*	0	1,100	310
山形村	2,620	2,870		960	530	△ 1,130	100
朝日村	1,930	1,960		660	1,490	1,630	740
筑北村	0	170		0	3,610	1,280	160
池田町	40	610		20	12,740	2,790	100
松川村	0	590		0	0	5,450	270
白馬村	0	410		0	3,770	1,610	70
小谷村	0	70		0	0	0	0
坂城町	*	630		*	9,420	9,000	810
小布施町	0	670	0	0	0	540	370
高山村	0	440		0	3,840	7,070	360
山ノ内町	0	770	0	0	1,580	2,280	130
木島平村	0	290		0	1,500	5,970	0
野沢温泉村	0	230		0	0	0	0
信濃町	0	380		0	500	0	280
小川村	*	140		*	980	220	0
飯綱町	0	670		0	150	500	0
栄村	0	10		0	0	0	3,000
合計	545,710	574,500	2,490	259,310	215,320	△ 811,370	57,560

注)「物資不足」では△が不足量を、正の数が必要量を上回る主要備蓄量や給水可能量を示す。

人的被害は観光客を考慮した場合を示す。表中の括弧（ ）は、観光客を考慮した場合としない場合の差を示す。
各数値は1の位で四捨五入しており、合計は必ずしも合わない場合がある。
*：わずか

阿寺断層帯（主部南部）の地震（ケース1）（最大被害）（1）

市町村	建物被害(棟)【冬19時、強風時】										人的被害(人)【冬深夜、強風時】					
	液化化		揺れ		断層変位	土砂災害		火災	合計	死者数						
	全壊	半壊	全壊	半壊	全壊	全壊	半壊	焼失	全壊・焼失	半壊	建物倒壊	(子)屋内収容者	土砂災害	火災	ブロック塀等	合計
長野市	0	0	0	0	0	0	0	0	0	0	0	(0)	0	(0)	0	(0)
松本市	0	0	0	0	0	0	0	0	0	0	*	(*)	*	(*)	0	(0)
上田市	0	0	0	0	0	0	0	0	0	0	0	(0)	0	(0)	0	(0)
岡谷市	0	0	0	0	0	0	0	0	0	0	*	(*)	*	(*)	0	(0)
飯田市	0	0	*	30	0	*	10	0	*	30	*	(*)	*	(*)	0	(0)
諏訪市	0	0	0	0	0	0	0	0	0	0	*	(*)	*	(*)	0	(0)
須坂市	0	0	0	0	0	0	0	0	0	0	0	(0)	0	(0)	0	(0)
小諸市	0	0	0	0	0	0	0	0	0	0	0	(0)	0	(0)	0	(0)
伊那市	0	0	0	0	0	0	0	0	0	0	*	(*)	*	(*)	0	(0)
駒ヶ根市	0	0	0	0	0	*	*	0	*	*	*	(*)	*	(*)	0	(0)
中野市	0	0	0	0	0	0	0	0	0	0	0	(0)	0	(0)	0	(0)
大町市	0	0	0	0	0	0	0	0	0	0	0	(0)	0	(0)	0	(0)
飯山市	0	0	0	0	0	0	0	0	0	0	0	(0)	0	(0)	0	(0)
茅野市	0	0	0	0	0	0	0	0	0	0	*	(*)	*	(*)	0	(0)
塩尻市	0	0	0	0	0	0	0	0	0	0	0	(0)	0	(0)	0	(0)
佐久市	0	0	0	0	0	0	0	0	0	0	0	(0)	0	(0)	0	(0)
千曲市	0	0	0	0	0	0	0	0	0	0	0	(0)	0	(0)	0	(0)
東御市	0	0	0	0	0	0	0	0	0	0	0	(0)	0	(0)	0	(0)
安曇野市	0	0	0	0	0	0	0	0	0	0	0	(0)	0	(0)	0	(0)
小海町	0	0	0	0	0	0	0	0	0	0	0	(0)	0	(0)	0	(0)
川上村	0	0	0	0	0	0	0	0	0	0	0	(0)	0	(0)	0	(0)
南牧村	0	0	0	0	0	0	0	0	0	0	0	(0)	0	(0)	0	(0)
南相木村	0	0	0	0	0	0	0	0	0	0	0	(0)	0	(0)	0	(0)
北相木村	0	0	0	0	0	0	0	0	0	0	0	(0)	0	(0)	0	(0)
佐久穂町	0	0	0	0	0	0	0	0	0	0	0	(0)	0	(0)	0	(0)
軽井沢町	0	0	0	0	0	0	0	0	0	0	0	(0)	0	(0)	0	(0)
御代田町	0	0	0	0	0	0	0	0	0	0	0	(0)	0	(0)	0	(0)
立科町	0	0	0	0	0	0	0	0	0	0	0	(0)	0	(0)	0	(0)
青木村	0	0	0	0	0	0	0	0	0	0	0	(0)	0	(0)	0	(0)
長和町	0	0	0	0	0	0	0	0	0	0	0	(0)	0	(0)	0	(0)
下諏訪町	0	0	0	0	0	0	0	0	0	0	0	(0)	0	(0)	0	(0)
富士見町	0	0	0	0	0	0	0	0	0	0	*	(*)	*	(*)	0	(0)
原村	0	0	0	0	0	0	0	0	0	0	0	(0)	0	(0)	0	(0)
辰野町	0	0	0	0	0	0	0	0	0	0	0	(0)	0	(0)	0	(0)
箕輪町	0	0	0	0	0	0	0	0	0	0	*	(*)	*	(*)	0	(0)
飯島町	0	0	0	0	0	*	*	0	*	*	*	(*)	*	(*)	0	(0)
南箕輪村	0	0	0	0	0	0	0	0	0	0	*	(*)	*	(*)	0	(0)
中川村	0	0	0	0	0	*	*	0	*	*	*	(*)	*	(*)	0	(0)
宮田村	0	0	0	0	0	0	0	0	0	0	*	(*)	*	(*)	0	(0)
松川町	0	0	0	*	0	*	*	0	*	*	*	(*)	*	(*)	0	(0)
高森町	0	0	0	*	0	*	*	0	*	*	*	(*)	*	(*)	0	(0)
阿南町	0	0	0	*	0	*	*	0	*	*	*	(*)	*	(*)	0	(0)
阿智村	0	0	*	*	0	*	10	0	*	10	*	(*)	*	(*)	0	(0)
平谷村	0	0	0	0	0	*	*	0	*	*	*	(*)	*	(*)	0	(0)
根羽村	0	0	0	0	0	0	0	0	0	0	0	(0)	0	(0)	0	(0)
下條村	0	0	0	*	0	*	*	0	*	*	*	(*)	*	(*)	0	(0)
売木村	0	0	0	0	0	0	0	0	0	0	0	(0)	0	(0)	0	(0)
天龍村	0	0	0	0	0	0	0	0	0	0	0	(0)	0	(0)	0	(0)
泰阜村	0	0	0	0	0	*	*	0	*	*	*	(*)	*	(*)	0	(0)
喬木村	0	0	0	0	0	*	*	0	*	*	*	(*)	*	(*)	0	(0)
豊丘村	0	0	0	0	0	*	*	0	*	*	*	(*)	*	(*)	0	(0)
大鹿村	0	0	0	0	0	0	0	0	0	0	0	(0)	0	(0)	0	(0)
上松町	0	0	0	*	0	*	*	0	*	*	*	(*)	*	(*)	0	(0)
南木曾町	*	*	100	500	*	20	70	0	120	570	10	(0)	*	(*)	*	(*)
木祖村	0	0	0	0	0	0	0	0	0	0	*	(*)	*	(*)	0	(0)
王滝村	0	0	*	*	0	*	*	0	*	10	*	(*)	*	(*)	0	(0)
大桑村	*	*	*	40	0	*	10	0	*	50	*	(*)	*	(*)	0	(0)
木曾町	0	0	0	*	0	10	20	0	10	20	*	(*)	*	(*)	0	(0)
麻績村	0	0	0	0	0	0	0	0	0	0	0	(0)	0	(0)	0	(0)
生坂村	0	0	0	0	0	0	0	0	0	0	0	(0)	0	(0)	0	(0)
山形村	0	0	0	0	0	0	0	0	0	0	0	(0)	0	(0)	0	(0)
朝日村	0	0	0	0	0	0	0	0	0	0	0	(0)	0	(0)	0	(0)
筑北村	0	0	0	0	0	0	0	0	0	0	0	(0)	0	(0)	0	(0)
池田町	0	0	0	0	0	0	0	0	0	0	0	(0)	0	(0)	0	(0)
松川村	0	0	0	0	0	0	0	0	0	0	0	(0)	0	(0)	0	(0)
白馬村	0	0	0	0	0	0	0	0	0	0	0	(0)	0	(0)	0	(0)
小谷村	0	0	0	0	0	0	0	0	0	0	0	(0)	0	(0)	0	(0)
坂城町	0	0	0	0	0	0	0	0	0	0	0	(0)	0	(0)	0	(0)
小布施町	0	0	0	0	0	0	0	0	0	0	0	(0)	0	(0)	0	(0)
高山村	0	0	0	0	0	0	0	0	0	0	0	(0)	0	(0)	0	(0)
山ノ内町	0	0	0	0	0	0	0	0	0	0	0	(0)	0	(0)	0	(0)
木島平村	0	0	0	0	0	0	0	0	0	0	0	(0)	0	(0)	0	(0)
野沢温泉村	0	0	0	0	0	0	0	0	0	0	0	(0)	0	(0)	0	(0)
信濃町	0	0	0	0	0	0	0	0	0	0	0	(0)	0	(0)	0	(0)
小川村	0	0	0	0	0	0	0	0	0	0	0	(0)	0	(0)	0	(0)
飯綱町	0	0	0	0	0	0	0	0	0	0	0	(0)	0	(0)	0	(0)
栄村	0	0	0	0	0	0	0	0	0	0	0	(0)	0	(0)	0	(0)
合計	*	10	100	580	*	40	110	0	140	700	10	(*)	10	(10)	*	(*)

注)「断層変位」は地震に伴い活断層の変位が地表に現れたことによる被害数を想定したもので、「揺れ」による全壊被害の内数とする。

人的被害は観光客を考慮した場合を示す。表中の括弧（ ）は、観光客を考慮した場合としない場合の差を示す。
各数値は1の位で四捨五入しており、合計は必ずしも合わない場合がある。

*：わずか

市町村	人的被害(人)【冬深夜、強風時】													
	負傷者数							重傷者数						
	建物倒壊	(うち)屋内収容物	土砂災害	火災	ブロック崩落	合計	建物倒壊	(うち)屋内収容物	土砂災害	火災	ブロック崩落	合計		
長野市	0	(0)	0	(0)	0	(0)	0	(0)	0	(0)	0	(0)	0	(0)
松本市	*	(*)	*	(*)	0	(0)	0	(0)	0	(0)	*	(*)	*	(*)
上田市	0	(0)	0	(0)	0	(0)	0	(0)	0	(0)	0	(0)	0	(0)
岡谷市	*	(*)	*	(*)	0	(0)	0	(0)	0	(0)	*	(*)	*	(*)
飯田市	70	(30)	70	(30)	*	(*)	0	(0)	*	(*)	70	(30)	10	(10)
諏訪市	*	(*)	*	(*)	0	(0)	0	(0)	0	(0)	*	(*)	*	(*)
須坂市	0	(0)	0	(0)	0	(0)	0	(0)	0	(0)	0	(0)	0	(0)
小諸市	0	(0)	0	(0)	0	(0)	0	(0)	0	(0)	0	(0)	0	(0)
伊那市	*	(*)	*	(*)	0	(0)	0	(0)	0	(0)	*	(*)	*	(*)
駒ヶ根市	20	(10)	20	(10)	*	(*)	0	(0)	0	(0)	20	(10)	*	(*)
中野市	0	(0)	0	(0)	0	(0)	0	(0)	0	(0)	0	(0)	0	(0)
大町市	0	(0)	0	(0)	0	(0)	0	(0)	0	(0)	0	(0)	0	(0)
飯山市	0	(0)	0	(0)	0	(0)	0	(0)	0	(0)	0	(0)	0	(0)
茅野市	*	(*)	*	(*)	0	(0)	0	(0)	0	(0)	*	(*)	*	(*)
塩尻市	0	(0)	0	(0)	0	(0)	0	(0)	0	(0)	0	(0)	0	(0)
佐久市	0	(0)	0	(0)	0	(0)	0	(0)	0	(0)	0	(0)	0	(0)
千曲市	0	(0)	0	(0)	0	(0)	0	(0)	0	(0)	0	(0)	0	(0)
東御市	0	(0)	0	(0)	0	(0)	0	(0)	0	(0)	0	(0)	0	(0)
安曇野市	0	(0)	0	(0)	0	(0)	0	(0)	0	(0)	0	(0)	0	(0)
小海町	0	(0)	0	(0)	0	(0)	0	(0)	0	(0)	0	(0)	0	(0)
川上村	0	(0)	0	(0)	0	(0)	0	(0)	0	(0)	0	(0)	0	(0)
南牧村	0	(0)	0	(0)	0	(0)	0	(0)	0	(0)	0	(0)	0	(0)
南相木村	0	(0)	0	(0)	0	(0)	0	(0)	0	(0)	0	(0)	0	(0)
北相木村	0	(0)	0	(0)	0	(0)	0	(0)	0	(0)	0	(0)	0	(0)
佐久穂町	0	(0)	0	(0)	0	(0)	0	(0)	0	(0)	0	(0)	0	(0)
軽井沢町	0	(0)	0	(0)	0	(0)	0	(0)	0	(0)	0	(0)	0	(0)
御代田町	0	(0)	0	(0)	0	(0)	0	(0)	0	(0)	0	(0)	0	(0)
立科町	0	(0)	0	(0)	0	(0)	0	(0)	0	(0)	0	(0)	0	(0)
青木村	0	(0)	0	(0)	0	(0)	0	(0)	0	(0)	0	(0)	0	(0)
長和町	0	(0)	0	(0)	0	(0)	0	(0)	0	(0)	0	(0)	0	(0)
下諏訪町	0	(0)	0	(0)	0	(0)	0	(0)	0	(0)	0	(0)	0	(0)
富士見町	*	(*)	*	(*)	0	(0)	0	(0)	0	(0)	*	(*)	*	(*)
原村	0	(0)	0	(0)	0	(0)	0	(0)	0	(0)	0	(0)	0	(0)
辰野町	0	(0)	0	(0)	0	(0)	0	(0)	0	(0)	0	(0)	0	(0)
箕輪町	*	(*)	*	(*)	0	(0)	0	(0)	0	(0)	*	(*)	*	(*)
飯島町	10	(*)	10	(*)	*	(*)	0	(0)	0	(0)	10	(*)	*	(*)
南箕輪村	*	(*)	*	(*)	0	(0)	0	(0)	0	(0)	*	(*)	*	(*)
中川村	*	(*)	*	(*)	0	(0)	0	(0)	0	(0)	*	(*)	*	(*)
宮田村	*	(*)	*	(*)	0	(0)	0	(0)	0	(0)	*	(*)	*	(*)
松川町	10	(*)	10	(*)	*	(*)	0	(0)	0	(0)	10	(*)	*	(*)
高森町	10	(*)	10	(*)	*	(*)	0	(0)	0	(0)	10	(*)	*	(*)
阿南町	*	(*)	*	(*)	*	(*)	0	(0)	0	(0)	*	(*)	*	(*)
阿智村	10	(*)	10	(*)	*	(*)	0	(0)	0	(0)	10	(*)	*	(*)
平谷村	*	(*)	*	(*)	*	(*)	0	(0)	0	(0)	*	(*)	*	(*)
根羽村	0	(0)	0	(0)	0	(0)	0	(0)	0	(0)	0	(0)	0	(0)
下條村	*	(*)	*	(*)	*	(*)	0	(0)	0	(0)	*	(*)	*	(*)
売木村	0	(0)	0	(0)	0	(0)	0	(0)	0	(0)	0	(0)	0	(0)
天龍村	0	(0)	0	(0)	0	(0)	0	(0)	0	(0)	0	(0)	0	(0)
泰阜村	*	(*)	*	(*)	*	(*)	0	(0)	0	(0)	*	(*)	*	(*)
喬木村	*	(*)	*	(*)	*	(*)	0	(0)	0	(0)	*	(*)	*	(*)
豊丘村	10	(*)	10	(*)	*	(*)	0	(0)	0	(0)	10	(*)	*	(*)
大鹿村	0	(0)	0	(0)	0	(0)	0	(0)	0	(0)	0	(0)	0	(0)
上松町	*	(*)	*	(*)	*	(*)	0	(0)	0	(0)	*	(*)	*	(*)
南木曾町	120	(10)	10	(*)	*	(*)	0	(0)	0	(0)	120	(10)	60	(*)
木祖村	*	(*)	*	(*)	0	(0)	0	(0)	0	(0)	*	(*)	*	(*)
王滝村	*	(*)	*	(*)	*	(*)	0	(0)	0	(0)	*	(*)	*	(*)
大桑村	10	(*)	*	(*)	*	(*)	0	(0)	0	(0)	10	(*)	*	(*)
木曾町	10	(*)	10	(*)	*	(*)	0	(0)	0	(0)	10	(*)	*	(*)
麻績村	0	(0)	0	(0)	0	(0)	0	(0)	0	(0)	0	(0)	0	(0)
生坂村	0	(0)	0	(0)	0	(0)	0	(0)	0	(0)	0	(0)	0	(0)
山形村	0	(0)	0	(0)	0	(0)	0	(0)	0	(0)	0	(0)	0	(0)
朝日村	0	(0)	0	(0)	0	(0)	0	(0)	0	(0)	0	(0)	0	(0)
筑北村	0	(0)	0	(0)	0	(0)	0	(0)	0	(0)	0	(0)	0	(0)
池田町	0	(0)	0	(0)	0	(0)	0	(0)	0	(0)	0	(0)	0	(0)
松川村	0	(0)	0	(0)	0	(0)	0	(0)	0	(0)	0	(0)	0	(0)
白馬村	0	(0)	0	(0)	0	(0)	0	(0)	0	(0)	0	(0)	0	(0)
小谷村	0	(0)	0	(0)	0	(0)	0	(0)	0	(0)	0	(0)	0	(0)
坂城町	0	(0)	0	(0)	0	(0)	0	(0)	0	(0)	0	(0)	0	(0)
小布施町	0	(0)	0	(0)	0	(0)	0	(0)	0	(0)	0	(0)	0	(0)
高山村	0	(0)	0	(0)	0	(0)	0	(0)	0	(0)	0	(0)	0	(0)
山ノ内町	0	(0)	0	(0)	0	(0)	0	(0)	0	(0)	0	(0)	0	(0)
木島平村	0	(0)	0	(0)	0	(0)	0	(0)	0	(0)	0	(0)	0	(0)
野沢温泉村	0	(0)	0	(0)	0	(0)	0	(0)	0	(0)	0	(0)	0	(0)
信濃町	0	(0)	0	(0)	0	(0)	0	(0)	0	(0)	0	(0)	0	(0)
小川村	0	(0)	0	(0)	0	(0)	0	(0)	0	(0)	0	(0)	0	(0)
飯綱町	0	(0)	0	(0)	0	(0)	0	(0)	0	(0)	0	(0)	0	(0)
栄村	0	(0)	0	(0)	0	(0)	0	(0)	0	(0)	0	(0)	0	(0)
合計	280	(80)	160	(70)	*	(*)	0	(0)	*	(*)	280	(80)	90	(20)

人的被害は観光客を考慮した場合を示す。表中の括弧（ ）は、観光客を考慮した場合としない場合の差を示す。
各数値は1の位で四捨五入しており、合計は必ずしも合わない場合がある。

*：わずか

市町村	ライフライン(被災直後)				物資不足(1日後)【冬18時、強風時】		
	上水道	下水道	都市ガス	電力	食料	飲料水	毛布
	断水人口(人)	支障人数(人)	供給停止戸数(戸)	停電軒数(軒)	過不足量(食)	過不足量(リットル)	過不足量(枚)
長野市	0	21,140	0	0	22,110	11,360	18,540
松本市	10	13,860	0	*	39,270	74,220	12,170
上田市	0	9,250	0	0	21,240	4,760	1,270
岡谷市	40	3,120	0	20	0	490	5,440
飯田市	24,880	24,760	0	11,820	14,290	△ 5,610	6,060
諏訪市	230	3,200	0	130	5,470	3,080	910
須坂市	0	2,990	0	0	3,770	940	3,510
小諸市	0	2,240	0	0	1,130	1,870	80
伊那市	70	3,480		30	8,370	1,740	3,200
駒ヶ根市	1,770	3,270		840	2,820	2,570	670
中野市	0	2,650	0	0	4,300	7,630	2,410
大町市	0	1,330	0	0	11,520	6,480	610
飯山市	0	1,350		0	480	2,160	200
茅野市	70	3,270	0	30	4,340	5,680	3,750
塩尻市	0	3,980		0	3,250	500	3,070
佐久市	0	4,650	0	0	3,530	1,450	11,600
千曲市	0	3,660	0	0	9,660	4,520	700
東御市	0	1,670	0	0	2,640	680	110
安曇野市	0	5,240		0	15,310	11,100	2,780
小海町	0	230		0	3,240	100	100
川上村	0	240		0	7,250	6,000	390
南牧村	0	60		0	60	770	0
南相木村	0			0	0	0	0
北相木村	0			0	370	3,600	300
佐久穂町	0	660		0	0	0	0
軽井沢町	0	620		0	22,080	1,180	1,000
御代田町	0	800	0	0	450	490	400
立科町	0	400		0	2,610	1,330	100
青木村	0	250		0	0	100	0
長和町	0	370		0	140	180	0
下諏訪町	0	1,280	0	0	0	820	1,200
富士見町	*	860		*	4,850	7,200	100
原村	0	370		0	250	240	200
辰野町	0	1,210		0	2,340	240	200
箕輪町	500	1,890		220	0	△ 80	350
飯島町	750	970		320	1,020	560	440
南箕輪村	10	870		*	1,420	500	150
中川村	230	430		90	*	580	1,190
富田村	100	640		40	0	△ 20	600
松川町	1,540	1,870		620	750	620	570
高森町	1,310	1,780		520	1,950	△ 380	930
阿南町	120	230		60	240	80	150
阿智村	1,640	1,160		760	3,990	△ 760	2,000
平谷村	40	60		30	1,830	△ 10	*
根羽村	*	50		*	1,500	720	100
下條村	690			270	*	△ 250	280
売木村	0	30		0	630	1,920	10
天龍村	*	60		*	1,520	3,840	220
泰阜村	80			40	990	△ 20	*
喬木村	850	920		360	2,270	950	420
豊丘村	700	850		270	3,960	13,830	600
大鹿村	0			0	0	0	550
上松町	520	550		330	300	130	100
南木曾町	3,670	970		2,540	3,070	△ 2,230	△ 240
木祖村	60	190		40	300	△ 10	90
王滝村	290	250		220	1,200	1,450	150
大桑村	2,230	1,700		1,210	800	8,360	630
木曾町	1,840	1,860		1,170	1,450	△ 670	20
麻績村	0	150		0	60	480	30
生坂村	0	60		0	0	1,100	310
山形村	0	520		0	530	300	100
朝日村	0	280		0	1,500	3,000	740
筑北村	0	170		0	3,610	1,280	160
池田町	0	580		0	12,740	2,800	100
松川村	0	590		0	0	5,450	270
白馬村	0	410		0	3,770	1,610	70
小谷村	0	70		0	0	0	0
坂城町	0	630		0	9,420	9,000	810
小布施町	0	670	0	0	0	540	370
高山村	0	440		0	3,840	7,070	360
山ノ内町	0	770	0	0	1,580	2,280	130
木島平村	0	290		0	1,500	5,970	0
野沢温泉村	0	230		0	0	0	0
信濃町	0	380		0	500	0	280
小川村	0	140		0	980	220	0
飯綱町	0	670		0	150	500	0
栄村	0	10		0	0	0	3,000
合計	44,240	146,820	0	22,010	286,490	228,560	97,100

注)「物資不足」では△が不足量を、正の数が必要量を上回る主要備蓄量や給水可能量を示す。

人的被害は観光客を考慮した場合を示す。表中の括弧（ ）は、観光客を考慮した場合としない場合の差を示す。
各数値は1の位で四捨五入しており、合計は必ずしも合わない場合がある。

*：わずか

木曾山脈西縁断層帯（主部北部）の地震（ケース1）（最大被害）（1）

市町村	建物被害(棟)【冬18時、強風時】										人的被害(人)【夏12時、強風時】					
	液状化		揺れ		断層変位	土砂災害		火災	合計		死者数					
	全壊	半壊	全壊	半壊	全壊	全壊	半壊	焼失	全壊・焼失	半壊	建物倒壊	(うち)屋内収容物	土砂災害	火災	ブロック塀等	合計
長野市	0	0	0	0	0	0	0	0	0	0	0	(0)	0	(0)	0	(0)
松本市	0	0	0	0	0	*	*	0	*	*	*	(*)	0	(0)	*	(*)
上田市	0	0	0	0	0	0	0	0	0	0	0	(0)	0	(0)	0	(0)
岡谷市	*	*	0	10	0	*	*	0	*	20	*	(*)	*	(*)	0	(0)
飯田市	0	0	0	10	0	*	10	0	*	20	*	(*)	*	(*)	*	(*)
諏訪市	20	120	*	70	0	*	10	0	20	200	*	(*)	*	(*)	*	(*)
須坂市	0	0	0	0	0	0	0	0	0	0	0	(0)	0	(0)	0	(0)
小諸市	0	0	0	0	0	*	*	0	*	*	*	(*)	*	(*)	0	(0)
伊那市	*	10	1,040	4,740	0	170	480	110	1,320	5,230	240	(110)	*	(*)	10	(0)
駒ヶ根市	*	*	550	3,160	0	30	80	0	580	3,240	80	(50)	*	(*)	*	(*)
中野市	0	0	0	0	0	0	0	0	0	0	0	(0)	0	(0)	0	(0)
大町市	0	0	0	0	0	0	0	0	0	0	0	(0)	0	(0)	0	(0)
飯山市	0	0	0	0	0	0	0	0	0	0	0	(0)	0	(0)	0	(0)
茅野市	*	*	50	0	0	10	20	0	10	70	*	(*)	*	(*)	*	(*)
塩尻市	0	0	*	10	0	*	*	0	*	10	*	(*)	*	(*)	*	(*)
佐久市	0	0	0	0	0	0	0	0	0	0	*	(*)	*	(*)	0	(0)
千曲市	0	0	0	0	0	0	0	0	0	0	0	(0)	0	(0)	0	(0)
東御市	0	0	0	0	0	0	0	0	0	0	0	(0)	0	(0)	0	(0)
安曇野市	0	0	0	0	0	0	0	0	0	0	*	(*)	*	(*)	0	(0)
小海町	0	0	0	0	0	0	0	0	0	0	0	(0)	0	(0)	0	(0)
川上村	0	0	0	0	0	0	0	0	0	0	0	(0)	0	(0)	0	(0)
南牧村	0	0	0	0	0	0	0	0	0	0	0	(0)	0	(0)	0	(0)
南相木村	0	0	0	0	0	0	0	0	0	0	0	(0)	0	(0)	0	(0)
北相木村	0	0	0	0	0	0	0	0	0	0	0	(0)	0	(0)	0	(0)
佐久穂町	0	0	0	0	0	0	0	0	0	0	0	(0)	0	(0)	0	(0)
軽井沢町	0	0	0	0	0	0	0	0	0	0	*	(*)	*	(*)	0	(0)
御代田町	0	0	0	0	0	0	0	0	0	0	0	(0)	0	(0)	0	(0)
立科町	0	0	0	0	0	*	*	0	*	*	0	(0)	0	(0)	*	(*)
青木村	0	0	0	0	0	0	0	0	0	0	0	(0)	0	(0)	0	(0)
長和町	0	0	0	0	0	0	0	0	0	0	*	(*)	*	(*)	0	(0)
下諏訪町	*	*	0	*	0	0	0	0	*	*	*	(*)	*	(*)	0	(0)
富士見町	0	0	*	*	0	*	*	0	*	*	*	(*)	*	(*)	*	(*)
原村	0	0	0	0	0	0	0	0	0	0	*	(*)	*	(*)	0	(0)
辰野町	0	0	10	230	0	*	10	0	10	240	*	(*)	*	(*)	*	(*)
箕輪町	0	0	200	1,190	0	10	40	0	220	1,230	10	(10)	*	(*)	*	(*)
飯島町	0	0	10	250	0	10	20	0	20	270	*	(*)	*	(*)	*	(*)
南箕輪村	0	0	90	530	0	20	60	0	110	590	10	(10)	*	(*)	*	(*)
中川村	0	0	0	10	0	10	20	0	10	30	*	(*)	*	(*)	*	(*)
宮田村	*	*	100	650	0	10	20	0	100	670	*	(*)	*	(*)	*	(*)
松川町	0	0	*	20	0	*	10	0	*	30	*	(*)	*	(*)	*	(*)
高森町	0	0	*	30	0	*	10	0	*	30	*	(*)	*	(*)	*	(*)
阿南町	0	0	0	0	0	0	0	0	0	0	*	(*)	*	(*)	0	(0)
阿智村	0	0	0	*	0	*	*	0	*	*	*	(*)	*	(*)	*	(*)
平谷村	0	0	0	0	0	0	0	0	0	0	0	(0)	0	(0)	0	(0)
根羽村	0	0	0	0	0	0	0	0	0	0	0	(0)	0	(0)	0	(0)
下條村	0	0	0	0	0	*	*	0	*	*	*	(*)	*	(*)	*	(*)
売木村	0	0	0	0	0	0	0	0	0	0	0	(0)	0	(0)	0	(0)
天龍村	0	0	0	0	0	0	0	0	0	0	0	(0)	0	(0)	0	(0)
泰阜村	0	0	0	0	0	0	0	0	0	0	0	(0)	0	(0)	0	(0)
喬木村	0	0	0	*	0	*	*	0	*	*	*	(*)	*	(*)	*	(*)
豊丘村	0	0	0	*	0	*	*	0	*	*	*	(*)	*	(*)	*	(*)
大鹿村	0	0	0	0	0	0	0	0	0	0	0	(0)	0	(0)	0	(0)
上松町	*	*	*	20	*	10	20	0	10	40	*	(*)	*	(*)	*	(*)
南木曾町	*	10	40	340	10	20	60	0	70	410	*	(*)	*	(*)	*	(*)
木祖村	*	*	*	30	0	*	*	0	*	30	*	(*)	*	(*)	*	(*)
王滝村	0	0	0	*	0	*	*	0	*	*	*	(*)	*	(*)	0	(0)
大桑村	*	10	180	550	30	20	40	0	190	600	10	(10)	*	(*)	*	(*)
木曾町	0	0	*	50	*	20	60	0	20	110	*	(*)	*	(*)	*	(*)
麻績村	0	0	0	0	0	0	0	0	0	0	0	(0)	0	(0)	0	(0)
生坂村	0	0	0	0	0	0	0	0	0	0	0	(0)	0	(0)	0	(0)
山形村	0	0	0	0	0	*	*	0	*	*	*	(*)	*	(*)	*	(*)
朝日村	0	0	0	0	0	0	0	0	0	0	*	(*)	*	(*)	*	(*)
筑北村	0	0	0	0	0	0	0	0	0	0	0	(0)	0	(0)	0	(0)
池田町	0	0	0	0	0	0	0	0	0	0	0	(0)	0	(0)	0	(0)
松川村	0	0	0	0	0	0	0	0	0	0	0	(0)	0	(0)	0	(0)
白馬村	0	0	0	0	0	0	0	0	0	0	0	(0)	0	(0)	0	(0)
小谷村	0	0	0	0	0	0	0	0	0	0	0	(0)	0	(0)	0	(0)
坂城町	0	0	0	0	0	0	0	0	0	0	0	(0)	0	(0)	0	(0)
小布施町	0	0	0	0	0	0	0	0	0	0	0	(0)	0	(0)	0	(0)
高山村	0	0	0	0	0	0	0	0	0	0	0	(0)	0	(0)	0	(0)
山ノ内町	0	0	0	0	0	0	0	0	0	0	0	(0)	0	(0)	0	(0)
木島平村	0	0	0	0	0	0	0	0	0	0	0	(0)	0	(0)	0	(0)
野沢温泉村	0	0	0	0	0	0	0	0	0	0	0	(0)	0	(0)	0	(0)
信濃町	0	0	0	0	0	0	0	0	0	0	0	(0)	0	(0)	0	(0)
小川村	0	0	0	0	0	0	0	0	0	0	0	(0)	0	(0)	0	(0)
飯綱町	0	0	0	0	0	0	0	0	0	0	0	(0)	0	(0)	0	(0)
栄村	0	0	0	0	0	0	0	0	0	0	*	(*)	*	(*)	*	(*)
合計	20	150	2,230	11,950	40	340	980	110	2,700	13,080	370	(180)	20	(10)	20	(*)

注)「断層変位」は地震に伴い活断層の変位が地表に現れたことによる被害数を想定したもので、「揺れ」による全壊被害の内数とする。

人的被害は観光客を考慮した場合を示す。表中の括弧（ ）は、観光客を考慮した場合としない場合の差を示す。
各数値は1の位で四捨五入しており、合計は必ずしも合わない場合がある。
*：わずか

市町村	人的被害(人)【夏12時、強風時】													
	負傷者数							重傷者数						
	建物倒壊	(うち)屋内収容物	土砂災害	火災	ブロック崩落	合計	建物倒壊	(うち)屋内収容物	土砂災害	火災	ブロック崩落	合計		
長野市	0	(0)	0	(0)	0	(0)	0	(0)	0	(0)	0	(0)	0	(0)
松本市	110	(50)	110	(50)	*	(0)	0	(0)	*	(*)	110	(50)	20	(10)
上田市	0	(0)	0	(0)	0	(0)	0	(0)	0	(0)	0	(0)	0	(0)
岡谷市	30	(10)	30	(10)	*	(0)	0	(0)	*	(0)	30	(10)	10	(*)
飯田市	60	(20)	60	(20)	*	(0)	0	(0)	*	(0)	60	(20)	10	(10)
諏訪市	30	(10)	30	(10)	*	(0)	0	(0)	*	(0)	30	(10)	10	(*)
須坂市	0	(0)	0	(0)	0	(0)	0	(0)	0	(0)	0	(0)	0	(0)
小諸市	*	(*)	*	(*)	*	(0)	0	(0)	0	(0)	*	(*)	*	(*)
伊那市	780	(10)	70	(40)	10	(0)	0	(0)	*	(0)	790	(10)	440	(*)
駒ヶ根市	550	(10)	30	(20)	*	(0)	0	(0)	*	(*)	550	(10)	300	(*)
中野市	0	(0)	0	(0)	0	(0)	0	(0)	0	(0)	0	(0)	0	(0)
大町市	0	(0)	0	(0)	0	(0)	0	(0)	0	(0)	0	(0)	0	(0)
飯山市	0	(0)	0	(0)	0	(0)	0	(0)	0	(0)	0	(0)	0	(0)
茅野市	20	(10)	20	(10)	*	(0)	0	(0)	*	(0)	20	(10)	*	(*)
塩尻市	30	(10)	30	(10)	*	(0)	0	(0)	*	(*)	30	(10)	10	(*)
佐久市	*	(*)	*	(*)	0	(0)	0	(0)	0	(0)	*	(*)	*	(*)
千曲市	0	(0)	0	(0)	0	(0)	0	(0)	0	(0)	0	(0)	0	(0)
東御市	0	(0)	0	(0)	0	(0)	0	(0)	0	(0)	0	(0)	0	(0)
安曇野市	*	(*)	*	(*)	0	(0)	0	(0)	*	(*)	*	(*)	*	(*)
小海町	0	(0)	0	(0)	0	(0)	0	(0)	0	(0)	0	(0)	0	(0)
川上村	0	(0)	0	(0)	0	(0)	0	(0)	0	(0)	0	(0)	0	(0)
南牧村	0	(0)	0	(0)	0	(0)	0	(0)	0	(0)	0	(0)	0	(0)
南相木村	0	(0)	0	(0)	0	(0)	0	(0)	0	(0)	0	(0)	0	(0)
北相木村	0	(0)	0	(0)	0	(0)	0	(0)	0	(0)	0	(0)	0	(0)
佐久穂町	0	(0)	0	(0)	0	(0)	0	(0)	0	(0)	0	(0)	0	(0)
軽井沢町	*	(*)	*	(*)	0	(0)	0	(0)	0	(0)	*	(*)	*	(*)
御代田町	0	(0)	0	(0)	0	(0)	0	(0)	0	(0)	0	(0)	0	(0)
立科町	0	(0)	0	(0)	*	(0)	0	(0)	0	(0)	*	(0)	0	(0)
青木村	0	(0)	0	(0)	0	(0)	0	(0)	0	(0)	0	(0)	0	(0)
長和町	*	(*)	*	(*)	0	(0)	0	(0)	0	(0)	*	(*)	*	(*)
下諏訪町	*	(*)	*	(*)	0	(0)	0	(0)	*	(0)	*	(*)	*	(*)
富士見町	*	(*)	*	(*)	*	(0)	0	(0)	*	(*)	*	(*)	*	(*)
原村	*	(*)	*	(*)	0	(0)	0	(0)	*	(*)	*	(*)	*	(*)
辰野町	30	(*)	10	(*)	*	(0)	0	(0)	*	(0)	40	(*)	20	(0)
箕輪町	220	(10)	20	(10)	*	(*)	0	(0)	*	(*)	220	(10)	120	(*)
飯島町	40	(0)	*	(*)	*	(0)	0	(0)	*	(0)	40	(0)	20	(0)
南箕輪村	90	(*)	20	(10)	*	(0)	0	(0)	*	(0)	100	(*)	50	(*)
中川村	*	(*)	*	(*)	*	(0)	0	(0)	*	(0)	*	(*)	*	(0)
宮田村	110	(0)	10	(*)	*	(0)	0	(0)	*	(0)	110	(0)	60	(0)
松川町	10	(*)	10	(*)	*	(*)	0	(0)	*	(*)	10	(*)	*	(*)
高森町	*	(*)	*	(*)	*	(0)	0	(0)	*	(0)	*	(*)	*	(0)
阿南町	*	(*)	*	(*)	0	(0)	0	(0)	*	(*)	*	(*)	0	(0)
阿智村	*	(*)	*	(*)	*	(0)	0	(0)	*	(0)	*	(*)	*	(0)
平谷村	0	(0)	0	(0)	0	(0)	0	(0)	0	(0)	0	(0)	0	(0)
根羽村	0	(0)	0	(0)	0	(0)	0	(0)	0	(0)	0	(0)	0	(0)
下條村	*	(*)	*	(*)	*	(*)	0	(0)	*	(*)	*	(*)	*	(*)
売木村	0	(0)	0	(0)	0	(0)	0	(0)	0	(0)	0	(0)	0	(0)
天龍村	0	(0)	0	(0)	0	(0)	0	(0)	0	(0)	0	(0)	0	(0)
泰阜村	0	(0)	0	(0)	0	(0)	0	(0)	0	(0)	0	(0)	0	(0)
喬木村	*	(*)	*	(*)	*	(0)	0	(0)	*	(0)	*	(*)	*	(*)
豊丘村	*	(*)	*	(*)	*	(0)	0	(0)	*	(0)	*	(*)	*	(0)
大鹿村	0	(0)	0	(0)	0	(0)	0	(0)	0	(0)	0	(0)	0	(0)
上松町	*	(*)	*	(*)	*	(0)	0	(0)	*	(*)	*	(*)	*	(*)
南木曾町	70	(20)	*	(*)	*	(0)	0	(0)	*	(0)	70	(20)	30	(*)
木祖村	*	(0)	*	(*)	*	(0)	0	(0)	*	(0)	*	(0)	*	(0)
王滝村	*	(*)	*	(*)	*	(0)	0	(0)	*	(0)	*	(*)	*	(0)
大桑村	100	(10)	10	(*)	*	(0)	0	(0)	*	(0)	100	(10)	50	(*)
木曾町	10	(*)	10	(*)	*	(0)	0	(0)	*	(0)	10	(*)	*	(0)
麻績村	0	(0)	0	(0)	0	(0)	0	(0)	0	(0)	0	(0)	0	(0)
生坂村	0	(0)	0	(0)	0	(0)	0	(0)	0	(0)	0	(0)	0	(0)
山形村	*	(*)	*	(*)	*	(0)	0	(0)	*	(*)	*	(*)	*	(*)
朝日村	*	(*)	*	(*)	0	(0)	0	(0)	*	(0)	*	(*)	*	(0)
筑北村	0	(0)	0	(0)	0	(0)	0	(0)	0	(0)	0	(0)	0	(0)
池田町	0	(0)	0	(0)	0	(0)	0	(0)	0	(0)	0	(0)	0	(0)
松川村	0	(0)	0	(0)	0	(0)	0	(0)	0	(0)	0	(0)	0	(0)
白馬村	0	(0)	0	(0)	0	(0)	0	(0)	0	(0)	0	(0)	0	(0)
小谷村	0	(0)	0	(0)	0	(0)	0	(0)	0	(0)	0	(0)	0	(0)
坂城町	0	(0)	0	(0)	0	(0)	0	(0)	0	(0)	0	(0)	0	(0)
小布施町	0	(0)	0	(0)	0	(0)	0	(0)	0	(0)	0	(0)	0	(0)
高山村	0	(0)	0	(0)	0	(0)	0	(0)	0	(0)	0	(0)	0	(0)
山ノ内町	0	(0)	0	(0)	0	(0)	0	(0)	0	(0)	0	(0)	0	(0)
木島平村	0	(0)	0	(0)	0	(0)	0	(0)	0	(0)	0	(0)	0	(0)
野沢温泉村	0	(0)	0	(0)	0	(0)	0	(0)	0	(0)	0	(0)	0	(0)
信濃町	0	(0)	0	(0)	0	(0)	0	(0)	0	(0)	0	(0)	0	(0)
小川村	0	(0)	0	(0)	0	(0)	0	(0)	0	(0)	0	(0)	0	(0)
飯綱町	0	(0)	0	(0)	0	(0)	0	(0)	0	(0)	0	(0)	0	(0)
栄村	*	(*)	*	(*)	0	(0)	0	(0)	0	(0)	*	(*)	*	(*)
合計	2,320	(180)	510	(230)	20	(*)	0	(0)	*	(*)	2,350	(180)	1,170	(30)

人的被害は観光客を考慮した場合を示す。表中の括弧（ ）は、観光客を考慮した場合としない場合の差を示す。
各数値は1の位で四捨五入しており、合計は必ずしも合わない場合がある。

*：わずか

木曾山脈西縁断層帯（主部北部）の地震（ケース1）（最大被害）（2）

市町村	人的被害(人) 自力脱出 困難者数	避難者(人)【冬18時、強風時】												要配慮者(人)【冬18時、強風時】			
		被災1日後			被災2日後			被災3週間後			被災1ヶ月後			避難所避難者における要配慮者数			
		合計	避難所	避難所外	合計	避難所	避難所外	合計	避難所	避難所外	合計	避難所	避難所外	1日後	2日後	1週間後	1ヶ月後
長野市	0	(0)	0	0	0	0	0	0	0	0	0	0	0	0	0	0	0
松本市	0	(0)	*	*	*	360	180	180	140	70	70	*	*	*	*	40	10
上田市	0	(0)	0	0	0	0	0	0	0	0	0	0	0	0	0	0	0
岡谷市	0	(0)	10	*	*	260	130	130	120	60	60	10	*	10	*	20	10
飯田市	0	(0)	10	10	*	470	230	230	210	110	110	10	*	10	*	50	20
諏訪市	*	(0)	90	50	30	880	440	440	460	230	230	120	40	80	10	90	50
須坂市	0	(0)	0	0	0	0	0	0	0	0	0	0	0	0	0	0	0
小諸市	0	(0)	*	*	*	*	*	*	*	*	*	*	*	*	*	*	*
伊那市	210	(0)	2,940	1,760	1,170	12,360	6,180	6,180	8,830	4,410	4,410	6,330	1,900	4,430	340	1,200	860
駒ヶ根市	110	(*)	1,250	750	500	6,100	3,050	3,050	4,300	2,150	2,150	2,910	870	2,030	150	620	440
中野市	0	(0)	0	0	0	0	0	0	0	0	0	0	0	0	0	0	0
大町市	0	(0)	0	0	0	0	0	0	0	0	0	0	0	0	0	0	0
飯山市	0	(0)	0	0	0	0	0	0	0	0	0	0	0	0	0	0	0
茅野市	*	(0)	30	20	10	340	170	170	180	90	90	70	20	50	*	30	20
塩尻市	*	(0)	10	*	*	90	50	50	40	20	20	10	*	*	*	10	*
佐久市	0	(0)	0	0	0	*	*	*	*	*	*	0	0	0	0	*	*
千曲市	0	(0)	0	0	0	0	0	0	0	0	0	0	0	0	0	0	0
東御市	0	(0)	0	0	0	0	0	0	0	0	0	0	0	0	0	0	0
安曇野市	0	(0)	0	0	0	*	*	*	*	*	*	0	0	0	0	*	*
小海町	0	(0)	0	0	0	0	0	0	0	0	0	0	0	0	0	0	0
川上村	0	(0)	0	0	0	0	0	0	0	0	0	0	0	0	0	0	0
南牧村	0	(0)	0	0	0	0	0	0	0	0	0	0	0	0	0	0	0
南相木村	0	(0)	0	0	0	0	0	0	0	0	0	0	0	0	0	0	0
北相木村	0	(0)	0	0	0	0	0	0	0	0	0	0	0	0	0	0	0
佐久穂町	0	(0)	0	0	0	0	0	0	0	0	0	0	0	0	0	0	0
軽井沢町	0	(0)	0	0	0	*	*	*	*	*	*	0	0	0	0	*	*
御代田町	0	(0)	0	0	0	0	0	0	0	0	0	0	0	0	0	0	0
立科町	0	(0)	*	*	*	*	*	*	*	*	*	*	*	*	*	*	*
青木村	0	(0)	0	0	0	0	0	0	0	0	0	0	0	0	0	0	0
長和町	0	(0)	0	0	0	*	*	*	*	*	*	0	0	0	0	*	*
下諏訪町	0	(0)	*	*	*	20	10	10	10	*	*	*	*	*	*	*	*
富士見町	*	(0)	*	*	*	10	*	*	*	*	*	*	*	*	*	*	*
原村	0	(0)	0	0	0	10	10	10	*	*	*	0	0	0	0	*	*
辰野町	*	(0)	60	30	20	470	230	230	260	130	130	110	30	80	10	50	30
箕輪町	50	(*)	670	400	270	4,250	2,120	2,120	2,900	1,450	1,450	1,880	560	1,310	80	400	280
飯島町	*	(0)	70	40	30	630	310	310	350	180	180	130	40	90	10	60	40
南箕輪村	30	(*)	340	200	140	2,280	1,140	1,140	1,530	760	760	970	290	680	40	220	150
中川村	0	(0)	10	10	*	80	40	40	40	20	20	10	*	10	*	10	*
富田村	20	(0)	290	170	120	1,630	820	820	1,150	570	570	750	230	530	30	150	110
松川町	*	(0)	10	*	*	180	90	90	90	40	40	10	*	10	*	20	10
高森町	*	(0)	10	10	*	240	120	120	120	60	60	20	10	10	*	20	10
阿南町	0	(0)	0	0	0	0	0	0	0	0	0	0	0	0	0	0	0
阿智村	0	(0)	*	*	*	10	*	*	*	*	*	*	*	*	*	*	*
平谷村	0	(0)	0	0	0	0	0	0	0	0	0	0	0	0	0	0	0
根羽村	0	(0)	0	0	0	0	0	0	0	0	0	0	0	0	0	0	0
下條村	0	(0)	*	*	*	*	*	*	*	*	*	*	*	*	*	*	*
売木村	0	(0)	0	0	0	0	0	0	0	0	0	0	0	0	0	0	0
天龍村	0	(0)	0	0	0	0	0	0	0	0	0	0	0	0	0	0	0
泰阜村	0	(0)	0	0	0	0	0	0	0	0	0	0	0	0	0	0	0
蕎木村	0	(0)	*	*	*	20	10	10	10	*	*	*	*	*	*	*	*
豊丘村	0	(0)	*	*	*	40	20	20	20	10	10	*	*	*	*	*	*
大鹿村	0	(0)	0	0	0	0	0	0	0	0	0	0	0	0	0	0	0
上松町	*	(0)	20	10	10	100	50	50	50	30	30	20	10	10	*	10	10
南木曾町	10	(*)	130	80	50	520	260	260	350	170	170	220	70	160	20	60	40
木祖村	*	(0)	10	*	*	110	60	60	60	30	30	10	*	10	*	20	10
王滝村	0	(0)	*	*	*	*	*	*	*	*	*	*	*	*	*	*	*
大桑村	30	(*)	370	220	150	1,010	500	500	790	400	400	670	200	470	40	100	80
木曾町	*	(0)	40	30	20	270	130	130	150	70	70	50	20	40	10	30	10
麻績村	0	(0)	0	0	0	0	0	0	0	0	0	0	0	0	0	0	0
生坂村	0	(0)	0	0	0	0	0	0	0	0	0	0	0	0	0	0	0
山形村	0	(0)	*	*	*	*	*	*	*	*	*	*	*	*	*	*	*
朝日村	0	(0)	0	0	0	*	*	*	*	*	*	0	0	0	0	*	*
筑北村	0	(0)	0	0	0	0	0	0	0	0	0	0	0	0	0	0	0
池田町	0	(0)	0	0	0	0	0	0	0	0	0	0	0	0	0	0	0
松川村	0	(0)	0	0	0	0	0	0	0	0	0	0	0	0	0	0	0
白馬村	0	(0)	0	0	0	0	0	0	0	0	0	0	0	0	0	0	0
小谷村	0	(0)	0	0	0	0	0	0	0	0	0	0	0	0	0	0	0
坂城町	0	(0)	0	0	0	0	0	0	0	0	0	0	0	0	0	0	0
小布施町	0	(0)	0	0	0	0	0	0	0	0	0	0	0	0	0	0	0
高山村	0	(0)	0	0	0	0	0	0	0	0	0	0	0	0	0	0	0
山ノ内町	0	(0)	0	0	0	0	0	0	0	0	0	0	0	0	0	0	0
木島平村	0	(0)	0	0	0	0	0	0	0	0	0	0	0	0	0	0	0
野沢温泉村	0	(0)	0	0	0	0	0	0	0	0	0	0	0	0	0	0	0
信濃町	0	(0)	0	0	0	0	0	0	0	0	0	0	0	0	0	0	0
小川村	0	(0)	0	0	0	0	0	0	0	0	0	0	0	0	0	0	0
飯綱町	0	(0)	0	0	0	0	0	0	0	0	0	0	0	0	0	0	0
栄村	0	(0)	0	0	0	*	*	*	*	*	*	*	*	*	*	*	*
合計	460	(10)	6,340	3,810	2,540	32,720	16,360	16,360	22,160	11,080	11,080	14,320	4,300	10,020	750	3,220	2,180

人的被害は観光客を考慮した場合を示す。表中の括弧（ ）は、観光客を考慮した場合としない場合の差を示す。
各数値は1の位で四捨五入しており、合計は必ずしも合わない場合がある。

*：わずか

市町村	ライフライン(被災直後)				物資不足(1日後)【冬18時、強風時】		
	上水道	下水道	都市ガス	電力	食料	飲料水	毛布
	断水人口(人)	支障人数(人)	供給停止戸数(戸)	停電軒数(軒)	過不足量(食)	過不足量(リットル)	過不足量(枚)
長野市	0	21,140	0	0	22,110	11,360	18,540
松本市	23,930	42,100	0	11,750	39,270	66,600	12,170
上田市	0	9,250	0	0	21,240	4,760	1,270
岡谷市	11,030	13,960	0	5,690	△ 20	△ 4,480	5,430
飯田市	20,850	21,810	0	10,010	14,290	△ 2,090	6,060
諏訪市	18,550	20,450	0	9,920	5,290	△ 11,060	810
須坂市	0	2,990	0	0	3,770	940	3,510
小諸市	*	2,240	0	*	1,130	1,870	80
伊那市	61,860	48,540		27,420	2,020	△ 136,840	△ 320
駒ヶ根市	30,610	27,230		14,160	130	△ 67,710	△ 830
中野市	0	2,650	0	0	4,300	7,630	2,410
大町市	0	1,330	0	0	11,520	6,480	610
飯山市	0	1,350		0	480	2,160	200
茅野市	7,940	9,760	0	3,870	4,280	240	3,720
塩尻市	5,660	9,630		2,520	3,240	△ 1,220	3,060
佐久市	20	4,670	0	10	3,530	1,440	11,600
千曲市	0	3,660	0	0	9,660	4,520	700
東御市	0	1,670	0	0	2,640	680	110
安曇野市	190	5,560		80	15,310	11,060	2,780
小海町	0	230		0	3,240	100	100
川上村	0	240		0	7,250	6,000	390
南牧村	0	60		0	60	770	0
南相木村	0			0	0	0	0
北相木村	0			0	370	3,600	300
佐久穂町	0	660		0	0	0	0
軽井沢町	*	620		*	22,080	1,180	1,000
御代田町	0	800	0	0	450	490	400
立科町	*	400		*	2,610	1,330	100
青木村	0	250		0	0	100	0
長和町	*	370		*	140	180	0
下諏訪町	830	2,050	0	440	*	500	1,200
富士見町	470	1,250		240	4,850	7,030	100
原村	870	1,010		440	250	△ 40	200
辰野町	7,550	7,870		3,460	2,220	△ 6,700	130
箕輪町	22,790	21,620		10,140	△ 1,440	△ 51,720	△ 450
飯島町	6,990	5,290		2,900	880	△ 8,500	360
南箕輪村	13,690	12,900		6,260	690	△ 28,470	△ 260
中川村	1,760	1,520		660	△ 20	△ 610	1,180
富田村	8,410	8,210		3,510	△ 630	△ 19,180	250
松川町	4,860	4,270		1,900	730	△ 2,080	560
高森町	5,530	5,000		2,110	1,930	△ 4,120	920
阿南町	0	160		0	240	110	150
阿智村	490	520		230	4,000	△ 180	2,000
平谷村	0	30		0	1,830	0	0
根羽村	0	40		0	1,500	720	100
下條村	70			30	*	△ 20	280
売木村	0	30		0	630	1,920	10
天龍村	0	60		0	1,520	3,840	220
泰阜村	0			0	990	0	0
喬木村	1,090	1,100		460	2,270	830	420
豊丘村	1,800	1,660		690	3,950	13,290	600
大鹿村	0			0	0	0	550
上松町	1,930	1,420		1,200	270	△ 1,190	80
南木曾町	3,170	810		2,140	3,260	630	△ 130
木祖村	1,780	1,330		960	280	△ 1,790	80
王滝村	180	170		140	1,200	1,510	150
大桑村	3,810	2,940		2,190	30	1,210	200
木曾町	5,090	4,060		3,180	1,380	△ 3,750	△ 10
麻績村	0	150		0	60	480	30
生坂村	0	60		0	0	1,100	310
山形村	300	810		110	530	230	100
朝日村	70	340		20	1,500	2,990	740
筑北村	0	170		0	3,610	1,280	160
池田町	0	580		0	12,740	2,800	100
松川村	0	590		0	0	5,450	270
白馬村	0	410		0	3,770	1,610	70
小谷村	0	70		0	0	0	0
坂城町	0	630		0	9,420	9,000	810
小布施町	0	670	0	0	0	540	370
高山村	0	440		0	3,840	7,070	360
山ノ内町	0	770	0	0	1,580	2,280	130
木島平村	0	290		0	1,500	5,970	0
野沢温泉村	0	230		0	0	0	0
信濃町	0	380		0	500	0	280
小川村	0	140		0	980	220	0
飯綱町	0	670		0	150	500	0
栄村	*	10		*	0	*	3,000
合計	274,190	346,350	0	128,850	273,350	△ 145,150	89,800

注)「物資不足」では△が不足量を、正の数が必要量を上回る主要備蓄量や給水可能量を示す。

人的被害は観光客を考慮した場合を示す。表中の括弧（）は、観光客を考慮した場合としない場合の差を示す。
各数値は1の位で四捨五入しており、合計は必ずしも合わない場合がある。

*：わずか

境峠・神谷断層帯（主部）の地震（ケース1）（最大被害）（1）

市町村	建物被害(棟)【冬18時、強風時】							人的被害(人)【夏12時、強風時】														
	液状化		揺れ		断層変位	土砂災害		火災	合計		死者数											
	全壊	半壊	全壊	半壊	全壊	全壊	半壊	焼失	全壊・焼失	半壊	建物倒壊	(うち)屋内収容物	土砂災害	火災	ブロック塀等	合計						
長野市	0	0	0	0	0	0	0	0	0	0	*	(*)	0	(0)	0	(0)	*	(*)				
松本市	10	90	120	820	*	40	110	0	170	1,020	70	(60)	*	(*)	*	(0)	0	(0)	*	(*)	70	(60)
上田市	0	0	0	0	0	*	*	0	*	*	*	(*)	*	(*)	*	(0)	0	(0)	0	(0)	*	(*)
岡谷市	20	130	20	550	0	20	60	0	70	750	*	(0)	*	(*)	*	(0)	0	(0)	*	(0)	*	(0)
飯田市	0	0	0	0	0	0	0	0	0	0	0	(0)	0	(0)	0	(0)	0	(0)	0	(0)	0	(0)
諏訪市	50	330	20	480	0	20	60	0	90	870	10	(10)	*	(*)	*	(0)	0	(0)	*	(0)	10	(10)
須坂市	0	0	0	0	0	0	0	0	0	0	0	(0)	0	(0)	0	(0)	0	(0)	0	(0)	0	(0)
小諸市	0	0	0	0	0	0	0	0	0	0	0	(0)	0	(0)	0	(0)	0	(0)	0	(0)	0	(0)
伊那市	*	*	30	470	0	40	110	0	60	580	70	(60)	*	(*)	*	(0)	0	(0)	*	(0)	70	(60)
駒ヶ根市	0	0	0	*	0	*	*	0	*	10	*	(*)	*	(*)	*	(0)	0	(0)	*	(*)	*	(*)
中野市	0	0	0	0	0	0	0	0	0	0	0	(0)	0	(0)	0	(0)	0	(0)	0	(0)	0	(0)
大町市	0	0	0	*	0	0	0	0	0	*	*	(*)	*	(*)	0	(0)	0	(0)	0	(0)	*	(*)
飯山市	0	0	0	0	0	0	0	0	0	0	0	(0)	0	(0)	0	(0)	0	(0)	0	(0)	0	(0)
茅野市	*	10	*	40	0	*	10	0	*	60	*	(*)	*	(*)	*	(0)	0	(0)	*	(0)	*	(*)
塩尻市	*	*	390	1,190	*	50	160	0	440	1,350	100	(80)	*	(*)	*	(0)	0	(0)	*	(*)	100	(80)
佐久市	0	0	0	0	0	0	0	0	0	0	*	(*)	*	(*)	0	(0)	0	(0)	0	(0)	*	(*)
千曲市	0	0	0	0	0	0	0	0	0	0	*	(*)	*	(*)	0	(0)	0	(0)	0	(0)	*	(*)
東御市	0	0	0	0	0	0	0	0	0	0	0	(0)	0	(0)	0	(0)	0	(0)	0	(0)	0	(0)
安曇野市	10	40	*	130	0	*	*	0	10	170	*	(*)	*	(*)	*	(0)	0	(0)	*	(*)	*	(*)
小海町	0	0	0	0	0	0	0	0	0	0	0	(0)	0	(0)	0	(0)	0	(0)	0	(0)	0	(0)
川上村	0	0	0	0	0	0	0	0	0	0	0	(0)	0	(0)	0	(0)	0	(0)	0	(0)	0	(0)
南牧村	0	0	0	0	0	0	0	0	0	0	0	(0)	0	(0)	0	(0)	0	(0)	0	(0)	0	(0)
南相木村	0	0	0	0	0	0	0	0	0	0	0	(0)	0	(0)	0	(0)	0	(0)	0	(0)	0	(0)
北相木村	0	0	0	0	0	0	0	0	0	0	0	(0)	0	(0)	0	(0)	0	(0)	0	(0)	0	(0)
佐久穂町	0	0	0	0	0	0	0	0	0	0	0	(0)	0	(0)	0	(0)	0	(0)	0	(0)	0	(0)
軽井沢町	0	0	0	0	0	0	0	0	0	0	0	(0)	0	(0)	0	(0)	0	(0)	0	(0)	0	(0)
御代田町	0	0	0	0	0	0	0	0	0	0	0	(0)	0	(0)	0	(0)	0	(0)	0	(0)	0	(0)
立科町	0	0	0	0	0	0	0	0	0	0	0	(0)	0	(0)	0	(0)	0	(0)	0	(0)	0	(0)
青木村	0	0	0	0	0	0	0	0	0	0	*	(*)	*	(*)	0	(0)	0	(0)	*	(0)	*	(*)
長和町	0	0	0	0	0	0	0	0	0	0	*	(*)	*	(*)	0	(0)	0	(0)	0	(0)	*	(*)
下諏訪町	30	100	*	30	0	*	10	0	30	140	*	(*)	*	(*)	*	(0)	0	(0)	*	(0)	*	(*)
富士見町	0	0	0	*	0	*	*	0	*	*	*	(*)	*	(*)	*	(0)	0	(0)	*	(0)	*	(*)
原村	0	0	0	0	0	0	0	0	0	0	*	(*)	*	(*)	0	(0)	0	(0)	*	(0)	*	(*)
辰野町	0	0	70	880	0	10	40	0	90	920	*	(0)	*	(*)	*	(0)	0	(0)	*	(*)	*	(*)
箕輪町	0	0	160	900	0	10	20	0	170	920	10	(*)	*	(*)	*	(*)	0	(0)	*	(*)	10	(*)
飯島町	0	0	0	*	0	*	*	0	*	*	*	(*)	*	(*)	*	(0)	0	(0)	*	(0)	*	(*)
南箕輪村	0	0	*	120	0	*	10	0	10	130	*	(*)	*	(*)	*	(0)	0	(0)	*	(0)	*	(*)
中川村	0	0	0	0	0	*	*	0	*	*	*	(*)	*	(*)	*	(0)	0	(0)	*	(0)	*	(*)
宮田村	0	0	0	*	0	0	0	0	0	*	*	(*)	*	(*)	0	(0)	0	(0)	*	(0)	*	(*)
松川町	0	0	0	0	0	*	*	0	*	*	*	(*)	*	(*)	0	(0)	0	(0)	*	(0)	*	(*)
高森町	0	0	0	0	0	0	0	0	0	0	*	(*)	*	(*)	0	(0)	0	(0)	0	(0)	*	(*)
阿南町	0	0	0	0	0	0	0	0	0	0	0	(0)	0	(0)	0	(0)	0	(0)	0	(0)	0	(0)
阿智村	0	0	0	0	0	0	0	0	0	0	0	(0)	0	(0)	0	(0)	0	(0)	0	(0)	0	(0)
平谷村	0	0	0	0	0	0	0	0	0	0	0	(0)	0	(0)	0	(0)	0	(0)	0	(0)	0	(0)
根羽村	0	0	0	0	0	0	0	0	0	0	0	(0)	0	(0)	0	(0)	0	(0)	0	(0)	0	(0)
下條村	0	0	0	0	0	0	0	0	0	0	0	(0)	0	(0)	0	(0)	0	(0)	0	(0)	0	(0)
売木村	0	0	0	0	0	0	0	0	0	0	0	(0)	0	(0)	0	(0)	0	(0)	0	(0)	0	(0)
天龍村	0	0	0	0	0	0	0	0	0	0	0	(0)	0	(0)	0	(0)	0	(0)	0	(0)	0	(0)
泰阜村	0	0	0	0	0	0	0	0	0	0	0	(0)	0	(0)	0	(0)	0	(0)	0	(0)	0	(0)
喬木村	0	0	0	0	0	0	0	0	0	0	0	(0)	0	(0)	0	(0)	0	(0)	0	(0)	0	(0)
豊丘村	0	0	0	0	0	0	0	0	0	0	*	(*)	*	(*)	0	(0)	0	(0)	0	(0)	*	(*)
大鹿村	0	0	0	0	0	0	0	0	0	0	0	(0)	0	(0)	0	(0)	0	(0)	0	(0)	0	(0)
上松町	0	0	0	*	0	*	*	0	*	*	*	(*)	*	(*)	*	(0)	0	(0)	*	(0)	*	(*)
南木曾町	0	0	0	0	0	0	0	0	0	0	0	(0)	0	(0)	0	(0)	0	(0)	0	(0)	0	(0)
木祖村	*	*	750	640	70	20	70	0	770	710	50	(10)	*	(*)	*	(0)	0	(0)	*	(0)	50	(10)
王滝村	0	0	0	*	0	*	*	0	*	*	*	(*)	*	(*)	*	(0)	0	(0)	*	(0)	*	(*)
大桑村	0	0	0	*	0	*	*	0	*	*	*	(*)	*	(*)	*	(0)	0	(0)	*	(0)	*	(*)
木曾町	0	0	60	450	0	60	190	0	120	640	*	(*)	*	(*)	*	(0)	0	(0)	*	(0)	10	(*)
麻績村	0	0	0	0	0	0	0	0	0	0	0	(0)	0	(0)	0	(0)	0	(0)	0	(0)	0	(0)
生坂村	0	0	0	0	0	*	*	0	*	*	*	(*)	*	(*)	*	(*)	0	(0)	0	(0)	*	(*)
山形村	*	20	10	110	0	*	*	0	10	130	*	(0)	*	(*)	*	(0)	0	(0)	*	(0)	*	(0)
朝日村	*	*	*	40	0	*	10	0	*	50	*	(*)	*	(*)	*	(*)	0	(0)	*	(*)	*	(*)
筑北村	0	0	0	0	0	0	0	0	0	0	0	(0)	0	(0)	0	(0)	0	(0)	0	(0)	0	(0)
池田町	0	0	0	*	0	*	*	0	*	*	*	(*)	*	(*)	*	(0)	0	(0)	*	(0)	*	(*)
松川村	0	0	0	0	0	0	0	0	0	0	*	(*)	*	(*)	0	(0)	0	(0)	0	(0)	*	(*)
白馬村	0	0	0	0	0	0	0	0	0	0	0	(0)	0	(0)	0	(0)	0	(0)	0	(0)	0	(0)
小谷村	0	0	0	0	0	0	0	0	0	0	0	(0)	0	(0)	0	(0)	0	(0)	0	(0)	0	(0)
坂城町	0	0	0	0	0	0	0	0	0	0	*	(*)	*	(*)	0	(0)	0	(0)	0	(0)	*	(*)
小布施町	0	0	0	0	0	0	0	0	0	0	0	(0)	0	(0)	0	(0)	0	(0)	0	(0)	0	(0)
高山村	0	0	0	0	0	0	0	0	0	0	0	(0)	0	(0)	0	(0)	0	(0)	0	(0)	0	(0)
山ノ内町	0	0	0	0	0	0	0	0	0	0	0	(0)	0	(0)	0	(0)	0	(0)	0	(0)	0	(0)
木島平村	0	0	0	0	0	0	0	0	0	0	0	(0)	0	(0)	0	(0)	0	(0)	0	(0)	0	(0)
野沢温泉村	0	0	0	0	0	0	0	0	0	0	0	(0)	0	(0)	0	(0)	0	(0)	0	(0)	0	(0)
信濃町	0	0	0	0	0	0	0	0	0	0	0	(0)	0	(0)	0	(0)	0	(0)	0	(0)	0	(0)
小川村	0	0	0	0	0	0	0	0	0	0	0	(0)	0	(0)	0	(0)	0	(0)	0	(0)	0	(0)
飯綱町	0	0	0	0	0	0	0	0	0	0	0	(0)	0	(0)	0	(0)	0	(0)	0	(0)	0	(0)
栄村	0	0	0	0	0	0	0	0	0	0	0	(0)	0	(0)	0	(0)	0	(0)	0	(0)	0	(0)
合計	130	730	1,630	6,860	80	280	880	0	2,050	8,460	320	(230)	20	(10)	20	(*)	0	(0)	*	(*)	340	(230)

注)「断層変位」は地震に伴い活断層の変位が地表に現れたことによる被害数を想定したもので、「揺れ」による全壊被害の内数とする。

人的被害は観光客を考慮した場合を示す。表中の括弧（ ）は、観光客を考慮した場合としない場合の差を示す。
各数値は1の位で四捨五入しており、合計は必ずしも合わない場合がある。

*：わずか

市町村	人的被害(人)【夏12時、強風時】											
	負傷者数					重傷者数						
	建物倒壊	(うち)屋内収容物	土砂災害	火災	ブロック崩落	合計	建物倒壊	(うち)屋内収容物	土砂災害	火災	ブロック崩落	合計
長野市	*	(*)	*	(*)	0	(0)	0	(0)	0	(0)	*	(*)
松本市	150	(10)	100	(30)	*	(0)	0	(0)	*	(*)	150	(10)
上田市	*	(*)	*	(*)	*	(0)	0	(0)	0	(0)	*	(*)
岡谷市	90	(*)	20	(10)	*	(0)	0	(0)	*	(0)	90	(*)
飯田市	0	(0)	0	(0)	0	(0)	0	(0)	0	(0)	0	(0)
諏訪市	120	(40)	50	(20)	*	(0)	0	(0)	*	(0)	120	(40)
須坂市	0	(0)	0	(0)	0	(0)	0	(0)	0	(0)	0	(0)
小諸市	0	(0)	0	(0)	0	(0)	0	(0)	0	(0)	0	(0)
伊那市	30	(*)	20	(10)	*	(0)	0	(0)	*	(0)	30	(*)
駒ヶ根市	20	(10)	20	(10)	*	(0)	0	(0)	*	(*)	20	(10)
中野市	0	(0)	0	(0)	0	(0)	0	(0)	0	(0)	0	(0)
大町市	*	(*)	*	(*)	0	(0)	0	(0)	0	(0)	*	(*)
飯山市	0	(0)	0	(0)	0	(0)	0	(0)	0	(0)	0	(0)
茅野市	30	(10)	30	(10)	*	(0)	0	(0)	*	(0)	30	(10)
塩尻市	240	(10)	60	(30)	*	(0)	0	(0)	*	(*)	250	(10)
佐久市	*	(*)	*	(*)	0	(0)	0	(0)	0	(0)	*	(*)
千曲市	*	(*)	*	(*)	0	(0)	0	(0)	0	(0)	*	(*)
東御市	0	(0)	0	(0)	0	(0)	0	(0)	0	(0)	0	(0)
安曇野市	40	(20)	40	(20)	*	(0)	0	(0)	*	(*)	40	(20)
小海町	0	(0)	0	(0)	0	(0)	0	(0)	0	(0)	0	(0)
川上村	0	(0)	0	(0)	0	(0)	0	(0)	0	(0)	0	(0)
南牧村	0	(0)	0	(0)	0	(0)	0	(0)	0	(0)	0	(0)
南相木村	0	(0)	0	(0)	0	(0)	0	(0)	0	(0)	0	(0)
北相木村	0	(0)	0	(0)	0	(0)	0	(0)	0	(0)	0	(0)
佐久穂町	0	(0)	0	(0)	0	(0)	0	(0)	0	(0)	0	(0)
軽井沢町	0	(0)	0	(0)	0	(0)	0	(0)	0	(0)	0	(0)
御代田町	0	(0)	0	(0)	0	(0)	0	(0)	0	(0)	0	(0)
立科町	0	(0)	0	(0)	0	(0)	0	(0)	0	(0)	0	(0)
青木村	*	(*)	*	(*)	0	(0)	0	(0)	*	(0)	*	(*)
長和町	*	(*)	*	(*)	0	(0)	0	(0)	0	(0)	*	(*)
下諏訪町	10	(*)	10	(*)	*	(0)	0	(0)	*	(0)	10	(*)
富士見町	*	(*)	*	(*)	*	(0)	0	(0)	*	(0)	*	(*)
原村	*	(*)	*	(*)	0	(0)	0	(0)	*	(0)	*	(*)
辰野町	140	(*)	10	(*)	*	(0)	0	(0)	*	(*)	140	(*)
箕輪町	170	(10)	20	(10)	*	(*)	0	(0)	*	(*)	170	(10)
飯島町	10	(*)	10	(*)	*	(0)	0	(0)	*	(*)	10	(*)
南箕輪村	20	(*)	10	(*)	*	(0)	0	(0)	*	(0)	20	(*)
中川村	*	(*)	*	(*)	*	(0)	0	(0)	*	(0)	*	(*)
宮田村	10	(*)	10	(*)	0	(0)	0	(0)	*	(0)	10	(*)
高川町	*	(*)	*	(*)	*	(*)	0	(0)	0	(0)	*	(*)
高森町	*	(*)	*	(*)	0	(0)	0	(0)	*	(0)	*	(*)
阿南町	0	(0)	0	(0)	0	(0)	0	(0)	0	(0)	0	(0)
阿智村	0	(0)	0	(0)	0	(0)	0	(0)	0	(0)	0	(0)
平谷村	0	(0)	0	(0)	0	(0)	0	(0)	0	(0)	0	(0)
根羽村	0	(0)	0	(0)	0	(0)	0	(0)	0	(0)	0	(0)
下條村	0	(0)	0	(0)	0	(0)	0	(0)	0	(0)	0	(0)
売木村	0	(0)	0	(0)	0	(0)	0	(0)	0	(0)	0	(0)
天龍村	0	(0)	0	(0)	0	(0)	0	(0)	0	(0)	0	(0)
泰阜村	0	(0)	0	(0)	0	(0)	0	(0)	0	(0)	0	(0)
喬木村	0	(0)	0	(0)	0	(0)	0	(0)	0	(0)	0	(0)
豊丘村	*	(*)	*	(*)	0	(0)	0	(0)	*	(*)	*	(*)
大鹿村	0	(0)	0	(0)	0	(0)	0	(0)	0	(0)	0	(0)
上松町	*	(*)	*	(*)	*	(0)	0	(0)	*	(*)	*	(*)
南木曾町	0	(0)	0	(0)	0	(0)	0	(0)	0	(0)	0	(0)
木祖村	190	(0)	20	(10)	*	(0)	0	(0)	*	(0)	190	(0)
王滝村	*	(*)	*	(*)	*	(0)	0	(0)	*	(*)	*	(*)
大桑村	*	(*)	*	(*)	*	(0)	0	(0)	*	(*)	*	(*)
木曾町	70	(10)	10	(*)	*	(0)	0	(0)	*	(0)	80	(10)
麻績村	0	(0)	0	(0)	0	(0)	0	(0)	0	(0)	0	(0)
生坂村	*	(*)	*	(*)	*	(*)	0	(0)	*	(*)	*	(*)
山形村	20	(*)	*	(*)	*	(0)	0	(0)	*	(0)	20	(*)
朝日村	10	(*)	*	(*)	*	(*)	0	(0)	*	(*)	10	(*)
筑北村	0	(0)	0	(0)	0	(0)	0	(0)	0	(0)	0	(0)
池田町	*	(*)	*	(*)	*	(0)	0	(0)	*	(*)	*	(*)
松川村	*	(*)	*	(*)	0	(0)	0	(0)	*	(0)	*	(*)
白馬村	0	(0)	0	(0)	0	(0)	0	(0)	0	(0)	0	(0)
小谷村	0	(0)	0	(0)	0	(0)	0	(0)	0	(0)	0	(0)
坂城町	*	(*)	*	(*)	0	(0)	0	(0)	*	(*)	*	(*)
小布施町	0	(0)	0	(0)	0	(0)	0	(0)	0	(0)	0	(0)
高山村	0	(0)	0	(0)	0	(0)	0	(0)	0	(0)	0	(0)
山ノ内町	0	(0)	0	(0)	0	(0)	0	(0)	0	(0)	0	(0)
木島平村	0	(0)	0	(0)	0	(0)	0	(0)	0	(0)	0	(0)
野沢温泉村	0	(0)	0	(0)	0	(0)	0	(0)	0	(0)	0	(0)
信濃町	0	(0)	0	(0)	0	(0)	0	(0)	0	(0)	0	(0)
小川村	0	(0)	0	(0)	0	(0)	0	(0)	0	(0)	0	(0)
飯綱町	0	(0)	0	(0)	0	(0)	0	(0)	0	(0)	0	(0)
栄村	0	(0)	0	(0)	0	(0)	0	(0)	0	(0)	0	(0)
合計	1,360	(140)	450	(190)	20	(*)	0	(0)	*	(*)	1,390	(140)

人的被害は観光客を考慮した場合を示す。表中の括弧（ ）は、観光客を考慮した場合としない場合の差を示す。各数値は1の位で四捨五入しており、合計は必ずしも合わない場合がある。

*：わずか

境峠・神谷断層帯（主部）の地震（ケース1）（最大被害）（2）

市町村	人的被害(人) 自力脱出 困難者数	避難者(人)【冬18時、強風時】												要配慮者(人)【冬18時、強風時】					
		被災1日後			被災2日後			被災3週間後			被災1ヶ月後			避難所避難者における要配慮者数					
		合計	避難所	避難所外	合計	避難所	避難所外	合計	避難所	避難所外	合計	避難所	避難所外	1日後	2日後	1週間後	1ヶ月後		
長野市	0	(0)	0	0	0	*	*	*	*	*	*	0	0	0	0	*	*	*	0
松本市	10	(*)	580	350	230	4,840	2,420	2,420	2,590	1,300	1,300	800	240	560	70	490	260	50	
上田市	0	(0)	*	*	*	*	*	*	*	*	*	*	*	*	*	*	*	*	*
岡谷市	10	(0)	320	190	130	2,760	1,380	1,380	1,560	780	780	600	180	420	40	260	150	30	
飯田市	0	(0)	0	0	0	0	0	0	0	0	0	0	0	0	0	0	0	0	
諏訪市	20	(20)	380	230	150	2,640	1,320	1,320	1,530	770	770	640	190	450	50	270	150	40	
須坂市	0	(0)	0	0	0	0	0	0	0	0	0	0	0	0	0	0	0	0	
小諸市	0	(0)	0	0	0	0	0	0	0	0	0	0	0	0	0	0	0	0	
伊那市	10	(0)	210	120	80	2,350	1,180	1,180	1,290	650	650	470	140	330	20	230	130	30	
駒ヶ根市	0	(0)	*	*	*	160	80	80	70	30	30	*	*	*	*	20	10	*	
中野市	0	(0)	0	0	0	0	0	0	0	0	0	0	0	0	0	0	0	0	
大町市	0	(0)	*	*	*	*	*	*	*	*	*	*	*	*	*	*	*	*	
飯山市	0	(0)	0	0	0	0	0	0	0	0	0	0	0	0	0	0	0	0	
茅野市	*	(0)	20	10	10	410	210	210	200	100	100	40	10	30	*	40	20	*	
塩尻市	170	(140)	1,070	640	430	4,540	2,270	2,270	2,830	1,410	1,410	1,580	470	1,110	120	430	270	90	
佐久市	0	(0)	0	0	0	*	*	*	0	0	0	0	0	0	0	*	0	0	
千曲市	0	(0)	0	0	0	*	*	*	*	*	*	0	0	0	0	*	*	0	
東御市	0	(0)	0	0	0	0	0	0	0	0	0	0	0	0	0	0	0	0	
安曇野市	*	(*)	40	20	20	1,390	690	690	670	330	330	80	20	60	*	130	60	*	
小海町	0	(0)	0	0	0	0	0	0	0	0	0	0	0	0	0	0	0	0	
川上村	0	(0)	0	0	0	0	0	0	0	0	0	0	0	0	0	0	0	0	
南牧村	0	(0)	0	0	0	0	0	0	0	0	0	0	0	0	0	0	0	0	
南相木村	0	(0)	0	0	0	0	0	0	0	0	0	0	0	0	0	0	0	0	
北相木村	0	(0)	0	0	0	0	0	0	0	0	0	0	0	0	0	0	0	0	
佐久穂町	0	(0)	0	0	0	0	0	0	0	0	0	0	0	0	0	0	0	0	
軽井沢町	0	(0)	0	0	0	0	0	0	0	0	0	0	0	0	0	0	0	0	
御代田町	0	(0)	0	0	0	0	0	0	0	0	0	0	0	0	0	0	0	0	
立科町	0	(0)	0	0	0	0	0	0	0	0	0	0	0	0	0	0	0	0	
青木村	0	(0)	0	0	0	*	*	*	*	*	*	0	0	0	0	*	*	0	
長和町	0	(0)	0	0	0	*	*	*	*	*	*	0	0	0	0	*	*	0	
下諏訪町	*	(0)	90	50	30	280	140	140	180	90	90	100	30	70	10	30	20	10	
富士見町	0	(0)	*	*	*	10	*	*	*	*	*	*	*	*	*	*	*	*	
原村	0	(0)	0	0	0	20	10	10	10	*	*	0	0	0	0	*	*	0	
辰野町	10	(*)	260	150	100	1,520	760	760	940	470	470	480	150	340	30	150	90	30	
箕輪町	40	(*)	500	300	200	3,390	1,690	1,690	2,230	1,110	1,110	1,380	410	970	60	320	210	80	
飯島町	0	(0)	*	*	*	30	10	10	10	10	10	*	*	*	*	*	*	*	
南箕輪村	*	(*)	50	30	20	780	390	390	410	210	210	110	30	80	10	80	40	10	
中川村	0	(0)	*	*	*	*	*	*	*	*	*	*	*	*	*	*	*	*	
宮田村	0	(0)	*	*	*	30	20	20	10	10	10	*	*	*	*	*	*	*	
松川町	0	(0)	*	*	*	*	*	*	*	*	*	*	*	*	*	*	*	*	
高森町	0	(0)	0	0	0	*	*	*	*	*	*	0	0	0	0	0	*	0	
阿南町	0	(0)	0	0	0	0	0	0	0	0	0	0	0	0	0	0	0	0	
阿智村	0	(0)	0	0	0	0	0	0	0	0	0	0	0	0	0	0	0	0	
平谷村	0	(0)	0	0	0	0	0	0	0	0	0	0	0	0	0	0	0	0	
根羽村	0	(0)	0	0	0	0	0	0	0	0	0	0	0	0	0	0	0	0	
下條村	0	(0)	0	0	0	0	0	0	0	0	0	0	0	0	0	0	0	0	
売木村	0	(0)	0	0	0	0	0	0	0	0	0	0	0	0	0	0	0	0	
天龍村	0	(0)	0	0	0	0	0	0	0	0	0	0	0	0	0	0	0	0	
泰阜村	0	(0)	0	0	0	0	0	0	0	0	0	0	0	0	0	0	0	0	
喬木村	0	(0)	0	0	0	0	0	0	0	0	0	0	0	0	0	0	0	0	
豊丘村	0	(0)	0	0	0	*	*	*	*	*	*	0	0	0	0	*	*	0	
大鹿村	0	(0)	0	0	0	0	0	0	0	0	0	0	0	0	0	0	0	0	
上松町	0	(0)	*	*	*	20	10	10	10	*	*	*	*	*	*	*	*	*	
南木曽町	0	(0)	0	0	0	0	0	0	0	0	0	0	0	0	0	0	0	0	
木祖村	90	(0)	1,180	710	470	1,640	820	820	1,560	780	780	1,640	490	1,150	280	330	310	200	
王滝村	0	(0)	*	*	*	*	*	*	*	*	*	*	*	*	*	*	*	*	
大桑村	0	(0)	*	*	*	10	*	*	*	*	*	*	*	*	*	*	*	*	
木曽町	10	(*)	240	150	100	1,050	520	520	680	340	340	410	120	290	30	100	70	20	
麻績村	0	(0)	0	0	0	0	0	0	0	0	0	0	0	0	0	0	0	0	
生坂村	0	(0)	*	*	*	*	*	*	*	*	*	*	*	*	*	*	*	*	
山形村	*	(0)	40	20	10	450	220	220	240	120	120	70	20	50	*	40	20	*	
朝日村	*	(*)	10	10	*	190	100	100	100	50	50	20	10	10	*	20	10	*	
筑北村	0	(0)	0	0	0	0	0	0	0	0	0	0	0	0	0	0	0	0	
池田町	0	(0)	*	*	*	10	10	10	10	*	*	*	*	*	*	*	*	*	
松川村	0	(0)	0	0	0	*	*	*	*	*	*	0	0	0	0	*	*	0	
白馬村	0	(0)	0	0	0	0	0	0	0	0	0	0	0	0	0	0	0	0	
小谷村	0	(0)	0	0	0	0	0	0	0	0	0	0	0	0	0	0	0	0	
坂城町	0	(0)	0	0	0	0	0	0	0	0	0	0	0	0	0	0	0	0	
小布施町	0	(0)	0	0	0	0	0	0	0	0	0	0	0	0	0	0	0	0	
高山村	0	(0)	0	0	0	0	0	0	0	0	0	0	0	0	0	0	0	0	
山ノ内町	0	(0)	0	0	0	0	0	0	0	0	0	0	0	0	0	0	0	0	
木島平村	0	(0)	0	0	0	0	0	0	0	0	0	0	0	0	0	0	0	0	
野沢温泉村	0	(0)	0	0	0	0	0	0	0	0	0	0	0	0	0	0	0	0	
信濃町	0	(0)	0	0	0	0	0	0	0	0	0	0	0	0	0	0	0	0	
小川村	0	(0)	0	0	0	0	0	0	0	0	0	0	0	0	0	0	0	0	
飯綱町	0	(0)	0	0	0	0	0	0	0	0	0	0	0	0	0	0	0	0	
栄村	0	(0)	0	0	0	0	0	0	0	0	0	0	0	0	0	0	0	0	
合計	360	(160)	4,980	2,990	1,990	28,520	14,260	14,260	17,140	8,570	8,570	8,450	2,530	5,910	720	2,930	1,820	590	

人的被害は観光客を考慮した場合を示す。表中の括弧（ ）は、観光客を考慮した場合としない場合の差を示す。
各数値は1の位で四捨五入しており、合計は必ずしも合わない場合がある。

*：わずか

市町村	ライフライン(被災直後)				物資不足(1日後)【冬18時、強風時】		
	上水道	下水道	都市ガス	電力	食料	飲料水	毛布
	断水人口(人)	支障人数(人)	供給停止戸数(戸)	停電軒数(軒)	過不足量(食)	過不足量(リトル)	過不足量(枚)
長野市	10	21,150	0	10	22,110	11,350	18,540
松本市	99,200	101,850	0	46,310	38,030	△ 2,900	11,480
上田市	20	9,270	0	10	21,240	4,760	1,270
岡谷市	34,410	32,870	0	17,170	△ 690	△ 40,530	5,060
飯田市	0	5,510	0	0	14,310	7,220	6,070
諏訪市	32,220	30,300	0	17,260	4,660	△ 34,090	460
須坂市	0	2,990	0	0	3,770	940	3,510
小諸市	0	2,240	0	0	1,130	1,870	80
伊那市	34,500	27,390		14,890	7,920	△ 34,550	2,960
駒ヶ根市	8,040	8,360		3,760	2,820	△ 320	670
中野市	0	2,650	0	0	4,300	7,630	2,410
大町市	60	1,370	0	30	11,520	6,470	610
飯山市	0	1,350		0	480	2,160	200
茅野市	10,800	12,050	0	5,310	4,300	△ 1,490	3,730
塩尻市	46,440	44,620		19,720	950	△ 56,410	1,790
佐久市	*	4,650	0	0	3,530	1,450	11,600
千曲市	60	3,720	0	30	9,660	4,510	700
東御市	0	1,670	0	0	2,640	680	110
安曇野市	35,320	32,260		14,950	15,220	△ 13,810	2,730
小海町	0	230		0	3,240	100	100
川上村	0	240		0	7,250	6,000	390
南牧村	0	60		0	60	770	0
南相木村	0			0	0	0	0
北相木村	0			0	370	3,600	300
佐久穂町	0	660		0	0	0	0
軽井沢町	0	620		0	22,080	1,180	1,000
御代田町	0	800	0	0	450	490	400
立科町	0	400		0	2,610	1,330	100
青木村	130	350		60	0	80	0
長和町	20	380		10	140	170	0
下諏訪町	4,760	5,250	0	2,370	△ 190	△ 2,670	1,100
富士見町	370	1,170		190	4,850	7,070	100
原村	990	1,090		490	250	△ 100	200
辰野町	14,330	13,770		6,710	1,790	△ 19,850	△ 110
箕輪町	21,380	20,190		9,290	△ 1,090	△ 42,760	△ 260
飯島町	1,540	1,520		660	1,020	180	440
南箕輪村	10,680	10,020		4,790	1,320	△ 11,950	90
中川村	70	310		30	*	620	1,190
富田村	1,880	2,240		790	*	△ 700	600
松川町	90	760		30	750	1,060	570
高森町	70	770		30	1,950	△ 30	930
阿南町	0	160		0	240	110	150
阿智村	0	250		0	4,000	0	2,000
平谷村	0	30		0	1,830	0	0
根羽村	0	40		0	1,500	720	100
下條村	0			0	0	0	280
売木村	0	30		0	630	1,920	10
天龍村	0	60		0	1,520	3,840	220
泰阜村	0			0	990	0	0
喬木村	0	310		0	2,270	1,250	420
豊丘村	*	340		*	3,960	14,040	600
大鹿村	0			0	0	0	550
上松町	860	770		560	300	△ 20	100
南木曾町	0	70		0	3,540	6,100	20
木祖村	3,010	2,390		1,810	△ 2,250	△ 9,140	△ 1,330
王滝村	100	110		70	1,200	1,550	150
大桑村	380	450		220	830	10,480	650
木曾町	8,510	6,690		5,190	950	△ 12,270	△ 250
麻績村	0	150		0	60	480	30
生坂村	30	70		10	*	1,090	310
山形村	5,960	5,990		2,150	450	△ 6,690	60
朝日村	2,940	2,970		1,010	1,470	20	730
筑北村	0	170		0	3,610	1,280	160
池田町	560	1,040		250	12,730	2,580	100
松川村	220	780		90	0	5,400	270
白馬村	0	410		0	3,770	1,610	70
小谷村	0	70		0	0	0	0
坂城町	0	630		0	9,420	9,000	810
小布施町	0	670	0	0	0	540	370
高山村	0	440		0	3,840	7,070	360
山ノ内町	0	770	0	0	1,580	2,280	130
木島平村	0	290		0	1,500	5,970	0
野沢温泉村	0	230		0	0	0	0
信濃町	0	380		0	500	0	280
小川村	0	140		0	980	220	0
飯綱町	0	670		0	150	500	0
栄村	0	10		0	0	0	3,000
合計	379,970	434,690	0	176,290	276,310	△ 140,550	91,450

注)「物資不足」では△が不足量を、正の数が必要量を上回る主要備蓄量や給水可能量を示す。

人的被害は観光客を考慮した場合を示す。表中の括弧（ ）は、観光客を考慮した場合としない場合の差を示す。
各数値は1の位で四捨五入しており、合計は必ずしも合わない場合がある。

*：わずか

想定東海地震 (最大被害) (1)

市町村	建物被害(棟)【冬18時、強風時】										人的被害(人)【冬深夜、強風時】					
	液状化		揺れ		土砂災害		火災		合計		建物倒壊		死者数			
	全壊	半壊	全壊	半壊	全壊	半壊	焼失	全壊・焼失	半壊	建物倒壊	(うち)屋内収容物	土砂災害	火災	ブロック塀等	合計	
長野市	0	0	0	0	0	0	0	0	0	0	(0)	0	(0)	0	(0)	
松本市	0	0	0	0	0	0	0	0	0	*	(0)	*	(0)	0	(0)	
上田市	0	0	0	0	0	0	0	0	0	0	(0)	0	(0)	0	(0)	
岡谷市	*	30	0	0	*	*	0	10	30	*	(0)	*	(*)	0	(0)	
飯田市	0	0	0	60	20	70	0	20	130	*	(*)	*	(*)	0	(0)	
諏訪市	10	90	0	0	*	*	0	10	90	*	(*)	*	(*)	0	(0)	
須坂市	0	0	0	0	0	0	0	0	0	0	(0)	0	(0)	0	(0)	
小諸市	0	0	0	0	0	0	0	0	0	0	(0)	0	(0)	0	(0)	
伊那市	*	*	0	0	*	*	0	*	*	*	(*)	*	(*)	0	(0)	
駒ヶ根市	0	0	0	0	*	*	0	*	*	*	(*)	*	(*)	0	(0)	
中野市	0	0	0	0	0	0	0	0	0	0	(0)	0	(0)	0	(0)	
大町市	0	0	0	0	0	0	0	0	0	0	(0)	0	(0)	0	(0)	
飯山市	0	0	0	0	0	0	0	0	0	0	(0)	0	(0)	0	(0)	
茅野市	0	0	0	0	*	*	0	*	*	*	(*)	*	(*)	0	(0)	
塩尻市	0	0	0	0	0	0	0	0	0	*	(0)	*	(0)	0	(0)	
佐久市	0	0	0	0	0	0	0	0	0	*	(0)	*	(0)	0	(0)	
千曲市	0	0	0	0	0	0	0	0	0	0	(0)	0	(0)	0	(0)	
東御市	0	0	0	0	0	0	0	0	0	0	(0)	0	(0)	0	(0)	
安曇野市	0	0	0	0	0	0	0	0	0	*	(0)	*	(0)	0	(0)	
小海町	0	0	0	0	0	0	0	0	0	0	(0)	0	(0)	0	(0)	
川上村	0	0	0	0	*	*	0	*	*	*	(0)	*	(0)	0	(0)	
南牧村	0	0	0	0	0	0	0	0	0	*	(*)	*	(*)	0	(0)	
南相木村	0	0	0	0	0	0	0	0	0	*	(0)	*	(0)	0	(0)	
北相木村	0	0	0	0	0	0	0	0	0	0	(0)	0	(0)	0	(0)	
佐久穂町	0	0	0	0	0	0	0	0	0	0	(0)	0	(0)	0	(0)	
軽井沢町	0	0	0	0	0	0	0	0	0	0	(0)	0	(0)	0	(0)	
御代田町	0	0	0	0	0	0	0	0	0	0	(0)	0	(0)	0	(0)	
立科町	0	0	0	0	0	0	0	0	0	0	(0)	0	(0)	0	(0)	
青木村	0	0	0	0	0	0	0	0	0	0	(0)	0	(0)	0	(0)	
長和町	0	0	0	0	0	0	0	0	0	0	(0)	0	(0)	0	(0)	
下諏訪町	*	10	0	0	0	0	0	*	10	*	(0)	*	(0)	0	(0)	
富士見町	0	0	0	0	*	*	0	*	*	*	(*)	*	(*)	0	(0)	
原村	0	0	0	0	0	0	0	0	0	*	(*)	*	(*)	0	(0)	
辰野町	0	0	0	0	*	*	0	*	*	*	(*)	*	(*)	0	(0)	
箕輪町	0	0	0	*	*	*	0	*	*	*	(*)	*	(*)	0	(0)	
飯島町	0	0	0	*	*	*	0	*	*	*	(*)	*	(*)	0	(0)	
南箕輪村	0	0	0	*	*	*	0	*	*	*	(*)	*	(*)	0	(0)	
中川村	0	0	0	*	*	10	0	*	10	*	(*)	*	(*)	0	(0)	
宮田村	0	0	0	0	0	0	0	0	0	*	(*)	*	(*)	0	(0)	
松川町	0	0	0	10	*	*	0	*	10	*	(*)	*	(*)	0	(0)	
高森町	*	*	0	10	*	10	0	*	20	*	(*)	*	(*)	0	(0)	
阿南町	0	0	0	*	*	10	0	*	10	*	(*)	*	(*)	0	(0)	
阿智村	0	0	0	*	*	0	*	*	*	*	(*)	*	(*)	0	(0)	
平谷村	0	0	0	*	*	*	0	*	*	*	(*)	*	(*)	0	(0)	
根羽村	0	0	0	*	*	*	0	*	*	*	(*)	*	(*)	0	(0)	
下條村	0	0	0	0	*	*	0	*	*	*	(*)	*	(*)	0	(0)	
売木村	0	0	0	0	*	*	0	*	*	*	(*)	*	(*)	0	(0)	
天龍村	*	*	0	*	*	10	0	*	10	*	(*)	*	(*)	0	(0)	
泰阜村	0	0	0	*	*	*	0	*	*	*	(0)	*	(0)	0	(0)	
喬木村	*	10	0	*	*	*	0	*	10	*	(0)	*	(0)	*	(0)	
豊丘村	*	*	0	10	*	10	0	*	20	*	(0)	*	(0)	*	(0)	
大鹿村	*	*	0	*	*	*	0	*	*	*	(*)	*	(*)	0	(0)	
上松町	0	0	0	0	0	0	0	0	0	0	(0)	0	(0)	0	(0)	
南木曾町	0	0	0	0	*	*	0	*	*	*	(*)	*	(*)	0	(0)	
木祖村	0	0	0	0	0	0	0	0	0	0	(0)	0	(0)	0	(0)	
王滝村	0	0	0	0	0	0	0	0	0	*	(0)	*	(0)	0	(0)	
大桑村	0	0	0	0	0	0	0	0	0	*	(*)	*	(*)	0	(0)	
木曾町	0	0	0	0	*	*	0	*	*	*	(*)	*	(*)	0	(0)	
麻績村	0	0	0	0	0	0	0	0	0	0	(0)	0	(0)	0	(0)	
生坂村	0	0	0	0	0	0	0	0	0	0	(0)	0	(0)	0	(0)	
山形村	0	0	0	0	*	*	0	*	*	*	(0)	*	(0)	0	(0)	
朝日村	0	0	0	0	0	0	0	0	0	*	(0)	*	(0)	0	(0)	
筑北村	0	0	0	0	0	0	0	0	0	0	(0)	0	(0)	0	(0)	
池田町	0	0	0	0	0	0	0	0	0	0	(0)	0	(0)	0	(0)	
松川村	0	0	0	0	0	0	0	0	0	0	(0)	0	(0)	0	(0)	
白馬村	0	0	0	0	0	0	0	0	0	0	(0)	0	(0)	0	(0)	
小谷村	0	0	0	0	0	0	0	0	0	0	(0)	0	(0)	0	(0)	
坂城町	0	0	0	0	0	0	0	0	0	0	(0)	0	(0)	0	(0)	
小布施町	0	0	0	0	0	0	0	0	0	0	(0)	0	(0)	0	(0)	
高山村	0	0	0	0	0	0	0	0	0	0	(0)	0	(0)	0	(0)	
山ノ内町	0	0	0	0	0	0	0	0	0	0	(0)	0	(0)	0	(0)	
木島平村	0	0	0	0	0	0	0	0	0	0	(0)	0	(0)	0	(0)	
野沢温泉村	0	0	0	0	0	0	0	0	0	0	(0)	0	(0)	0	(0)	
信濃町	0	0	0	0	0	0	0	0	0	0	(0)	0	(0)	0	(0)	
小川村	0	0	0	0	0	0	0	0	0	0	(0)	0	(0)	0	(0)	
飯綱町	0	0	0	0	0	0	0	0	0	0	(0)	0	(0)	0	(0)	
栄村	0	0	0	0	0	0	0	0	0	0	(0)	0	(0)	0	(0)	
合計	20	140	0	90	40	130	0	60	360	20	(*)	20	(*)	*	(*)	

人的被害は観光客を考慮した場合を示す。表中の括弧（ ）は、観光客を考慮した場合としない場合の差を示す。
各数値は1の位で四捨五入しており、合計は必ずしも合わない場合がある。
*：わずか

市町村	人的被害(人)【冬深夜、強風時】													
	負傷者数							重傷者数						
	建物倒壊	(うち)屋内収容物	土砂災害	火災	ブロック崩落	合計	建物倒壊	(うち)屋内収容物	土砂災害	火災	ブロック崩落	合計		
長野市	0	(0)	0	(0)	0	(0)	0	(0)	0	(0)	0	(0)	0	(0)
松本市	20	(0)	20	(0)	0	(0)	0	(0)	0	(0)	20	(0)	*	(0)
上田市	0	(0)	0	(0)	0	(0)	0	(0)	0	(0)	0	(0)	0	(0)
岡谷市	20	(0)	20	(0)	*	(*)	0	(0)	*	(0)	20	(*)	*	(0)
飯田市	50	(*)	50	(*)	*	(*)	0	(0)	*	(*)	50	(*)	10	(*)
諏訪市	40	(10)	40	(10)	*	(*)	0	(0)	*	(0)	40	(10)	10	(*)
須坂市	0	(0)	0	(0)	0	(0)	0	(0)	0	(0)	0	(0)	0	(0)
小諸市	0	(0)	0	(0)	0	(0)	0	(0)	0	(0)	0	(0)	0	(0)
伊那市	50	(*)	50	(*)	*	(*)	0	(0)	*	(0)	50	(*)	10	(*)
駒ヶ根市	30	(*)	30	(*)	*	(*)	0	(0)	*	(*)	30	(*)	10	(*)
中野市	0	(0)	0	(0)	0	(0)	0	(0)	0	(0)	0	(0)	0	(0)
大町市	0	(0)	0	(0)	0	(0)	0	(0)	0	(0)	0	(0)	0	(0)
飯山市	0	(0)	0	(0)	0	(0)	0	(0)	0	(0)	0	(0)	0	(0)
茅野市	30	(*)	30	(*)	*	(*)	0	(0)	*	(0)	30	(*)	*	(0)
塩尻市	10	(0)	10	(0)	0	(0)	0	(0)	0	(0)	10	(0)	*	(0)
佐久市	*	(0)	*	(0)	0	(0)	0	(0)	0	(0)	*	(0)	*	(0)
千曲市	0	(0)	0	(0)	0	(0)	0	(0)	0	(0)	0	(0)	0	(0)
東御市	0	(0)	0	(0)	0	(0)	0	(0)	0	(0)	0	(0)	0	(0)
安曇野市	*	(0)	*	(0)	0	(0)	0	(0)	0	(0)	*	(0)	*	(0)
小海町	0	(0)	0	(0)	0	(0)	0	(0)	0	(0)	0	(0)	0	(0)
川上村	*	(0)	*	(0)	*	(*)	0	(0)	*	(0)	*	(0)	*	(0)
南牧村	*	(*)	*	(*)	0	(0)	0	(0)	0	(0)	*	(*)	*	(*)
南相木村	*	(0)	*	(0)	0	(0)	0	(0)	0	(0)	*	(0)	*	(0)
北相木村	0	(0)	0	(0)	0	(0)	0	(0)	0	(0)	0	(0)	0	(0)
佐久穂町	0	(0)	0	(0)	0	(0)	0	(0)	0	(0)	0	(0)	0	(0)
軽井沢町	0	(0)	0	(0)	0	(0)	0	(0)	0	(0)	0	(0)	0	(0)
御代田町	0	(0)	0	(0)	0	(0)	0	(0)	0	(0)	0	(0)	0	(0)
立科町	0	(0)	0	(0)	0	(0)	0	(0)	0	(0)	0	(0)	0	(0)
青木村	0	(0)	0	(0)	0	(0)	0	(0)	0	(0)	0	(0)	0	(0)
長和町	0	(0)	0	(0)	0	(0)	0	(0)	0	(0)	0	(0)	0	(0)
下諏訪町	*	(0)	*	(0)	0	(0)	0	(0)	0	(0)	*	(0)	*	(0)
富士見町	10	(*)	10	(*)	*	(*)	0	(0)	*	(0)	10	(*)	*	(*)
原村	10	(*)	10	(*)	0	(0)	0	(0)	*	(0)	10	(*)	*	(*)
辰野町	*	(*)	*	(*)	*	(*)	0	(0)	*	(0)	*	(*)	*	(*)
箕輪町	20	(*)	20	(*)	*	(*)	0	(0)	*	(*)	20	(*)	*	(*)
飯島町	10	(*)	10	(*)	*	(*)	0	(0)	*	(0)	10	(*)	*	(*)
南箕輪村	10	(*)	10	(*)	*	(*)	0	(0)	*	(0)	10	(*)	*	(*)
中川村	*	(*)	*	(*)	*	(*)	0	(0)	*	(0)	*	(*)	*	(*)
宮田村	10	(*)	10	(*)	0	(0)	0	(0)	*	(0)	10	(*)	*	(*)
松川町	10	(*)	10	(*)	*	(*)	0	(0)	*	(0)	10	(*)	*	(*)
高森町	10	(*)	10	(*)	*	(*)	0	(0)	*	(0)	10	(*)	*	(*)
阿南町	*	(*)	*	(*)	*	(*)	0	(0)	*	(0)	*	(*)	*	(*)
阿智村	10	(*)	10	(*)	*	(*)	0	(0)	*	(0)	10	(*)	*	(*)
平谷村	*	(*)	*	(*)	*	(*)	0	(0)	*	(0)	*	(*)	*	(*)
根羽村	*	(*)	*	(*)	*	(*)	0	(0)	*	(0)	*	(*)	*	(*)
下條村	*	(*)	*	(*)	*	(*)	0	(0)	*	(0)	*	(*)	*	(*)
売木村	*	(*)	*	(*)	*	(*)	0	(0)	*	(0)	*	(*)	*	(*)
天龍村	*	(*)	*	(*)	*	(*)	0	(0)	*	(0)	*	(*)	*	(*)
泰阜村	*	(0)	*	(0)	*	(0)	0	(0)	*	(0)	*	(0)	*	(0)
喬木村	*	(0)	*	(0)	*	(0)	0	(0)	*	(0)	*	(0)	*	(0)
豊丘村	*	(0)	*	(0)	*	(0)	0	(0)	*	(0)	*	(0)	*	(0)
大鹿村	*	(*)	*	(*)	*	(*)	0	(0)	*	(0)	*	(*)	*	(*)
上松町	0	(0)	0	(0)	0	(0)	0	(0)	0	(0)	0	(0)	0	(0)
南木曾町	*	(*)	*	(*)	*	(*)	0	(0)	*	(0)	*	(*)	*	(*)
木祖村	0	(0)	0	(0)	0	(0)	0	(0)	0	(0)	0	(0)	0	(0)
王滝村	*	(0)	*	(0)	0	(0)	0	(0)	*	(0)	*	(0)	*	(0)
大桑村	*	(*)	*	(*)	0	(0)	0	(0)	*	(0)	*	(*)	*	(*)
木曾町	*	(*)	*	(*)	*	(*)	0	(0)	*	(0)	*	(*)	*	(*)
麻績村	0	(0)	0	(0)	0	(0)	0	(0)	0	(0)	0	(0)	0	(0)
生坂村	0	(0)	0	(0)	0	(0)	0	(0)	0	(0)	0	(0)	0	(0)
山形村	*	(0)	*	(0)	*	(0)	0	(0)	*	(0)	*	(0)	*	(0)
朝日村	*	(0)	*	(0)	0	(0)	0	(0)	*	(0)	*	(0)	*	(0)
筑北村	0	(0)	0	(0)	0	(0)	0	(0)	0	(0)	0	(0)	0	(0)
池田町	0	(0)	0	(0)	0	(0)	0	(0)	0	(0)	0	(0)	0	(0)
松川村	0	(0)	0	(0)	0	(0)	0	(0)	0	(0)	0	(0)	0	(0)
白馬村	0	(0)	0	(0)	0	(0)	0	(0)	0	(0)	0	(0)	0	(0)
小谷村	0	(0)	0	(0)	0	(0)	0	(0)	0	(0)	0	(0)	0	(0)
坂城町	0	(0)	0	(0)	0	(0)	0	(0)	0	(0)	0	(0)	0	(0)
小布施町	0	(0)	0	(0)	0	(0)	0	(0)	0	(0)	0	(0)	0	(0)
高山村	0	(0)	0	(0)	0	(0)	0	(0)	0	(0)	0	(0)	0	(0)
山ノ内町	0	(0)	0	(0)	0	(0)	0	(0)	0	(0)	0	(0)	0	(0)
木島平村	0	(0)	0	(0)	0	(0)	0	(0)	0	(0)	0	(0)	0	(0)
野沢温泉村	0	(0)	0	(0)	0	(0)	0	(0)	0	(0)	0	(0)	0	(0)
信濃町	0	(0)	0	(0)	0	(0)	0	(0)	0	(0)	0	(0)	0	(0)
小川村	0	(0)	0	(0)	0	(0)	0	(0)	0	(0)	0	(0)	0	(0)
飯綱町	0	(0)	0	(0)	0	(0)	0	(0)	0	(0)	0	(0)	0	(0)
栄村	0	(0)	0	(0)	0	(0)	0	(0)	0	(0)	0	(0)	0	(0)
合計	370	(30)	370	(30)	*	(*)	0	(0)	*	(*)	380	(30)	70	(*)

人的被害は観光客を考慮した場合を示す。表中の括弧（ ）は、観光客を考慮した場合としない場合の差を示す。
 各数値は1の位で四捨五入しており、合計は必ずしも合わない場合がある。
 *：わずか

想定東海地震（最大被害）（2）

市町村	人的被害(人) 自力脱出 困難者数	避難者(人)【冬18時、強風時】												要配慮者(人)【冬18時、強風時】			
		被災1日後			被災2日後			被災1週間後			被災1ヶ月後			避難所避難者における要配慮者数			
		合計	避難所	避難所外	合計	避難所	避難所外	合計	避難所	避難所外	合計	避難所	避難所外	1日後	2日後	1週間後	1ヶ月後
長野市	0 (0)	0	0	0	0	0	0	0	0	0	0	0	0	0	0	0	0
松本市	0 (0)	0	0	0	40	20	20	*	*	*	*	0	0	0	0	*	*
上田市	0 (0)	0	0	0	0	0	0	0	0	0	0	0	0	0	0	0	0
岡谷市	0 (0)	20	10	10	60	30	30	30	20	20	20	10	10	*	10	*	*
飯田市	0 (0)	60	40	20	1,140	570	570	560	280	280	70	20	50	10	130	60	*
諏訪市	0 (0)	40	30	20	140	70	70	80	40	40	40	10	30	10	10	10	*
須坂市	0 (0)	0	0	0	0	0	0	0	0	0	0	0	0	0	0	0	0
小諸市	0 (0)	0	0	0	0	0	0	0	0	0	0	0	0	0	0	0	0
伊那市	0 (0)	*	*	*	160	80	80	70	30	30	*	*	*	*	20	10	*
駒ヶ根市	0 (0)	*	*	*	110	50	50	50	20	20	*	*	*	*	10	*	*
中野市	0 (0)	0	0	0	0	0	0	0	0	0	0	0	0	0	0	0	0
大町市	0 (0)	0	0	0	0	0	0	0	0	0	0	0	0	0	0	0	0
飯山市	0 (0)	0	0	0	0	0	0	0	0	0	0	0	0	0	0	0	0
茅野市	0 (0)	*	*	*	40	20	20	10	*	*	*	*	*	*	*	*	*
塩尻市	0 (0)	0	0	0	10	10	10	*	*	*	0	0	0	0	0	*	0
佐久市	0 (0)	0	0	0	*	*	*	0	0	0	0	0	0	0	*	0	0
千曲市	0 (0)	0	0	0	0	0	0	0	0	0	0	0	0	0	0	0	0
東御市	0 (0)	0	0	0	0	0	0	0	0	0	0	0	0	0	0	0	0
安曇野市	0 (0)	0	0	0	*	*	*	0	0	0	0	0	0	0	*	0	0
小海町	0 (0)	0	0	0	*	*	*	0	0	0	0	0	0	0	*	0	0
川上村	0 (0)	*	*	*	10	*	*	*	*	*	*	*	*	*	*	*	*
南牧村	0 (0)	0	0	0	*	*	*	*	*	*	0	0	0	0	*	*	0
南相木村	0 (0)	0	0	0	*	*	*	0	0	0	0	0	0	0	*	0	0
北相木村	0 (0)	0	0	0	0	0	0	0	0	0	0	0	0	0	0	0	0
佐久穂町	0 (0)	0	0	0	0	0	0	0	0	0	0	0	0	0	0	0	0
軽井沢町	0 (0)	0	0	0	0	0	0	0	0	0	0	0	0	0	0	0	0
御代田町	0 (0)	0	0	0	0	0	0	0	0	0	0	0	0	0	0	0	0
立科町	0 (0)	0	0	0	0	0	0	0	0	0	0	0	0	0	0	0	0
青木村	0 (0)	0	0	0	0	0	0	0	0	0	0	0	0	0	0	0	0
長和町	0 (0)	0	0	0	0	0	0	0	0	0	0	0	0	0	0	0	0
下諏訪町	0 (0)	*	*	*	10	10	10	10	*	*	*	*	*	*	*	*	*
富士見町	0 (0)	*	*	*	40	20	20	20	10	10	*	*	*	*	*	*	*
原村	0 (0)	0	0	0	20	10	10	10	*	*	0	0	0	0	*	*	0
辰野町	0 (0)	*	*	*	10	10	10	10	*	*	*	*	*	*	*	*	*
箕輪町	0 (0)	*	*	*	100	50	50	40	20	20	*	*	*	*	10	*	*
飯島町	0 (0)	*	*	*	50	30	30	20	10	10	*	*	*	*	10	*	*
南箕輪村	0 (0)	*	*	*	40	20	20	20	10	10	*	*	*	*	*	*	*
中川村	0 (0)	10	*	*	30	10	10	10	10	10	10	*	*	*	*	*	*
宮田村	0 (0)	0	0	0	20	10	10	10	*	*	0	0	0	0	*	*	0
松川町	0 (0)	*	*	*	100	50	50	50	20	20	*	*	*	*	10	*	*
高森町	0 (0)	10	*	*	180	90	90	90	40	40	10	*	10	*	20	10	*
阿南町	0 (0)	*	*	*	40	20	20	20	10	10	*	*	*	*	*	*	*
阿智村	0 (0)	*	*	*	20	10	10	10	*	*	*	*	*	*	*	*	*
平谷村	0 (0)	*	*	*	*	*	*	*	*	*	*	*	*	*	*	*	*
根羽村	0 (0)	*	*	*	10	*	*	*	*	*	*	*	*	*	*	*	*
下條村	0 (0)	*	*	*	10	10	10	10	*	*	*	*	*	*	*	*	*
売木村	0 (0)	*	*	*	*	*	*	*	*	*	*	*	*	*	*	*	*
天龍村	0 (0)	*	*	*	10	10	10	10	*	*	*	*	*	*	*	*	*
泰阜村	0 (0)	*	*	*	10	*	*	*	*	*	*	*	*	*	*	*	*
喬木村	0 (0)	10	*	*	40	20	20	20	10	10	10	*	*	*	*	*	*
豊丘村	0 (0)	10	10	*	80	40	40	40	20	20	10	*	10	*	10	*	*
大鹿村	0 (0)	*	*	*	*	*	*	*	*	*	*	*	*	*	*	*	*
上松町	0 (0)	0	0	0	*	*	*	0	0	0	0	0	0	0	*	0	0
南木曾町	0 (0)	*	*	*	10	*	*	*	*	*	*	*	*	*	*	*	*
木祖村	0 (0)	0	0	0	*	*	*	0	0	0	0	0	0	0	*	0	0
王滝村	0 (0)	0	0	0	*	*	*	*	*	*	0	0	0	0	*	*	0
大桑村	0 (0)	0	0	0	*	*	*	*	*	*	0	0	0	0	*	*	0
木曾町	0 (0)	*	*	*	10	*	*	*	*	*	*	*	*	*	*	*	*
麻績村	0 (0)	0	0	0	0	0	0	0	0	0	0	0	0	0	0	0	0
生坂村	0 (0)	0	0	0	0	0	0	0	0	0	0	0	0	0	0	0	0
山形村	0 (0)	*	*	*	*	*	*	*	*	*	*	*	*	*	*	*	*
朝日村	0 (0)	0	0	0	*	*	*	*	*	*	0	0	0	0	*	*	0
筑北村	0 (0)	0	0	0	0	0	0	0	0	0	0	0	0	0	0	0	0
池田町	0 (0)	0	0	0	0	0	0	0	0	0	0	0	0	0	0	0	0
松川村	0 (0)	0	0	0	0	0	0	0	0	0	0	0	0	0	0	0	0
白馬村	0 (0)	0	0	0	0	0	0	0	0	0	0	0	0	0	0	0	0
小谷村	0 (0)	0	0	0	0	0	0	0	0	0	0	0	0	0	0	0	0
坂城町	0 (0)	0	0	0	0	0	0	0	0	0	0	0	0	0	0	0	0
小布施町	0 (0)	0	0	0	0	0	0	0	0	0	0	0	0	0	0	0	0
高山村	0 (0)	0	0	0	0	0	0	0	0	0	0	0	0	0	0	0	0
山ノ内町	0 (0)	0	0	0	0	0	0	0	0	0	0	0	0	0	0	0	0
木島平村	0 (0)	0	0	0	0	0	0	0	0	0	0	0	0	0	0	0	0
野沢温泉村	0 (0)	0	0	0	0	0	0	0	0	0	0	0	0	0	0	0	0
信濃町	0 (0)	0	0	0	0	0	0	0	0	0	0	0	0	0	0	0	0
小川村	0 (0)	0	0	0	0	0	0	0	0	0	0	0	0	0	0	0	0
飯綱町	0 (0)	0	0	0	0	0	0	0	0	0	0	0	0	0	0	0	0
栄村	0 (0)	0	0	0	0	0	0	0	0	0	0	0	0	0	0	0	0
合計	0 (0)	170	100	70	2,580	1,290	1,290	1,200	600	600	190	60	130	20	270	130	10

人的被害は観光客を考慮した場合を示す。表中の括弧（）は、観光客を考慮した場合としない場合の差を示す。
各数値は1の位で四捨五入しており、合計は必ずしも合わない場合がある。

*：わずか

市町村	ライフライン(被災直後)				物資不足(1日後)【冬18時、強風時】		
	上水道	下水道	都市ガス	電力	食料	飲料水	毛布
	断水人口(人)	支障人数(人)	供給停止戸数(戸)	停電軒数(軒)	過不足量(食)	過不足量(リットル)	過不足量(枚)
長野市	0	21,140	0	0	22,110	11,360	18,540
松本市	3,550	16,880	0	1,750	39,270	73,570	12,170
上田市	0	9,250	0	0	21,240	4,760	1,270
岡谷市	3,560	6,240	0	1,870	△ 40	△ 410	5,420
飯田市	35,340	32,970	0	16,810	14,180	△ 13,840	5,990
諏訪市	5,980	8,240	0	3,400	5,380	1,170	860
須坂市	0	2,990	0	0	3,770	940	3,510
小諸市	0	2,240	0	0	1,130	1,870	80
伊那市	9,970	10,730		4,660	8,360	△ 1,720	3,200
駒ヶ根市	6,420	7,060		3,020	2,820	620	670
中野市	0	2,650	0	0	4,300	7,630	2,410
大町市	0	1,330	0	0	11,520	6,480	610
飯山市	0	1,350		0	480	2,160	200
茅野市	2,920	5,700	0	1,530	4,330	4,990	3,750
塩尻市	1,270	5,090		570	3,250	250	3,070
佐久市	20	4,670	0	10	3,530	1,450	11,600
千曲市	0	3,660	0	0	9,660	4,520	700
東御市	0	1,670	0	0	2,640	680	110
安曇野市	300	5,480		140	15,310	11,050	2,780
小海町	*	230		*	3,240	100	100
川上村	370	590		200	7,250	5,860	390
南牧村	230	130		120	60	690	0
南相木村	*			*	0	*	0
北相木村	0			0	370	3,600	300
佐久穂町	0	660		0	0	0	0
軽井沢町	0	620		0	22,080	1,180	1,000
御代田町	0	800	0	0	450	490	400
立科町	0	400		0	2,610	1,330	100
青木村	0	250		0	0	100	0
長和町	0	370		0	140	180	0
下諏訪町	570	1,780	0	310	△ 10	670	1,200
富士見町	2,450	2,930		1,270	4,850	6,340	100
原村	1,170	1,230		590	250	△ 170	200
辰野町	890	1,990		440	2,340	△ 60	200
箕輪町	5,410	6,170		2,460	*	△ 2,060	350
飯島町	2,520	2,260		1,080	1,020	△ 380	440
南箕輪村	2,760	3,230		1,280	1,420	△ 480	150
中川村	1,170	1,140		460	△ 10	180	1,180
富田村	1,350	1,760		570	0	△ 450	600
松川町	4,070	3,760		1,630	740	△ 920	570
高森町	5,060	4,680		1,960	1,930	△ 3,330	920
阿南町	1,330	820		640	230	△ 570	150
阿智村	860	730		400	4,000	△ 300	2,000
平谷村	110	110		70	1,830	△ 40	*
根羽村	210	200		140	1,500	630	100
下條村	800			310	*	△ 300	280
売木村	100	100		80	620	1,880	10
天龍村	310	290		260	1,510	3,700	220
泰阜村	370			180	990	△ 170	*
喬木村	1,650	1,500		700	2,260	500	410
豊丘村	2,330	2,000		870	3,940	12,550	590
大鹿村	200			150	*	△ 80	550
上松町	*	210		*	300	310	100
南木曾町	330	150		240	3,540	6,000	20
木祖村	*	140		*	300	*	90
王滝村	*	50		*	1,200	1,600	150
大桑村	220	340		130	830	10,590	650
木曾町	350	830		230	1,480	140	40
麻績村	0	150		0	60	480	30
生坂村	0	60		0	0	1,100	310
山形村	300	800		110	530	230	100
朝日村	120	390		40	1,500	2,970	740
筑北村	0	170		0	3,610	1,280	160
池田町	0	580		0	12,740	2,800	100
松川村	0	590		0	0	5,450	270
白馬村	0	410		0	3,770	1,610	70
小谷村	0	70		0	0	0	0
坂城町	0	630		0	9,420	9,000	810
小布施町	0	670	0	0	0	540	370
高山村	0	440		0	3,840	7,070	360
山ノ内町	0	770	0	0	1,580	2,280	130
木島平村	0	290		0	1,500	5,970	0
野沢温泉	0	230		0	0	0	0
信濃町	0	380		0	500	0	280
小川村	0	140		0	980	220	0
飯綱町	0	670		0	150	500	0
栄村	0	10		0	0	0	3,000
合計	106,970	199,210	0	50,670	286,690	208,330	97,210

注)「物資不足」では△が不足量を、正の数が必要量を上回る主要備蓄量や給水可能量を示す。

人的被害は観光客を考慮した場合を示す。表中の括弧（）は、観光客を考慮した場合としない場合の差を示す。
各数値は1の位で四捨五入しており、合計は必ずしも合わない場合がある。

*：わずか

南海トラフ巨大地震（基本ケース）（最大被害）（1）

市町村	建物被害(棟)【冬18時、強風時】									人的被害(人)【冬深夜、強風時】													
	液化化		揺れ		土砂災害		火災		合計	死者数					合計								
	全壊	半壊	全壊	半壊	全壊	半壊	焼失	全壊	焼失	半壊	建物倒壊	(うち)屋内収容物	土砂災害	火災		ブロック塀等							
長野市	0	0	0	0	0	0	0	0	0	0	*	(0)	*	(0)	0	(0)	0	(0)	0	(0)	*	(0)	
松本市	10	90	0	*	*	*	0	10	90	10	(*)	10	(*)	*	(*)	0	(0)	*	(0)	*	(0)	10	(*)
上田市	0	0	0	0	0	0	0	0	0	0	(0)	0	(0)	0	(0)	0	(0)	0	(0)	0	(0)	0	(0)
岡谷市	20	110	0	*	*	*	0	20	110	*	(*)	*	(*)	*	(*)	0	(0)	*	(0)	*	(0)	*	(*)
飯田市	0	0	0	140	20	70	0	20	210	*	(*)	*	(*)	*	(*)	0	(0)	*	(0)	*	(0)	*	(*)
諏訪市	50	340	0	*	*	10	0	60	350	*	(*)	*	(*)	*	(*)	0	(0)	*	(0)	*	(0)	*	(*)
須坂市	0	0	0	0	0	0	0	0	0	0	(0)	0	(0)	0	(0)	0	(0)	0	(0)	0	(0)	0	(0)
小諸市	0	0	0	0	*	*	0	*	*	*	(*)	*	(*)	*	(*)	0	(0)	0	(0)	0	(0)	*	(*)
伊那市	*	10	0	20	20	60	0	20	90	*	(*)	*	(*)	*	(*)	0	(0)	*	(0)	*	(0)	*	(*)
駒ヶ根市	*	*	0	60	*	10	0	*	70	*	(*)	*	(*)	*	(*)	0	(0)	*	(0)	*	(0)	*	(*)
中野市	0	0	0	0	0	0	0	0	0	0	(0)	0	(0)	0	(0)	0	(0)	0	(0)	0	(0)	0	(0)
大町市	0	0	0	0	0	0	0	0	0	0	(0)	0	(0)	0	(0)	0	(0)	0	(0)	0	(0)	0	(0)
飯山市	0	0	0	0	0	0	0	0	0	0	(0)	0	(0)	0	(0)	0	(0)	0	(0)	0	(0)	0	(0)
茅野市	*	10	0	0	*	10	0	*	10	*	(*)	*	(*)	*	(*)	0	(0)	*	(0)	*	(0)	*	(*)
塩尻市	0	0	0	0	*	*	0	*	*	*	(*)	*	(*)	*	(*)	0	(0)	0	(0)	0	(0)	*	(*)
佐久市	0	0	0	0	*	*	0	*	*	*	(*)	*	(*)	*	(*)	0	(0)	0	(0)	0	(0)	*	(*)
千曲市	0	0	0	0	0	0	0	0	0	0	(0)	0	(0)	0	(0)	0	(0)	0	(0)	0	(0)	0	(0)
東御市	0	0	0	0	0	0	0	0	0	*	(0)	*	(0)	*	(0)	0	(0)	0	(0)	0	(0)	*	(0)
安曇野市	0	0	0	0	*	*	0	*	*	*	(*)	*	(*)	*	(*)	0	(0)	0	(0)	0	(0)	*	(*)
小海町	0	0	0	0	*	*	0	*	*	*	(*)	*	(*)	*	(*)	0	(0)	0	(0)	0	(0)	*	(*)
川上村	0	0	0	*	*	*	0	*	*	*	(*)	*	(*)	*	(*)	0	(0)	0	(0)	0	(0)	*	(*)
南牧村	0	0	0	*	*	*	0	*	10	*	(*)	*	(*)	*	(*)	0	(0)	0	(0)	0	(0)	*	(*)
南相木村	0	0	0	0	0	0	0	0	0	*	(*)	*	(*)	0	(0)	0	(0)	0	(0)	0	(0)	*	(*)
北相木村	0	0	0	0	*	*	0	*	*	*	(0)	*	(0)	*	(*)	0	(0)	0	(0)	0	(0)	*	(*)
佐久穂町	0	0	0	0	*	*	0	*	*	*	(*)	*	(*)	*	(*)	0	(0)	0	(0)	0	(0)	*	(*)
軽井沢町	0	0	0	0	0	0	0	0	0	*	(0)	*	(0)	0	(0)	0	(0)	0	(0)	0	(0)	*	(0)
御代田町	0	0	0	0	*	*	0	*	*	*	(*)	*	(*)	*	(*)	0	(0)	0	(0)	0	(0)	*	(*)
立科町	0	0	0	0	0	0	0	0	0	*	(*)	*	(*)	0	(0)	0	(0)	0	(0)	0	(0)	*	(*)
青木村	0	0	0	0	0	0	0	0	0	*	(*)	*	(*)	0	(0)	0	(0)	0	(0)	0	(0)	*	(*)
長和町	0	0	0	0	0	0	0	0	0	0	(0)	0	(0)	0	(0)	0	(0)	0	(0)	0	(0)	0	(0)
下諏訪町	20	90	0	*	*	*	0	20	90	*	(0)	*	(0)	*	(*)	0	(0)	0	(0)	0	(0)	*	(*)
富士見町	0	0	0	*	*	*	0	*	10	*	(*)	*	(*)	*	(*)	0	(0)	*	(0)	*	(0)	*	(*)
原村	0	0	0	*	0	0	0	0	*	*	(*)	*	(*)	0	(0)	0	(0)	*	(0)	*	(0)	*	(*)
辰野町	0	0	0	10	*	*	0	*	20	*	(*)	*	(*)	*	(*)	0	(0)	0	(0)	0	(0)	*	(*)
箕輪町	0	0	0	30	*	*	0	*	30	*	(*)	*	(*)	*	(*)	0	(0)	*	(0)	*	(0)	*	(*)
飯島町	0	0	*	100	*	10	0	*	110	*	(*)	*	(*)	*	(*)	0	(0)	*	(0)	*	(0)	*	(*)
南箕輪村	0	0	0	*	*	10	0	*	20	*	(*)	*	(*)	*	(*)	0	(0)	*	(0)	*	(0)	*	(*)
中川村	0	0	0	20	10	20	0	10	40	*	(*)	*	(*)	*	(0)	0	(0)	*	(0)	*	(0)	*	(*)
宮田村	*	*	0	*	*	*	0	*	*	*	(*)	*	(*)	*	(*)	0	(0)	*	(0)	*	(0)	*	(*)
松川町	0	0	0	90	*	10	0	*	100	*	(*)	*	(*)	*	(*)	0	(0)	*	(0)	*	(0)	*	(*)
高森町	*	*	0	30	*	10	0	*	40	*	(*)	*	(*)	*	(*)	0	(0)	*	(0)	*	(0)	*	(*)
阿南町	0	0	0	*	*	10	0	*	10	*	(*)	*	(*)	*	(*)	0	(0)	0	(0)	0	(0)	*	(*)
阿智村	0	0	0	*	*	*	0	*	*	*	(*)	*	(*)	*	(*)	0	(0)	0	(0)	0	(0)	*	(*)
平谷村	0	0	0	*	*	*	0	*	*	*	(*)	*	(*)	*	(*)	0	(0)	0	(0)	0	(0)	*	(*)
根羽村	0	0	0	0	*	*	0	*	*	*	(*)	*	(*)	*	(*)	0	(0)	0	(0)	0	(0)	*	(*)
下條村	0	0	0	0	*	*	0	*	*	*	(*)	*	(*)	*	(*)	0	(0)	0	(0)	0	(0)	*	(*)
売木村	0	0	0	0	*	*	0	*	*	*	(*)	*	(*)	*	(*)	0	(0)	0	(0)	0	(0)	*	(*)
天龍村	*	*	0	*	*	*	0	*	*	*	(*)	*	(*)	*	(*)	0	(0)	0	(0)	0	(0)	*	(*)
泰阜村	0	0	0	*	*	*	0	*	*	*	(0)	*	(0)	*	(0)	0	(0)	0	(0)	0	(0)	*	(0)
喬木村	*	10	0	*	*	10	0	*	20	*	(0)	*	(0)	*	(0)	0	(0)	*	(0)	*	(0)	*	(0)
豊丘村	*	*	0	20	*	10	0	*	40	*	(0)	*	(0)	*	(0)	0	(0)	*	(0)	*	(0)	*	(0)
大鹿村	*	*	0	*	*	*	0	*	*	*	(*)	*	(*)	*	(*)	0	(0)	0	(0)	0	(0)	*	(*)
上松町	0	0	0	0	*	*	0	*	*	*	(*)	*	(*)	*	(*)	0	(0)	0	(0)	0	(0)	*	(*)
南木曾町	*	*	0	0	*	*	0	*	*	*	(*)	*	(*)	*	(*)	0	(0)	0	(0)	0	(0)	*	(*)
木祖村	0	0	0	0	0	0	0	0	0	*	(0)	*	(0)	0	(0)	0	(0)	0	(0)	0	(0)	*	(0)
王滝村	0	0	0	0	0	0	0	0	0	*	(0)	*	(0)	0	(0)	0	(0)	0	(0)	0	(0)	*	(0)
大桑村	0	0	0	0	0	0	0	0	0	*	(*)	*	(*)	0	(0)	0	(0)	0	(0)	0	(0)	*	(*)
木曾町	0	0	0	0	*	*	0	*	*	*	(*)	*	(*)	*	(*)	0	(0)	0	(0)	0	(0)	*	(*)
麻績村	0	0	0	0	0	0	0	0	0	0	(0)	0	(0)	0	(0)	0	(0)	0	(0)	0	(0)	0	(0)
生坂村	0	0	0	0	0	0	0	0	0	0	(0)	0	(0)	0	(0)	0	(0)	0	(0)	0	(0)	0	(0)
山形村	0	0	0	0	*	*	0	*	*	*	(0)	*	(0)	*	(*)	0	(0)	0	(0)	0	(0)	*	(*)
朝日村	*	*	0	0	0	0	0	*	*	*	(*)	*	(*)	*	(*)	0	(0)	0	(0)	0	(0)	*	(*)
筑北村	0	0	0	0	0	0	0	0	0	0	(0)	0	(0)	0	(0)	0	(0)	0	(0)	0	(0)	0	(0)
池田町	0	0	0	0	0	0	0	0	0	*	(0)	*	(0)	0	(0)	0	(0)	0	(0)	0	(0)	*	(0)
松川村	0	0	0	0	0	0	0	0	0	*	(0)	*	(0)	0	(0)	0	(0)	0	(0)	0	(0)	*	(0)
白馬村	0	0	0	0	0	0	0	0	0	0	(0)	0	(0)	0	(0)	0	(0)	0	(0)	0	(0)	0	(0)
小谷村	0	0	0	0	0	0	0	0	0	0	(0)	0	(0)	0	(0)	0	(0)	0	(0)	0	(0)	0	(0)
坂城町	0	0	0	0	0	0	0	0	0	0	(0)	0	(0)	0	(0)	0	(0)	0	(0)	0	(0)	0	(0)
小布施町	0	0	0	0	0	0	0	0	0	0	(0)	0	(0)	0	(0)	0	(0)	0	(0)	0	(0)	0	(0)
高山村	0	0	0	0	0	0	0	0	0	0	(0)	0	(0)	0	(0)	0	(0)	0	(0)	0	(0)	0	(0)
山ノ内町	0	0	0	0	0	0	0	0	0	0	(0)	0	(0)	0	(0)	0	(0)	0	(0)	0	(0)	0	(0)
木島平村	0	0	0	0	0	0	0	0	0	0	(0)	0	(0)	0	(0)	0	(0)	0	(0)	0	(0)	0	(0)
野沢温泉村	0	0	0	0	0	0	0	0	0	0	(0)	0	(0)	0	(0)	0	(0)	0	(0)	0	(0)	0	(0)
信濃町	0	0	0	0	0	0	0	0	0	0	(0)	0	(0)	0	(0)	0	(0)	0	(0)	0	(0)	0	(0)
小川村	0	0	0	0	0	0	0	0	0	0	(0)	0	(0)	0	(0)	0	(0)	0	(0)	0	(0)	0	(0)
飯綱町	0	0	0	0	0	0	0	0	0	0	(0)	0	(0)	0	(0)	0	(0)	0	(0)	0	(0)	0	(0)
栄村	0	0	0	0	0	0	0	0	0	0	(0)	0	(0)	0	(0)	0	(0)	0	(0)	0	(0)	0	(0)
合計	110	650	*	570	80	260	0	190	1,470	30	(*)	30	(*)	10	(*)	0	(0)	*	(0)	*	(0)	40	(*)

人的被害は観光客を考慮した場合を示す。表中の括弧（ ）は、観光客を考慮した場合としない場合の差を示す。
各数値は1の位で四捨五入しており、合計は必ずしも合わない場合がある。

*：わずか

市町村	人的被害(人)【冬深夜、強風時】													
	負傷者数							重傷者数						
	建物倒壊	(うち)屋内収容物	土砂災害	火災	ブロック塀等	合計	建物倒壊	(うち)屋内収容物	土砂災害	火災	ブロック塀等	合計		
長野市	* (0)	* (0)	0 (0)	0 (0)	0 (0)	* (0)	* (0)	* (0)	0 (0)	0 (0)	0 (0)	* (0)		
松本市	190 (*)	190 (*)	* (*)	0 (0)	* (*)	190 (*)	40 (*)	40 (*)	* (*)	0 (0)	* (0)	40 (*)		
上田市	0 (0)	0 (0)	0 (0)	0 (0)	0 (0)	0 (0)	0 (0)	0 (0)	0 (0)	0 (0)	0 (0)	0 (0)		
岡谷市	40 (*)	40 (*)	* (*)	0 (0)	* (0)	40 (*)	10 (*)	10 (*)	* (*)	0 (0)	* (0)	10 (*)		
飯田市	40 (*)	40 (*)	* (*)	0 (0)	* (*)	40 (*)	10 (0)	10 (*)	* (*)	0 (0)	* (*)	20 (*)		
諏訪市	50 (20)	50 (20)	* (*)	0 (0)	* (0)	50 (20)	10 (*)	10 (*)	* (*)	0 (0)	* (0)	10 (*)		
須坂市	0 (0)	0 (0)	0 (0)	0 (0)	0 (0)	0 (0)	0 (0)	0 (0)	0 (0)	0 (0)	0 (0)	0 (0)		
小諸市	30 (*)	30 (*)	* (*)	0 (0)	* (0)	30 (*)	10 (*)	10 (*)	* (*)	0 (0)	0 (0)	10 (*)		
伊那市	40 (*)	40 (*)	* (*)	0 (0)	* (*)	40 (*)	10 (*)	10 (*)	* (*)	0 (0)	* (0)	10 (*)		
駒ヶ根市	20 (*)	20 (*)	* (*)	0 (0)	* (0)	20 (*)	10 (0)	* (*)	* (*)	0 (0)	* (0)	10 (*)		
中野市	0 (0)	0 (0)	0 (0)	0 (0)	0 (0)	0 (0)	0 (0)	0 (0)	0 (0)	0 (0)	0 (0)	0 (0)		
大町市	0 (0)	0 (0)	0 (0)	0 (0)	0 (0)	0 (0)	0 (0)	0 (0)	0 (0)	0 (0)	0 (0)	0 (0)		
飯山市	0 (0)	0 (0)	0 (0)	0 (0)	0 (0)	0 (0)	0 (0)	0 (0)	0 (0)	0 (0)	0 (0)	0 (0)		
茅野市	50 (*)	50 (*)	* (*)	0 (0)	* (0)	50 (*)	10 (*)	10 (*)	* (*)	0 (0)	* (0)	10 (*)		
塩尻市	50 (*)	50 (*)	* (*)	0 (0)	* (0)	50 (*)	10 (*)	10 (*)	* (*)	0 (0)	* (0)	10 (*)		
佐久市	30 (*)	30 (*)	* (*)	0 (0)	* (*)	30 (*)	10 (*)	10 (*)	* (*)	0 (0)	0 (0)	10 (*)		
千曲市	0 (0)	0 (0)	0 (0)	0 (0)	0 (0)	0 (0)	0 (0)	0 (0)	0 (0)	0 (0)	0 (0)	0 (0)		
東御市	* (0)	* (0)	0 (0)	0 (0)	0 (0)	* (0)	* (0)	* (0)	* (0)	0 (0)	0 (0)	* (0)		
安曇野市	40 (*)	40 (*)	* (*)	0 (0)	0 (0)	40 (*)	10 (*)	10 (*)	* (*)	0 (0)	0 (0)	10 (*)		
小海町	* (*)	* (*)	* (*)	0 (0)	0 (0)	* (*)	* (*)	* (*)	* (*)	0 (0)	0 (0)	* (*)		
川上村	* (*)	* (*)	* (*)	0 (0)	* (0)	* (*)	* (*)	* (*)	* (*)	0 (0)	0 (0)	* (*)		
南牧村	* (*)	* (*)	* (*)	0 (0)	* (*)	* (*)	* (0)	* (*)	* (*)	0 (0)	* (*)	* (*)		
南相木村	* (*)	* (*)	0 (0)	0 (0)	0 (0)	* (*)	* (*)	* (*)	0 (0)	0 (0)	* (*)	* (*)		
北相木村	* (0)	* (0)	* (0)	0 (0)	0 (0)	* (*)	* (0)	* (0)	* (*)	0 (0)	0 (0)	* (*)		
佐久穂町	* (*)	* (*)	* (*)	0 (0)	0 (0)	* (*)	* (*)	* (*)	* (*)	0 (0)	0 (0)	* (*)		
軽井沢町	10 (0)	10 (0)	0 (0)	0 (0)	0 (0)	10 (0)	* (0)	* (0)	* (0)	0 (0)	0 (0)	* (0)		
御代田町	10 (*)	10 (*)	* (*)	0 (0)	* (0)	10 (*)	* (*)	* (*)	* (*)	0 (0)	0 (0)	* (*)		
立科町	* (*)	* (*)	0 (0)	0 (0)	0 (0)	* (*)	* (*)	* (*)	* (*)	0 (0)	0 (0)	* (*)		
青木村	* (*)	* (*)	0 (0)	0 (0)	0 (0)	* (*)	* (*)	* (*)	* (*)	0 (0)	0 (0)	* (*)		
長和町	0 (0)	0 (0)	0 (0)	0 (0)	0 (0)	0 (0)	0 (0)	0 (0)	0 (0)	0 (0)	0 (0)	0 (0)		
下諏訪町	10 (0)	10 (0)	* (*)	0 (0)	* (0)	10 (*)	* (0)	* (0)	* (*)	0 (0)	* (0)	* (*)		
富士見町	10 (*)	10 (*)	* (*)	0 (0)	* (0)	10 (*)	* (*)	* (*)	* (*)	0 (0)	* (0)	* (*)		
原村	10 (*)	10 (*)	0 (0)	0 (0)	* (0)	10 (*)	* (*)	* (*)	* (*)	0 (0)	* (0)	* (*)		
辰野町	10 (*)	10 (*)	* (*)	0 (0)	* (0)	10 (*)	* (*)	* (*)	* (*)	0 (0)	* (0)	* (*)		
箕輪町	10 (*)	10 (*)	* (*)	0 (0)	* (*)	10 (*)	* (0)	* (*)	* (*)	0 (0)	* (*)	* (*)		
飯島町	20 (*)	* (*)	* (*)	0 (0)	* (0)	20 (*)	10 (0)	* (*)	* (*)	0 (0)	* (0)	10 (*)		
南箕輪村	10 (*)	10 (*)	* (*)	0 (0)	* (*)	10 (*)	* (*)	* (*)	* (*)	0 (0)	* (*)	* (*)		
中川村	* (*)	* (*)	* (0)	0 (0)	* (0)	10 (*)	* (0)	* (*)	* (0)	0 (0)	* (0)	* (0)		
宮田村	10 (*)	10 (*)	* (*)	0 (0)	* (0)	10 (*)	* (*)	* (*)	* (*)	0 (0)	* (0)	* (*)		
松川町	20 (*)	* (*)	* (*)	0 (0)	* (*)	20 (*)	10 (0)	* (*)	* (*)	0 (0)	* (*)	10 (*)		
高森町	10 (*)	* (*)	* (*)	0 (0)	* (*)	10 (*)	* (0)	* (*)	* (*)	0 (0)	* (*)	* (*)		
阿南町	* (*)	* (*)	* (*)	0 (0)	* (0)	* (*)	* (*)	* (*)	* (*)	0 (0)	* (0)	* (*)		
阿智村	10 (*)	10 (*)	* (*)	0 (0)	* (0)	10 (*)	* (*)	* (*)	* (*)	0 (0)	* (0)	* (*)		
平谷村	* (*)	* (*)	* (*)	0 (0)	* (0)	* (*)	* (*)	* (*)	* (*)	0 (0)	0 (0)	* (*)		
根羽村	* (*)	* (*)	* (*)	0 (0)	* (0)	* (*)	* (*)	* (*)	* (*)	0 (0)	0 (0)	* (*)		
下條村	* (*)	* (*)	* (*)	0 (0)	* (*)	* (*)	* (*)	* (*)	* (*)	0 (0)	* (0)	* (*)		
売木村	* (*)	* (*)	* (*)	0 (0)	* (0)	* (*)	* (*)	* (*)	* (*)	0 (0)	0 (0)	* (*)		
天龍村	* (*)	* (*)	* (*)	0 (0)	* (0)	* (*)	* (*)	* (*)	* (*)	0 (0)	* (0)	* (*)		
泰阜村	* (0)	* (0)	* (0)	0 (0)	* (0)	* (0)	* (0)	* (0)	* (0)	0 (0)	0 (0)	* (0)		
喬木村	* (0)	* (0)	* (0)	0 (0)	* (0)	* (0)	* (0)	* (0)	* (0)	0 (0)	* (0)	* (0)		
豊丘村	* (0)	* (0)	* (0)	0 (0)	* (0)	* (0)	* (0)	* (0)	* (0)	0 (0)	* (0)	* (0)		
大鹿村	* (*)	* (*)	* (*)	0 (0)	0 (0)	* (*)	* (*)	* (*)	* (*)	0 (0)	0 (0)	* (*)		
上松町	* (*)	* (*)	* (*)	0 (0)	0 (0)	* (*)	* (*)	* (*)	* (*)	0 (0)	0 (0)	* (*)		
南木曾町	* (*)	* (*)	* (*)	0 (0)	0 (0)	* (*)	* (*)	* (*)	* (*)	0 (0)	0 (0)	* (*)		
木祖村	* (*)	* (0)	0 (0)	0 (0)	0 (0)	* (0)	* (0)	* (0)	* (0)	0 (0)	0 (0)	* (0)		
王滝村	* (0)	* (0)	0 (0)	0 (0)	0 (0)	* (0)	* (0)	* (0)	* (0)	0 (0)	0 (0)	* (0)		
大桑村	* (*)	* (*)	0 (0)	0 (0)	0 (0)	* (*)	* (*)	* (*)	* (*)	0 (0)	0 (0)	* (*)		
木曾町	* (*)	* (*)	* (*)	0 (0)	0 (0)	* (*)	* (*)	* (*)	* (*)	0 (0)	0 (0)	* (*)		
麻績村	0 (0)	0 (0)	0 (0)	0 (0)	0 (0)	0 (0)	0 (0)	0 (0)	0 (0)	0 (0)	0 (0)	0 (0)		
生坂村	0 (0)	0 (0)	0 (0)	0 (0)	0 (0)	0 (0)	0 (0)	0 (0)	0 (0)	0 (0)	0 (0)	0 (0)		
山形村	10 (0)	10 (0)	* (*)	0 (0)	0 (0)	10 (*)	* (0)	* (0)	* (*)	0 (0)	0 (0)	* (*)		
朝日村	* (*)	* (*)	0 (0)	0 (0)	0 (0)	* (*)	* (*)	* (*)	* (*)	0 (0)	0 (0)	* (*)		
筑北村	0 (0)	0 (0)	0 (0)	0 (0)	0 (0)	0 (0)	0 (0)	0 (0)	0 (0)	0 (0)	0 (0)	0 (0)		
池田町	* (0)	* (0)	0 (0)	0 (0)	0 (0)	* (0)	* (0)	* (0)	* (0)	0 (0)	0 (0)	* (0)		
松川村	* (0)	* (0)	0 (0)	0 (0)	0 (0)	* (0)	* (0)	* (0)	* (0)	0 (0)	0 (0)	* (0)		
白馬村	0 (0)	0 (0)	0 (0)	0 (0)	0 (0)	0 (0)	0 (0)	0 (0)	0 (0)	0 (0)	0 (0)	0 (0)		
小谷村	0 (0)	0 (0)	0 (0)	0 (0)	0 (0)	0 (0)	0 (0)	0 (0)	0 (0)	0 (0)	0 (0)	0 (0)		
坂城町	0 (0)	0 (0)	0 (0)	0 (0)	0 (0)	0 (0)	0 (0)	0 (0)	0 (0)	0 (0)	0 (0)	0 (0)		
小布施町	0 (0)	0 (0)	0 (0)	0 (0)	0 (0)	0 (0)	0 (0)	0 (0)	0 (0)	0 (0)	0 (0)	0 (0)		
高山村	0 (0)	0 (0)	0 (0)	0 (0)	0 (0)	0 (0)	0 (0)	0 (0)	0 (0)	0 (0)	0 (0)	0 (0)		
山ノ内町	0 (0)	0 (0)	0 (0)	0 (0)	0 (0)	0 (0)	0 (0)	0 (0)	0 (0)	0 (0)	0 (0)	0 (0)		
木島平村	0 (0)	0 (0)	0 (0)	0 (0)	0 (0)	0 (0)	0 (0)	0 (0)	0 (0)	0 (0)	0 (0)	0 (0)		
野沢温泉村	0 (0)	0 (0)	0 (0)	0 (0)	0 (0)	0 (0)	0 (0)	0 (0)	0 (0)	0 (0)	0 (0)	0 (0)		
信濃町	0 (0)	0 (0)	0 (0)	0 (0)	0 (0)	0 (0)	0 (0)	0 (0)	0 (0)	0 (0)	0 (0)	0 (0)		
小川村	0 (0)	0 (0)	0 (0)	0 (0)	0 (0)	0 (0)	0 (0)	0 (0)	0 (0)	0 (0)	0 (0)	0 (0)		
飯綱町	0 (0)	0 (0)	0 (0)	0 (0)	0 (0)	0 (0)	0 (0)	0 (0)	0 (0)	0 (0)	0 (0)	0 (0)		
栄村	0 (0)	0 (0)	0 (0)	0 (0)	0 (0)	0 (0)	0 (0)	0 (0)	0 (0)	0 (0)	0 (0)	0 (0)		
合計	760 (50)	730 (40)	10 (*)	0 (0)	* (*)	770 (50)	180 (10)	140 (10)	* (*)	0 (0)	* (*)	180 (10)		

人的被害は観光客を考慮した場合を示す。表中の括弧（ ）は、観光客を考慮した場合としない場合の差を示す。
各数値は1の位で四捨五入しており、合計は必ずしも合わない場合がある。

*：わずか

南海トラフ巨大地震（基本ケース）（最大被害）（2）

市町村	人的被害(人) 自力脱出 困難者数	避難者(人)【冬18時、強風時】												要配慮者(人)【冬18時、強風時】				
		被災1日後			被災2日後			被災1週間後			被災1ヶ月後			避難所避難者における要配慮者数				
		合計	避難所	避難所外	合計	避難所	避難所外	合計	避難所	避難所外	合計	避難所	避難所外	1日後	2日後	1週間後	1ヶ月後	
長野市	0 (0)	0	0	0	*	*	*	*	*	*	*	0	0	0	0	*	*	0
松本市	0 (0)	50	30	20	670	340	340	310	160	160	50	10	30	10	70	30	*	
上田市	0 (0)	0	0	0	*	*	*	0	0	0	0	0	0	0	*	0	0	
岡谷市	0 (0)	70	40	30	250	130	130	150	70	70	70	20	50	10	20	10	*	
飯田市	0 (0)	80	50	30	2,190	1,090	1,090	1,070	530	530	140	40	100	10	240	120	10	
諏訪市	0 (0)	190	110	70	450	220	220	300	150	150	190	60	130	20	40	30	10	
須坂市	0 (0)	0	0	0	0	0	0	0	0	0	0	0	0	0	0	0	0	
小諸市	0 (0)	*	*	*	60	30	30	20	10	10	*	*	*	*	10	*	*	
伊那市	0 (0)	50	30	20	580	290	290	290	140	140	50	20	40	10	60	30	*	
駒ヶ根市	0 (0)	10	10	10	660	330	330	320	160	160	30	10	20	*	70	30	*	
中野市	0 (0)	0	0	0	0	0	0	0	0	0	0	0	0	0	0	0	0	
大町市	0 (0)	0	0	0	*	*	*	0	0	0	0	0	0	0	*	0	0	
飯山市	0 (0)	0	0	0	0	0	0	0	0	0	0	0	0	0	0	0	0	
茅野市	0 (0)	10	*	*	170	90	90	80	40	40	10	*	*	*	20	10	*	
塩尻市	0 (0)	*	*	*	160	80	80	70	30	30	*	*	*	*	20	10	*	
佐久市	0 (0)	*	*	*	60	30	30	20	10	10	*	*	*	*	10	*	*	
千曲市	0 (0)	0	0	0	0	0	0	0	0	0	0	0	0	0	0	0	0	
東御市	0 (0)	0	0	0	*	*	*	0	0	0	0	0	0	0	*	0	0	
安曇野市	0 (0)	*	*	*	90	40	40	30	10	10	*	*	*	*	10	*	*	
小海町	0 (0)	*	*	*	10	*	*	*	*	*	*	*	*	*	*	*	*	
川上村	0 (0)	*	*	*	10	10	10	*	*	*	*	*	*	*	*	*	*	
南牧村	0 (0)	*	*	*	50	20	20	20	10	10	*	*	*	*	*	*	*	
南相木村	0 (0)	0	0	0	*	*	*	*	*	*	0	0	0	0	*	*	0	
北相木村	0 (0)	*	*	*	*	*	*	*	*	*	*	*	*	*	*	*	*	
佐久穂町	0 (0)	*	*	*	*	*	*	*	*	*	*	*	*	*	*	*	*	
軽井沢町	0 (0)	0	0	0	30	20	20	10	10	10	0	0	0	0	*	*	0	
御代田町	0 (0)	*	*	*	40	20	20	10	10	10	*	*	*	*	*	*	*	
立科町	0 (0)	0	0	0	*	*	*	0	0	0	0	0	0	0	*	0	0	
青木村	0 (0)	0	0	0	*	*	*	0	0	0	0	0	0	0	*	0	0	
長和町	0 (0)	0	0	0	0	0	0	0	0	0	0	0	0	0	0	0	0	
下諏訪町	0 (0)	60	40	20	90	40	40	70	40	40	60	20	40	10	10	10	*	
富士見町	0 (0)	*	*	*	100	50	50	40	20	20	*	*	*	*	10	*	*	
原村	0 (0)	*	*	*	30	20	20	10	10	10	*	*	*	*	*	*	*	
辰野町	0 (0)	*	*	*	80	40	40	40	20	20	*	*	*	*	10	*	*	
箕輪町	0 (0)	10	10	*	470	230	230	220	110	110	20	10	20	*	40	20	*	
飯島町	0 (0)	20	10	10	430	220	220	220	110	110	40	10	30	*	40	20	*	
南箕輪村	0 (0)	10	10	*	120	60	60	60	30	30	10	*	10	*	10	10	*	
中川村	0 (0)	10	10	10	130	60	60	70	30	30	20	10	10	*	10	10	*	
宮田村	0 (0)	*	*	*	50	20	20	20	10	10	*	*	*	*	*	*	*	
松川町	0 (0)	20	10	10	510	260	260	260	130	130	40	10	30	*	50	20	*	
高森町	0 (0)	10	10	*	370	180	180	180	90	90	30	10	20	*	40	20	*	
阿南町	0 (0)	*	*	*	40	20	20	20	10	10	*	*	*	*	*	*	*	
阿智村	0 (0)	*	*	*	20	10	10	10	10	10	*	*	*	*	*	*	*	
平谷村	0 (0)	*	*	*	*	*	*	*	*	*	*	*	*	*	*	*	*	
根羽村	0 (0)	*	*	*	*	*	*	*	*	*	*	*	*	*	*	*	*	
下條村	0 (0)	*	*	*	10	10	10	10	*	*	*	*	*	*	*	*	*	
売木村	0 (0)	*	*	*	*	*	*	*	*	*	*	*	*	*	*	*	*	
天龍村	0 (0)	*	*	*	10	*	*	*	*	*	*	*	*	*	*	*	*	
泰阜村	0 (0)	*	*	*	10	*	*	*	*	*	*	*	*	*	*	*	*	
喬木村	0 (0)	10	10	*	80	40	40	40	20	20	10	*	10	*	10	*	*	
豊丘村	0 (0)	10	10	*	170	90	90	90	40	40	20	10	10	*	20	10	*	
大鹿村	0 (0)	*	*	*	10	*	*	*	*	*	*	*	*	*	*	*	*	
上松町	0 (0)	*	*	*	*	*	*	*	*	*	*	*	*	*	*	*	*	
南木曾町	0 (0)	*	*	*	10	*	*	*	*	*	*	*	*	*	*	*	*	
木祖村	0 (0)	0	0	0	*	*	*	*	*	*	0	0	0	0	*	*	0	
王滝村	0 (0)	0	0	0	*	*	*	0	0	0	0	0	0	0	*	0	0	
大桑村	0 (0)	0	0	0	10	*	*	*	*	*	0	0	0	0	*	*	0	
木曾町	0 (0)	*	*	*	10	*	*	*	*	*	*	*	*	*	*	*	*	
麻績村	0 (0)	0	0	0	0	0	0	0	0	0	0	0	0	0	0	0	0	
生坂村	0 (0)	0	0	0	0	0	0	0	0	0	0	0	0	0	0	0	0	
山形村	0 (0)	*	*	*	20	10	10	10	*	*	*	*	*	*	*	*	*	
朝日村	0 (0)	*	*	*	10	10	10	*	*	*	*	*	*	*	*	*	*	
筑北村	0 (0)	0	0	0	0	0	0	0	0	0	0	0	0	0	0	0	0	
池田町	0 (0)	0	0	0	*	*	*	0	0	0	0	0	0	0	*	0	0	
松川村	0 (0)	0	0	0	*	*	*	*	*	*	0	0	0	0	*	*	0	
白馬村	0 (0)	0	0	0	0	0	0	0	0	0	0	0	0	0	0	0	0	
小谷村	0 (0)	0	0	0	0	0	0	0	0	0	0	0	0	0	0	0	0	
坂城町	0 (0)	0	0	0	0	0	0	0	0	0	0	0	0	0	0	0	0	
小布施町	0 (0)	0	0	0	0	0	0	0	0	0	0	0	0	0	0	0	0	
高山村	0 (0)	0	0	0	0	0	0	0	0	0	0	0	0	0	0	0	0	
山ノ内町	0 (0)	0	0	0	0	0	0	0	0	0	0	0	0	0	0	0	0	
木島平村	0 (0)	0	0	0	0	0	0	0	0	0	0	0	0	0	0	0	0	
野沢温泉村	0 (0)	0	0	0	0	0	0	0	0	0	0	0	0	0	0	0	0	
信濃町	0 (0)	0	0	0	0	0	0	0	0	0	0	0	0	0	0	0	0	
小川村	0 (0)	0	0	0	0	0	0	0	0	0	0	0	0	0	0	0	0	
飯綱町	0 (0)	0	0	0	0	0	0	0	0	0	0	0	0	0	0	0	0	
栄村	0 (0)	0	0	0	0	0	0	0	0	0	0	0	0	0	0	0	0	
合計	0 (0)	630	380	250	8,280	4,140	4,140	4,100	2,050	2,050	800	240	560	80	840	420	50	

人的被害は観光客を考慮した場合を示す。表中の括弧（）は、観光客を考慮した場合としない場合の差を示す。
各数値は1の位で四捨五入しており、合計は必ずしも合わない場合がある。

*：わずか

市町村	ライフライン(被災直後)				物資不足(1日後)【冬18時、強風時】		
	上水道	下水道	都市ガス	電力	食料	飲料水	毛布
	断水人口(人)	支障人数(人)	供給停止戸数(戸)	停電軒数(軒)	過不足量(食)	過不足量(リットル)	過不足量(枚)
長野市	240	21,340	0	120	22,110	11,320	18,540
松本市	39,180	47,280	0	19,290	39,170	60,650	12,110
上田市	10	9,250	0	*	21,240	4,760	1,270
岡谷市	10,480	12,700	0	5,480	△ 140	△ 3,560	5,360
飯田市	46,860	41,670	0	21,790	14,140	△ 31,200	5,970
諏訪市	12,760	14,380	0	7,220	5,070	△ 2,220	690
須坂市	0	2,990	0	0	3,770	940	3,510
小諸市	4,050	5,320	0	2,370	1,130	630	80
伊那市	20,040	18,650		9,170	8,260	△ 8,890	3,150
駒ヶ根市	14,630	13,360		6,540	2,800	△ 8,810	650
中野市	0	2,650	0	0	4,300	7,630	2,410
大町市	*	1,330	0	*	11,520	6,480	610
飯山市	0	1,350		0	480	2,160	200
茅野市	9,890	11,620	0	5,190	4,320	2,100	3,740
塩尻市	10,240	12,890		4,560	3,250	△ 3,010	3,070
佐久市	4,690	7,880	0	2,700	3,530	170	11,600
千曲市	0	3,660	0	0	9,660	4,520	700
東御市	10	1,680	0	*	2,640	680	110
安曇野市	6,420	10,380		2,850	15,310	9,340	2,780
小海町	320	450		200	3,240	*	100
川上村	510	710		280	7,250	5,780	390
南牧村	1,160	410		580	60	△ 110	*
南相木村	110			70	0	△ 30	0
北相木村	40			30	360	3,590	300
佐久穂町	350	960		190	*	△ 90	*
軽井沢町	1,780	1,460		1,230	22,080	590	1,000
御代田町	2,200	2,570	0	1,270	450	△ 250	400
立科町	*	400		*	2,610	1,330	100
青木村	120	350		50	0	80	0
長和町	0	370		0	140	180	0
下諏訪町	1,560	2,680	0	830	△ 130	240	1,130
富士見町	4,400	4,600		2,280	4,850	5,230	100
原村	1,960	1,810		990	250	△ 530	200
辰野町	2,810	3,710		1,340	2,340	△ 1,190	200
箕輪町	10,600	10,950		4,600	△ 20	△ 8,240	340
飯島町	6,400	4,920		2,660	980	△ 6,410	420
南箕輪村	4,860	5,370		2,240	1,400	△ 1,860	140
中川村	2,310	1,960		860	△ 30	△ 1,340	1,170
宮田村	2,590	2,890		1,100	*	△ 990	600
松川町	8,300	7,040		3,220	700	△ 7,300	540
高森町	6,960	6,210		2,650	1,920	△ 6,270	910
阿南町	1,260	780		610	230	△ 570	150
阿智村	1,220	930		570	4,000	△ 470	2,000
平谷村	100	100		60	1,830	△ 30	*
根羽村	150	150		100	1,500	660	100
下條村	820			320	*	△ 310	280
売木村	100	90		70	620	1,880	10
天龍村	260	260		220	1,520	3,730	220
泰阜村	340			170	990	△ 140	*
蕎木村	2,040	1,730		830	2,250	△ 50	410
豊丘村	3,230	2,600		1,180	3,930	11,150	590
大鹿村	250			180	*	△ 120	550
上松町	260	380		170	300	260	100
南木曾町	440	170		320	3,540	5,960	20
木祖村	170	260		100	300	△ 40	90
王滝村	*	50		*	1,200	1,600	150
大桑村	570	590		330	830	10,440	650
木曾町	570	990		370	1,480	90	40
麻績村	0	150		0	60	480	30
生坂村	0	60		0	0	1,100	310
山形村	1,110	1,540		410	530	△ 60	100
朝日村	610	840		220	1,500	2,800	740
筑北村	0	170		0	3,610	1,280	160
池田町	10	590		*	12,740	2,800	100
松川村	10	600		*	0	5,450	270
白馬村	0	410		0	3,770	1,610	70
小谷村	0	70		0	0	0	0
坂城町	0	630		0	9,420	9,000	810
小布施町	0	670	0	0	0	540	370
高山村	0	440		0	3,840	7,070	360
山ノ内町	0	770	0	0	1,580	2,280	130
木島平村	0	290		0	1,500	5,970	0
野沢温泉村	0	230		0	0	0	0
信濃町	0	380		0	500	0	280
小川村	0	140		0	980	220	0
飯綱町	0	670		0	150	500	0
栄村	0	10		0	0	0	3,000
合計	252,370	317,940	0	120,210	285,690	111,140	96,660

注)「物資不足」では△が不足量を、正の数が必要量を上回る主要備蓄量や給水可能量を示す。

人的被害は観光客を考慮した場合を示す。表中の括弧（ ）は、観光客を考慮した場合としない場合の差を示す。
各数値は1の位で四捨五入しており、合計は必ずしも合わない場合がある。

*：わずか

南海トラフ巨大地震（陸側ケース）（最大被害）（1）

市町村	建物被害(棟)【冬18時、強風時】										人的被害(人)【冬深夜、強風時】												
	液状化		揺れ		土砂災害		火災		合計		建物倒壊		死者数										
	全壊	半壊	全壊	半壊	全壊	半壊	焼失	全壊	焼失	半壊	10	(*)	(うち)屋内収容物	土砂災害	火災	ブロック塀等	合計						
長野市	*	10	0	*	*	*	0	*	*	20	10	(*)	10	(*)	*	(*)	0	(0)	0	(0)	10	(*)	
松本市	60	360	0	360	10	20	0	70	740	*	(*)	*	(*)	*	(*)	0	(0)	*	(0)	*	(*)	(*)	
上田市	*	10	0	*	*	*	0	*	10	10	(*)	10	(*)	*	(*)	0	(0)	*	(0)	*	(*)	10	(*)
岡谷市	30	170	20	550	20	60	0	70	780	*	(0)	*	(*)	*	(*)	0	(0)	*	(0)	*	(*)	(*)	
飯田市	*	10	600	5,860	180	520	0	790	6,390	40	(*)	*	(*)	10	(*)	0	(0)	*	(0)	*	(0)	50	(*)
諏訪市	80	490	30	740	30	80	0	140	1,310	*	(*)	*	(*)	*	(*)	0	(0)	*	(*)	*	(*)	(*)	(*)
須坂市	*	10	0	0	0	0	0	*	10	*	(0)	*	(0)	0	(0)	0	(0)	0	(0)	*	(0)	*	(0)
小諸市	0	0	0	0	*	*	0	*	*	*	(*)	*	(*)	*	(*)	0	(0)	0	(0)	*	(*)	(*)	(*)
伊那市	*	10	80	1,650	150	460	0	240	2,110	10	(*)	*	(*)	10	(*)	0	(0)	*	(0)	*	(0)	20	(*)
駒ヶ根市	*	*	40	1,010	20	60	0	60	1,080	*	(*)	*	(*)	*	(*)	0	(0)	*	(0)	*	(0)	*	(*)
中野市	0	0	0	0	*	*	0	*	*	*	(0)	*	(0)	*	(0)	0	(0)	0	(0)	*	(0)	*	(*)
大町市	*	*	0	0	*	*	0	*	*	*	(*)	*	(*)	*	(*)	0	(0)	0	(0)	*	(*)	(*)	(*)
飯山市	0	0	0	0	0	0	0	0	0	0	(0)	0	(0)	0	(0)	0	(0)	0	(0)	0	(0)	0	(0)
茅野市	*	20	*	120	30	80	0	30	220	*	(*)	*	(*)	*	(*)	0	(0)	*	(0)	*	(0)	*	(*)
塩尻市	*	20	0	160	*	*	0	*	180	*	(*)	*	(*)	*	(*)	0	(0)	*	(0)	*	(0)	*	(*)
佐久市	*	10	0	*	*	*	0	*	10	*	(*)	*	(*)	*	(*)	0	(0)	0	(0)	*	(*)	(*)	(*)
千曲市	*	10	0	0	*	*	0	*	10	*	(*)	*	(*)	*	(*)	0	(0)	0	(0)	0	(0)	*	(*)
東御市	0	0	0	0	*	*	0	*	*	*	(*)	*	(*)	*	(*)	0	(0)	0	(0)	0	(0)	*	(*)
安曇野市	10	40	0	10	*	*	0	10	50	*	(*)	*	(*)	*	(*)	0	(0)	*	(0)	*	(0)	*	(*)
小海町	0	0	0	*	*	*	0	*	*	*	(*)	*	(*)	*	(*)	0	(0)	0	(0)	*	(*)	(*)	(*)
川上村	0	0	0	*	*	*	0	*	10	*	(*)	*	(*)	*	(*)	0	(0)	0	(0)	*	(0)	*	(*)
南牧村	0	0	0	10	*	*	0	*	10	*	(*)	*	(*)	*	(*)	0	(0)	*	(0)	*	(0)	*	(*)
南相木村	0	0	0	*	*	*	0	*	*	*	(*)	*	(*)	*	(*)	0	(0)	0	(0)	*	(0)	*	(*)
北相木村	0	0	0	0	*	*	0	*	*	*	(*)	*	(*)	*	(*)	0	(0)	0	(0)	*	(0)	*	(*)
佐久穂町	0	0	0	*	*	*	0	*	*	*	(*)	*	(*)	*	(*)	0	(0)	0	(0)	0	(0)	*	(*)
軽井沢町	0	0	0	0	0	0	0	0	0	*	(0)	*	(0)	0	(0)	0	(0)	0	(0)	*	(0)	*	(0)
御代田町	0	0	0	0	*	*	0	*	*	*	(*)	*	(*)	*	(*)	0	(0)	0	(0)	*	(0)	*	(*)
立科町	0	0	0	*	*	*	0	*	*	*	(*)	*	(*)	*	(*)	0	(0)	0	(0)	*	(0)	*	(*)
青木村	0	0	0	0	0	0	0	0	0	*	(*)	*	(*)	0	(0)	0	(0)	0	(0)	*	(0)	*	(*)
長和町	0	0	0	0	*	*	0	*	*	*	(*)	*	(*)	*	(*)	0	(0)	0	(0)	*	(0)	*	(*)
下諏訪町	30	140	*	20	*	*	0	40	160	*	(*)	*	(*)	*	(*)	0	(0)	*	(0)	*	(0)	*	(*)
富士見町	0	0	*	200	*	10	0	富	210	*	(*)	*	(*)	*	(*)	0	(0)	*	(0)	*	(0)	*	(*)
原村	0	0	*	100	0	0	0	*	100	*	(*)	*	(*)	0	(0)	0	(0)	*	(0)	*	(0)	*	(*)
辰野町	*	*	20	340	10	30	0	30	370	*	(0)	*	(*)	*	(*)	0	(0)	*	(0)	*	(0)	*	(*)
箕輪町	0	0	110	1,040	10	40	0	120	1,080	10	(*)	*	(*)	*	(*)	0	(0)	*	(0)	*	(*)	10	(*)
飯島町	0	0	20	360	20	50	0	30	400	*	(*)	*	(*)	*	(*)	0	(0)	*	(0)	*	(0)	*	(*)
南箕輪村	0	0	20	320	20	60	0	40	380	*	(*)	*	(*)	*	(*)	0	(0)	*	(0)	*	(0)	*	(*)
中川村	0	0	10	240	30	80	0	40	320	*	(*)	*	(*)	*	(0)	0	(0)	*	(0)	*	(0)	*	(*)
宮田村	*	*	*	130	*	10	0	*	140	*	(*)	*	(*)	*	(*)	0	(0)	*	(0)	*	(0)	*	(*)
松川町	0	0	30	520	20	60	0	50	580	*	(*)	*	(*)	*	(*)	0	(0)	*	(0)	*	(0)	*	(*)
高森町	*	*	30	500	20	50	0	50	550	*	(*)	*	(*)	*	(*)	0	(0)	*	(0)	*	(0)	*	(*)
阿南町	*	*	90	620	30	80	0	120	700	10	(*)	*	(*)	*	(*)	0	(0)	*	(0)	*	(0)	10	(*)
阿智村	0	0	10	200	20	50	0	20	250	*	(*)	*	(*)	*	(*)	0	(0)	*	(0)	*	(0)	*	(*)
平谷村	0	0	*	20	*	*	0	*	20	*	(*)	*	(*)	*	(*)	0	(0)	0	(0)	*	(0)	*	(*)
根羽村	0	0	*	60	10	30	0	10	80	*	(0)	*	(*)	*	(*)	0	(0)	0	(0)	*	(0)	*	(*)
下條村	*	*	30	370	10	30	0	50	400	*	(*)	*	(*)	*	(*)	0	(0)	*	(0)	*	(0)	*	(*)
売木村	0	0	*	40	*	10	0	*	50	*	(0)	*	(*)	*	(*)	0	(0)	0	(0)	*	(0)	*	(*)
天龍村	*	*	20	230	30	80	0	50	300	*	(*)	*	(*)	*	(*)	0	(0)	*	(0)	*	(0)	*	(*)
泰阜村	*	*	20	160	10	20	0	30	180	*	(0)	*	(0)	*	(0)	0	(0)	*	(0)	*	(0)	*	(0)
喬木村	*	20	20	360	30	70	0	50	450	*	(0)	*	(0)	*	(0)	0	(0)	*	(0)	*	(0)	*	(0)
豊丘村	*	10	30	430	20	70	0	60	510	*	(0)	*	(0)	*	(0)	0	(0)	*	(0)	*	(0)	*	(0)
大鹿村	*	*	*	60	10	40	0	10	100	*	(*)	*	(*)	*	(*)	0	(0)	0	(0)	*	(0)	*	(*)
上松町	*	*	0	10	10	20	0	10	30	*	(*)	*	(*)	*	(*)	0	(0)	*	(0)	*	(0)	*	(*)
南木曾町	*	*	0	20	*	10	0	*	30	*	(*)	*	(*)	*	(*)	0	(0)	*	(0)	*	(0)	*	(*)
木祖村	*	*	0	*	*	*	0	*	*	*	(*)	*	(*)	*	(*)	0	(0)	0	(0)	*	(0)	*	(*)
王滝村	0	0	0	*	*	*	0	*	*	*	(*)	*	(*)	*	(*)	0	(0)	0	(0)	*	(0)	*	(*)
大桑村	*	10	0	10	*	*	0	*	20	*	(*)	*	(*)	*	(*)	0	(0)	0	(0)	*	(0)	*	(*)
木曾町	0	0	0	20	10	20	0	10	50	*	(*)	*	(*)	*	(*)	0	(0)	*	(0)	*	(0)	*	(*)
麻績村	0	0	0	0	*	*	0	*	*	*	(*)	*	(*)	*	(*)	0	(0)	0	(0)	*	(0)	*	(*)
生坂村	0	0	0	0	*	*	0	*	*	*	(*)	*	(*)	*	(0)	0	(0)	0	(0)	*	(0)	*	(*)
山形村	*	20	0	*	*	*	0	*	20	*	(*)	*	(*)	*	(*)	0	(0)	0	(0)	*	(0)	*	(*)
朝日村	*	*	0	*	*	*	0	*	*	*	(*)	*	(*)	*	(0)	0	(0)	0	(0)	*	(0)	*	(*)
筑北村	0	0	0	0	*	*	0	*	*	*	(*)	*	(*)	*	(*)	0	(0)	0	(0)	*	(0)	*	(*)
池田町	0	0	0	0	*	*	0	*	*	*	(*)	*	(*)	*	(0)	0	(0)	0	(0)	*	(0)	*	(*)
松川村	0	0	0	0	0	0	0	0	0	*	(*)	*	(*)	0	(0)	0	(0)	0	(0)	*	(0)	*	(*)
白馬村	0	0	0	0	0	0	0	0	0	*	(0)	*	(0)	0	(0)	0	(0)	0	(0)	*	(0)	*	(0)
小谷村	0	0	0	0	*	*	0	*	*	*	(0)	*	(0)	*	(*)	0	(0)	0	(0)	*	(0)	*	(*)
坂城町	0	0	0	0	*	*	0	*	*	*	(0)	*	(0)	*	(0)	0	(0)	0	(0)	*	(0)	*	(0)
小布施町	0	0	0	0	0	0	0	0	0	*	(0)	*	(0)	0	(0)	0	(0)	0	(0)	*	(0)	*	(0)
高山村	0	0	0	0	0	0	0	0	0	*	(0)	*	(0)	0	(0)	0	(0)	0	(0)	*	(0)	*	(0)
山ノ内町	0	0	0	0	0	0	0	0	0	0	(0)	0	(0)	0	(0)	0	(0)	0	(0)	0	(0)	0	(0)
木島平町	0	0	0	0	0	0	0	0	0	0	(0)	0	(0)	0	(0)	0	(0)	0	(0)	0	(0)	0	(0)
野沢温泉村	0	0	0	0	0	0	0	0	0	0	(0)	0	(0)	0	(0)	0	(0)	0	(0)	0	(0)	0	(0)
信濃町	0	0	0	0	0	0	0	0	0	0	(0)	0	(0)	0	(0)	0	(0)	0	(0)	0	(0)	0	(0)
小川村	0	0	0	0	0	0	0	0	0	0	(0)	0	(0)	0	(0)	0	(0)	0	(0)	0	(0)	0	(0)
飯綱町	0	0	0	0	0	0	0	0	0	0	(0)	0	(0)	0	(0)	0	(0)	0	(0)	0	(0)	0	(0)
栄村	0	0	0	0	0	0	0	0	0	0	(0)	0	(0)	0	(0)	0	(0)	0	(0)	0	(0)	0	(0)
合計	240	1,350	1,260	16,840	760	2,220	0	2,260	20,420	110	(*)	50	(*)	60	(*)	0	(0)	*	(*)	*	(*)	180	(*)

人的被害は観光客を考慮した場合を示す。表中の括弧（ ）は、観光客を考慮した場合としない場合の差を示す。
各数値は1の位で四捨五入しており、合計は必ずしも合わない場合がある。
*：わずか

市町村	人的被害(人)【冬深夜、強風時】																							
	負傷者数							重傷者数																
	建物倒壊	(うち)屋内収容物	土砂災害	火災	ブロック崩落	合計	建物倒壊	(うち)屋内収容物	土砂災害	火災	ブロック崩落	合計												
長野市	150	(*)	150	(*)	*	(*)	0	(0)	*	(*)	0	(0)	*	(*)	0	(0)	*	(*)	0	(0)	*	(*)	30	(*)
松本市	100	(*)	100	(*)	*	(*)	0	(0)	*	(*)	0	(0)	*	(*)	0	(0)	*	(*)	0	(0)	*	(*)	40	(*)
上田市	130	(10)	130	(10)	*	(*)	0	(0)	*	(*)	130	(10)	30	(*)	30	(*)	*	(*)	0	(0)	*	(*)	30	(*)
岡谷市	120	(*)	20	(*)	*	(*)	0	(0)	*	(*)	120	(*)	70	(*)	*	(*)	*	(*)	0	(0)	*	(*)	70	(*)
飯田市	1,260	(20)	90	(*)	20	(*)	0	(0)	*	(*)	1,280	(20)	700	(0)	20	(*)	10	(*)	0	(0)	*	(*)	710	(*)
諏訪市	200	(50)	40	(10)	*	(*)	0	(0)	*	(*)	210	(50)	90	(0)	10	(*)	*	(*)	0	(0)	*	(*)	90	(*)
須坂市	*	(0)	*	(0)	0	(0)	0	(0)	0	(0)	*	(0)	*	(0)	0	(0)	0	(0)	0	(0)	0	(0)	*	(0)
小諸市	30	(*)	30	(*)	*	(*)	0	(0)	*	(*)	30	(*)	10	(*)	10	(*)	*	(*)	0	(0)	*	(*)	10	(*)
伊那市	350	(10)	50	(*)	20	(*)	0	(0)	*	(*)	370	(10)	190	(0)	10	(*)	10	(*)	0	(0)	*	(*)	200	(*)
駒ヶ根市	230	(30)	30	(*)	*	(*)	0	(0)	*	(*)	240	(30)	110	(0)	10	(*)	*	(*)	0	(0)	*	(*)	120	(*)
中野市	*	(0)	*	(0)	*	(*)	0	(0)	0	(0)	*	(0)	*	(0)	*	(*)	*	(*)	0	(0)	0	(0)	*	(*)
大町市	30	(10)	30	(10)	*	(*)	0	(0)	*	(*)	30	(10)	10	(*)	10	(*)	*	(*)	0	(0)	0	(0)	10	(*)
飯山市	0	(0)	0	(0)	0	(0)	0	(0)	0	(0)	0	(0)	0	(0)	0	(0)	0	(0)	0	(0)	0	(0)	0	(0)
茅野市	20	(*)	20	(*)	*	(*)	0	(0)	*	(*)	30	(*)	10	(0)	*	(*)	*	(*)	0	(0)	*	(*)	10	(*)
塩尻市	30	(*)	30	(*)	*	(*)	0	(0)	*	(0)	30	(*)	20	(*)	*	(*)	*	(*)	0	(0)	*	(0)	20	(*)
佐久市	80	(*)	80	(*)	*	(*)	0	(0)	*	(*)	80	(*)	20	(*)	20	(*)	*	(*)	0	(0)	*	(*)	20	(*)
千曲市	50	(*)	50	(*)	*	(*)	0	(0)	*	(0)	50	(*)	10	(*)	10	(*)	*	(*)	0	(0)	0	(0)	10	(*)
東御市	30	(*)	30	(*)	*	(*)	0	(0)	*	(0)	30	(*)	*	(*)	*	(*)	*	(*)	0	(0)	0	(0)	*	(*)
安曇野市	70	(*)	70	(*)	*	(*)	0	(0)	*	(*)	70	(*)	10	(*)	10	(*)	*	(*)	0	(0)	*	(0)	10	(*)
小海町	*	(*)	*	(*)	*	(*)	0	(0)	*	(*)	*	(*)	*	(*)	*	(*)	*	(*)	0	(0)	*	(*)	*	(*)
川上村	*	(*)	*	(*)	*	(*)	0	(0)	*	(*)	*	(*)	*	(*)	*	(*)	*	(*)	0	(0)	*	(*)	*	(*)
南牧村	*	(*)	*	(*)	*	(*)	0	(0)	*	(*)	*	(*)	*	(0)	*	(*)	*	(*)	0	(0)	*	(*)	*	(*)
南相木村	*	(*)	*	(*)	*	(*)	0	(0)	*	(0)	*	(*)	*	(*)	*	(*)	*	(*)	0	(0)	0	(0)	*	(*)
北相木村	*	(*)	*	(*)	*	(*)	0	(0)	0	(0)	*	(*)	*	(*)	*	(*)	*	(*)	0	(0)	0	(0)	*	(*)
佐久穂町	10	(*)	10	(*)	*	(*)	0	(0)	*	(*)	10	(*)	*	(*)	*	(*)	*	(*)	0	(0)	*	(0)	*	(*)
軽井沢町	10	(0)	10	(0)	0	(0)	0	(0)	0	(0)	10	(0)	*	(0)	*	(0)	0	(0)	0	(0)	0	(0)	*	(0)
御代田町	10	(*)	10	(*)	*	(*)	0	(0)	0	(0)	10	(*)	*	(*)	*	(*)	*	(*)	0	(0)	0	(0)	*	(*)
立科町	10	(*)	10	(*)	*	(*)	0	(0)	*	(*)	10	(*)	*	(*)	*	(*)	*	(*)	0	(0)	*	(*)	*	(*)
青木村	*	(*)	*	(*)	0	(0)	0	(0)	*	(0)	*	(*)	*	(*)	*	(*)	0	(0)	0	(0)	0	(0)	*	(*)
長和町	*	(*)	*	(*)	*	(*)	0	(0)	0	(0)	*	(*)	*	(*)	*	(*)	*	(*)	0	(0)	0	(0)	*	(*)
下諏訪町	10	(*)	10	(*)	*	(*)	0	(0)	*	(0)	10	(*)	*	(*)	*	(*)	*	(*)	0	(0)	*	(0)	*	(*)
富士見町	40	(10)	10	(*)	*	(*)	0	(0)	*	(*)	40	(10)	20	(*)	*	(*)	*	(*)	0	(0)	*	(0)	20	(*)
原村	20	(*)	*	(*)	0	(0)	0	(0)	*	(*)	20	(*)	10	(0)	*	(*)	0	(0)	0	(0)	*	(0)	10	(0)
辰野町	70	(*)	10	(*)	*	(*)	0	(0)	*	(*)	70	(*)	40	(0)	*	(*)	*	(*)	0	(0)	*	(*)	40	(*)
箕輪町	240	(10)	20	(*)	*	(*)	0	(0)	*	(*)	240	(10)	130	(0)	*	(*)	*	(*)	0	(0)	*	(*)	130	(*)
飯島町	70	(*)	10	(*)	*	(*)	0	(0)	*	(*)	80	(*)	40	(0)	*	(*)	*	(*)	0	(0)	*	(0)	40	(*)
南箕輪村	70	(10)	10	(*)	*	(*)	0	(0)	*	(*)	80	(10)	40	(*)	*	(*)	*	(*)	0	(0)	*	(*)	40	(*)
中川村	50	(*)	*	(*)	*	(0)	0	(0)	*	(*)	50	(*)	30	(0)	*	(*)	*	(0)	0	(0)	*	(*)	30	(*)
宮田村	30	(*)	*	(*)	*	(*)	0	(0)	*	(0)	30	(*)	10	(0)	*	(*)	*	(*)	0	(0)	*	(0)	10	(*)
高川町	110	(*)	10	(*)	*	(*)	0	(0)	*	(*)	110	(*)	60	(0)	*	(*)	*	(*)	0	(0)	*	(*)	60	(*)
高森町	100	(*)	10	(*)	*	(*)	0	(0)	*	(*)	100	(*)	60	(0)	*	(*)	*	(*)	0	(0)	*	(*)	60	(*)
阿南町	130	(10)	10	(*)	*	(*)	0	(0)	*	(*)	140	(10)	70	(0)	*	(*)	*	(*)	0	(0)	*	(*)	70	(*)
阿智村	60	(20)	10	(*)	*	(*)	0	(0)	*	(*)	60	(20)	20	(*)	*	(*)	*	(*)	0	(0)	*	(*)	20	(*)
平谷村	10	(*)	*	(*)	*	(*)	0	(0)	*	(*)	10	(*)	*	(0)	*	(*)	*	(*)	0	(0)	*	(*)	*	(*)
根羽村	10	(*)	*	(*)	*	(*)	0	(0)	*	(0)	10	(*)	10	(0)	*	(*)	*	(*)	0	(0)	*	(0)	10	(*)
下條村	90	(10)	*	(*)	*	(*)	0	(0)	*	(*)	90	(10)	40	(0)	*	(*)	*	(*)	0	(0)	*	(*)	40	(*)
赤木村	10	(*)	*	(*)	*	(*)	0	(0)	*	(0)	10	(*)	*	(0)	*	(*)	*	(*)	0	(0)	*	(0)	*	(*)
天龍村	40	(*)	*	(*)	*	(*)	0	(0)	*	(*)	40	(*)	20	(0)	*	(*)	*	(*)	0	(0)	*	(*)	20	(*)
泰阜村	30	(0)	*	(0)	*	(0)	0	(0)	*	(0)	30	(0)	20	(0)	*	(0)	*	(0)	0	(0)	*	(0)	20	(0)
喬木村	70	(0)	10	(0)	*	(0)	0	(0)	*	(0)	70	(0)	40	(0)	*	(0)	*	(0)	0	(0)	*	(0)	40	(0)
豊丘村	80	(0)	10	(0)	*	(0)	0	(0)	*	(0)	90	(0)	50	(0)	*	(0)	*	(0)	0	(0)	*	(0)	50	(0)
大鹿村	10	(*)	*	(*)	*	(*)	0	(0)	0	(0)	10	(*)	10	(0)	*	(*)	*	(*)	0	(0)	0	(0)	10	(*)
上松町	*	(*)	*	(*)	*	(*)	0	(0)	*	(*)	*	(*)	*	(0)	*	(*)	*	(*)	0	(0)	*	(*)	*	(*)
南木曾町	*	(*)	*	(*)	*	(*)	0	(0)	*	(*)	*	(*)	*	(0)	*	(*)	*	(*)	0	(0)	*	(*)	*	(*)
木祖村	*	(*)	*	(*)	*	(*)	0	(0)	*	(*)	*	(*)	*	(0)	*	(*)	*	(*)	0	(0)	*	(*)	*	(*)
王滝村	*	(*)	*	(*)	*	(*)	0	(0)	0	(0)	*	(*)	*	(*)	*	(*)	*	(*)	0	(0)	0	(0)	*	(*)
大桑村	*	(*)	*	(*)	*	(*)	0	(0)	*	(*)	*	(*)	*	(0)	*	(*)	*	(*)	0	(0)	*	(*)	*	(*)
木曾町	10	(*)	10	(*)	*	(*)	0	(0)	*	(*)	10	(*)	*	(0)	*	(*)	*	(*)	0	(0)	*	(*)	*	(*)
麻績村	*	(*)	*	(*)	*	(*)	0	(0)	0	(0)	*	(*)	*	(*)	*	(*)	*	(*)	0	(0)	0	(0)	*	(*)
生坂村	*	(*)	*	(*)	*	(0)	0	(0)	0	(0)	*	(*)	*	(*)	*	(*)	*	(0)	0	(0)	0	(0)	*	(*)
山形村	10	(*)	10	(*)	*	(*)	0	(0)	*	(0)	10	(*)	*	(*)	*	(*)	*	(*)	0	(0)	*	(0)	*	(*)
朝日村	*	(*)	*	(*)	*	(0)	0	(0)	*	(0)	*	(*)	*	(*)	*	(*)	*	(0)	0	(0)	*	(0)	*	(*)
筑北村	*	(*)	*	(*)	*	(*)	0	(0)	*	(0)	*	(*)	*	(*)	*	(*)	*	(*)	0	(0)	0	(0)	*	(*)
池田町	10	(*)	10	(*)	*	(0)	0	(0)	0	(0)	10	(*)	*	(*)	*	(*)	*	(0)	0	(0)	0	(0)	*	(*)
松川村	10	(*)	10	(*)	0	(0)	0	(0)	0	(0)	10	(*)	*	(*)	*	(*)	0	(0)	0	(0)	0	(0)	*	(*)
白馬村	*	(0)	*	(0)	0	(0)	0	(0)	0	(0)	*	(0)	*	(0)	*	(0)	0	(0)	0	(0)	0	(0)	*	(0)
小谷村	*	(0)	*	(0)	*	(*)	0	(0)	0	(0)	*	(*)	*	(0)	*	(*)	*	(*)	0	(0)	0	(0)	*	(*)
坂城町	10	(0)	10	(0)	*	(0)	0	(0)	*	(0)	10	(0)	*	(0)	*	(0)	*	(0)	0	(0)	0	(0)	*	(0)
小布施町	*	(0)	*	(0)	0	(0)	0	(0)	0	(0)	*	(0)	*	(0)	*	(0)	0	(0)	0	(0)	0	(0)	*	(0)
高山村	*	(0)	*	(0)	0	(0)	0	(0)	0	(0)	*	(0)	*	(0)	*	(0)	0	(0)	0	(0)	0	(0)	*	(0)
山ノ内町	0	(0)	0	(0)	0	(0)	0	(0)	0	(0)	0	(0)	0	(0)	0	(0)	0	(0)	0	(0)	0	(0)	0	(0)
木島平村	0	(0)	0	(0)	0	(0)	0	(0)	0	(0)	0	(0)	0	(0)	0	(0)	0	(0)	0	(0)	0	(0)	0	(0)
野沢温泉村	0	(0)	0	(0)	0	(0)	0	(0)	0	(0)	0	(0)	0	(0)	0	(0)	0	(0)	0	(0)	0	(0)	0	(0)
信濃町	0	(0)	0	(0)	0	(0)	0	(0)	0	(0)	0	(0)	0	(0)	0	(0)	0	(0)	0	(0)	0	(0)	0	(0)
小川村	0	(0)	0	(0)	0	(0)	0	(0)	0	(0)	0	(0)	0	(0)	0	(0)	0	(0)	0	(0)	0	(0)	0	(0)
飯綱町	0	(0)	0	(0)	0	(0)	0	(0)	0	(0)	0	(0)	0	(0)	0	(0)	0	(0)	0	(0)	0	(0)	0	(0)
栄村	0	(0)	0	(0)	0	(0)	0	(0)	0	(0)	0	(0)	0	(0)	0	(0)	0	(0)	0	(0)	0	(0)	0	(0)
合計	4,370	(250)	1,210	(70)	80	(*)	0	(0)	*	(*)	4,440	(250)	2,080	(10)	230	(10)	40	(*)	0	(0)	*	(*)	2,110	(10)

人的被害は観光客を考慮した場合を示す。表中の括弧（ ）は、観光客を考慮した場合としない場合の差を示す。
各数値は1の位で四捨五入しており、合計は必ずしも合わない場合がある。

*：わずか

南海トラフ巨大地震（陸側ケース）（最大被害）（2）

市町村	人的被害(人)		避難者(人)【冬18時、強風時】												要配慮者(人)【冬18時、強風時】			
			被災1日後			被災2日後			被災1週間後			被災1ヶ月後			避難所避難者における要配慮者数			
			合計	避難所	避難所外	合計	避難所	避難所外	合計	避難所	避難所外	合計	避難所	避難所外	1日後	2日後	1週間後	1ヶ月後
長野市	0	(0)	10	10	*	310	160	160	100	50	50	10	*	10	*	30	10	*
松本市	0	(0)	310	190	130	4,740	2,370	2,370	2,380	1,190	1,190	440	130	310	40	480	240	30
上田市	0	(0)	*	*	*	490	250	250	210	100	100	*	*	*	*	50	20	*
岡谷市	*	(0)	330	200	130	2,650	1,330	1,330	1,480	740	740	530	160	370	40	250	140	30
飯田市	110	(*)	2,560	1,540	1,020	15,860	7,930	7,930	10,650	5,320	5,320	6,620	1,990	4,640	340	1,780	1,190	440
諏訪市	10	(*)	570	340	230	3,910	1,950	1,950	2,350	1,170	1,170	1,130	340	790	70	390	240	70
須坂市	0	(0)	*	*	*	10	10	10	10	*	*	*	*	*	*	*	*	*
小諸市	0	(0)	*	*	*	100	50	50	40	20	20	*	*	*	*	10	*	*
伊那市	10	(*)	750	450	300	6,300	3,150	3,150	3,800	1,900	1,900	1,870	560	1,310	90	610	370	110
駒ヶ根市	10	(*)	250	150	100	2,670	1,340	1,340	1,540	770	770	650	200	460	30	270	160	40
中野市	0	(0)	*	*	*	*	*	*	*	*	*	*	*	*	*	*	*	*
大町市	0	(0)	*	*	*	50	20	20	20	10	10	*	*	*	*	10	*	*
飯山市	0	(0)	0	0	0	0	0	0	0	0	0	0	0	0	0	0	0	0
茅野市	*	(0)	80	50	30	1,500	750	750	760	380	380	140	40	100	10	140	70	10
塩尻市	0	(0)	50	30	20	1,970	980	980	960	480	480	130	40	90	10	190	90	10
佐久市	0	(0)	10	*	*	300	150	150	130	60	60	10	*	*	*	30	10	*
千曲市	0	(0)	*	*	*	120	60	60	50	20	20	*	*	*	*	10	*	*
東御市	0	(0)	*	*	*	60	30	30	20	10	10	*	*	*	*	10	*	*
安曇野市	0	(0)	20	10	10	430	210	210	190	100	100	20	10	10	*	40	20	*
小海町	0	(0)	*	*	*	10	*	*	*	*	*	*	*	*	*	*	*	*
川上村	0	(0)	*	*	*	50	30	30	30	10	10	*	*	*	*	10	*	*
南牧村	0	(0)	*	*	*	60	30	30	30	10	10	*	*	*	*	10	*	*
南相木村	0	(0)	*	*	*	*	*	*	*	*	*	*	*	*	*	*	*	*
北相木村	0	(0)	*	*	*	*	*	*	*	*	*	*	*	*	*	*	*	*
佐久穂町	0	(0)	*	*	*	20	10	10	10	*	*	*	*	*	*	*	*	*
軽井沢町	0	(0)	0	0	0	40	20	20	10	10	10	0	0	0	0	*	*	0
御代田町	0	(0)	*	*	*	40	20	20	20	10	10	*	*	*	*	*	*	*
立科町	0	(0)	*	*	*	40	20	20	20	10	10	*	*	*	*	*	*	*
青木村	0	(0)	0	0	0	20	10	10	10	*	*	0	0	0	0	*	*	0
長和町	0	(0)	*	*	*	20	10	10	10	*	*	*	*	*	*	*	*	*
下諏訪町	*	(0)	100	60	40	280	140	140	180	90	90	100	30	70	10	30	20	10
富士見町	*	(0)	30	20	10	690	340	340	350	170	170	60	20	40	*	60	30	*
原村	*	(0)	10	10	*	340	170	170	170	80	80	30	10	20	*	30	10	*
辰野町	*	(0)	100	60	40	730	370	370	420	210	210	190	60	130	10	70	40	10
箕輪町	20	(*)	460	280	190	3,840	1,920	1,920	2,520	1,260	1,260	1,500	450	1,050	50	370	240	90
飯島町	*	(*)	100	60	40	900	450	450	540	270	270	250	80	180	10	90	50	20
南箕輪村	*	(*)	170	100	70	1,620	810	810	1,010	500	500	160	370	20	160	100	30	30
中川村	*	(*)	100	60	40	570	280	280	370	180	180	210	60	150	10	50	30	10
宮田村	*	(0)	30	20	10	530	260	260	280	140	140	70	20	50	*	50	30	*
松川町	*	(*)	180	110	70	1,540	770	770	960	480	480	520	150	360	20	140	90	30
高森町	*	(*)	180	110	70	1,570	790	790	990	500	500	540	160	380	20	150	100	30
阿南町	10	(*)	240	150	100	920	460	460	660	330	330	450	140	320	40	110	80	30
阿智村	*	(*)	70	40	30	510	250	250	300	150	150	130	40	90	10	60	40	10
平谷村	*	(*)	*	*	*	50	30	30	30	20	20	20	*	10	*	10	*	*
根羽村	*	(0)	20	10	10	110	50	50	70	30	30	40	10	30	*	10	10	*
下條村	10	(*)	130	80	50	640	320	320	440	220	220	280	80	200	20	70	50	20
売木村	*	(0)	10	*	*	60	30	30	40	20	20	20	10	10	*	10	10	*
天龍村	*	(*)	90	50	40	280	140	140	210	100	100	150	40	100	20	50	30	10
泰阜村	*	(0)	60	30	20	240	120	120	160	80	80	100	30	70	10	30	20	10
喬木村	*	(0)	150	90	60	810	410	410	530	270	270	320	100	220	20	100	60	20
豊丘村	*	(0)	170	100	70	900	450	450	600	300	300	370	110	260	20	90	60	20
大鹿村	*	(*)	20	10	10	80	40	40	50	20	20	30	10	20	*	10	10	*
上松町	0	(0)	10	10	10	90	40	40	50	20	20	20	*	10	*	10	10	*
南木曾町	0	(0)	10	*	*	110	50	50	50	30	30	10	*	10	*	10	10	*
木祖村	0	(0)	*	*	*	20	10	10	10	10	10	*	*	*	*	*	*	*
王滝村	0	(0)	*	*	*	10	*	*	*	*	*	*	*	*	*	*	*	*
大桑村	0	(0)	10	*	*	100	50	50	50	20	20	10	*	10	*	10	*	*
木曾町	0	(0)	20	10	10	180	90	90	90	50	50	20	10	10	*	20	10	*
麻績村	0	(0)	*	*	*	10	*	*	*	*	*	*	*	*	*	*	*	*
生坂村	0	(0)	*	*	*	*	*	*	*	*	*	*	*	*	*	*	*	*
山形村	0	(0)	10	*	*	50	30	30	30	10	10	10	*	10	*	*	*	
朝日村	0	(0)	*	*	*	40	20	20	20	10	10	*	*	*	*	*	*	*
筑北村	0	(0)	*	*	*	10	10	10	10	*	*	*	*	*	*	*	*	*
池田町	0	(0)	*	*	*	20	10	10	10	*	*	*	*	*	*	*	*	*
松川村	0	(0)	0	0	0	20	10	10	10	*	*	0	0	0	0	*	*	0
白馬村	0	(0)	0	0	0	*	*	*	*	*	*	0	0	0	0	*	*	0
小谷村	0	(0)	*	*	*	*	*	*	*	*	*	*	*	*	*	*	*	*
坂城町	0	(0)	*	*	*	40	20	20	20	10	10	*	*	*	*	*	*	*
小布施町	0	(0)	0	0	0	*	*	*	*	*	*	0	0	0	0	*	*	0
高山村	0	(0)	0	0	0	*	*	*	*	*	*	0	0	0	0	*	*	0
山ノ内町	0	(0)	0	0	0	0	0	0	0	0	0	0	0	0	0	0	0	0
木島平村	0	(0)	0	0	0	0	0	0	0	0	0	0	0	0	0	0	0	0
野沢温泉村	0	(0)	0	0	0	0	0	0	0	0	0	0	0	0	0	0	0	0
信濃町	0	(0)	0	0	0	0	0	0	0	0	0	0	0	0	0	0	0	0
小川村	0	(0)	0	0	0	0	0	0	0	0	0	0	0	0	0	0	0	0
飯綱町	0	(0)	0	0	0	0	0	0	0	0	0	0	0	0	0	0	0	0
栄村	0	(0)	0	0	0	0	0	0	0	0	0	0	0	0	0	0	0	0
合計	220	(10)	7,440	4,470	2,980	59,690	29,840	29,840	36,040	18,020	18,020	17,560	5,270	12,290	940	6,150	3,740	1,110

人的被害は観光客を考慮した場合を示す。表中の括弧（）は、観光客を考慮した場合としない場合の差を示す。
各数値は1の位で四捨五入しており、合計は必ずしも合わない場合がある。

*：わずか

市町村	ライフライン(被災直後) (電力は長野県内のみ考慮)				物資不足(1日後)【冬18時、強風時】				
	上水道		下水道		都市ガス	電力	食料	飲料水	毛布
	断水人口(人)	支障人数(人)	供給停止戸数(戸)	停電軒数(軒)	過不足量(食)	過不足量(リットル)	過不足量(枚)		
長野市	21,670	38,990	0	10,250	22,080	5,380	18,530		
松本市	105,790	108,520	0	49,750	38,600	△ 7,160	11,800		
上田市	29,480	34,790	0	14,530	21,230	△ 5,800	1,260		
岡谷市	34,640	34,710	0	17,400	△ 710	△ 39,180	5,050		
飯田市	92,970	81,790	0	44,360	8,780	△ 188,900	3,000		
諏訪市	38,130	37,040	0	20,770	4,250	△ 49,700	230		
須坂市	770	3,640	0	330	3,760	750	3,510		
小諸市	5,960	6,780	0	3,490	1,130	△ 140	80		
伊那市	55,400	44,390		24,850	6,750	△ 84,830	2,300		
駒ヶ根市	26,420	24,090		12,080	2,270	△ 35,490	360		
中野市	60	2,710	0	30	4,300	7,620	2,410		
大町市	3,100	3,450	0	1,590	11,520	5,530	610		
飯山市	0	1,350		0	480	2,160	200		
茅野市	28,310	26,310	0	14,090	4,160	△ 19,560	3,650		
塩尻市	36,360	36,490		15,380	3,150	△ 32,920	3,010		
佐久市	17,990	17,040	0	10,380	3,520	△ 4,940	11,590		
千曲市	7,100	10,510	0	3,280	9,660	2,080	700		
東御市	3,650	4,640	0	1,790	2,640	△ 440	110		
安曇野市	22,560	23,800		10,020	15,280	2,340	2,760		
小海町	530	610		340	3,240	△ 70	100		
川上村	1,290	1,390		680	7,240	5,040	390		
南牧村	1,190	410		590	60	△ 210	*		
南相木村	160			110	*	△ 60	*		
北相木村	90			60	360	3,570	300		
佐久穂町	1,500	1,940		810	*	△ 460	*		
軽井沢町	2,000	1,570		1,380	22,080	490	1,000		
御代田町	2,250	2,610	0	1,300	450	△ 260	400		
立科町	1,990	1,950		940	2,610	470	100		
青木村	930	1,010		420	0	△ 250	0		
長和町	900	1,120		460	140	△ 130	*		
下諏訪町	5,380	5,930	0	2,770	△ 210	△ 2,500	1,080		
富士見町	10,180	9,430		5,090	4,780	△ 3,890	60		
原村	5,060	4,040		2,450	220	△ 5,340	190		
辰野町	9,930	9,880		4,570	2,120	△ 10,200	80		
箕輪町	22,520	21,900		10,010	△ 1,000	△ 49,070	△ 210		
飯島町	7,840	6,010		3,290	810	△ 11,970	320		
南箕輪村	12,850	12,290		5,800	1,050	△ 21,910	△ 50		
中川村	4,170	3,460		1,600	△ 220	△ 6,470	1,070		
富田村	6,790	6,690		2,790	△ 70	△ 8,150	560		
松川町	11,600	9,750		4,580	370	△ 19,420	360		
高森町	11,410	10,160		4,450	1,550	△ 20,780	710		
阿南町	4,370	2,480		2,100	△ 280	△ 9,430	△ 140		
阿智村	5,030	3,070		2,270	3,850	△ 6,840	1,920		
平谷村	410	340		250	1,820	△ 630	*		
根羽村	730	570		470	1,460	△ 490	80		
下條村	3,640			1,370	△ 280	△ 7,700	130		
売木村	450	340		310	610	1,170	*		
天龍村	1,020	910		830	1,330	1,620	110		
泰阜村	1,470			700	870	△ 2,800	△ 70		
蕎木村	5,350	4,320		2,190	1,940	△ 8,720	240		
豊丘村	5,830	4,770		2,180	3,590	2,760	400		
大鹿村	700			490	△ 50	△ 870	520		
上松町	1,810	1,350		1,130	270	△ 1,010	80		
南木曾町	1,880	500		1,280	3,520	4,480	10		
木祖村	910	770		510	300	△ 450	90		
王滝村	230	210		180	1,200	1,490	150		
大桑村	1,900	1,450		1,040	820	9,020	640		
木曾町	4,470	3,660		2,820	1,440	△ 2,840	20		
麻績村	530	590		260	60	270	30		
生坂村	230	170		130	*	1,020	310		
山形村	2,410	2,770		900	510	△ 680	90		
朝日村	1,410	1,540		500	1,500	2,260	740		
筑北村	820	610		400	3,610	960	160		
池田町	1,420	1,780		640	12,740	2,330	100		
松川村	1,100	1,560		480	0	5,130	270		
白馬村	270	600		160	3,770	1,550	70		
小谷村	30	90		30	*	*	*		
坂城町	2,390	2,100		1,130	9,420	8,150	810		
小布施町	30	700	0	10	0	530	370		
高山村	*	440		*	3,840	7,060	360		
山ノ内町	0	770	0	0	1,580	2,280	130		
木島平村	0	290		0	1,500	5,970	0		
野沢温泉	0	230		0	0	0	0		
信濃町	0	380		0	500	0	280		
小川村	0	140		0	980	220	0		
飯綱町	0	670		0	150	500	0		
栄村	0	10		0	0	0	3,000		
合計	701,780	693,320	0	333,620	270,980	△ 578,430	88,490		

注)「物資不足」では△が不足量を、正の数が必要量を上回る主要備蓄量や給水可能量を示す。

被害シナリオ

- ① 糸魚川－静岡構造線断層帯の地震（全体）（平日、夏 12 時、強風時）
- ② 南海トラフ巨大地震（陸側ケース）（平日、冬深夜、強風時）

●定量データに基づく被害像
○定性的な被害像

①被害シナリオ(糸川川-静岡構造線断層帯の地震:平日夏12時、強風時)

		地震発生直後～ 12:00	1時間後～ 13:00～	3時間後～ 15:00～	18時間後～ 翌6:00～	1日後～
地震動		●夏の平日12時頃、糸川川-静岡構造線断層帯を震源とするマグニチュード8.5規模の地震が発生 ●長野市、松本市、上田市、岡谷市、諏訪市、伊那市、大町市、茅野市、千曲市、安曇野市、青木村、長和町、下諏訪町、富士見町、箕輪町、麻績村、生坂村、筑北村、池田町、白馬村、小川村で震度7の揺れを観測 ○一部では地表に地震断層が出現し、地面の変位が生じる		○最大震度5弱～6強の余震が発生	○余震が頻発	
建物被害	建物崩壊	●長野市、松本市、諏訪市を中心に揺れによる建物崩壊が県内に広く発生 ●県全体で揺れによる全壊79,880棟、半壊99,740棟 ●特に小川村では9割近く(2,490棟)、麻績村や筑北村では7割近く(2,440棟、3,580棟)、青木村や生坂村では半数近く(1,900棟、1,220棟)の建物が揺れによって全壊する。 ○断層の変位が生じた箇所では、変位による建物の被害も生じる		○余震により、被害が進行する		
	液状化	●長野市、松本市、諏訪市を中心に液状化による被害が発生 ●千曲市や岡谷市、下諏訪町でも千数以上の液状化被害が発生 ●県全体で液状化による全壊630棟、半壊3,370棟				
	土砂災害	○長野市、松本市、上田市、岡谷市、諏訪市、伊那市、大町市、茅野市、千曲市、安曇野市、小谷村を中心に全県で多数の急傾斜地崩壊や地すべりが発生 ●全壊1,880棟、半壊6,090棟		○余震や降雨等でさらに急傾斜地崩壊や地すべりが発生する ○天然ダム(河道閉塞)が発生し、水量が増加し続ける。必要に応じて、仮排水処理が行われる		
	火災	○昼食時の火気使用等による火災が発生。 ●長野市、松本市、上田市、岡谷市、諏訪市をはじめとして火災が発生 ●長野市では7件、松本市では13件、上田市と岡谷市では4件、諏訪市では6件出火し、それぞれ4、7、2、2、3件が炎上(県全体では29件) ●茨上した火災29件のうち23件が消防機関や自主防災組織の活動により、消火あるいは自然鎮火 ●6件が延焼		○消防機関による消火を継続するがさらに延焼 ●さらに延焼し、全焼棟数は1,120棟に達する ○鎮火	○電力の復旧により、通電火災が発生するおそれ	
人的被害		●広域で人的被害が発生(被害合計:死者7,060人、負傷者31,240人)。上田市は、死者2,010人、負傷者2,200人、松本市は死者1,010人、負傷者6,410人、諏訪市は死者960人、負傷者4,260人。長野市は死者600人で負傷者が3,960人。 ●死者うち、観光客は死者三千人近くにのぼる。上小地域で約二千、諏訪地域で約千人となり、大部分を占める。 ●建物被害による被害が大きく、死者6,900人、負傷者30,930人発生(観光客を考慮しない場合は死者4,090人、負傷者27,800人) ●急傾斜地崩壊により、死者120人、負傷者160人発生 ●家具の転倒により、死者260人、負傷者4,550人発生 ●ブロック塀等の倒壊により、負傷者30人発生 ●建物等の下敷きになり、自力脱出困難者が15,720人発生 ○長野市や松本市など建物被害が大きな地域では、エレベータが一部停止し、閉じ込めが発生		○要救出者が多数発生したことにより、救助活動が遅れる	●火災により、死者30人、負傷者120人発生 ○気象条件や地理条件、救助活動支障により、救助が難航・長期化する ●佐久地域を除くほとんどの地域では、重傷者・転院患者を収容する病床が不足する。また、松本地域や諏訪地域、大北・上小・長野地域では、二次医療圏内だけでは負傷者等が多すぎて対応できない状態になる。	
生活支障等	避難者	●松本市、長野市、諏訪市を中心に避難者が多数発生(避難所避難者94,920人、避難所外避難者63,280人) ●避難者数は、長野市で25,650人、松本市で41,900人、岡谷市で12,960人、諏訪市で19,730人。 ○長野・松本・諏訪・上田地域では、帰宅困難となる観光客も多数発生 ○避難路の被災や避難時の混乱による二次被害発生		○避難所へ避難する住民が増える ○避難所開設時に混乱が発生	○避難所におけるベットの問題	
	要配慮者	○避難行動要支援者の安否確認や避難支援が必要 ●自力脱出困難となる要配慮者は、全県で2,700人。松本市で820人、諏訪市で460人、岡谷市で240人となり多数発生する。 ●負傷する要配慮者は、全県で6,250人、松本市で1,290人、諏訪市で850人、長野市で760人、上田市で470人、安曇野市で420人、岡谷市で350人発生する。		○在宅の避難行動要支援者の安否確認等のための人員が不足 ○要配慮者が避難所内で適切に生活するための場所を確保することが困難	●避難所に避難する要配慮者が19,000人発生する。特に松本・諏訪・長野地域で多く発生。2日後には全県で34,630人に増加。 ○透析患者等内臓障害がある者への医療対応の難航	
	物資不足			○仮設トイレが不足する	○車やテントなど、避難所以外の施設に避難している人も多数おり、支援物資の不足状況の把握が困難になる(⇒)	
	災害廃棄物発生	○道路上などに障害物が発生。家屋だけでなく、自動車、樹木・材木等も災害廃棄物となる。			○全壊した建物を中心に廃棄物が発生 ○発生した廃棄物を処理するための輸送力、集積場所の確保が必要	
孤立集落	●道路閉塞により、長野市や松本市、上田市、伊那市、大町市、安曇野市、富士見町、麻績村、生坂村、筑北村、池田町、白馬村、小谷村、小川村の中山間地域などで孤立集落が発生		○迂回できる幹線道路がなく、域外からの救援の遅れ ○要救護者に対するへりでの救助が行われる			
交通	道路	●長野市を中心に松本市や上田市、茅野市などで道路の被害が発生し、全県で約200箇所が被災し、通行止め箇所が発生		○細街路の閉塞による応急活動に支障 ○地震被害による道路閉塞及び自動車による避難者増加により、大規模な交通渋滞が発生		
	鉄道	●新幹線、在来線合わせて約890箇所鉄道施設の被害が発生。在来線は、松本地域で240箇所、長野地域で170箇所、大北地域で140箇所、諏訪地域で120箇所の被災。 ●鉄道被害のうち新幹線は20箇所での被災。長野地域で11箇所、上小地域で7箇所の被災が発生。 ○鉄道の停止により、長野駅(長野地域)や松本駅(松本地域)で県外へ帰宅が困難となる観光客が発生 ○被害のない路線でも、点検のため一時運休または当日は運休		○鉄道の運休決定により、帰宅が困難となった観光客が駅周辺の避難所やホテル等に移動	○不通となったエリアは、応急復旧作業や被害状況の把握及び復旧に向けた作業の準備が開始される。	
	空港	○滑走路の点検のため、一時運航停止			○点検・緊急補修後、運航再開	
ライフライン	上水道	●松本市や岡谷市、諏訪市、茅野市、千曲市、安曇野市、青木村、富士見町、原村、箕輪町、筑北村、麻績村、生坂村、白馬村、池田町、小川村ではほぼ全域で断水となる他、全県で給水人口の約7割が断水にあう。 ●諏訪地域、大北地域、松本地域では直後の断水率は9割を超える。		○ライフライン断絶による生活支障が発生 ○災害対策本部や病院等におけるライフラインのバックアップ機能が限界を超え、様々な活動支障が発生 ○ライフライン復旧要員及び資機材の不足	○応急給水活動の実施 ●諏訪市や岡谷市、青木村、富士見町、麻績村、生坂村、筑北村、池田町、小川村では、1日後も依然断水率9割を超えている。	
	下水道	●松本市、岡谷市、諏訪市、大町市、茅野市、千曲市、安曇野市、青木村、富士見町、原村、箕輪町、麻績村、生坂村、筑北村、池田町、松川村、小川村では、9割を超える地域で機能支障が生じる。 ●長野市、上田市、長和町、下諏訪町、辰野町でも8割を超える地域で機能支障が生じる。			●諏訪市、青木村、富士見町、麻績村、生坂村、筑北村、小川村では依然断水率9割を超えている。	
	都市ガス	●都市ガスの供給エリアにおいて、松本市や岡谷市、諏訪市、大町市、茅野市、下諏訪町では全域で供給停止となる。			●復旧が進むが、松本市や岡谷市、諏訪市、大町市、茅野市、下諏訪町では依然8.9割の供給停止。	
	LPガス	○マイコンメータで停止			○各需要家において安全確認次第復旧	
	電力	●諏訪地域、松本地域、大北地域ではほぼ9割が停電となる。全県で見ると約6割の停電。岡谷市、諏訪市、青木村、麻績村、生坂村、筑北村、池田町、小川村ではほぼ全域で停電となる。			●全県では、3割を下回るが、岡谷市、諏訪市、青木村、生坂村では依然7～9割が停電している。麻績村、筑北村、小川村は依然ほぼ全域で停電。	
	通信	●アナログ回線は停電に備えたバックアップがあれば、建物が被災しない限りバックアップの間は通話できるが、輻輳の影響を除き、地震直後は全県で6割程度の回線不通となる。 ●携帯電話は、長野市、松本市をはじめ多くの市町村で1割を超える基地局の停波に伴い、非常につながりにくい状態となる。			●諏訪市、青木村、麻績村、生坂村、筑北村、小川村では依然8割を超える回線が不通 ●バックアップ電源の喪失に伴い、岡谷市、諏訪市、青木村、麻績村、生坂村、筑北村、小川村では9割以上の携帯電話基地局が停波となる。携帯電話が不通のエリアも依然広域に及ぶ。	
その他被害	重要施設	●長野・松本・諏訪地域などで、震度6強以上の揺れ等による被害を受け、拠点施設としての機能が支障が出る ●長野・松本・諏訪・上小地域の市町村等では、災害対策本部の施設に被害を受け、応急対策の後、あるいは仮設庁舎にて対策本部の立上げ				
	文化財	●国・県の文化財(建造物)のうち、332箇所の文化財が震度6強以上の揺れに見舞われる。また、さらに国・県の文化財(建造物)のうち、60箇所の文化財は焼失のおそれがある				

●定量データに基づく被害像
○定性的な被害像

①被害シナリオ(糸魚川-静岡構造線断層帯の地震:平日夏12時、強風時)

		3日後～	1週間後～	2週間後～	1か月～	3か月～	～数年後
地震動			○余震が次第に減少				
建物被害	建物崩壊		○余震により、被害が進行する				
	液状化						
	土砂災害						
	火災						
人的被害		○救出活動の取次後、遺体捜索・埋火葬対応へ移行するも、遺体安置所が不足する。					
生活支障等	避難者	○生活環境の悪化が深刻化 ○入浴施設の不足 ●避難者が増加し、避難者数がピークになる。2日目の避難所避難者は174,090人 ○親戚等頼り、県外避難、疎開者が発生	●1週間後の避難所避難者は142,540人 ●1週間後の避難所外避難者142,540人 ○心のケアを要する ○避難所生活者の一部に廃用性症候群発症 ○ライフライン復旧とともに避難者が徐々に減少		●1か月後の避難所避難者は79,620人と依然として多い。松本市では20,790人、長野市では10,890人、諏訪市で9,440人。 ●1か月後の避難所外避難者は185,790人となる。松本市では48,520人、長野市では25,410人、諏訪市で22,020人。 ○避難者は仮設住宅や公営住宅等への移動、ライフライン復旧・自宅の修理完了による帰宅を始める ○中長期にわたってPTSDへのケアを要する		
		要配慮者	○要配慮者の避難所での生活における負担大 ○福祉避難所の不足	●被災1週間後には避難所に避難する要配慮者は全県で28,400人となる。 ○慢性疾患の悪化		●被災1か月後に、避難所に避難する要配慮者は減少するが、依然全県で15,890人いる。 ○高齢者等における入院(病院)・入所(福祉施設)の長期化 ○生活再建が困難な高齢者等が避難所に残される	
	物資不足	●3日間合計で、食料約127万食、飲料水約773万リットル、毛布約23万枚の不足。					
	災害廃棄物発生	●約687万トンのがれき(災害廃棄物)が発生			○周辺環境への汚染のおそれ、オープンスペースの不足などが課題に		
	孤立集落					○アクセス困難となった集落への道路が復旧 ○孤立集落も解消へ向かう	
交通	道路	○緊急輸送路が概ね復旧 ○一部の地域での日常生活、経済活動の再開により、交通渋滞が激化			○徐々に交通基盤が復旧 ○橋梁の被害を除いて啓開が行われる		
	鉄道	○大規模な斜面崩壊によって線路に甚大なダメージを受けた在来線の復旧は遅れる。	○応急復旧作業中であり、不通のままである。 ○道路の復旧を待って、バスによる代替輸送が開始される。			○大きな被害を受けた箇所を除き、概ね全線で運転再開が完了する。	
	空港						
ライフライン	上水道	○停電の影響により停止していた浄水場では、優先的な電力復旧により、浄水場の機能が徐々に回復する。 ○基幹管路の復旧が進む。	●全県の断水率は3割を下回るが、依然、諏訪市、青木村、麻績村、生坂村、筑北村、小川村では9割近くが断水。		●全県の断水率が1割をきるまで復旧作業が進む。しかし、被害が大きい諏訪市で4割、青木村で5割、麻績村、筑北村、小川村で7割が依然断水が残る。		
	下水道	○管渠・処理場等の応急対策が進められる。	●全県の機能支障率は3割を下回るが、依然、青木村、富士見町、麻績村、生坂村、筑北村、小川村では7割を超える地域で機能支障。		●全県の機能支障率が1割をきるまで復旧作業が進む。しかし、被害の大きい麻績村、生坂村、筑北村、小川村では2割以上機能支障が発生している。		
	都市ガス		●全県の供給停止率は2%程度となるが、依然、松本市では2割近く供給停止。		●都市ガスの復旧作業が概ね完了		
	LPガス				○復旧は進み、概ね支障は解消する。		
	電力	●全県では、1割を下回るが、諏訪市、青木村、麻績村、生坂村、筑北村、小川村では依然3割以上が停電。	●全県では99%近く電力の復旧作業が完了。ただ、松本市や諏訪市も含め、全県で1万軒近く依然停電。				
	通信	○代替手段により、限定的に通信が確保される。 ○通信利用者が少ないエリアでは、通信の回復は期待できない。 ●携帯電話が非常につながりにくいのは麻績村、筑北村、小川村となる。	●麻績村、筑北村、小川村では回線不通率が1割を超えるが、他の市町村の通信回線の復旧作業は概ね完了。				
その他被害	重要施設						
	文化財						

②対策活動シナリオ(1)(糸魚川-静岡構造線断層帯の地震:平日夏12時、強風時) 活動体制・情報、交通・ライフライン、経済 ※(⇒)は継続を表す

		地震発生直後	1時間後～	3時間後～	18時間後～	1日後～	
想定 被災者行動		<ul style="list-style-type: none"> 松本市、諏訪市を中心に多くの住民が被災 上田市では観光客も多く被災 消防機関へ救急や消火要請の電話が殺到 電話やメールによる家族等の安否確認 	<ul style="list-style-type: none"> 防災行政無線で避難等についての情報を入力 自主防災組織を中心に初期消火活動や倒壊建築物の下敷きになった住民に対する救出作業を開始 	<ul style="list-style-type: none"> 自主防災組織による救出活動の継続 負傷者の手当てや搬送の実施 	<ul style="list-style-type: none"> 自主防災組織による救出活動の継続 避難所へ避難する住民が増える 倒壊家屋からの救出作業が進み、松本市、諏訪市を中心に救出された負傷者が増加 ライフライン断絶のため、自宅の被害がない住民も食料や水を求めて避難所へ行く 鉄道、道路被害により、観光客も避難所へ行く 	<ul style="list-style-type: none"> 全半壊を免れた建物の室内片づけを開始→廃棄物増加 観光客の帰宅 	
	国	<ul style="list-style-type: none"> 官邸対策室設置、緊急参集チーム招集 各省庁において、災害対策本部を設置 	<ul style="list-style-type: none"> 内閣府:非常災害対策本部(又は緊急災害対策本部)の設置 自衛隊による自主派遣の開始 被災情報の収集 	<ul style="list-style-type: none"> 災害派遣要請による自衛隊派遣 近隣県の緊急消防援助隊、警察広域緊急援助隊の出勤要請 	<ul style="list-style-type: none"> 国民に対する被害情報の発表 内閣府:緊急災害現地対策本部の設置 国土交通省:災害対策現地情報連絡員(リエゾン)派遣 	<ul style="list-style-type: none"> 大臣等による現地視察 国土交通省:緊急災害対策派遣隊(TEC-FORCE)による被害調査 総務省:地方公共団体への支援の要請 	<ul style="list-style-type: none"> 各省庁:支援物資等の調達、搬送、提供 内閣府:被災者生活再建支援法の適用を公表 閣議により激甚災害に指定
	活動体制 情報	<ul style="list-style-type: none"> 長野県災害対策本部の設置 全体体制をとる 震度速報の受信 職員安否確認 一部職員の負傷 職員家族の安否確認 緊急、災害情報メールによる地震情報の発信 	<ul style="list-style-type: none"> 第1回本部会議の開催 通信手段の確保 稼働可能職員数の把握 庁舎の被害状況の確認 市町村及び関係機関から被害情報の収集(⇒) 	<ul style="list-style-type: none"> 現地本部の設置 自衛隊、緊急消防援助隊、警察広域緊急援助隊の派遣(要請) 県民への広報 国への被害状況報告(即報) 県内被害情報の収集整理(⇒) ヘリによる現地偵察(被害が広域のため一部地域に限る) 	<ul style="list-style-type: none"> 知事記者会見(⇒) 報道機関への情報提供 国、他県、協定先への応援要請 市町村災害対策本部に職員を派遣 市町村の救援要請に対応 市町村からの要請に基づく各種ヘリや陸上輸送の手配、調整 孤立地域の把握 被害情報に基づく災害救助法の適用の判断 	<ul style="list-style-type: none"> 国への被害状況報告(⇒) 孤立地域の支援体制の確立 他県から応援人員受入 	<ul style="list-style-type: none"> 対策実施状況に応じた人員構成の再調整
	交通 ライフライン	<ul style="list-style-type: none"> パトロール実施体制の確立 	<ul style="list-style-type: none"> パトロールの実施 道路情報モニター等からの情報収集 緊急交通路の規制実施(警察本部)、災害発生箇所等の通行規制、道路利用者への情報提供(⇒) 信号機、標識の復旧措置(警察本部)(⇒) 	<ul style="list-style-type: none"> ライフライン関係機関との情報連絡体制の確立 	<ul style="list-style-type: none"> 路上の障害物除去及び被害を受けた緊急交通路等の優先的復旧開始 建設業協会等との協定に基づき応急復旧工事に依頼 緊急輸送車両、輸送地点の確保 ライフライン被害状況の把握→県民への広報(⇒) 警察等による交通整理の実施 緊急通行車両の確認 【上水道、下水道】 被災状況の把握 	<ul style="list-style-type: none"> 孤立集落への物資等輸送路の確保 緊急輸送路等の確保、応急工事の実施 【上水道】 他市町村等への応援要請や、(公社)日本水道協会を通じた応援要請の実施(⇒) 【下水道】 排水機能の回復措置、処理場等の応急簡易処理の実施(⇒) 	<ul style="list-style-type: none"> 県管理道路の応急復旧開始 ライフライン復旧状況の広報(⇒)
想定される 応急・復旧活動	ライフライン 事業者等	<ul style="list-style-type: none"> 【電力事業者】 電力供給設備に支障のない限り供給を継続するが、状況によって危険防止のため送電を停止する。 非常参集を実施する。情報の収集を開始する。 【通信事業者】 電話輻輳のため、通話規制開始、災害用伝言ダイヤル・災害用伝言板等の運用開始 【都市ガス事業者】 地震計の計測値が規定値を超えた低圧ブロックの供給停止。なお、震度5弱程度の地震で需要家のメーター(マイコンメーター)において自動的に感震遮断する。 非常参集を実施する。情報の収集を開始する。 【LPガス事業者】 非常参集を実施する。情報の収集を開始する。 	<ul style="list-style-type: none"> 【電力事業者】 非常災害対策本部を設置して、情報の収集、伝達を行う。 応急復旧に着手する。事故状況の確認と系統切替による健全区間送電範囲の順次拡大を行う。 要員、資機材等を確保する。 【通信事業者】 被害状況の確認、行政への被害報告、市町村の災害対策本部へ職員派遣 復旧作業員の招集→応急復旧作業の開始→復旧の見通しについて行政に連絡 【都市ガス事業者】 供給区域の点検に着手し、被害状況の確認、応急復旧作業を行う。 日本ガス協会に対し、他ガス事業者から応援を要請するとともに、復旧計画の検討を行う。 安全措置、復旧見通し等の広報を行い、供給を停止した地域において、各戸の閉栓作業を開始 【LPガス事業者】 被害調査、点検、応急復旧作業の実施 二次災害防止等についての広報 				
	大被害 地域 (北信・長野 上小・佐久 大北・松本 諏訪・上伊 那地域)	<ul style="list-style-type: none"> 【市町村】 震度速報の受信 災害対策本部の設置 配備体制に応じた活動 職員安否確認 職員家族の安否確認 災害情報の収集(⇒) 【住民】 自主防災組織の活動開始 	<ul style="list-style-type: none"> 【市町村】 活動体制の確立、本部会議の開催 通信手段の確保 稼働可能職員数の把握 被害状況の県及び住民へ速報 必要に応じて避難勧告・指示の発令 	<ul style="list-style-type: none"> 【市町村】 県に対して概況速報報告、救援要請 県へのヘリコプター出動要請 県に自衛隊の派遣要請 長野県市町村災害時相互応援協定等に基づく応援要請(ただし、県内の多くの市町村が被災している。) 孤立集落との通信手段の確保 	<ul style="list-style-type: none"> 【市町村】 被害状況の把握、県への被害報告(⇒) 人員不足のため全ての被害への対応困難 住民に被害状況伝達(防災行政無線) 避難所運営の要員確保、自主防災組織との協力 避難所までの連絡道路の確保、応急復旧工事の実施 道路上の障害物の除去、集積 孤立集落への物資等輸送路の確保 災害救助法に基づく活動展開 ライフライン被害状況の把握→住民への広報(⇒) 下水道の排水機能の回復措置、処理場等の応急簡易処理の実施 	<ul style="list-style-type: none"> 【市町村】 上水道の復旧に関して(公社)日本水道協会を通じた応援要請の実施(⇒) 	<ul style="list-style-type: none"> 【市町村】 対策実施状況に応じた人員構成の再調整 ライフライン復旧状況の広報(⇒) 県や他自治体からの応援人員受入調整 ボランティアの受入れ、当初は混乱 上水道の仮復旧の実施(⇒)
中被害 地域 (飯伊地域)	<ul style="list-style-type: none"> 【市町村】 震度速報の受信 災害対策本部の設置 配備体制に応じた活動 職員安否確認 職員家族の安否確認 災害情報の収集(⇒) 【住民】 自主防災組織の活動開始 	<ul style="list-style-type: none"> 【市町村】 活動体制の確立、本部会議の開催 通信手段の確保 被害状況を確認し、県及び住民へ速報 	<ul style="list-style-type: none"> 【市町村】 県に対して概況速報報告 	<ul style="list-style-type: none"> 【市町村】 被害状況の把握、県への被害報告(⇒) 住民に被害状況伝達(防災行政無線) 避難所運営の要員確保、自主防災組織との協力 避難所までの連絡道路の確保、応急復旧工事の実施 道路上の障害物の除去、集積 ライフライン被害状況の把握→住民への広報(⇒) 下水道の排水機能の回復措置の実施 	<ul style="list-style-type: none"> 【市町村】 対策実施状況に応じた人員構成の再調整 被害が軽微な市町村は、長野、松本、諏訪地域等に対する応援職員の派遣検討 上下水道の仮復旧の実施(⇒) 	<ul style="list-style-type: none"> 【市町村】 ライフライン復旧状況の広報(⇒) ボランティアの受入れ、当初は混乱 被害が軽微な市町村は、長野、松本、諏訪地域等に対する応援職員の派遣 	
小被害 地域 (木曾地域)	<ul style="list-style-type: none"> 【市町村】 震度速報の受信 配備体制に応じた活動(必要に応じて災害対策本部設置) 災害情報の収集(⇒) 	<ul style="list-style-type: none"> 【市町村】 被害状況を確認し、県及び住民へ速報 	<ul style="list-style-type: none"> 【市町村】 被害情報収集、県に報告 	<ul style="list-style-type: none"> 【市町村】 長野県市町村災害時相互応援協定に基づき、ブロック代表市町村は先遣隊を派遣 長野、松本、諏訪地域等に対する応援職員の派遣検討 	<ul style="list-style-type: none"> 【市町村】 長野、松本、諏訪地域等へ応援職員の派遣(自治体によっては、支援本部を設置) 	<ul style="list-style-type: none"> 【市町村】 自地域の応急対策に目途が立つ 他地域への応援は継続(⇒) 	

大被害地域とは、災害救助法適用相当の被害が発生した市町村を1つでも含む地域。中被害地域とは、地域内の災害救助法適用相当の被害がある市町村はないが、1つの市町村でも1棟以上の被害がある地域。小被害地域は、概ね建物被害や死者の発生がない地域を想定して区分けしている。

②対策活動シナリオ(1)(糸魚川-静岡構造線断層帯の地震:平日夏12時、強風時) 活動体制・情報、交通・ライフライン、経済

※(⇒)は継続を表す

		3日後～	1週間後～	2週間後～	1か月～	3か月～
想定される応急・復旧活動	想定被災者行動	・応急危険度判定により安全が確認された住宅の被災者は、ライフライン復旧に伴い、順次帰宅 ・飲料水から生活用水へとニーズが拡大	・全半壊の建物を除き、概ね片づけを終了 ・全半壊建物における再建方法を提案	・身体的精神的に疲労が蓄積 ・全半壊住宅の被災者の自力による転居が増加	・避難所に残っていた被災者が仮設住宅等への入居を開始	
	国		・経産省:風評被害対策	・緊急消防援助隊、警察広域緊急援助隊の派遣解除	・復旧・復興に関する会議を開催	・自衛隊の撤収
	県					
	活動体制情報	・降雨による河川、斜面等の二次災害への警戒	・県内の復旧情報の収集整理及び災害復旧体制の整備	・復興基金の検討	・義援金の配分委員会を組織 ・復興計画策定体制の確立	・自衛隊の撤収要請
	交通ライフライン	・ライフラインの復旧状況、地区別の復旧予定時期について広報 ・降雨のある場合は、危険箇所のパトロールを実施 【上水道】 ・主要施設の復旧	【上水道】 ・仮設給水栓の設置、主要配水管の応急復旧 【下水道】 ・仮復旧の実施	【上水道】 ・仮設給水栓の増設、配水管・給水管の応急復旧	・緊急輸送路の応急復旧が概ね完了 【上水道、下水道】 ・本復旧(諏訪・松本地域等)も応急復旧後、順次本復旧	・県管理道路について、応急復旧の継続
	ライフライン事業者等	【電力事業者】 ・復旧工事(故障点切り離し・仮復旧工事等)を実施する。 ・被災による停電エリアの通電については、家庭や事業所などの屋内設備の安全確認を行う。 ・優先的に復旧すべき利用者側施設(医療機関、空港、災害対策本部、官庁、警察など)に関して、復旧に時間を要する場合、発電機車等による応急送電について自治体と調整を行う。 【LPガス事業者】 ・被害調査、点検、応急復旧作業を継続 【その他ライフライン事業者】 ・応急復旧作業を継続	【電力事業者】 ・応急復旧作業を継続し、本復旧を実施する。 【LPガス事業者】 ・被害調査、点検、応急復旧作業を継続 【その他ライフライン事業者】 ・応急復旧作業→順次、本復旧			
市町村等						
	大被害地域 (北信・長野・上小・佐久・大北・松本・諏訪・上伊那地域)	【市町村】 ・二次災害への警戒	【市町村】 ・県、国への復旧支援要請 ・復旧状況についての広報 ・被災中小企業、被災農林業者等に対する援助、助成措置について広報		【市町村】 ・上下水道の応急復旧後、順次本復旧 ・復興計画策定体制の確立	【市町村】 ・県に対し、自衛隊の撤収要請
	中被害地域 (飯伊地域)	【市町村】 ・二次災害への警戒 ・被災中小企業、被災農林水産業者等に対する援助、助成措置について広報	【市町村】 ・上下水道の本復旧を実施	【市町村】 ・応急対策に目途が立つ	【市町村】 ・災害対策本部廃止、活動体制の移行検討	【市町村】 ・県内市町村間の応援終了
	小被害地域 (木曾地域)	【市町村】 ・(災害対策本部設置の場合は)災害対策本部廃止、活動体制の移行検討				【市町村】 ・県内市町村間の応援終了

大被害地域とは、災害救助法適用相当の被害が発生した市町村を1つでも含む地域。中被害地域とは、地域内の災害救助法適用相当の被害がある市町村はないが、1つの市町村でも1棟以上の被害がある地域。小被害地域は、概ね建物被害や死者の発生がない地域を想定して区分けしている。

		地震発生直後	1時間後～	3時間後～	18時間後～	1日後～
想定被災者行動		<ul style="list-style-type: none"> 松本市、諏訪市を中心に多くの住民が被災 上田市では観光客も多く被災 消防機関へ救急や消火要請の電話が殺到 電話やメールによる家族等の安否確認 	<ul style="list-style-type: none"> 防災行政無線で避難等についての情報入手 自主防災組織を中心に初期消火活動や倒壊建物の下敷きになった住民に対する救出作業を開始 	<ul style="list-style-type: none"> 自主防災組織による救出活動の継続 負傷者の手当てや搬送の実施 	<ul style="list-style-type: none"> 自主防災組織による救出活動の継続 避難所へ避難する住民が増える 倒壊家屋からの救出作業が進み、松本市、諏訪市を中心に救出された負傷者が増加 ライフライン断絶のため、自宅の被害がない住民も食料や水を求めて避難所へ行く 鉄道、道路被害により、観光客も避難所へ行く 	<ul style="list-style-type: none"> 全半壊を免れた建物の室内片づけを開始→廃棄物増加 観光客の帰宅
国		<ul style="list-style-type: none"> 官邸対策室設置、緊急参集チーム招集 各府庁において、災害対策本部を設置 	<ul style="list-style-type: none"> 内閣府:非常災害対策本部(又は緊急災害対策本部)の設置 自衛隊による自主派遣の開始 被災情報の収集 	<ul style="list-style-type: none"> 災害派遣要請による自衛隊派遣 近隣県の緊急消防援助隊、警察広域緊急援助隊の出動要請 	<ul style="list-style-type: none"> 国民に対する被害情報の発表 内閣府:緊急災害対策本部の設置 国交省:災害対策現地情報連絡員(リエゾン)派遣 	<ul style="list-style-type: none"> 大臣等による現地視察 国交省:緊急災害対策派遣隊(TEC-FORCE)による被害調査 総務省:地方公共団体への人的支援の要請
	救出救急医療福祉	<ul style="list-style-type: none"> 情報収集(救助救急の必要状況) 県災害医療本部の設置 災害拠点病院での受入体制確保および救護班派遣準備 トリアージの実施(⇒) 危険物施設等の周辺住民の避難誘導措置、立入禁止措置(警察本部) 	<ul style="list-style-type: none"> 要救出救助現場の把握→緊急消防援助隊、警察広域緊急援助隊の派遣要請 市町村からの応援要請に対応 救護班の派遣及び医療機関への派遣要請 DMATの派遣要請 	<ul style="list-style-type: none"> 災害拠点病院、救急救命センターを中心に、救護活動の実施、支援 医療救護活動情報の集約 緊急輸送ルート、手段の確保 機動隊(警察本部)の出動 遺体の捜索(警察本部)(⇒) 	<ul style="list-style-type: none"> 県外の後方医療機関との調整 医薬品、資機材等が不足の場合、隣接県、厚労省に協力を要請 重度救急患者の搬送のため、佐久総合病院または信州大附属病院にドクターヘリの出動を要請 孤立地域において、孤立状態から救出すべき負傷者、要配慮者及び観光客等の搬送(航空輸送による) 	<ul style="list-style-type: none"> 各市町村が実施する要配慮者対策への支援 市町村を通じて要配慮者の把握→福祉避難所の支援 福祉救護本部の設置 避難所等における感染症予防対策の実施(⇒)
	避難救援生活支援	<ul style="list-style-type: none"> 児童、生徒の安全確保・避難誘導 避難所指定済の県立学校の開放、避難者受入れ 県管理施設における避難誘導措置の実施 	<ul style="list-style-type: none"> 食料品、生活必需品等の調達準備 飲料水の供給準備 	<ul style="list-style-type: none"> 市町村からの各種救援要請に対応(要配慮者に対する県立病院等における緊急受入や、建設機械リース業協会・アントシート裝飾工業組合等の資機材の調達・輸送等) 各市町村からの備蓄食料の供給要請に対して、地方事務所の備蓄食料を供給。水地域の場合は、他の地方事務所に供給を依頼 断層帯の把握 避難所に必要な資機材の調達、搬送 被害情報に基づく災害救助法の適用の判断 市町村からの要請に伴う協定に基づく食料品、生活必需品等の供給要請 長野県水協議会に応援要請 道路破損等により孤立した観光客等の救出 保健師、管理栄養士、必要に応じて精神科医を被災地、避難所へ派遣 ボランティア情報の発信→ボランティアニーズの把握と需給調整・活動支援、観光地への通訳ボランティアの派遣(⇒) 	<ul style="list-style-type: none"> 救援物資の一元管理体制の確立 観光客への帰宅支援 応接による給水活動の実施(⇒) 廃棄物の発生量、処理施設の被害状況等の把握 市町村等からの要請に伴う協定に基づくごみ・し尿の処理や仮設トイレの設置に関する協力要請 義援金の募集決定及び開始、口座開設と義援物資の受付の公表 希望する義援物資の種類・数量の周知 	
	住宅					
想定される応急・復旧活動	大被害地域 (北信・長野・上小・佐久・大北・松本・諏訪・上伊那地域)	<ul style="list-style-type: none"> 【市町村】 ・火災発生地域は防災行政無線や広報車等により住民に避難の呼びかけ(⇒) ・災害情報の周知 ・児童・生徒の安全確保、避難誘導 ・観光客の安全確保、避難誘導 【医療機関】 ・停電した場合、非常用電源切替 【住民等】 ・家族の安否確認 ・救出が必要な場合、消防等に連絡 【自主防災組織】 ・住民、要配慮者の避難誘導 	<ul style="list-style-type: none"> 【市町村】 ・情報収集(救助救急状況) ・避難支援等関係者と連携した避難行動要支援者の避難支援と安否確認(⇒) 【消防】 ・火災発生状況の把握、消火の実施(⇒) ・医療機関へ負傷者の搬送(⇒) 【医療機関】 ・被災状況、入院患者の安否確認、入院患者転院、負傷者対応の準備を実施 【自主防災組織】 ・初期消火活動の開始 ・住民の安否確認、救出救助活動(⇒) ・避難所での避難受入、整理(⇒) 	<ul style="list-style-type: none"> 【市町村】 ・救出活動の応援要請 ・避難者数の把握(⇒) ・ライフライン応急復旧の要請 【医療機関】 ・DMATの派遣 ・医療機関の被災により、入院患者について近隣医療機関へ転院を開始 ・負傷者の手当て 	<ul style="list-style-type: none"> 【市町村】 ・救護班の要請、救護所設置 ・被災者避難状況の県への報告 ・避難所における要配慮者への配慮(配食、トイレ等への配慮) ・帰宅困難者を一時避難所、一時宿泊施設へ誘導 ・孤立状態の情報収集・報告、孤立集落内で救急搬送が必要な場合は、県への救出要請 ・孤立集落への食料品の搬送または県への要請 ・食料、生活必需品の供給の県への要請、応急給水の開始 ・避難所でのベント対策、避難者への健康相談の実施 ・警察本部・消防機関と連携した遺体の捜索、遺体收容所の開設、遺体の收容 ・ボランティア情報の発信→ボランティアニーズの把握と需給調整・活動支援 【医療機関】 ・救護班編成、現地での救護(トリアージ)の実施 ・災害拠点病院における重篤救急患者の救命医療 ・地域内の医療機関間で密接な情報交換 ・地域内の医療機関で受入困難な場合は転送先確保(二次医療圏内での対応困難) 	<ul style="list-style-type: none"> 【市町村】 ・行方不明者捜索 ・災害救援ボランティアセンターの設置 ・一般ボランティア、専門ボランティアの受入開始 ・応急危険度判定体制の確立 ・応急危険度判定士の派遣要請 ・避難所でのプライバシー確保、要配慮者や女性への配慮 ・避難者への感染症予防対策の実施 ・要配慮者を福祉避難所へ移動 ・被災者への住宅提供の検討 ・救援物資配送における人員、車両の確保 ・ごみ収集開始 ・農林産物の被害拡大、二次災害防止措置、病虫害発生防止措置 ・ボランティア活動拠点の提供支援 【自主防災組織】 ・炊き出しの実施 ・自力で可能な救出活動は終了
	中被害地域 (飯伊地域)	<ul style="list-style-type: none"> 【市町村】 ・災害情報の周知 ・児童・生徒の安全確保、避難誘導 ・観光客の安全確保、避難誘導 【医療機関】 ・停電した場合、非常用電源切替 【住民等】 ・家族の安否確認 ・救出が必要な場合、消防等に連絡 【自主防災組織】 ・住民、要配慮者の避難誘導 	<ul style="list-style-type: none"> 【市町村】 ・情報収集(救助救急状況) ・避難支援等関係者と連携した避難行動要支援者の避難支援と安否確認(⇒) 【消防】 ・医療機関へ負傷者の搬送(⇒) 【医療機関】 ・被災状況、入院患者の安否確認、入院患者転院、負傷者対応の準備を実施 【自主防災組織】 ・住民の安否確認、救出救助活動(⇒) ・避難所での避難受入、整理(⇒) 	<ul style="list-style-type: none"> 【市町村】 ・避難所、福祉避難所開設 ・要配慮者、自主防災組織との協力 ・避難者数の把握(⇒) 【医療機関】 ・医療機関の被災により、入院患者について近隣医療機関へ転院を開始 ・負傷者の手当て 	<ul style="list-style-type: none"> 【市町村】 ・救護所設置 ・被災者避難状況の県への報告 ・要配慮者の把握、福祉避難所の収容状況確認・受入先確保、在宅の要配慮者に対する支援の実施 ・避難所における要配慮者への配慮(配食、トイレ等への配慮) ・帰宅困難者を一時避難所、一時宿泊施設へ誘導 ・孤立状態の情報収集・報告、孤立集落内で救急搬送が必要な場合は、県への救出要請 ・孤立集落への食料品の搬送または県への要請 ・食料、生活必需品の供給、応急給水の開始 ・警察本部・消防機関と連携した遺体の捜索、遺体の收容 【消防】 ・被害が軽微な市町村は、長野、松本、諏訪地域等への応援出動(⇒) 【医療機関】 ・救護班編成、現地で救護(トリアージ)の実施 ・災害拠点病院における重篤救急患者の救命医療 ・医療機関相互の密接な情報交換 	<ul style="list-style-type: none"> 【市町村】 ・行方不明者捜索 ・応急危険度判定体制の確立、判定の実施 ・応急危険度判定士の派遣要請 ・避難所でのプライバシー確保、要配慮者や女性への配慮 ・避難者への感染症予防対策の実施 ・要配慮者を福祉避難所へ移動 【自主防災組織】 ・炊き出しの実施
	小被害地域 (木曾地域)	<ul style="list-style-type: none"> 【市町村】 ・児童・生徒の安全確保 ・観光客の安全確保 【自主防災組織】 ・住民、要配慮者の安全確保 	<ul style="list-style-type: none"> 【市町村】 ・情報収集(救助救急状況) ・避難支援等関係者と連携した避難行動要支援者の避難支援と安否確認(⇒) 【消防】 ・医療機関へ負傷者の搬送(⇒) 【医療機関】 ・被災状況、入院患者の安否確認 【自主防災組織】 ・地域の被害確認 	<ul style="list-style-type: none"> 【市町村】 ・避難所が発生した市町村は、食料、毛布等の提供 【消防】 ・長野、松本、諏訪地域等への応援出動(⇒) 【医療機関】 ・災害拠点病院における他地域からの負傷者の受入れ対応(⇒) 	<ul style="list-style-type: none"> 【市町村】 ・避難者が発生した市町村は、食料、毛布等の提供 【消防】 ・長野、松本、諏訪地域等への応援出動(⇒) 【医療機関】 ・災害拠点病院における他地域からの負傷者の受入れ対応(⇒) 	<ul style="list-style-type: none"> 【市町村】 ・長野、松本、諏訪地域等への救援物資の提供

大被害地域とは、災害救助法適用相当の被害が発生した市町村を1つ含む地域、中被害地域とは、地域内の災害救助法適用相当の被害がある市町村はないが、1つの市町村でも1人以上の被害がある地域、小被害地域は、既記建物被害や死者の発生がない地域を想定して区分けしている。

③対策活動シナリオ(2)(糸魚川-静岡構造線断層帯の地震:平日夏12時、強風時) 救出・救急・医療・福祉・避難・救援・住宅

※(⇒)は継続を表す

		3日後～	1週間後～	2週間後～	1か月～	3か月～
想定被災者行動		<ul style="list-style-type: none"> 応急危険度判定により安全が確認された住宅の被災者は、ライフライン復旧に伴い、順次帰宅 飲料水から生活用水へとニーズが拡大 	<ul style="list-style-type: none"> 全半壊の建物を除き、概ね片づけを終了 全半壊建物における再建方法を思索 	<ul style="list-style-type: none"> 身体的精神的に疲労が蓄積 全半壊住宅の被災者の自力による転居が増加 	<ul style="list-style-type: none"> 避難所に残っていた被災者が仮設住宅等への入居を開始 	
県	国		<ul style="list-style-type: none"> 経産省:風評被害対策 	<ul style="list-style-type: none"> 緊急消防援助隊、警察広域緊急援助隊の派遣解除 	<ul style="list-style-type: none"> 復旧・復興に関する会議を開催 	<ul style="list-style-type: none"> 自衛隊の撤収
	救出救急医療福祉	<ul style="list-style-type: none"> 住民の疫学調査、健康診断の実施 心のケアチームの派遣 市町村から棺や火葬場の不足、遺体の搬送・処置などに関する応援の要請があれば、他都道府県やトラック協会長等に要請 児童・生徒等の健康管理 		<ul style="list-style-type: none"> PTSDへのケアの実施(⇒) 		
	避難救援生活支援	<ul style="list-style-type: none"> 市町村からの要請に伴う協定に基づく避難所としてのホテル・旅館の提供、炊き出し、入浴、理・美容、クリーニング等の支援の要請 災害に便乗した犯罪の取締り(警察本部) 中小企業者、農林事業者に対する相談体制の整備、融資等の情報の周知 物価安定を関係業界に要請 被災者支援に関する相談窓口の設置 飼養動物の取扱いに関する指導の実施、市町村等からの動物の保護・収容等に関する応援要請に応じた措置の実施 	<ul style="list-style-type: none"> 教育施設・設備の確保と学校給食の確保 	<ul style="list-style-type: none"> 被災者に対する住宅復興支援等、県独自の金銭的支援策の決定 義援金配分委員会による義援金の配分 		
	住宅	<ul style="list-style-type: none"> 市町村からの支援要請に伴う応急危険度判定士の派遣、広域的な支援調整 県営住宅等の空家確認 住宅ニーズの把握 応急仮設住宅の戸数決定、確保 	<ul style="list-style-type: none"> 応急仮設住宅の建設着工 	<ul style="list-style-type: none"> 応急仮設住宅入居者決定(要配慮者優先、ミニテ(配慮)、入居開始) 		
市町村等	想定される応急・復旧活動					
	大被害地域 (北信・長野・上小・佐久・大北・松本・諏訪・上伊那地域)	<ul style="list-style-type: none"> 【市町村】 ・降雨により土砂災害危険が高い地域へ避難勧告 ・応急危険度判定の実施 ・被災者に関する情報のデータベース化 ・入浴施設の確保 ・義援金の受付 ・仮設住宅建設の用地確保 ・公営住宅等の空家確認 ・仮設住宅入居時期や手続きについての広報 ・被災者支援に関する相談窓口の設置 ・巡回健康相談等の実施(⇒) ・物価安定を関係業界に要請 ・近隣自治体の協力により広域的な火葬の実施 ・廃棄物の処理に関する近隣市町村への応援要請(ただし、県内の近隣市町村も多くが被災している。) ・児童・生徒等の健康管理 ・放浪家畜や逸走犬等の保護・収容・救護 【自主防災組織】 ・避難所の自主運営 	<ul style="list-style-type: none"> 【市町村】 ・被災者の心身不調への対応 ・教育施設・設備の確保と学校給食の確保 ・中小企業者、農林事業者に対する県の取組の周知・あつせん 	<ul style="list-style-type: none"> 【市町村】 ・仮設校舎の建設、教職員の確保 ・応急仮設住宅入居申込の受付 ・公営住宅等への被災者受入 ・被災者生活再建支援法等に関する説明会の実施 ・罹災証明書発行のための家屋調査 ・罹災証明書の発行 ・被災者に対する住宅復興支援等の決定 ・義援金配分委員会による義援金の配分(県に委員会が設置された場合は、県委員会に引き継ぐ) ・学校等の再開 	<ul style="list-style-type: none"> 【市町村】 ・応急仮設住宅の維持管理 ・住宅の応急修理の実施 ・仮設住宅入居等による避難所の縮小 	
	中被害地域 (飯伊地域)	<ul style="list-style-type: none"> 【市町村】 ・降雨により土砂災害危険が高い地域へ避難勧告 ・被災者に関する情報のデータベース化 ・入浴施設の確保 ・公営住宅等の空家確認 ・被災者支援に関する相談窓口の設置 ・巡回健康相談等の実施(⇒) ・大被害地域の火葬の受入れ(⇒) ・大被害地域の廃棄物処理の受入れ(⇒) ・中小企業者、農林事業者に対する県の取組の周知・あつせん ・児童・生徒等の健康管理 ・放浪家畜や逸走犬等の保護・収容・救護 【自主防災組織】 ・避難所の自主運営 	<ul style="list-style-type: none"> 【市町村】 ・順次、避難所閉鎖 ・一部被災者を公営住宅等に受入れ ・罹災証明書発行のための家屋調査 ・罹災証明書の発行 ・被災者に対する住宅復興支援等の決定 			
小被害地域 (木曾地域)	<ul style="list-style-type: none"> 【市町村】 ・大被害地域の火葬の受入れ(⇒) ・大被害地域の廃棄物処理の受入れ(⇒) 					

大被害地域とは、災害救助法適用相当の被害が発生した市町村を1つも含む地域。中被害地域とは、地域内の災害救助法適用相当の被害がある市町村はないが、1つの市町村でも1棟以上の被害がある地域。小被害地域は、概ね建物被害や死者の発生がない地域を想定して区分けしている。

●定量データに基づく被害像
○定性的な被害像

①被害シナリオ(南海トラフ陸側ケースの地震:平日深夜、強風時)

		地震発生直後～ 0:00	1時間後～ 1:00～	6時間後～ 6:00～	12時間後～ 12:00～	1日後～	
地震動		●冬の平日深夜、南海トラフを震源とする巨大な地震(モーメントマグニチュード9.0)が発生 ●飯伊・上伊那地域の全市町村、諏訪市、岡谷市、茅野市、富士見町で震度6弱の揺れを観測。震度7はなし。		○余震が発生		○余震が頻発	
建物被害	建物崩壊	●飯田市、箕輪町、阿南町を中心に揺れによる建物崩壊が諏訪・上伊那・飯伊地域に発生 ●県全体で揺れによる全壊1,260棟、半壊16,840棟		○余震により、被害が進行する			
	液状化	●諏訪市、松本市、岡谷市、下諏訪町を中心に液状化による被害が発生。いずれの市町も揺れによる被害が少なくない。 ●県全体で液状化による全壊240棟、半壊1,350棟					
	土砂災害	○飯田市、伊那市、阿南町、天龍村を中心に急傾斜地崩壊や地すべりが発生。飯田市では、雪崩も発生する。 ●全壊760棟、半壊2,220棟		○木曾・上伊那・飯伊地域では、余震や積雪・降雨等でさらに急傾斜地崩壊や地すべりが発生する ○天然ダム(河道閉塞)が発生し、水量が増加し続ける。必要に応じて、仮排水処理が行われる			
	火災	○暖房時の火気使用等による出火が発生。 ●飯田市などで火災が発生 ●市民消防等により、ほぼ消火される。 ●炎上した火災も消防機関や自主防災組織の活動により、消火あるいは自然鎮火				○電力の復旧により、通電火災が発生するおそれ	
人的被害		●飯伊・上伊那・諏訪地域を中心に広域で人的被害が発生(被害合計:死者180人、負傷者4,440人)。飯田市は、死者50人、負傷者1,280人、伊那市は死者20人、負傷者370人 ●温泉客など、観光客にも若干の死者と多数の負傷者が発生する。 ●建物被害による被害が大きく、死者110人、負傷者4,370人発生(観光客を除くと死者110人、負傷者4,120人) ●急傾斜地崩壊により、死者60人、負傷者80人発生 ●家具の転倒により、死者50人、負傷者1,210人発生 ●建物等の下敷きになり、自力脱出困難者が220人発生		●火災による死者はなし。		○気象条件や地理条件、救助活動支障により、救助が難航・長期化する。 ●飯伊地域や上伊那地域、諏訪地域等では、重傷者・病院患者を収容する病床が不足する。負傷者等への対応は、それぞれの二次医療圏内でまかなえる状態となる。	
生活支障等	避難者	●飯田市、諏訪市、伊那市、箕輪町を中心に避難者が多数発生(避難所避難者4,470人、避難所外避難者2,980人) ○指定避難所以外の公共施設等への避難者も発生する。 ○避難路の被災や避難時の混乱による二次被害発生		○避難所へ避難する住民が増える ○避難所開設時に混乱が発生 ○上伊那地域、飯伊地域、諏訪地域では、帰宅困難となる観光客が発生		○避難所におけるベッドの問題	
	要配慮者	○避難行動要支援者の安否確認や避難支援が必要 ●自力脱出困難となる要配慮者は、全県で50人発生する。 ●負傷する要配慮者は、全県で930人。飯田市が最も多く、290人発生する。		○在宅の避難行動要支援者の安否確認等のための人員が不足 ○要配慮者が避難所内で適切に生活するための場所を確保することが困難		●避難所に避難する要配慮者が940人発生する。飯伊地域で520人、上伊那地域で230人、諏訪地域で130人発生。2日目には、全県で6,150人に増加。 ○透析患者等内部障がい者への医療対応の難航	
	物資不足	○地震発生後の3日間の合計で、全国的に約1,400万食～3,200万食の食料、約1,400万～4,800万リットルの飲料水、約230万枚～520万枚の毛布が不足。		○仮設トイレが不足する ○震災当日から、サービスステーションの被災や大規模停電により燃料も不足する。 ○震災当日から被災地内外への物資の供給が不足するとともに、被災地内外での買いあがめが発生する。		○飯伊・上伊那地域では、道路の寸断や渋滞等による物資の配送が困難になったり、支援物資等が流入しても適切な管理ができない事態が起こったりして混乱が発生する	
	災害廃棄物発生	○道路上などに障害物が発生。家屋だけでなく、自動車、樹木・材木等も災害廃棄物となる。				○全壊した建物を中心に廃棄物が発生 ○発生した廃棄物を処理するための輸送力、集積場所の確保が必要	
孤立集落	●道路閉塞により、飯田市や伊那市、阿南町、天龍村、喬木村、大鹿村の中山間地域などで孤立集落が発生		○迂回できる幹線道路がなく、城外からの救援の遅れ ○要配慮者に対するヘリでの救助が行われる				
交通	道路	●佐久・松本地域以南では、道路被害が発生。揺れ・液状化により約100箇所で行き止まりが発生。飯田市の被害箇所が最も多い。		○細街路の閉塞による応急活動に支障 ○上伊那地域や飯伊地域では、地震被害による道路閉塞及び自動車による避難者増加により、大規模な交通渋滞が発生			
	鉄道	●在来線で約440箇所の鉄道施設の被害が発生。新幹線は大きな被害はなく、点検後運行再開。飯伊地域で120箇所、上伊那地域で100箇所、松本地域で70箇所、諏訪・木曾地域で各50箇所の被害が発生 ○被害のない路線でも、点検のため一時運休または当日は運休		○鉄道の運休決定により、帰宅が困難となった観光客が駅周辺の避難所やホテル等に移動 ○鉄道の停止により、名古屋～東海地域に向けて県外へ帰宅が困難となる観光客が発生		○震災6弱以上の揺れにより不通となった飯伊・上伊那・諏訪地域の在来線は、応急復旧作業や被害状況の把握及び復旧に向けた作業の準備が開始される。	
	空港	○滑走路の点検		○点検・緊急補修後、運航再開			
ライフライン	上水道	●断水率は飯伊・上伊那地域では、辰野町を除く市町村で7割以上断水し、飯田市、箕輪町、阿南町、下條村は9割以上、多くの市町村で9割近く断水する。諏訪地域の市町村でも下諏訪町を除き、5～8割断水する。		○ライフライン断絶による生活支障が発生 ○災害対策本部や病院等におけるライフラインのバックアップ機能が限界を超え、様々な活動支障が発生 ○ライフライン復旧要員及び資機材の不足		○応急給水活動の実施 ●全県の断水率は1割程度まで復旧するが、飯田市や箕輪町、阿南町、下條村は依然断水率が6割を超えている。	
	下水道	●飯伊・上伊那地域では、辰野町を除き、下水道が整備された市町村の全域で7～9割近くの下水道の機能支障が発生する。諏訪地域でも、岡谷市、諏訪市、富士見町、原村で6割を超える機能支障が発生。				●全県の機能支障率は2割を下回るが、阿南町、天龍村では依然機能支障率が5割を超えている。	
	都市ガス	●都市ガスの供給エリアにおいて、供給停止は発生しない。					
	LPガス	○マイコンメーターで停止					○各需要家において安全確認次第復旧
	電力	○全国的な発電所の被害により、長野県では全県で約9割の停電。飯伊・上伊那・諏訪地域では電柱被害も発生する。					●全県では、1割を切る程度の停電となるが、飯伊・上伊那地域では依然1～3割程度の停電がほとんどの市町村で発生。
	通信	●アナログ回線は停電に備えたバックアップがあれば、建物が被災しない限りバックアップの間は通話できるが、輻輳の影響を除き、地震直後は全県で3割程度の回線不通となる。 ●飯伊・上伊那・諏訪地域では、輻輳により電話類の通話に支障発生					●バックアップ電源がなくなり、全県では、約5%の回線不通となるが、飯田市、箕輪町、南箕輪村、松川町、高森町、阿南町、下條村、天龍村、泰皇村、喬木村、豊丘村では依然2割以上回線が不通。
その他被害	重要施設	●飯伊・諏訪・上伊那地域などで、震度6弱以上の揺れ等による被害を受け、拠点施設としての機能に支障が出る市町村がある ●ほとんどの災害対策本部施設は機能に支障をきたすことはないが、一部の飯伊・諏訪地域の市町村は、災害対策本部の施設に被害を受け、応急対策の後、あるいは仮設庁舎にて対策本部の立上げもある					
	文化財	●建造物の倒壊や焼失は発生しないが、石灯籠等の工作物の被害が発生する。					

●定量データに基づく被害像
○定性的な被害像

①被害シナリオ(南海トラフ陸側ケースの地震:平日冬深夜、強風時)

		3日後～	1週間後～	2週間後～	1ヵ月～	3ヵ月～	～数年後	
地震動			○余震が次第に減少					
建物被害	建物崩壊							
	液状化							
	土砂災害							
	火災							
人的被害								
生活支障等	避難者	○生活環境の悪化が深刻化 ○入浴施設の不足 ●避難者が増加し、避難者数がピークになる。2日目の避難所避難者は29,840人 ○長野県内の被害が少ない地域では、県内外の被害の多い地域からの避難者受入れが始まる	●1週間後の避難所避難者は18,020人 ●1週間後の避難所外避難者18,020人 ○心のケアを要する ○避難所生活者の一部に廃用性症候群発症 ○ライフライン復旧とともに避難者が徐々に減少		●1ヵ月後の避難所避難者は5,270人と依然として多い。飯田市では1,990人、諏訪市では340人、伊那市では560人、箕輪町で450人。 ●1ヵ月後の避難所外避難者は12,290人となる。飯田市では4,640人、伊那市では1,310人、箕輪町で1,050人、諏訪市で790人。 ○避難者は仮設住宅や公営住宅等への移動、ライフライン復旧・自宅の修理完了による帰宅を始める ○中長期にわたってPTSDへのケアを要する			
	要配慮者	○要配慮者の避難所での生活における負担大 ○福祉避難所の不足	●被災1週間後、避難所に避難する要配慮者は3,740人となる。飯伊地域で1,750人、上伊那地域で1,020人、諏訪地域で510人発生。 ○慢性疾患の悪化		●被災1ヵ月後、避難所に避難する要配慮者は1,110人となる。依然、飯伊地域で640人、上伊那地域で310人、諏訪地域で120人いる。 ○高齢者等における入院(病院)・入所(福祉施設)の長期化 ○生活再建が困難な高齢者等が避難所に残される			
	物資不足	●食料不足は飯伊・上伊那・諏訪地域で発生、毛布の不足は上伊那・飯伊地域で発生するが、ともに県内他地域の備蓄の応援でまかなえる。飲料水は、多くの地域で不足し、3日間の合計で全県で約175万リットル不足する。 ○停電による燃料のバックアップ供給の遅れが原因でライフラインの非常用発電機用燃料不足が起こったり、物流の停滞・遅延による車両・ヘリの燃料供給が困難になったりし始める。燃料不足の影響によって、企業活動の継続に影響が出始める。また、市民生活においても自動車や暖房・給湯器の使用ができないなど影響がでる。						
	災害廃棄物発生	●約18万トンのがれき(災害廃棄物)が発生			○周辺環境への汚染のおそれ、オープンスペースの不足などが課題に			
	孤立集落				○アクセス困難となった集落への道路が復旧 ○孤立集落も解消へ向かう			
交通	道路	○緊急輸送路が概ね復旧 ○一部の地域での日常生活、経済活動の再開により、交通渋滞が激化	○徐々に交通基盤が復旧 ○交通規制も解除に向かう					
	鉄道	○復旧支援が行われ始めるが、応急復旧作業中であり不通のままである。 ○各地において復旧支援が本格化するが、被害量が多く、また広域に渡るため復旧要員の絶対数が不足する。	○在来線は応急復旧作業中であり、被害が大きな地域を中心に不通・運休は継続する。		○震度6弱以上の揺れを受けた飯伊・上伊那・諏訪地域の路線の約50%が復旧する。	○大きな被害を受けた箇所を除き、概ね全線で運転再開が完了する。		
	空港							
ライフライン	上水道	○停電の影響により停止していた浄水場では、優先的な電力復旧により、浄水場の機能が徐々に回復する。 ○基幹管路の復旧が進む。	●全県の断水率は1割を下回るが、依然、飯伊・上伊那地域の多くの市町村では1～3割近くが断水。		●復旧は進み、全県で断水は概ね解消される。			
	下水道	○管渠・処理場等の応急対策が進められる。	●全県の機能支障率は数%となるが、依然、阿南町、天龍村では2割を超える地域で機能支障。		●全県の機能支障率がほぼ解消するまで復旧作業が進む。			
	都市ガス							
	LPガス		○全県で復旧は完了する。					
	電力	●飯伊・上伊那地域でも数%の停電率となる。全県的にもほぼ復旧作業は完了する。 ○電力需要の回復が供給能力を上回る場合には、停電エリア以外でも節電要請や場合によっては停電が行われる。	●電力の復旧作業は概ね完了する。 ○電力需要の回復が供給能力を上回る場合には、停電エリア以外でも節電要請や場合によっては停電が行われる。					
	通信	○代替手段により、限定的に通信が確保される。 ○通信利用者が少ないエリアでは、通信の回復は期待できない。	●通信回線の復旧作業は概ね完了する。 ○停電が実施されるエリアでは、時間帯によって交換機や基地局の停電に伴う通話支障が発生する。					
その他被害	重要施設							
	文化財							

②対策活動シナリオ(1)(南海トラフ陸側ケースの地震:平日深夜、強風時) 活動体制・情報、交通・ライフライン、経済

※(⇒)は継続を表す

		地震発生直後	1時間後～	6時間後～	12時間後～	1日後～	
想定被災者行動		・飯田市、伊那市を中心に住民が被災 ・消防機関へ救急や消火要請の電話が殺到 ・電話やメールによる家族等の安否確認	・防災行政無線で避難等についての情報を入手 ・自主防災組織を中心に初期消火活動や倒壊建物の下敷きになった住民に対する救出作業を開始	・自主防災組織による救出活動の継続 ・負傷者の手当てや搬送の実施 ・全国的な甚大な被害が判明し始める	・自主防災組織による救出活動の継続 ・避難所へ避難する住民が増える ・倒壊家屋からの救出作業が進み、飯田市、伊那市を中心に救出された負傷者が増加 ・ライフライン(特に電力)断絶のため、自宅の被害がない住民も食料や水を求めて避難所へ行く ・鉄道、道路被害により、観光客も避難所へ行く	・全半壊を免れた建物の室内片づけを開始一廃棄物増加 ・観光客の帰宅	
	国	・官邸対策室設置、緊急参集チーム招集 ・各省庁において、災害対策本部を設置	・内閣府:非常災害対策本部(又は緊急災害対策本部)の設置 ・被災情報の収集	・災害派遣要請による自衛隊派遣 ・近隣県の緊急消防援助隊、警察広域緊急援助隊の出动要請	・国民に対する被害情報の発表 ・内閣府:緊急災害現地対策本部の設置 ・国交省:災害対策現地情報連絡員(リエゾン)派遣	・各省庁:支援物資等の調達、搬送、提供 ・内閣府:被災者生活再建支援法の適用を公表 ・閣議により激甚災害に指定的支援の要請	
活動体制情報	県	・長野県災害対策本部の設置 ・全体体制をとる ・非常参集(職員参集開始) ・参集途上での被災状況収集 ・震度速報の受信 ・職員安否確認 ・一部職員の負傷 ・職員家族の安否確認 ・緊急・災害情報メールによる地震情報の発信	・通信手段の確保 ・稼働可能職員数の把握 ・庁舎の被害状況の確認 ・市町村及び関係機関から被害情報等の収集(⇒)	・第1回本部会議の開催 ・現地本部の設置 ・自衛隊、緊急消防援助隊、警察広域緊急援助隊の派遣(要請) ・市町村災害対策本部に職員を派遣 ・県民への広報 ・国への被害状況報告(即報) ・県内被害情報の収集整理(⇒) ・市町村からの要請に基づく各種ヘリや陸上輸送の手配、調整 ・ヘリによる現地偵察(夜間のため難航)	・知事記者会見(⇒) ・報道機関への情報提供 ・国、他県、協定先への応援要請 ・市町村の救援要請に対応 ・孤立地域の把握 ・被害情報に基づく災害救助法の適用の判断	・国への被害状況報告(⇒) ・孤立地域の支援体制の確立 ・対策実施状況に応じた人員構成の再調整 ・他県から応援人員受入 ・長野県合同災害支援チームによる被災県等への支援の検討	
	交通 ライフライン	・パトロール実施体制の確立	・パトロールの実施 ・道路情報モニター等からの情報収集(夜間のため難航) ・緊急交通路の規制実施(警察本部)、災害発生箇所等の通行規制、道路利用者への情報提供(⇒) ・信号機、標識の復旧措置(警察本部)(⇒)	・ライフライン関係機関との情報連絡体制の確立	・路上の障害物除去及び被害を受けた緊急交通路等の優先的復旧開始 ・建設業協会等との協定に基づき応急復旧工事の依頼 ・緊急輸送車両、輸送拠点等の確保 ・ライフライン被害状況の把握→県民への広報(⇒) ・警察等による交通整理の実施 ・緊急通行車両の確認 【上水道、下水道】 ・被災状況の把握	・孤立集落への物資等輸送路の確保 ・緊急輸送路等の確保、応急工事の実施 【上水道】 ・他市町村等への応援要請や、(公社)日本水道協会を通じて応援要請の実施(ただし、超広域災害のため、他地域からの迅速な応援は期待できない。) 【下水道】 ・排水機能の回復措置、処理場等の応急簡易処理の実施	・県管理道路の応急復旧開始 ・ライフライン復旧状況の広報(⇒)
想定される応急・復旧活動	ライフライン事業者等	【電力事業者】 ・電力供給設備に支障のない限り供給を継続するが、状況によって危険防止のため送電を停止する。 ・非常参集を実施する。情報の収集を開始する。 【通信事業者】 ・電話輻輳のため、通話規制開始、災害用伝言ダイヤル・災害用伝言板等の運用開始 【都市ガス事業者】 ・地震計の計測値が規定値を超えた低圧ブロックの供給停止。なお、震度5弱程度の地震で需要家のメーター(マイコンメーター)において自動的に感震遮断する。 ・非常参集を実施する。情報の収集を開始する。 【LPガス事業者】 ・非常参集を実施する。情報の収集を開始する。	【電力事業者】 ・非常災害対策本部を設置して、情報の収集、伝達を行う。 ・応急復旧に着手する。・事故状況の確認と系統切替による健全区間送電範囲の順次拡大を行う。 ・要員、資機材等を確保する。また、他電力会社へ応援を要請する。・電力需要の回復が供給を上回る場合、国等と協議の上、需要抑制対策を実施(⇒) 【通信事業者】 ・被害状況の確認、行政への被害報告、市町村の災害対策本部へ職員派遣 ・復旧作業員の招集→応急復旧作業の開始→復旧の見通しについて行政に連絡 【都市ガス事業者】 ・供給区域の点検に着手し、被害状況の確認を行う。 【LPガス事業者】 ・被害調査、点検、応急復旧作業の実施 ・二次災害防止等についての広報	【電力事業者】 ・非常災害対策本部を設置して、情報の収集、伝達を行う。 ・応急復旧に着手する。・事故状況の確認と系統切替による健全区間送電範囲の順次拡大を行う。 ・要員、資機材等を確保する。また、他電力会社へ応援を要請する。・電力需要の回復が供給を上回る場合、国等と協議の上、需要抑制対策を実施(⇒) 【通信事業者】 ・被害状況の確認、行政への被害報告、市町村の災害対策本部へ職員派遣 ・復旧作業員の招集→応急復旧作業の開始→復旧の見通しについて行政に連絡 【都市ガス事業者】 ・供給区域の点検に着手し、被害状況の確認を行う。 【LPガス事業者】 ・被害調査、点検、応急復旧作業の実施 ・二次災害防止等についての広報	【電力事業者】 ・非常災害対策本部を設置して、情報の収集、伝達を行う。 ・応急復旧に着手する。・事故状況の確認と系統切替による健全区間送電範囲の順次拡大を行う。 ・要員、資機材等を確保する。また、他電力会社へ応援を要請する。・電力需要の回復が供給を上回る場合、国等と協議の上、需要抑制対策を実施(⇒) 【通信事業者】 ・被害状況の確認、行政への被害報告、市町村の災害対策本部へ職員派遣 ・復旧作業員の招集→応急復旧作業の開始→復旧の見通しについて行政に連絡 【都市ガス事業者】 ・供給区域の点検に着手し、被害状況の確認を行う。 【LPガス事業者】 ・被害調査、点検、応急復旧作業の実施 ・二次災害防止等についての広報	【電力事業者】 ・非常災害対策本部を設置して、情報の収集、伝達を行う。 ・応急復旧に着手する。・事故状況の確認と系統切替による健全区間送電範囲の順次拡大を行う。 ・要員、資機材等を確保する。また、他電力会社へ応援を要請する。・電力需要の回復が供給を上回る場合、国等と協議の上、需要抑制対策を実施(⇒) 【通信事業者】 ・被害状況の確認、行政への被害報告、市町村の災害対策本部へ職員派遣 ・復旧作業員の招集→応急復旧作業の開始→復旧の見通しについて行政に連絡 【都市ガス事業者】 ・供給区域の点検に着手し、被害状況の確認を行う。 【LPガス事業者】 ・被害調査、点検、応急復旧作業の実施 ・二次災害防止等についての広報	【電力事業者】 ・非常災害対策本部を設置して、情報の収集、伝達を行う。 ・応急復旧に着手する。・事故状況の確認と系統切替による健全区間送電範囲の順次拡大を行う。 ・要員、資機材等を確保する。また、他電力会社へ応援を要請する。・電力需要の回復が供給を上回る場合、国等と協議の上、需要抑制対策を実施(⇒) 【通信事業者】 ・被害状況の確認、行政への被害報告、市町村の災害対策本部へ職員派遣 ・復旧作業員の招集→応急復旧作業の開始→復旧の見通しについて行政に連絡 【都市ガス事業者】 ・供給区域の点検に着手し、被害状況の確認を行う。 【LPガス事業者】 ・被害調査、点検、応急復旧作業の実施 ・二次災害防止等についての広報
	大被害地域 (松本・木曾 諏訪・上伊 那・飯伊地 域)	【市町村】 ・震度速報の受信 ・災害対策本部の設置 ・非常参集(職員参集開始) ・参集途上での被災状況収集 ・配備体制に応じた活動 ・職員安否確認 ・職員家族の安否確認 ・災害情報の収集(⇒) 【住民】 ・自主防災組織の活動開始	【市町村】 ・通信手段の確保 ・稼働可能職員数の把握 ・必要に応じて避難勧告・指示の発令	【市町村】 ・活動体制の確立、本部会議の開催 ・県に対して概況速報報告、救援要請 ・被害状況を住民へ速報 ・避難所運営の要員確保、自主防災組織との協力 ・県へのヘリコプター出動要請 ・県に自衛隊の派遣要請 ・必要に応じて長野県市町村災害時相互応援協定等に基づく応援要請 ・孤立集落との通信手段の確保	【市町村】 ・被害状況の把握、県への被害報告(⇒) ・住民に被害状況伝達(防災行政無線) ・避難所までの連絡道路の確保、応急復旧工事の実施 ・障害物の除去、集積 ・孤立集落への物資等輸送路の確保 ・災害救助法に基づく活動展開 ・ライフライン被害状況の把握→住民への広報(⇒) ・下水道の排水機能の回復措置、処理場等の応急簡易処理の実施	【市町村】 ・上水道の復旧に関して(公社)日本水道協会を通じて応援要請の実施(⇒) (ただし、超広域災害のため、迅速な広域応援は期待できないため、県内業者等の対応が中心)	【市町村】 ・対策実施状況に応じた人員構成の再調整 ・ライフライン復旧状況の広報(⇒) ・県や他自治体からの応援人員受入、調整 ・ボランティアの受入れ、当初は混乱 ・上下水道の復旧後の実施
市町村等	中被害地域 (長野・上小 佐久地域)	【市町村】 ・震度速報の受信 ・災害対策本部の設置 ・非常参集(職員参集開始) ・参集途上での被災状況収集 ・配備体制に応じた活動 ・職員安否確認 ・職員家族の安否確認 ・災害情報の収集(⇒) 【住民】 ・自主防災組織の活動開始	【市町村】 ・通信手段の確保	【市町村】 ・県に対して概況速報報告 ・被害状況を住民へ速報 ・避難所運営の要員確保、自主防災組織との協力	【市町村】 ・被害状況の把握、県への被害報告(⇒) ・住民に被害状況伝達(防災行政無線) ・避難所までの連絡道路の確保、応急復旧工事の実施 ・ライフライン被害状況の把握→住民への広報(⇒) ・下水道の排水機能の回復措置、処理場等の応急簡易処理の実施	【市町村】 ・上下水道の復旧後の実施(⇒) ・対策実施状況に応じた人員構成の再調整 ・ライフライン復旧状況の広報(⇒) ・被災が軽微な市町村は、飯伊・上伊那・諏訪地域等に対する応援職員の派遣検討	
	小被害地域 (北信・大北 地域)	【市町村】 ・震度速報の受信 ・非常参集(職員参集開始) ・参集途上での被災状況収集 ・配備体制に応じた活動(必要に応じて災害対策本部設置) ・災害情報の収集(⇒)	【市町村】 ・通信手段の確保	【市町村】 ・県に対して概況速報報告 ・被害状況を住民へ速報	【市町村】 ・被害状況の把握、県への被害報告(⇒) ・住民に被害状況伝達(防災行政無線) ・ライフライン被害状況の把握→住民への広報(⇒) ・下水道の排水機能の回復措置、処理場等の応急簡易処理の実施 ・長野県市町村災害時相互応援協定に基づき、ブロック代表市町村は先遣隊を派遣	【市町村】 ・上下水道の復旧後の実施(⇒) ・対策実施状況に応じた人員構成の再調整 ・ライフライン復旧状況の広報(⇒) ・飯伊・上伊那、諏訪地域等に対する応援職員の派遣検討 ・長野県合同災害支援チームによる被災県等への支援の検討	

大被害地域とは、災害救助法適用相当の被害が発生した市町村を1つでも含む地域。中被害地域とは、地域内の災害救助法適用相当の被害がある市町村はないが、1つの市町村でも1棟以上の被害がある地域。小被害地域は、概ね建物被害や死者の発生がない地域を想定して区分けしている。

②対策活動シナリオ(1)(南海トラフ陸側ケースの地震:平日冬深夜、強風時) 活動体制・情報、交通・ライフライン、経済

※(⇒)は継続を表す

		3日後～	1週間後～	2週間後～	1カ月～	3カ月～
想定被災者行動		<ul style="list-style-type: none"> ・応急危険度判定により安全が確認された住宅の被災者は、ライフライン復旧に伴い、順次帰宅 ・飲料水から生活用水へとニーズが拡大 	<ul style="list-style-type: none"> ・全半壊の建物を除き、概ね片づけを終了 ・全半壊建物における再建方法を思索 	<ul style="list-style-type: none"> ・身体的精神的に疲労が蓄積 ・全半壊住宅の被災者の自力による転居が増加 	<ul style="list-style-type: none"> ・避難所に残っていた被災者が仮設住宅等への入居を開始 	
国			<ul style="list-style-type: none"> ・経産省:風評被害対策 	<ul style="list-style-type: none"> ・緊急消防援助隊、警察広域緊急援助隊の派遣解除 	<ul style="list-style-type: none"> ・復旧・復興に関する会議を開催 	<ul style="list-style-type: none"> ・自衛隊の撤収(全国的には活動が続く)
活動体制情報		<ul style="list-style-type: none"> ・降雨、積雪による河川、斜面等の二次災害への警戒 	<ul style="list-style-type: none"> ・県内の復旧情報の収集整理及び災害復旧体制の整備 	<ul style="list-style-type: none"> ・復興基金の検討 	<ul style="list-style-type: none"> ・義援金の配分委員会を組織 ・復興計画策定体制の確立 	<ul style="list-style-type: none"> ・自衛隊の撤収要請
交通ライフライン		<ul style="list-style-type: none"> ・ライフラインの復旧状況、地区別の復旧予定時期について広報 ・降雨、積雪のある場合は、危険箇所のパトロールを実施【上水道】 ・主要施設の復旧 	<ul style="list-style-type: none"> 【上水道】 ・仮設給水栓の設置、主要配水管の応急復旧 【下水道】 ・仮復旧の実施 	<ul style="list-style-type: none"> 【上水道】 ・仮設給水栓の増設、配水管・給水管の応急復旧 	<ul style="list-style-type: none"> ・緊急輸送路の応急復旧が概ね完了 【上水道、下水道】 ・本復旧 	<ul style="list-style-type: none"> ・県管理道路について、応急復旧の継続
ライフライン事業者等		<ul style="list-style-type: none"> 【電力事業者】 ・復旧工事(故障点切り離し・仮復旧工事等)を実施する。 ・被災による停電エリアの通電については、家庭や事業所などの屋内設備の安全確認を行う。 ・優先的に復旧すべき利用者側施設(医療機関、空港、災害対策本部、官庁、警察など)に関して、復旧に時間を要する場合、発電機等による応急送電について自治体と調整を行う。 【LPガス事業者】 ・被害調査、点検、応急復旧作業を継続 【その他ライフライン事業者】 ・応急復旧作業を継続 	<ul style="list-style-type: none"> 【電力事業者】 ・応急復旧作業はほぼ完了し、本復旧を実施する。 【LPガス事業者】 ・被害調査、点検、応急復旧作業を継続 【その他ライフライン事業者】 ・応急復旧作業→順次、本復旧 			
大被害地域(松本・木曾・諏訪・上伊那・飯伊地域)		<ul style="list-style-type: none"> 【市町村】 ・二次災害への警戒 	<ul style="list-style-type: none"> 【市町村】 ・県、国への復旧支援要請 ・復旧状況についての広報 ・被災中小企業、被災農林業者等に対する援助、助成措置について広報 		<ul style="list-style-type: none"> 【市町村】 ・上下水道の本復旧を実施 ・復興計画策定体制の確立 	<ul style="list-style-type: none"> 【市町村】 ・県に対し、自衛隊の撤収要請
中被害地域(長野・上小・佐久地域)		<ul style="list-style-type: none"> 【市町村】 ・二次災害への警戒 ・被災中小企業、被災農林業者等に対する援助、助成措置について広報 	<ul style="list-style-type: none"> 【市町村】 ・上下水道の本復旧を実施 	<ul style="list-style-type: none"> 【市町村】 ・応急対策に目途が立つ 	<ul style="list-style-type: none"> 【市町村】 ・災害対策本部廃止、活動体制の移行検討 	<ul style="list-style-type: none"> 【市町村】 ・県内市町村間の応援終了
小被害地域(北信・大北地域)		<ul style="list-style-type: none"> 【市町村】 ・対策実施状況に応じた人員構成の再調整 ・被災中小企業、被災農林水産業者等に対する援助、助成措置について広報 	<ul style="list-style-type: none"> 【市町村】 ・応急対策に目途が立つ ・(災害対策本部設置の場合は)災害対策本部廃止、活動体制の移行検討 			<ul style="list-style-type: none"> 【市町村】 ・県内市町村間の応援終了

大被害地域とは、災害救助法適用相当の被害が発生した市町村を1つでも含む地域。中被害地域とは、地域内の災害救助法適用相当の被害がある市町村はないが、1つの市町村でも1棟以上の被害がある地域。小被害地域は、概ね建物被害や死者の発生がない地域を想定して区分けしている。

③対策活動シナリオ(2)(南海トラフ陸側ケースの地震:平日深夜、強風時) 救出・救急・医療・福祉・避難・救援・住宅 ※(⇒)は継続を表す

		地震発生直後	1時間後～	6時間後～	12時間後～	1日後～	
想定被災者行動	国	・飯田市、伊那市を中心に住民が被災 ・消防機関へ救急や消火要請の電話が殺到 ・電話やメールによる家族等の安否確認	・防災行政無線で避難等についての情報を入手 ・自主防災組織を中心に初期消火活動や倒壊建物の下敷きになった住民に対する救出作業を開始	・自主防災組織による救出活動の継続 ・負傷者の手当てや搬送の実施 ・全国的な甚大な被害が判明し始める	・自主防災組織による救出活動の継続 ・避難所へ避難する住民が増える ・倒壊家屋からの救出作業が進み、飯田市、伊那市を中心に救出された負傷者が増加 ・ライフライン(特に電力)断絶のため、自宅の被害がない住民も食料や水を求めて避難所へ行く ・鉄道、道路被害により、観光客も避難所へ行く	・大半等による現地視察 ・国交省:緊急災害対策派遣隊(TEC-FORCE)による被害調査 ・総務省:地方公共団体へ人的支援の要請	・全半壊を免れた建物の室内片づけを開始→廃棄物増加 ・観光客の帰宅
		・官邸対策室設置、緊急参集チーム招集 ・各都府において、災害対策本部を設置	・内閣府:非常災害対策本部(又は緊急災害対策本部)の設置 ・被災情報の収集	・災害派遣要請による自衛隊派遣 ・近隣県の緊急消防援助隊、警察広域緊急援助隊の出動要請	・国民に対する被害情報の発表 ・内閣府:緊急災害現地対策本部の設置 ・国交省:災害対策現地情報連絡員(リエオン)派遣	・大臣等による現地視察 ・国交省:緊急災害対策派遣隊(TEC-FORCE)による被害調査 ・総務省:地方公共団体へ人的支援の要請	・各省庁:支援物資等の調達、搬送、提供 ・内閣府:被災者生活再建支援法の適用を公表 ・閣議により激甚災害に指定
		救出救急医療福祉	・情報収集(救助救急の必要状況) ・県災害医療本部の設置 ・災害拠点病院での受入体制確保および救護班派遣準備 ・トリアージの実施(⇒) ・危険物施設等の周辺住民の避難誘導措置、立入禁止措置(警察本部)	・要救出救助現場の把握→緊急消防援助隊、警察広域緊急援助隊の派遣要請 ・市町村からの応援要請に対応 ・救護班の派遣及び医療機関への派遣要請 ・DMATの派遣要請	・災害拠点病院、救急救命センターを中心に、救出活動の実施、支援 ・医療救護活動情報の集約 ・緊急輸送ルート、手段の確保 ・機動隊(警察本部)の出動 ・遺体の捜索(警察本部)(⇒)	・県外の後方医療機関との調整 ・医薬品、資機材等が不足の場合、隣接県、厚労省に協力要請 ・重度救急患者の搬送のため、佐久総合病院または信州大附属病院にドクターヘリの出動を要請 ・孤立地域において、孤立状態から救出すべき負傷者、要配慮者及び観光客等の搬送(航空輸送による)	・各市町村が実施する要配慮者対策への支援 ・市町村を通じて要配慮者の把握→福祉避難所の支援 ・福祉避難所本部の設置 ・避難所等における感染症予防対策の実施(⇒)
		避難救援生活支援	・避難所指定済の県立学校の開設、避難者受入れ ・食料品、生活必需品等の調達準備 ・飲料水の供給準備	・市町村からの各種救援要請に対応(要配慮者に対する県立病院等における緊急受入や、建設機械リース業協会・テントシート装飾工業組合等への資機材の調達・輸送等) ・各市町村からの備蓄食料の供給要請に対して、地方事務所の備蓄食料を供給。不足すれば、他の地方事務所に供給を依頼 ・断水地域の把握 ・避難所に必要な資機材の調達、輸送 ・被害情報に基づく災害救助法の適用の判断 ・市町村からの要請に伴う協定に基づく食料品、生活必需品等の供給要請 ・長野県水道協議会に応援要請 ・道路破損等により孤立した観光客等の救出 ・保健師、管理栄養士、必要に応じて精神科医を被災地、避難所へ派遣 ・ボランティア情報の発信→ボランティアニーズの把握と需給調整・活動支援、観光地への通訳ボランティアの派遣(⇒) ・ただし、超広域災害のため、他地域からの迅速な応援は期待できない。(⇒)	・市町村からの各種救援要請に対応(要配慮者に対する県立病院等における緊急受入や、建設機械リース業協会・テントシート装飾工業組合等への資機材の調達・輸送等) ・各市町村からの備蓄食料の供給要請に対して、地方事務所の備蓄食料を供給。不足すれば、他の地方事務所に供給を依頼 ・断水地域の把握 ・避難所に必要な資機材の調達、輸送 ・被害情報に基づく災害救助法の適用の判断 ・市町村からの要請に伴う協定に基づく食料品、生活必需品等の供給要請 ・長野県水道協議会に応援要請 ・道路破損等により孤立した観光客等の救出 ・保健師、管理栄養士、必要に応じて精神科医を被災地、避難所へ派遣 ・ボランティア情報の発信→ボランティアニーズの把握と需給調整・活動支援、観光地への通訳ボランティアの派遣(⇒) ・ただし、超広域災害のため、他地域からの迅速な応援は期待できない。(⇒)	・市町村からの各種救援要請に対応(要配慮者に対する県立病院等における緊急受入や、建設機械リース業協会・テントシート装飾工業組合等への資機材の調達・輸送等) ・各市町村からの備蓄食料の供給要請に対して、地方事務所の備蓄食料を供給。不足すれば、他の地方事務所に供給を依頼 ・断水地域の把握 ・避難所に必要な資機材の調達、輸送 ・被害情報に基づく災害救助法の適用の判断 ・市町村からの要請に伴う協定に基づく食料品、生活必需品等の供給要請 ・長野県水道協議会に応援要請 ・道路破損等により孤立した観光客等の救出 ・保健師、管理栄養士、必要に応じて精神科医を被災地、避難所へ派遣 ・ボランティア情報の発信→ボランティアニーズの把握と需給調整・活動支援、観光地への通訳ボランティアの派遣(⇒) ・ただし、超広域災害のため、他地域からの迅速な応援は期待できない。(⇒)	・救援物資の一元管理体制の確立 ・観光客への帰宅支援 ・応援による給水活動の実施(⇒) ・廃棄物の発生量、処理施設の被害状況等の把握 ・市町村等からの要請に伴う協定に基づくごみ・尿の処理や仮設トイレの設置に関する協力要請 ・義援金の募集決定及び開始、口座開設と義援物資の受付の公表 ・希望する義援物資の種類・数量の周知
住宅					・応急危険度判定士の派遣準備		
想定される応急・復旧活動	市町村等	大被害地域(松本・木曾・諏訪・上伊那・飯伊地域)	【市町村】 ・避難準備情報、避難勧告、避難指示をはじめとする災害情報の周知 【医療機関】 ・停電した場合、非常用電源切替 【住民等】 ・家族の安否確認 ・救出が必要な場合、消防等に連絡	【市町村】 ・情報収集(救助救急状況) ・避難支援等関係者と連携した避難行動要支援者の避難支援と安否確認(⇒) ・観光客の安全確保 【消防】 ・被災状況の把握、消火の実施(⇒) 【医療機関】 ・被災状況、入院患者の安否確認、入院患者転院、負傷者対応の準備を実施 【自主防災組織】 ・初期消火活動の開始 ・住民の安否確認、救出救助活動(⇒) ・避難所での避難受入、整理(⇒)	【市町村】 ・救出活動の応援要請 ・避難所、福祉避難所開設・受入(要員確保、自主防災組織との協力) ・避難者数の把握(⇒) ・ライフライン応急復旧の要請 【医療機関】 ・DMATの派遣 ・医療機関の被災により、入院患者について近隣医療機関へ転院を開始 ・負傷者の手当て	【市町村】 ・救護班の要請、救護所設置 ・被災者避難状況の県への報告 ・避難所における要配慮者の配属(配食、トイレ等への配慮) ・帰宅困難者を一時避難所、一時宿泊施設へ誘導 ・救出救助活動の継続(⇒) ・孤立状態の情報収集・報告、孤立集落内で救出搬送が必要な場合は、県への救出要請 ・孤立集落への食料品の搬送または県への要請 ・食料、生活必需品の供給の開始、応急給水の開始 ・避難所でのベト対策、避難者への健康相談の実施 ・警察本部・消防機関と連携した遺体の捜索、遺体収容所の開設、遺体の収容 【医療機関】 ・ボランティア情報の発信→ボランティアニーズの把握と需給調整・活動支援 【医療機関】 ・救護班編成、現地での救護(トリアージの実施) ・災害拠点病院における重篤救急患者の救命医療 ・医療機関相互の密接な情報交換 ・二次医療圏域内の医療機関で転送先確保	【市町村】 ・行方不明者捜索 ・災害救援ボランティアセンターの設置 ・一般ボランティア、専門ボランティアの受入開始 ・応急危険度判定体制の確立、判定の実施 ・応急危険度判定士の派遣要請 ・避難所でのプライバシー確保、要配慮者や女性への配慮 ・避難者への感染症予防対策の実施 ・要配慮者を福祉避難所へ移動 ・被災者への住宅提供の検討 ・救援物資配送における人員、車両の確保 ・ごみ収集開始 ・農林水産物の被害拡大・二次災害防止措置、病虫発生防止措置 ・ボランティア活動拠点の提供支援 ・必要に応じて除雪 【自主防災組織】 ・炊き出しの実施 ・自力で可能な救出活動は終了
		中被害地域(長野・上小・佐久地域)	【市町村】 ・避難準備情報、避難勧告、避難指示をはじめとする災害情報の周知 【医療機関】 ・停電した場合、非常用電源切替 【住民等】 ・家族の安否確認 ・救出が必要な場合、消防等に連絡 【自主防災組織】 ・住民、要配慮者の避難誘導	【市町村】 ・情報収集(救助救急状況) ・避難支援等関係者と連携した避難行動要支援者の避難支援と安否確認(⇒) ・観光客の安全確保 【消防】 ・被災状況、入院患者の安否確認、入院患者転院、負傷者対応の準備を実施 【自主防災組織】 ・初期消火活動の開始 ・住民の安否確認、救出救助活動(⇒) ・避難所での避難受入、整理(⇒)	【市町村】 ・避難所、福祉避難所開設・受入(要員確保、自主防災組織との協力) ・避難者数の把握(⇒) 【医療機関】 ・医療機関の被災により、入院患者について近隣医療機関へ転院を開始 ・負傷者の手当て	【市町村】 ・救護所設置 ・被災者避難状況の県への報告 ・要配慮者の把握、福祉避難所の収容状況確認、受入先確保 ・避難所における要配慮者の配属(配食、トイレ等への配慮) ・帰宅困難者を一時避難所、一時宿泊施設へ誘導 ・救出救助活動の継続 ・食料、生活必需品の供給、応急給水の開始 ・警察本部・消防機関と連携した遺体の捜索、遺体の収容 【消防】 ・被災者が軽微な市町村は、飯伊・上伊那・諏訪地域等への応援出動(⇒) 【医療機関】 ・救護班編成、現地での救護(トリアージの実施) ・災害拠点病院における重篤救急患者の救命医療 ・医療機関相互の密接な情報交換	【市町村】 ・行方不明者捜索 ・応急危険度判定体制の確立、判定の実施 ・応急危険度判定士の派遣要請 ・避難所でのプライバシー確保、要配慮者や女性への配慮 ・避難者への感染症予防対策の実施 ・要配慮者を福祉避難所へ移動 ・必要に応じて除雪 【自主防災組織】 ・炊き出しの実施
		小被害地域(北信・大北地域)	【医療機関】 ・停電した場合、非常用電源切替 【自主防災組織】 ・住民、要配慮者の安全確保	【市町村】 ・情報収集(救助救急状況) ・避難支援等関係者と連携した避難行動要支援者の避難支援と安否確認(⇒) ・観光客の安全確保 【消防】 ・被災状況、入院患者の安否確認 【自主防災組織】 ・地域の被害確認	【市町村】 ・避難者が発生した市町村は、避難所を開設 【医療機関】 ・医療機関の停電により、必要に応じて対応可能な近隣医療機関へ入院患者の転院を開始	【市町村】 ・避難者が発生した市町村は、食料、毛布等の提供 ・停電地域では、避難所外避難者に対しても、必要に応じて毛布等、暖房器具の代わりになるものを提供 ・必要に応じて除雪 【消防】 ・飯伊・上伊那・諏訪地域等への応援出動(⇒) 【医療機関】 ・災害拠点病院における他地域からの負傷者の受入れ対応(⇒)	【市町村】 ・飯伊・上伊那・諏訪地域等への救援物資の提供

大被害地域とは、災害救助法適用相当の被害が発生した市町村をつつも含む地域。中被害地域とは、地域内の災害救助法適用相当の被害がある市町村はないが、1つの市町村でも1種以上の被害がある地域。小被害地域は、概ね建物被害や死者の発生がない地域で区分けしている。

③対策活動シナリオ(2)(南海トラフ陸側ケースの地震:平日冬深夜、強風時) 救出・救急・医療・福祉・避難・救援、住宅

※(⇒)は継続を表す

		3日後～	1週間後～	2週間後～	1ヵ月～	3ヵ月～
想定被災者行動		<ul style="list-style-type: none"> 応急危険度判定により安全が確認された住宅の被災者は、ライフライン復旧に伴い、順次帰宅 飲料水から生活用水へとニーズが拡大 	<ul style="list-style-type: none"> 全半壊の建物を除き、概ね片づけを終了 全半壊建物における再建方法を思索 	<ul style="list-style-type: none"> 身体的精神的に疲労が蓄積 全半壊住宅の被災者の自力による転居が増加 	<ul style="list-style-type: none"> 避難所に残っていた被災者が仮設住宅等への入居を開始 	
国			<ul style="list-style-type: none"> 経産省:風評被害対策 	<ul style="list-style-type: none"> 緊急消防援助隊、警察広域緊急援助隊の派遣解除 	<ul style="list-style-type: none"> 復旧・復興に関する会議を開催 	<ul style="list-style-type: none"> 自衛隊の撤収
	救出救急医療福祉	<ul style="list-style-type: none"> 住民の疫学調査、健康診断の実施 心のケアチームの派遣 市町村から棺や火葬場の不足、遺体の搬送・処置などに関する応援の要請があれば、他都道府県やトラック協会長等に要請 ただし、超広域災害のため、他地域からの迅速な応援は期待できない。 児童・生徒等の健康管理 		<ul style="list-style-type: none"> PTSDへのケアの実施(⇒) 		
	避難救援生活支援	<ul style="list-style-type: none"> 市町村からの要請に伴う協定に基づく避難所としてのホテル・旅館の提供、炊き出し、入浴、理・美容、クリーニング等の支援の要請 災害に便乗した犯罪の取締り(警察本部) 物価安定を関係業界に要請 被災者支援に関する相談窓口の設置 中小企業者、農林事業者に対する相談体制の整備、融資等の情報の周知 教育施設・設備の確保と学校給食の確保 飼養動物の取扱いに関する指導の実施、市町村等からの動物の保護・収容等に関する応援要請に応じた措置の実施 		<ul style="list-style-type: none"> 被災者に対する住宅復興支援等、県独自の金銭的支援策の決定 		
	住宅	<ul style="list-style-type: none"> 市町村からの支援要請に伴う応急危険度判定士の派遣、広域的な支援調整 県営住宅等の空家確認 住宅ニーズの把握 応急仮設住宅の戸数決定、確保 	<ul style="list-style-type: none"> 応急仮設住宅の建設着工 	<ul style="list-style-type: none"> 応急仮設住宅入居者決定(要配慮者優先、コミュニティ配慮)、入居開始 		
想定される応急・復旧活動	大被害地域 (松本・木曾・諏訪・上伊那・飯伊地域)	<ul style="list-style-type: none"> 【市町村】 降雨、積雪により土砂災害危険が高い地域へ避難勧告 被災者に関する情報のデータベース化 入浴施設の確保 義援金の受付 仮設住宅建設の用地確保 公営住宅等の空家確認 仮設住宅入居時期や手続きについての広報 被災者支援に関する相談窓口の設置 巡回健康相談等の実施(⇒) 廃棄物の処理に関する近隣市町村への応援要請 物価安定を関係業界に要請 教育施設・設備の確保と学校給食の確保 児童・生徒等の健康管理 飼養動物の保護・収容・救護 【自主防災組織】 避難所の自主運営 	<ul style="list-style-type: none"> 【市町村】 被災者の心身不調への対応 教育施設・設備の確保と学校給食の確保 中小企業者、農林事業者に対する県の取組の周知・あっせん 	<ul style="list-style-type: none"> 【市町村】 仮設校舎の建設、教職員の確保 応急仮設住宅入居申込の受付 公営住宅等への被災者受入 被災者生活再建支援法等に関する説明会の実施 罹災証明書発行のための家屋調査 罹災証明書の発行 被災者に対する住宅復興支援等の決定 義援金配分委員会による義援金の配分(県に委員会が設置された場合は、県委員会に引き継ぐ) 学校等の再開 	<ul style="list-style-type: none"> 【市町村】 応急仮設住宅の維持管理 住宅の応急修理の実施 仮設住宅入居等による避難所の縮小 	
	中被害地域 (長野・上小・佐久地域)	<ul style="list-style-type: none"> 【市町村】 降雨、積雪により土砂災害危険が高い地域へ避難勧告 被災者に関する情報のデータベース化 入浴施設の確保 公営住宅等の空家確認 被災者支援に関する相談窓口の設置 巡回健康相談等の実施(⇒) 中小企業者、農林事業者に対する県の取組の周知・あっせん 児童・生徒等の健康管理 飼養動物の保護・収容・救護 他県・市町村への応援 【自主防災組織】 避難所の自主運営 	<ul style="list-style-type: none"> 【市町村】 学校等の再開 一部被災者を公営住宅等に受入 被災者生活再建支援法等に関する説明会の実施 罹災証明書発行のための家屋調査 罹災証明書の発行 被災者に対する住宅復興支援等の決定 順次避難所の閉鎖 			
	小被害地域 (北信・大北地域)	<ul style="list-style-type: none"> 【市町村】 他県・市町村への応援 	<ul style="list-style-type: none"> 【市町村】 順次避難所の閉鎖 			

大被害地域とは、災害救助法適用相当の被害が発生した市町村を1つでも含む地域。中被害地域とは、地域内の災害救助法適用相当の被害がある市町村はないが、1つの市町村でも1棟以上の被害がある地域。小被害地域は、概ね建物被害や死者の発生がない地域を想定して区別している。

長野県地震被害想定調査報告書（概要版）

発行年月 平成 27 年 3 月

発行 長野県危機管理部危機管理防災課
〒380-8570 長野市大字南長野字幅下 692-2
TEL 026-235-7184