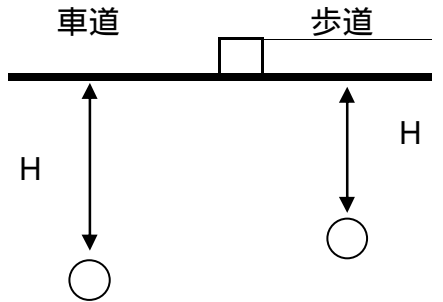


# 道路占用申請について（地下埋設物）

安曇野建設事務所

## 1 掘削深について



区 分	車 道	歩 道
上 水 道	1.2 (0.6)	1.2 (0.6)
下 水 道（本線）	3.0 (1.0)	3.0 (1.0)
同（本線以外）	1.5 (0.6)	1.5 (0.6)
電 線 管	0.8 (0.6)	0.6 (0.6)

注) 1 歩道がマウントアップの場合は、車道面からの深さ（H）

2 ( ) 内の数値は次の管種を使用した場合の緩和数値

鋼管、ダグタイル鑄鉄管、水道配水用ポリエチレン管、硬質塩化ビニル管（電気事業における地下電線（外装管）は耐衝撃性硬質塩化ビニル管に限る）、ヒューム管、強化プラスチック複合管、陶管、ポリエチレン管、コンクリート多孔管

## 2 設置場所



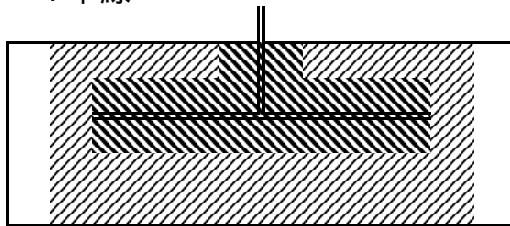
< 優先順位 >

道路外（路肩外）  
歩道  
路線中央  
車道中央

## 3 舗装の復旧

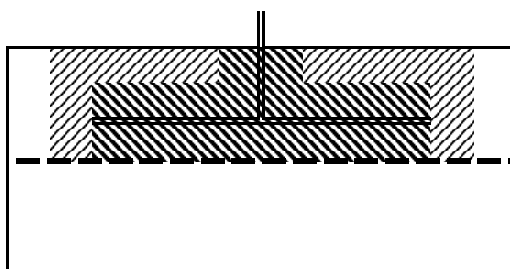
仮復旧後、6ヶ月経過後に本復旧

1 車線



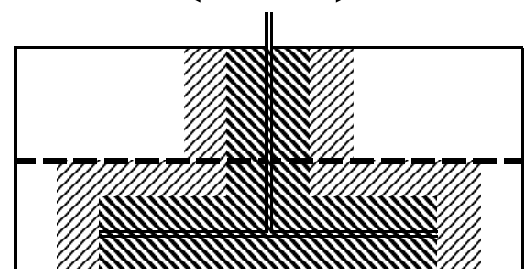
（本復旧延長は最低3m）

2 車線（片車線取り出し）



（本復旧延長は最低3m）

2 車線（反対車線取り出し）



（本復旧延長は最低3m）

掘削範囲（仮復旧）

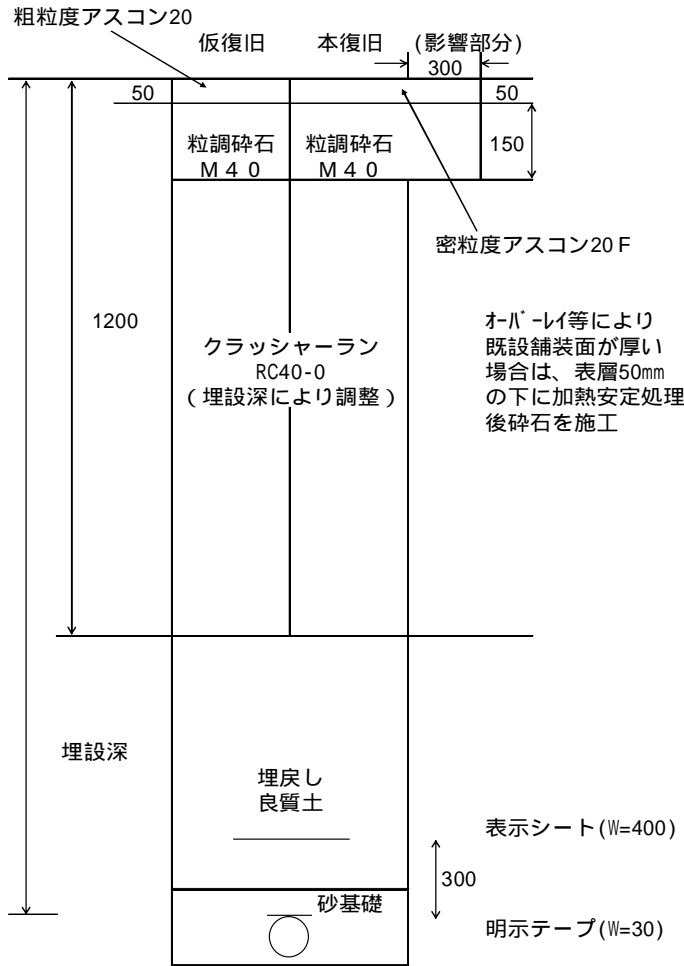
本復旧範囲

占用物件

センターライン

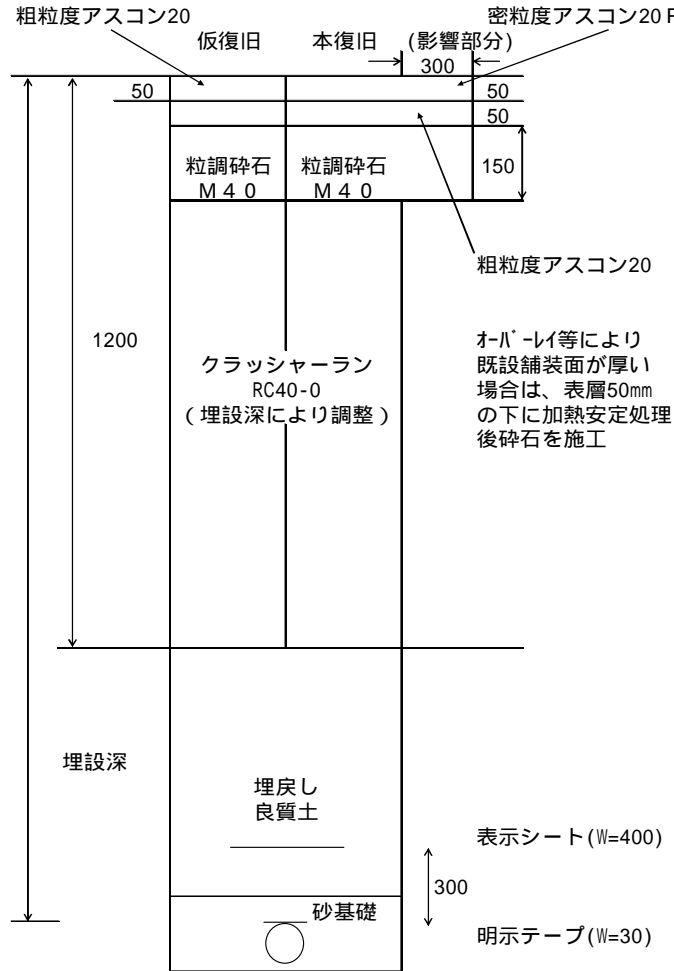
**車道部分 (A交通)**

(国道147・403号以外)



**車道部分 (B交通)**

(国道147・403号)



**歩道部分**

