

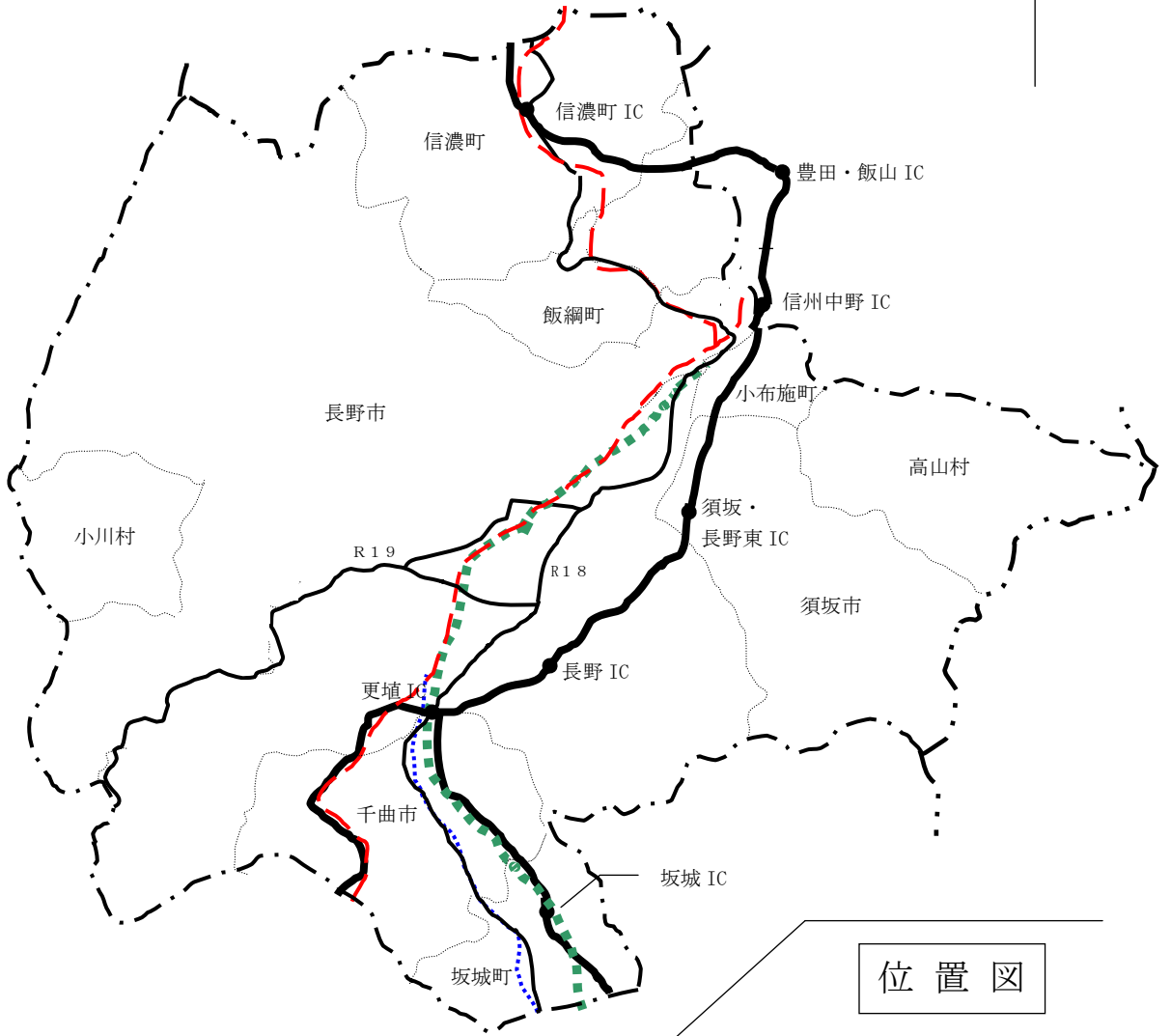
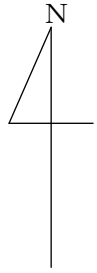
長野地方農業の概要

平成23年度

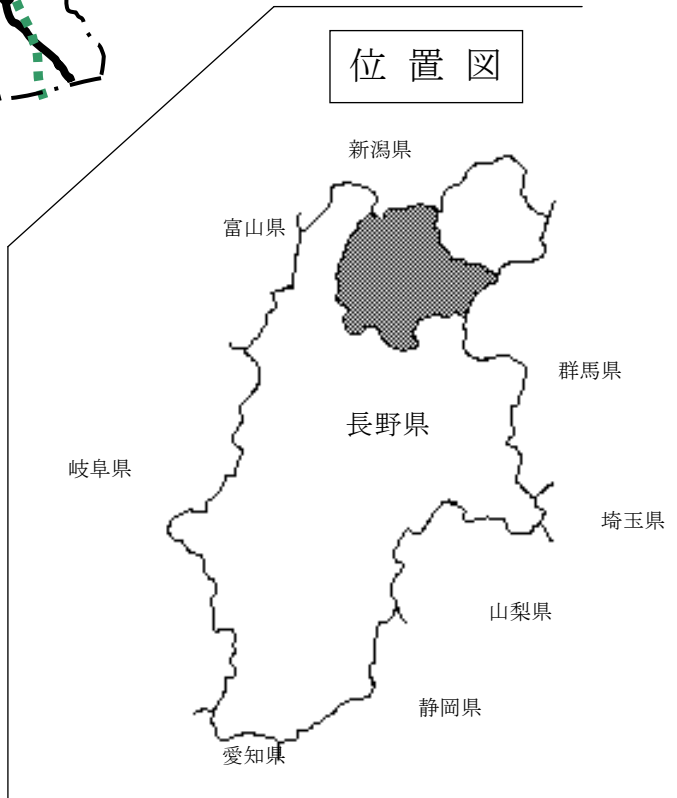
平成23年6月

長野地方事務所
(農政課)

管内図



位置図



- | | | | |
|--|--------|--|----------------|
| | 新幹線 | | 高速道路 |
| | JR 在来線 | | 一般国道
(指定区間) |
| | しなの鉄道 | | |

市町村別データの取扱について

平成 19 年度、農林水産省は統計調査業務について次のとおり見直しを行った。

このことにより、これまで「長野地方農業の概要」において使用していた**長野農林統計協会発行の『長野県農林業市町村別データ』は平成 18 年度版が最終**となり、平成 19 年度以降は使用できない。

- ◆ アウトソーシングの推進
 - **職員による実地調査の原則廃止**（調査員調査化、郵送調査化の推進）
 - 市場化テストの導入（業務の一部を民間に開放）
- ◆ 業務の重点化・効率化
 - 市町村別データ作成の見直し
 - ・ 生産量データ作成の限定
 - 市町村別データ（作付け面積、単収、収穫量）の作成とりやめ**
 - 水稻、麦、大豆、指定野菜（指定産地内のみ）に限定してデータを作成**
 - ・ **農業産出額作成の廃止**
 - 基礎となる生産量データが一部品目を除いてなくなるため廃止
 - 地方農政事務所等段階の独自公表の限定
 - 加工分析書等の廃止と主要施策に関連するデータ提供等業務への重点化
- ◆ 主要施策の推進のための新たな統計調査の実施

◎ 作物統計調査の見直し

	(従来)		(今後)
	・ 統計職員による団体からの聞き取り、管内全域の巡回調査	⇒	・ 団体と農家に対する郵送調査を主体に、 作付の変化の大きい地域に限定した巡回調査
	・ 市町村毎の推計を積み上げて作成した県計値をもとに、全国値をとりまとめ	⇒	・ 県毎に推計したデータをもとに、全国値をとりまとめ

農林水産省の統計調査業務の見直しにより、長野県農政部は平成 19 年度以降、食と農業農村振興計画の進捗管理のため県下 10 地域ごとに生産量データ及び農業産出額の推定を行うこととなった。

推定作業のスケジュールはおおよ次のとおりであり、平成 23 年度版「長野地方農業の概要」において農産物の生産量等は平成 20 年産が最新のデータとなっている。

基礎調査（H20 産） 〔地方事務所〕		推定作業 〔県庁〕		確定 〔県庁〕
H22. 1 月～ 3 月	⇒	H22. 4 月～12 月	⇒	H23. 1 月

目 次

1	長野地方農業の概況と発展の方向	1
2	長野県食と農業農村振興計画	3
3	長野県農業における長野地方事務所管内の位置	5
4	農業の概要	6
5	農家戸数	7
6	農家人口	8
7	耕地面積	9
8	平成21年産農畜産物の生産状況	11
9	主要作目の生産状況	13
	(1) 普通作物	13
	(2) 果樹	14
	(3) 野菜	15
	(4) 花き	16
	(5) 特用作物	16
	(6) きのこと	17
	(7) 畜産	18
10	米の需給調整の実施状況	19
11	農用地の利用状況	20
12	遊休荒廃農地の現状と有効活用対策について	21
13	認定農業者の状況	24
14	制度資金の活用状況	25
15	中山間地域農業直接支払事業	26
16	農業団体の概要	27
17	管内公共牧場の概要	28
18	平成22年農作物等の気象災害発生状況	29

1 長野地方農業の概況と発展方向

1 地 勢

- 管内地域は、長野県の北部に位置し、3市4町2村から構成され、東西約50km、南北約50kmにわたり、総面積は1,558.39K㎡で、県全体の約11.5%を占めています。
- 中央に千曲川・犀川が流れ、北部と東部に上信越高原国立公園、南部に聖山高原県立公園がある自然に恵まれた地域で、大別すると、千曲川沿岸に開けた平坦な善光寺平地域と善光寺平周辺の山間部地域の二つの地域に区分されます。
- 気温は、地域差が大きく、気象は極めて多様であり、降水量は比較的少なく、北部丘陵地帯は豪雪地帯となっています。

2 農業の特徴

- 農業生産状況は果樹が最も多く、多品目が栽培されており、特にりんご、ぶどう、ももは栽培面積及び生産量とも県下一位を誇ります。また、農産物産出額は果樹ときのこで3分の2を占め、米・野菜・畜産・花きの順となっています。
- 農業の振興は、それぞれの地域の条件を生かしながら、園芸作物を中心に特色ある作目の導入を行い、消費者ニーズに対応した産地育成に努めています。
- 全国ブランドとして有名な戸隠そば、おやき、おしぼりうどんなど「ふるさとの味」を活用した地域おこしへの取り組みが各地で見られ、観光と連携した農業が展開されています。
- 果樹や花き、きのこ、酪農部門で、地域をリードする意欲ある農業者の育成と安全で安心な農畜産物の生産供給に努めています。

3 発展方向

新たな農業ビジネスの創出による活力ある善光寺平農業の構築と元気な農村づくり

- りんご産地の再構築を図るため県オリジナル品種「りんご三兄弟」（シノスイト、シノゴールド、秋映）の早期産地化を進め、ぶどう産地の活性化を図るため県オリジナル品種「かがみハープル」の他、「ピオーネ」など市場評価の高い品種の導入を支援し、善光寺平の“売れる”果樹産地づくりを目指します。
- 長野地域の旬や自然を感じられる、消費者と直結した農産物の生産・販売や、地域農産物の加工による高付加価値化など、中山間地域の郷土色や伝統作物を活かした農業を推進します。
- グリーン・ツーリズムの促進のため、小中学生の農家民宿体験や修学旅行の受け入れ体制の整備や、体験学習指導者の確保・育成を支援し、都市と農村の交流、地域農産物の販路拡大など農業経営の多角化を図ります。
- 遊休農地の解消と活用を図るため、全市町村において遊休農地解消計画の実践に向けた活動を支援するとともに、薬草・山菜等の省力作物の導入を進め、中山間地域の農村集落の活性化を支援します。
- イノシシ、シカ等野生鳥獣による農作物被害の軽減を図るため、関係機関と連携し捕獲・駆除を実施するとともに、学習会の開催等による体制整備や防護柵の設置等の集落ぐるみの総合的な取組を支援します。
- 市町村、農業協同組合等関係機関の連携強化による認定農業者の確保・育成、定年退職者等を対象とした農業体験による多様な担い手の育成・確保、集落営農を推進するための関係機関との連携、集落の合意形成に向けた取組やリーダー育成を支援します。
- おやき等の郷土食の継承と食育への活用、「伝統野菜」や「地域ブランド」の生産拡大や加工販売等新たな農業ビジネスの創出を支援します。
- 地域の特色ある農畜産物や加工品を生産する農業者グループと食品業界の協働による商品開発や、レストラン、ホテル等と連携した販路拡大・地産地消の推進を図ります。

2 長野県食と農業農村振興計画

～ 新たな農業ビジネスの創出による活力ある善光寺平農業の構築と元気な農村づくり ～

1 重点推進方策

- 善光寺平の「売れる」果樹産地づくり
- 西山地域等の中山間地域の活性化の推進
- 地域農業を担う多様な担い手や集落営農組織の育成
- 地域の特産品を活かした農業・農村ビジネスの創出
- 環境負荷軽減・環境貢献につなげる環境農業の推進と共感の輪の拡大

2 施策達成目標に関する取組事項

指標項目	H17 基準年	H23年 計画	H24 目標年	平成23年度の具体的な取り組み内容 (対象地域)・[連携機関]
新規就農者 (40歳未満)	18人	25人	25人	○就農相談活動を充実し新規就農者の確保を進めます。 ○若い農業者及び就農希望者の技術力・経営力・課題解決力向上を支援するため、ニューファーマー農業講座や里親研修等を実施します。 〈全域〉・[JA、市町村、農業委員会]
認定農業者数	764人	860人	830人	○認定農業者の確保・育成のため、経営改善計画の作成指導、認定更新への啓発等により、経営力の高い農家育成を進めます。 ○若手認定農業者の技術習得のため各種研修会を開催します。 〈全域〉・[地域担い手育成総合支援協議会(農業再生協議会)、営農支援センター]
集落営農組織数	4組織	47組織	54組織	○集落営農を推進するため、農業委員との意見交換や研修会を開催します。 ○関係機関・団体が連携し、課題解決やリーダーの確保・育成を進めます。 ○重点モデル集落を設定し、集落住民へのアンケート調査、先進地視察・学習会等、集落営農設立に向けた合意形成を支援します。 〈長野市、信濃町、飯綱町〉・[JA、市町村、農業委員会]
りんご3兄弟栽培面積	329ha	658ha	700ha	○「単収向上・省力化・前進出荷で収益向上」をキーワードとして、新しい化栽培の普及を支援します。 ○県オリジナル品種を主体とした新しい化栽培用の苗木供給を推進します。 ○強い園芸産地育成事業や果樹経営支援対策事業を活用した新・改植を進めます。 ○県オリジナル品種「サライト」「秋映」と「サガール」の産地化と適期収穫等による高品質化推進を支援します。 〈長野市、須坂市 他〉・[JA]
ガバパール栽培面積	8ha	43ha	45ha	○県オリジナル品種「ガバパール」の産地化及び裂果防止対策の普及による高品質安定生産の推進を支援します。 ○種なしぶどうへの転換を進め、消費動向に対応した産地育成を支援します。 〈長野市、須坂市 他〉・[JA]
販売金額5千万円以上直売所数	8箇所	15箇所	15箇所	○地産地消の拠点となる直売所の生産者の確保等を支援します。 ○農産物の品質向上や環境にやさしい農業への組織的な取り組みなど、マーケティング力向上を支援します。 〈長野市、飯綱町 他〉・[JA、市町村]
農産加工グループ数	27グループ	29グループ	29グループ	○地域農産物の高付加価値化を図るため、果物や米粉等を素材とした新たな農産加工品の開発を目指す意欲あるグループを支援します。 〈長野市 他〉・[JA、市町村]
エコファーマー認定人数	317人	3,760人	1,500人	○エコファーマーの導入計画の実践を進めるため、健全な土づくり、化学肥料・化学農薬の低減といった技術の啓発、普及を行い実践力向上を支援します。 ○認定期間が終了する農業者に対する技術指導等を通じて、再認定に向けての取り組みを支援します。 ○エコファーマー等の環境にやさしい農業への取り組みを販売に生かす活動を支援します。 〈全域〉・[JA、市町村]

都市農村 交流人口	34,600人	37,500人	38,000人	○「子ども農山漁村交流プロジェクト」受入地域における農産物収穫体験等の受け入れに係る情報発信等により、グリーンツーリズムでの来訪者増加を支援します。 〈長野市 他〉・[JA、市町村、関係団体]
遊休農地の解消 面積	—	250ha	250ha (H23年)	○遊休農地の解消のため、補助事業を活用した土地条件の整備等を推進するとともに、地域農産物の作付けを行う組織等を支援します。 〈全域〉・[JA、市町村、農業委員会]

※H21年目標は、20年度の実績が目標数値を上回ったことから、実績及び今後の方針等を踏まえ単年度努力目標数値（ ）を設定した。

3 主要品目の生産計画と推進方向

主要品目	H17 基準年	H23年 計画	H24 目標年	H22年産の推進方向 (対象地域)・[連携機関]	
米	作付面積(ha)	4,420	3,777	4,000	○湛水直播栽培技術等の普及による低コスト稲作の推進 ○良食味を目指した施肥管理等による高品質生産の推進 ○発生予測に基づく病害虫防除の推進 〈信濃町、飯綱町、小布施町〉・[JA、市町村、技術導入団体、生産組合]
	10a 収量(kg)	607	565	563	
	生産量(t)	26,900	21,356	22,500	
りんご	作付面積(ha)	3,940	3,765	3,772	○単収向上・省力化・前進出荷に直結できる新しい化栽培を生産者へPR ○新しい化栽培推進のためのフェザー苗生産体制の構築 ○「ササイト」「秋映」「ナガノルド」の産地化・高品質化推進を支援 ○有機質資材による腐植を高め団粒構造豊かな土づくりの推進 ○モデルほ場毎の土壌分析を生かした減肥等低コスト化の推進 〈長野市、須坂市、飯綱町、小布施町、千曲市、高山村、坂城町〉 [JA、各地区果樹産地構造改革協議会、園芸作物生産振興協議会]
	10a 収量(kg)	2,046	2,148	2,190	
	生産量(t)	80,600	80,889	82,613	
ぶどう	作付面積(ha)	1,020	1,015	1,028	○種なし需要に応える「カハパール」「シャインマスカット」等の産地化推進 ○有機質資材による腐植を高め団粒構造豊かな土づくりの推進、土壌分析を生かした減肥等低コスト化の推進 ○醸造用ブドウ産地での加工用ブドウの生産安定の推進 〈須坂市、長野市、小布施町、飯綱町、千曲市、坂城町、高山村〉 [JA、各地区果樹産地構造改革協議会、園芸作物生産振興協議会]
	10a 収量(kg)	1,324	1,310	1,334	
	生産量(t)	13,500	13,295	13,710	
アスパラガス	作付面積(ha)	174	174	177	○県オリジナル品種の導入推進 ○生産振興プロジェクトの推進による単収の向上 ○雨よけ施設導入による前進出荷と生産の安定・拡大 ○新植・改植栽培者の栽培技術の向上支援 〈長野市、小布施町、飯綱町、千曲市〉・[JA、園芸作物生産振興協議会]
	10a 収量(kg)	229	294	308	
	生産量(t)	398	512	545	
トルコギキョウ	作付面積(ha)	16	17	17	○有利販売に向けた8月定植の拡大 ○単収向上と省力化に向けた2回切り作型の推進 ○燃油に頼らない省エネ対策の普及及び新技術の検討 ○抑制栽培による生産拡大のためのロゼット回避技術の検討 〈千曲市、長野市、須坂市、飯綱町〉・[JA、園芸作物生産振興協議会]
	10a 収量(本)	35,688	35,623	36,447	
	生産量(千本)	5,710	6,056	6,196	

3 長野県農業における長野管内の位置

項 目	長野管内	長 野 県	管内／県	備 考
農家数（戸）	24,943	117,316	21.3%	
自給的農家数（戸）	12,399	55,240	22.4%	
販売農家数（戸）	12,544	62,076	20.2%	
うち専業農家数（戸）	3,831	16,742	22.9%	
うち第1種兼業農家（戸）	1,778	8,381	21.2%	
うち第2種兼業農家（戸）	6,935	36,953	18.8%	
農業就業人口（人・販売農家）	21,461	100,244	21.4%	
基幹的農業従事者数（人・販売農家）	18,491	83,247	22.2%	
耕地面積（ha）	17,842	111,203	16.0%	
田面積（ha）	5,945	55,388	10.7%	
畑面積（ha）	11,895	55,844	21.3%	
農業生産額（千円）	43,820,000	262,300,000	16.7%	
1戸（農家）当たり農業就業人口（人）	0.9	0.9	100.7%	
1戸（農家）当たり耕地面積（a）	72	95	75.5%	
1戸（農家）当たり農業生産額（千円）	1,757	2,236	78.6%	
主要作物別生産額（千万円）	米	493	4,560	10.8%
	麦・雑穀・豆類	16	170	9.4%
	野菜	486	7,000	6.9%
	果実	1,776	4,490	39.6%
	花き	124	1,570	7.9%
	きのこ	1,209	4,930	24.5%
	畜産	161	2,900	5.6%
	その他	120	780	15.4%
	合計	4,382	26,230	16.7%

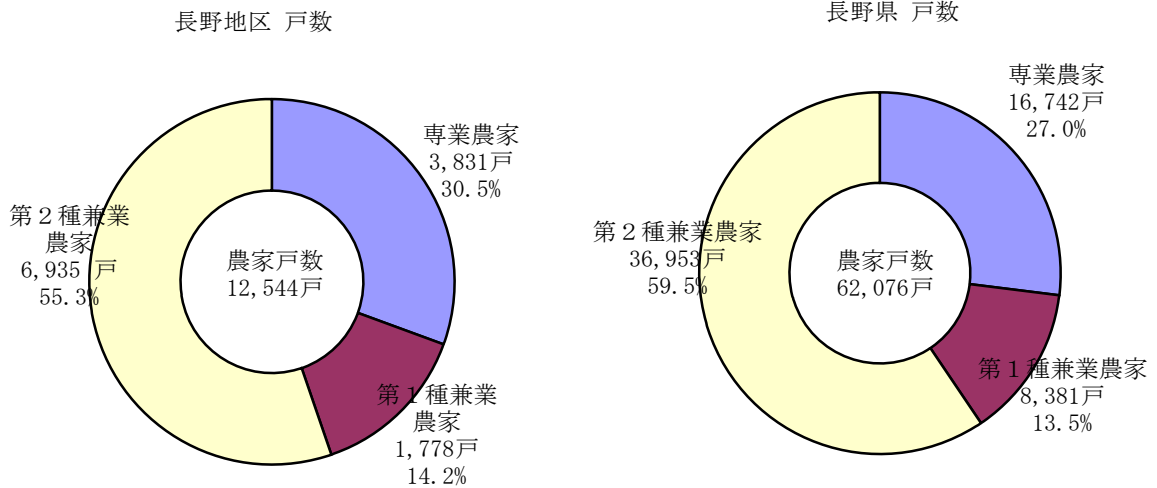
* 農家数～基幹的農業従事者数、農業就業人口については「2010年世界農林業センサス（確定値）」

* 耕地面積は農林水産省統計値（平成21年7月15日現在）

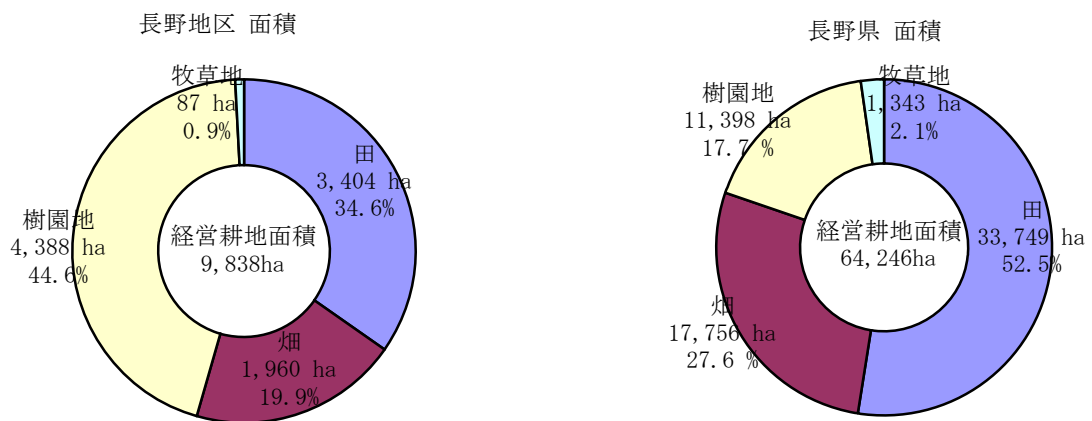
* 農業生産額は平成21年産で、国公表値（平成22年11月26日）及び農政部推計

4 農業の概要

(1) 農家戸数（販売農家数） （2010年農林業センサス）



(2) 経営耕地面積（販売農家） （2010センサス 経営耕地面積（販売農家））



* ラウンドのため計とその内訳は一致しない場合がある。

5 農 家 戸 数

市町村名	総農家数 (戸)	販 売 農 家 数 (戸)					自給的 農家数 (戸)
		専業 農家数	兼 業 農 家 数		第1種	第2種	
			兼業 農家数	兼業 農家数			
長野市	13,496	6,277	2,109	4,168	840	3,328	7,219
須坂市	2,168	1,471	447	1,024	288	736	697
千曲市	3,550	1,426	367	1,059	75	984	2,124
坂城町	976	350	121	229	39	190	626
小布施町	887	678	189	489	164	325	209
高山村	799	542	112	430	112	318	257
信濃町	954	535	138	397	60	337	419
飯綱町	1,565	1,085	290	795	170	625	480
小川村	548	180	58	122	30	92	368
管内計	24,943	12,544	3,831	8,713	1,778	6,935	12,399
構成比 (%)	100.0	50.3	15.4	34.9	7.1	27.8	49.7
長野県	117,316	62,076	16,742	45,334	8,381	36,953	55,240
構成比 (%)	100.0	52.9	14.3	38.6	7.1	31.5	47.1
県対比 (%)	21.3	20.2	22.9	19.2	21.2	18.8	22.4

資料：2010年農林業センサス(確定値)

*ラウンドのため計とその内訳は一致しない場合がある。

6 農 家 人 口

市町村名	農業就業人口 (人)	基幹的農業 従事者数 (人)	1戸当たり 農業就業人口 (人)	1戸当たり 基幹的農業 従事者数 (人)
長野市	11,058	9,462	0.8	0.7
須坂市	2,616	2,461	1.2	1.1
千曲市	2,171	1,674	0.6	0.5
坂城町	547	461	0.6	0.5
小布施町	1,251	1,145	1.4	1.3
高山村	906	825	1.1	1.0
信濃町	872	724	0.9	0.8
飯綱町	1,774	1,494	1.1	1.0
小川村	266	245	0.5	0.4
管内計	21,461	18,491	0.9	0.7
長野県	100,244	83,247	0.9	0.7
県対比(%)	21.4	22.2	100.0	115.3

資料：2010年農林業センサス(確定値)

農業就業人口(販売農家) : 自営農業に主として従事した世帯員

基幹的農業従事者(販売農家) : 自営農業に主として従事した世帯員のうち仕事が主の世帯員

* 1戸当りは総農家数に対する人数

7-1 耕 地 面 積

市町村名	耕地 面積 (ha)	田		畑 (ha)	1戸当たり耕地面積 (a)			耕地率 (%)
		(ha)	田本地		田	畑		
長 野 市	8,790	2,520	2,230	6,270	65.1	18.7	46.5	10.5
須 坂 市	1,820	279	262	1,540	83.9	12.9	71.0	12.1
千 曲 市	1,630	855	811	773	45.9	24.1	21.8	13.6
坂 城 町	552	195	177	357	56.6	20.0	36.6	10.3
小布施町	822	160	156	662	92.7	18.0	74.6	43.1
高 山 村	626	139	120	487	78.3	17.4	61.0	6.4
信 濃 町	1,480	957	829	527	155.1	100.3	55.2	9.9
飯 綱 町	1,770	757	644	1,010	113.1	48.4	64.5	23.5
小 川 村	352	83	66	269	64.2	15.1	49.1	6.1
管 内 計	17,842	5,945	5,295	11,895	71.5	23.8	47.7	11.4
構成比(%)	100.0	33.3	29.7	66.7	100.0	33	67	—
長 野 県	111,203	55,388	48,182	55,844	94.8	47.2	47.6	8.2
構成比(%)	100.0	49.8	87.0	50.2	100.0	50	50	—
県対比(%)	16.0	10.7	11.0	21.3	75.5	50.5	100.2	139.9

資 料：長野農政事務所統計部調べ（平成22年7月15日現在）

農家数：2010年農林業センサス（確定値）

*ラウンドのため計とその内訳は一致しない場合がある。

7-2 経営耕地面積

市町村名	経営 耕地 面積 (ha)	田 (ha)	畑 (ha)	種 類 別			1戸当たり耕地面積 (a)			耕地率 (%)
				普通作物	樹園地	牧草地	田	畑		
長野市	4,269	1,329	2,940	1,064	1,851	25	68.1	21.2	46.9	5.1
須坂市	1,217	168	1,050	131	912	7	83.0	11.5	71.6	8.1
千曲市	800	360	441	178	262	1	56.2	25.3	31.0	6.7
坂城町	278	116	162	40	122	0	79.4	33.1	46.3	5.2
小布施町	694	106	588	53	534	0	102.5	15.7	86.9	36.4
高山村	438	110	328	85	235	8	81.0	20.3	60.6	4.4
信濃町	874	642	232	195	8	29	164.0	120.5	43.5	5.9
飯綱町	1,172	538	634	163	456	15	108.3	49.7	58.6	15.6
小川村	0	36	60	50	9	1	0.0	20.0	33.3	0.0
管内計	9,838	3,404	6,434	1,960	4,388	87	78.5	27.2	51.4	6.3
構成比(%)	100.0	34.6	65.4	19.9	44.6	0.9	100.0	34.6	65.4	—
長野県	64,246	33,749	30,496	17,756	11,398	1,343	103.7	54.5	49.2	4.7
構成比(%)	100.0	52.5	47.5	27.6	17.7	2.1	100.0	52.5	47.5	—
県対比(%)	15.3	10.1	21.1	11.0	38.5	6.5	75.7	49.9	104.3	133.5

資 料：2010年農林業センサス（販売農家）

普通作物は、普通作物・飼料用作物を作った畑と何も作らなかった畑の合算値

*1戸当たり耕地面積は、経営農地を持つ販売農家一戸当たりの経営耕地面積

*ラウンドのため計とその内訳は一致しない場合がある。

8 平成21年産の長野地方事務所農畜産物の生産状況

長野県農政部

区分	推計 作付面積	参考	推計 生産量	参考	推計 生産額	参考	構成比	対県比率	
	ha	前年比 %	t	前年比 %	千万円	前年比 %			
水 稲	4,059	99.8	22,305	94.5	493	93.4	11.2	10.8	
麦	144	123.1	716	109.0	5	125.0	0.1	8.3	
雑 穀 類	大 豆	340	119.3	405	80.8	5	62.5	0.1	10.0
	そ ば	359	100.8	182	66.9	8	88.9	0.2	13.3
	計	699	109.0	587	62.9	13	76.5	0.3	11.8
園 芸 作 物	果 樹	6,109	99.4	96,595	86.2	1,776	92.0	40.5	39.6
	野 菜	2,701	99.3	35,500	89.0	487	101.7	11.1	7.0
	花 き	70	89.7	18,191	-	124	85.5	2.8	7.9
	その他	-	-	-	-	120	122.4	2.7	20.3
	きのこ	-	-	32,466	-	1,209	101.1	27.6	24.5
	計	8,880	97.6	-	-	3,716	96.5	84.7	20.0
畜 産	-	-	-	-	161	84.7	3.7	5.6	
合 計	13,782	99.0	-	-	4,388	95.6	100.0	16.7	
水 産	-	-	-	-	12	85.7	-	-	

* 記号ラウンドのため計とその内訳は一致しない場合がある。

生産額内訳（平成21年産）

	面積	前年比	金額	前年比
	h a	%	千円	%
りんご	3,755	99.8	10,390,000	92.6
ぶどう	1,004	100.8	4,040,000	87.3
もも	606	101.2	2,160,000	98.2
なし	108	90.8	350,000	74.5
その他	636	94.5	820,000	103.8
きゅうり	110	101.9	570,000	93.4
トマト	97	102.1	300,000	100.0
アスパラガス	161	92.5	200,000	83.3
キャベツ	72	90.0	140,000	107.7
はくさい	68	100.0	120,000	120.0
レタス	30	111.1	58,000	96.7
その他	2,163	100.2	3,479,000	104.2
トルコギキョウ	15	100.0	480,000	117.1
カーネーション	3	100.0	140,000	175.0
キク	6	75.0	40,000	66.7
シクラメン	1	100.0	30,000	100.0
その他	45	102.3	550,000	63.2

区分		面積	前年比	金額	前年比
		h a	%	千円	%
きのこ	ぶなしめじ	—	—	5,700,000	98.4
	えのきたけ	—	—	2,830,000	88.7
	その他	—	—	3,560,000	119.5
畜産	乳用牛	—	—	850,000	91.4
	肉用牛	—	—	310,000	79.5
	豚	—	—	180,000	81.8
	鶏	—	—	210,000	77.8
	その他	—	—	60,000	66.7

（参考）

区分		面積	前年比	金額	前年比
		h a	%	千円	%
特用作物	葉たばこ	40	90.9%	175,000	81.0%
	陸わさび	6.6	94.3%	8,500	77.3%
水産	漁獲生産額・遊漁料（あゆ等）	—	—	38,618	—
	養殖業産出額（にじます等）	—	—	80,483	—

9 主要作目の生産状況

生産状況について

作付面積・生産量・生産額は平成20年実績、平成21年推定値ともに統計資料等から長野地方事務所が調べた数値である。

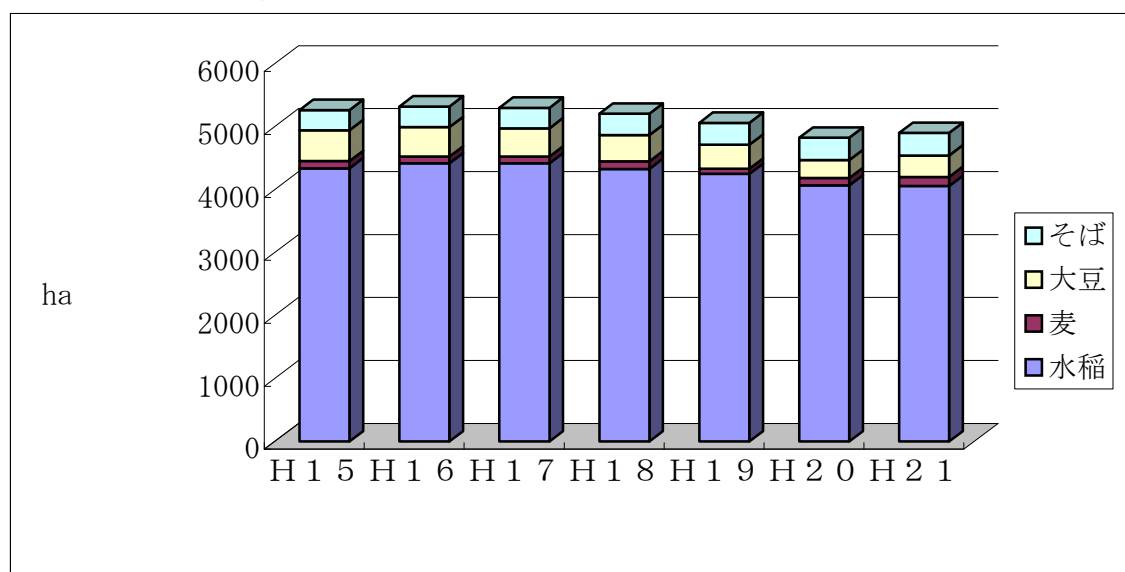
(1) 普通作物

水稲は、「平成20年産長野米基本計画」等に基づき、地域の特徴を活かした売れる米づくりの推進（品質向上対策の推進、減農薬・減化学肥料栽培等）、水田農業の構造改革の推進（低コスト、省力栽培技術の導入等）、安全・安心な米の生産、消費拡大対策の推進（トレーサビリティの推進等）により産地間競争に打ち勝てる売れる米づくりの推進を図っている。

ア 作物生産状況

区分 品目	20年実績		21年実績		参考対前年比	
	面積 (ha)	生産量 (t)	面積 (ha)	生産量 (t)	面積 (%)	生産量 (%)
水稲	4,069	23,400	4,059	22,305	99.8	95.3
麦	117	657	144	716	123.1	109.0
大豆	285	500	340	405	119.3	81.0
そば	356	289	359	182	100.8	63.0
計	4,827	24,846	4,903	23,608	101.6	95.0

イ 普通作物作付面積の推移



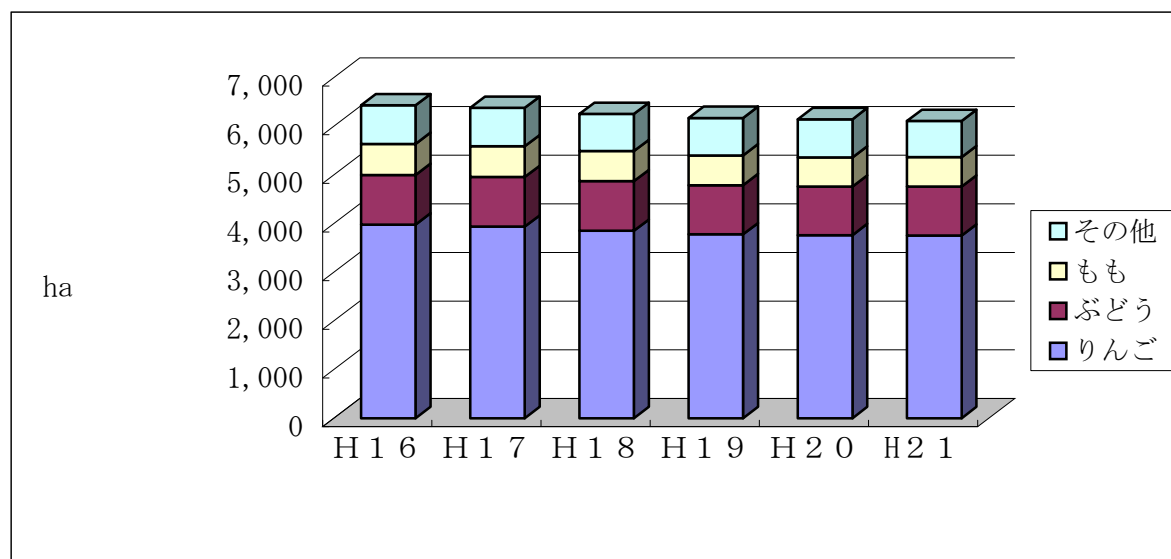
(2)果 樹

りんご、ぶどう、ももを主体としたうまいくだものづくりの推進と、価格の低迷、高齢化等に対応した低樹高省力栽培の推進、品種構成の適正化、新品種・新品目の導入を図るとともに、光センサー選果機の設置等流通関連施設の整備に努めている。

ア 果樹生産状況

区分 品目	20年実績		21年実績		参考対前年比	
	面積 (ha)	生産量 (t)	面積 (ha)	生産量 (t)	面積 (%)	生産量 (%)
りんご	3,764	83,140	3,755	72,268	99.8	86.9
ぶどう	996	11,695	1,004	10,338	100.8	88.4
もも	599	10,672	606	10,007	101.2	93.8
その他	786	6,528	744	3,982	94.7	61.0
計	6,145	112,035	6,109	96,595	99.4	86.2

イ 果樹作付面積の推移



項目	H16	H17	H18	H19	H20	H21
りんご	3,980	3,936	3,850	3,778	3,764	3,755
ぶどう	1,020	1,022	1,020	1,011	996	1,004
もも	637	629	620	613	599	606
その他	793	790	765	769	786	744

(3) 野菜

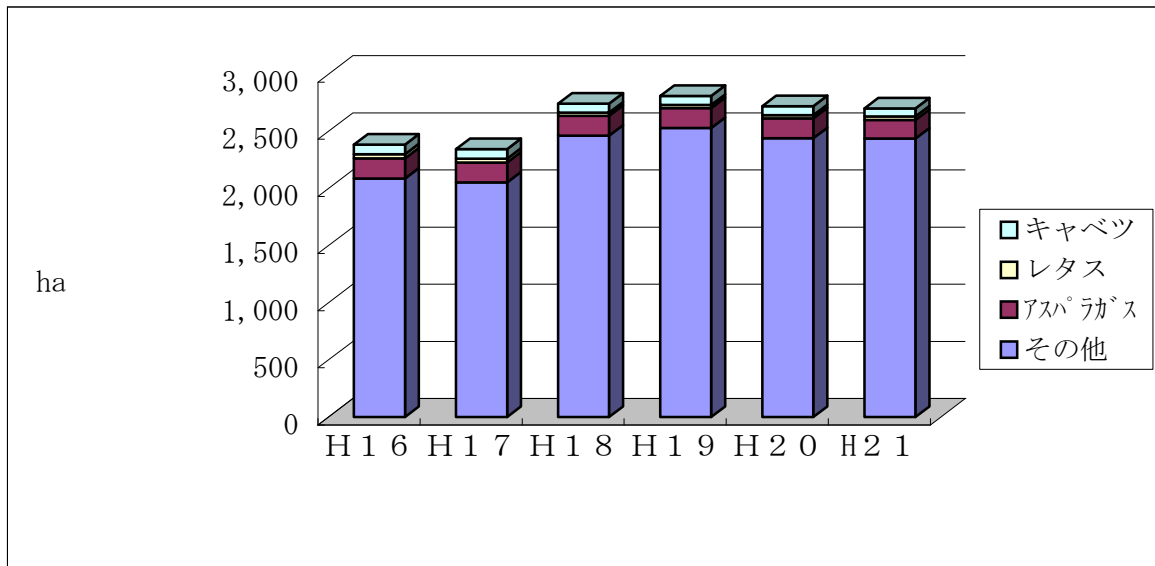
県野菜基本計画に基づき、需要の動向に沿った計画生産を図るとともに、管内主力のアスパラガス、果菜類及び地域の特色を生かした品目の推進等により産地の活性化や競争力の強化を推進している。

また、環境にやさしい農業を推進するとともに、施設化、省力機械化の推進に努めている。

ア 野菜生産状況

区分 品目	20年実績		21年実績		参考対前年比	
	面積 (ha)	生産量 (t)	面積 (ha)	生産量 (t)	面積 (%)	生産量 (%)
キャベツ	80	2,650	72	2,258	90.0	85.2
レタス	27	550	30	599	111.1	108.9
アスパラガス	174	319	161	262	92.5	82.1
その他	2,440	36,353	2,438	32,381	99.9	89.1
計	2,721	39,872	2,701	35,500	99.3	89.0

イ 野菜作付面積の推移



(4)花 き

県花き基本計画に基づき、施設化による作柄安定と長期出荷の推進、優良種苗の導入及び共選・共販体制の再構築を図っている。

また、地域の特性を活かした、品目の導入を進めている。

ア 花き生産状況

区分 品目	20年実績		21年実績		参考対前年比		
	面積 (ha)	生産量 (千本)	面積 (ha)	生産量 (千本)	面積 (%)	生産量 (%)	
切り花	トルコギキョウ	15	5,080	15	5,029	100.0	99.0
	バラ	4	2,987	3	2,874	75.0	96.2
	カーネーション	3	2,170	3	2,212	100.0	101.9
	その他	43	8,113	39	7,358	90.7	90.7
小計	65	18,350	61	16,438	93.8	89.6	
枝物	9	1,400	9	1,327	100.0	94.8	
鉢花	4	1,379	4	1,135	111.1	82.3	
計	78	-	74	-	95.4	-	

※鉢花には花壇用苗物含む。

(5)特用作物

中山間地域の重要品目として振興を図るため、需要動向に対応した計画生産を基本とし、立地条件を生かした新品目の導入及び生産条件の整備による低コスト化・省力化を推進している。

ア 特用作物生産状況

区分 品目	20年実績		21年実績		参考対前年比	
	面積 (ha)	生産量 (t)	面積 (ha)	生産量 (t)	面積 (%)	生産量 (%)
葉たばこ	44	117	40	100	90.9	85.5
陸わさび	7	29	7	24	94.3	82.8
その他	21	48	22	47	104.8	97.9
計	72	-	69	-	95.3	-

※葉たばこは長野県たばこ耕作組合調べ。

(6)きのこ

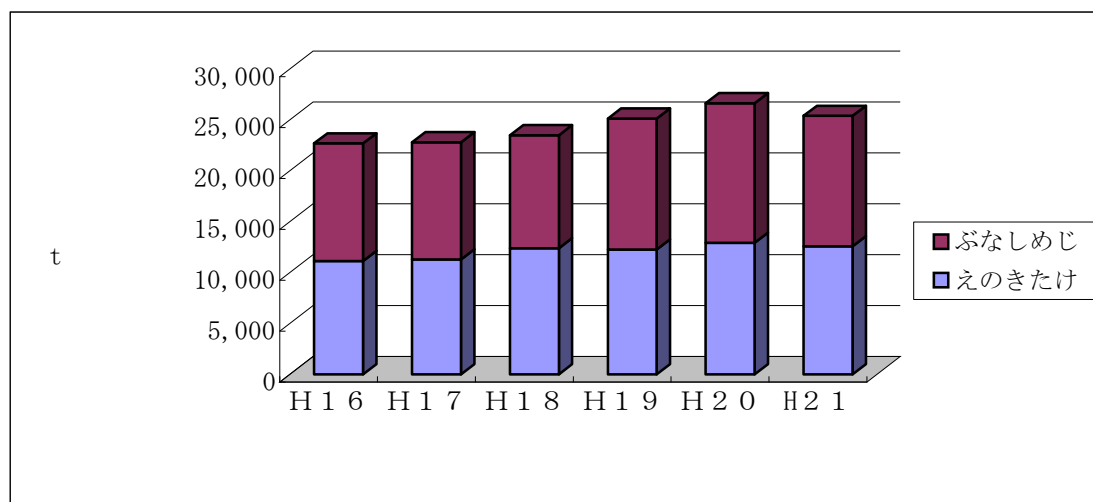
県きのこ基本計画に基づき、消費ニーズに対応した高品質きのこの計画生産と低コスト生産を推進するとともに、生産者の経営改善と体質強化を図る。

ア きのこ生産実績

区分 品目	20年実績		21年実績		参考対前年比	
	戸数 (戸)	生産量 (t)	戸数 (戸)	生産量 (t)	戸数 (%)	生産量 (%)
えのきたけ	64	12,920	58	12,579	90.6	97.4
ぶなしめじ	75	13,711	71	12,818	94.7	93.5
その他		6,475		7,069		109.2
計		33,106		32,466		98.1

*戸数は特用農林産物需給動態調査

イ きのこ生産量の推移



(7)畜産

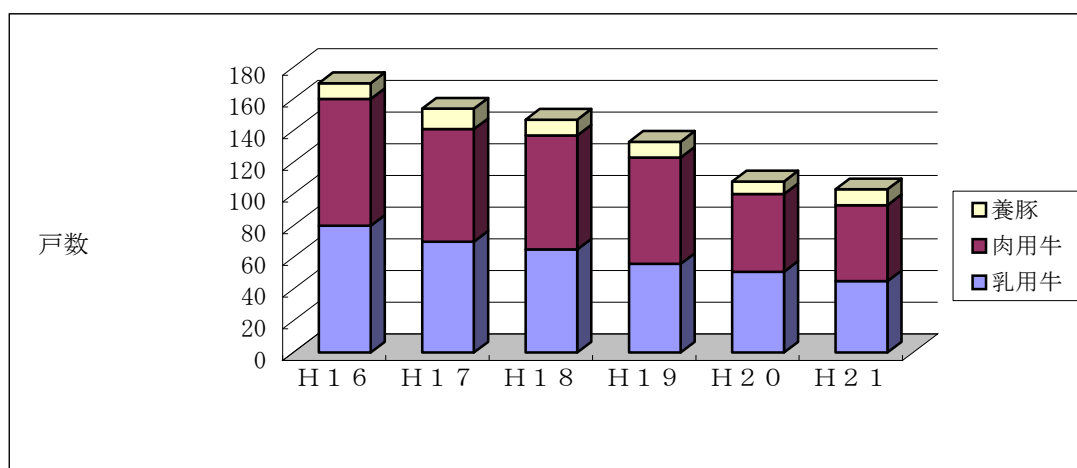
近年、畜産農家の高齢化、後継者不足、環境問題等から飼養戸数・頭数ともに減少している。

ゆとりと魅力ある畜産経営を目指し、安全・安心な畜産物の供給、生産体制の充実・強化及び資源循環型農業の構築を推進し、経営体質の強化を図っている。

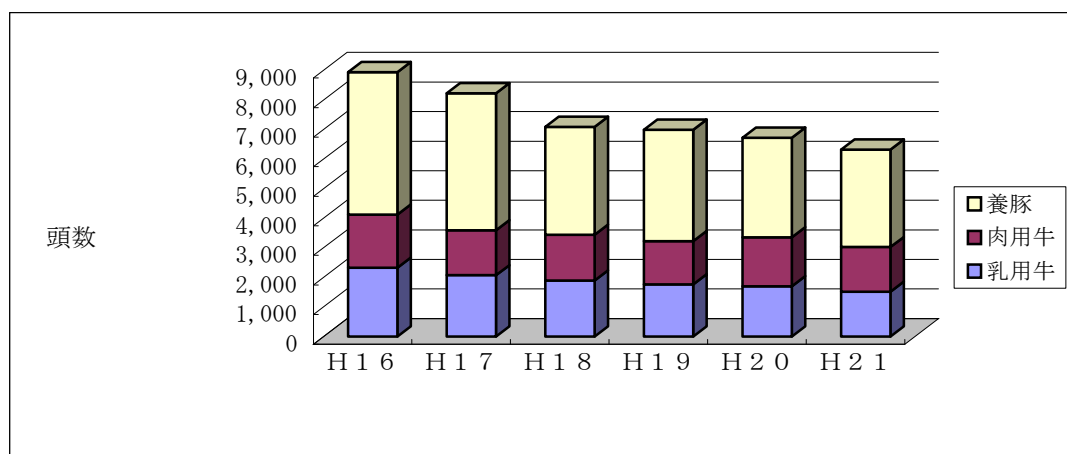
区分 品目	20年2月1日現在		21年2月1日現在		参考対前年比	
	戸数 (戸)	頭羽数 (頭、百羽)	戸数 (戸)	頭羽数 (頭、百羽)	戸数 (%)	頭羽数 (%)
乳用牛	51	1,695	45	1,517	88.2	89.5
肉用牛	49	1,661	48	1,506	98.0	90.7
豚	8	3,366	10	3,300	125.0	98.0
採卵鶏	2	750	4	745	200.0	99.3
めん羊	8	364	8	350	100.0	96.2

* 21年農家戸数（採卵鶏、めん羊については戸数・頭数）は地方事務所調べ。

イ 畜種別農家戸数の推移



ウ 畜種別飼養頭数の推移



10 米の需給調整の実施状況

米の潜在生産量と消費量との差を調整するため、昭和44年以降30年間余にわたり、行政、生産者団体、関係機関が一体となって米の生産調整を実施してきている。

米を取り巻く環境の変化に対応するため、平成14年12月3日に農林水産省は「米政策改革大綱」を公表し、平成22年度からの消費者重視・市場重視の観点から「米づくりの本来あるべき姿」の実現を目指し、プロの農業者などが産地の中核となって、市場における需要動向に即した売れる米づくりを展開する方向が示された。

この実現を図るため、米の生産調整においては、平成16年度から従来行われてきた「水稻を作付けしない面積を調整する方式」から、「需要に応じて水稻の生産数量を調整する方式」へと転換され、平成19年度から農業者・農業者団体が主役となる新たな需給調整システムが始まり、移行を進めているところである。

(1) 平成22年産取組実績

市町村名	生産目標数量		作付実施面積② (ha)	差引面積 ②-①(ha)	作付割合 ②/①(%)
	(kg)	面積換算①(ha)			
長野市	9,127,000	1,661.1	1,817.8	156.7	109.4
須坂市	1,177,000	204.3	203.6	▲ 0.7	99.6
千曲市	2,791,000	510.2	507.9	▲ 2.4	99.5
坂城町	841,000	149.1	151.7	2.6	101.7
小布施町	636,000	108.2	107.6	▲ 0.6	99.4
高山村	603,000	106.0	99.4	▲ 6.6	93.8
信濃町	3,212,000	545.3	518.0	▲ 27.3	95.0
飯綱町	3,031,000	504.3	501.0	▲ 3.4	99.3
小川村	255,000	49.8	47.9	▲ 1.9	96.3
計	21,673,000	3,838.4	3,954.8	116.5	103.0

※ラウンドのため、計は一致しない

(2) 平成23年産米の生産数量目標

(単位：kg、%)

市町村名	生産数量目標	前年対比	市町村等名	生産数量目標	前年対比
長野市	8,869,000	97.3	飯綱町	2,947,000	97.3
須坂市	1,146,000	97.4	小川村	248,000	97.3
千曲市	2,717,000	97.3	合計	21,158,000	97.7
坂城町	818,000	97.3			
小布施町	630,000	97.4			
高山村	587,000	97.3	長野県	202,310,000	98.3
信濃町	3,196,000	99.5	全国	7,950,000,000	97.8

※市町村の米の需要量に関する情報については、平成22年3月31日現在の数量

11 農用地の利用状況

1 農用地の確保

市町村農業振興地域整備計画に基づき、優良農用地の確保と計画的利用及び乱開発の抑制に努めている。

○農振地域の状況（12月1日現在）

（単位：ha）

	市町村面積	農業振興地域面積	農振地域内農用地区域面積				
			農地	採草牧草地	混牧林地	その他	計
平成15年	156,542	70,173	19,316	671	282	1,232	21,501
16	156,542	70,172	19,227	669	804	700	21,400
17	156,542	70,162	19,218	669	804	700	21,391
18	156,542	69,630	18,554	664	804	536	20,558
19	156,542	69,665	18,587	621	798	537	20,543
20	156,542	70,159	18,583	621	798	537	20,539
21	156,542	69,978	17,633	685	798	1,150	20,266

（農振管理状況報告）

2 農地の移動、転用状況（各年12月末現在）

農地としての移動面積・農地転用の許可面積は減少傾向にある。

○農地の移動、転用状況

	移動		転用					
	件数	面積	許可		届出		その他	計
	件	ha	件	ha	件	ha	ha	ha
平成16年	576	93.3	717	48.6	611	25.3	20.1	94.0
17	522	82.2	625	42.1	595	24.1	16.6	82.8
18	474	69.4	507	38.6	582	27.5	17.5	83.6
19	532	55.0	513	44.8	567	26.8	15.1	86.7
20	476	62.0	446	33.7	539	29.8	15.6	79.1
21	532	54.9	513	44.9	567	26.8	15.3	87.0

（土地管理情報収集分析調査）

○用途別転用面積

（単位：ha）

	住宅用地	公的施設用地	鉱工業用地	商業・サービス等用地	その他の業務用地	植林	その他	計
平成16年	29.1	19.8	1.6	7.0	32.2	2.3	1.8	94.0
17	28.9	17.6	1.9	7.8	23.4	0.7	2.4	82.8
18	28.3	14.4	3.2	7.4	25.9	1.0	3.6	83.7
19	38.7	11.7	2.7	3.1	26.7	0.9	2.9	86.8
20	30.9	10.1	2.2	7.3	25.2	1.0	2.4	79.1
21	38.7	11.7	2.7	3.1	26.7	0.9	2.9	86.8

* 端数処理のため計欄不一致

（土地管理情報収集分析調査）

3 農地流動化状況（各年3月末現在）

年	認定農業者等への利用集積			農地保有合理化促進事業	
	農用地面積(ha)	集積面積(ha)	集積率(%)	件数(件)	面積(ha)
平成16年	18,699	4,787.0	25.6	135	36.5
17	17,697	5,001.8	28.3	229	60.3
18	16,711	4,804.5	28.8	298	71.0
19	16,647	4,999.5	30.0	638	122.9
20	18,695	3,346.0	17.9	936	151.5
21	19,807	3,486.0	17.6	1,299	182.4

12 遊休荒廃農地の現状と有効活用対策について

1 管内遊休農地の概要

	2010農林業センサス			2005農林業センサス		
	農地面積 ha	耕作放棄 地面積 ha	耕作放棄 地率 %	農地面積 ha	耕作放棄 地面積 ha	耕作放棄 地率 %
長野市	8,036	2,481	30.9	8,420	2,504	29.7
須坂市	1,638	302	18.4	1,687	274	16.2
千曲市	1,472	276	18.8	1,554	251	16.2
坂城町	520	127	24.4	510	125	24.5
小布施町	770	39	5.1	788	39	5.0
高山村	603	119	19.8	620	125	20.3
信濃町	1,182	237	20.0	1,262	249	19.7
飯綱町	1,718	459	26.7	1,564	260	16.7
小川村	298	141	47.3	312	133	42.5
合計	16,236	4,182	25.8	16,717	3,960	23.7
県計	91,511	17,146	18.7	97,902	17,094	17.5

*2005の長野市は長野市・信州新町・中条村を合算

注1 土地持ち非農家分を含む。

注2 農地面積＝経営耕地面積＋耕作放棄地面積

*遊休農地（法令用語）：「農地であって、現に耕作の目的に供されておらず、かつ、引き続き耕作の目的に供されないと見込まれるもの」（農業経営基盤強化促進法第5条第2項第4号で定義）

*耕作放棄地（統計用語）：「所有している耕地のうち、過去1年以上作付けせず、しかもこの数年の間に再び作付けする考えのない耕地」（農林業センサス調査で定義）

*ラウンドのため管内計とその内訳は一致しない場合がある。

2 遊休農地解消計画の策定状況

	耕作放棄地 面積 (ha)	農業的利用 面積 (ha)		耕作放棄地 面積 (ha)	農業的利用 面積 (ha)
長野市	1,634	39.75	高山村	77	9.5
須坂市	189	51.5	信濃町	132	27.0
千曲市	177	19.0	飯綱町	108	24.0
坂城町	72	17.0	小川村	367	12.0
小布施町	25	14.0	管内計	2,782	249.75

*耕作放棄地面積は、2010農林業センサス

*計画期間はH19年度～H23年度の5箇年間

*長野市は国の重点市町村のためH19年6月策定、他はH19年8月策定

*ラウンドのため管内計とその内訳は一致しない場合がある。

3 耕作放棄地全体調査結果の概要

(1) 耕作放棄地の状況別農地及び非農地集計表 (H22.11 末現在) 単位：ha、%

市町村	農地				非農地		農地・ 非農地 の計	
	緑		黄		計	赤		うすい 赤
		割合		割合				
長野市	767	49.8	774	50.2	1541	851	663	3,055
須坂市	85	57.8	62	42.2	147	0	7	154
千曲市	29	59.2	20	40.8	49	0	164	213
坂城町	30	49.2	31	50.8	61	0	107	168
小布施町	5	35.7	9	64.3	14	0	0	14
高山村	69	48.6	73	51.4	142	0	49	191
信濃町	34	30.4	78	69.6	112	96	0	208
飯綱町	20	10.0	180	90.0	200	85	18	303
小川村	87	35.4	159	64.6	246	0	304	550
管内計	1,126	44.8	1,386	55.2	2512	1,031	1,312	4,855

[緑] 人力・農業用機械で草刈り等により、直ちに耕作することが可能な土地

[黄] 草刈り等では直ちに耕作できないが、基盤整備を実施して農業利用すべき土地

[赤] 森林・原野化し、農地に復元して利用することが不可能な土地

[うすい赤] 上記 [赤] のうち、判断未了の土地

* ラウンドのため計とその内訳は一致しない場合がある。

(2) 耕作放棄地の農地に係る解消分類集計表 (H22.11 末現在) 単位：ha、%

市町村	農地						計
	営農再開		基盤整備後		保全管理		
		割合		割合		割合	
長野市	17	1.1	0	0.0	1,542	98.9	1,559
須坂市	6	3.5	0	0.0	154	96.5	160
千曲市	32	57.6	11	20.4	12	22.0	55
坂城町	0	0.0	0	0.0	69	100.0	69
小布施町	15	100.0	0	0.0	0	0.0	15
高山村	4	2.4	73	49.9	69	47.7	145
信濃町	27	20.6	1	0.8	101	78.6	129
飯綱町	10	4.8	0	0.0	210	95.2	220
小川村	87	35.4	159	64.6	0	0.0	246
管内計	196	7.6	244	9.4	2,158	83.1	2,599

[営農再開] 所有者・担い手等借り手・企業等の新規参入等による耕作再開

[基盤整備後] 基盤整備後に営農再開

[保全管理] 当分の間保全管理（市民農園、景観作物の植栽等を含む。）

* ラウンドのため計とその内訳は一致しない場合がある。

(3) 耕作放棄地解消計画（農振農用地区域）（H21.1.15 現在）

単位：ha、%

市町村	耕作放棄 地面積	H23 年度までの営農再開計画の策定済み面積						保全管理	
		H20 計画		H21～23 計画		計		面積	割合
			割合		割合		割合		
長野市	445.33	0.43	0.1	8.32	1.9	8.75	2.0	436.58	98.0
須坂市	133.85	0.00	0.0	0.00	0.0	0.00	0.0	133.85	100.0
千曲市	5.88	0.00	0.0	4.87	82.8	4.87	82.8	1.01	17.2
坂城町	30.50	0.00	0.0	0.00	0.0	0.00	0.0	30.50	100.0
小布施町	10.40	0.00	0.0	7.80	75.0	7.80	75.0	2.60	25.0
高山村	105.49	0.00	0.0	0.00	0.0	0.00	0.0	105.49	100.0
信濃町	90.09	0.00	0.0	8.97	10.0	8.97	10.0	81.12	90.0
飯綱町	154.43	0.62	0.4	4.93	3.2	5.55	3.6	148.88	96.4
小川村	141.59	0.00	0.0	7.56	5.3	7.56	5.3	134.03	94.7
管内計	1,738.46	1.05	0.1	42.45	2.4	43.50	2.5	1,694.96	97.5

13 認定農業者の認定状況

(平成23年3月末現在)

市町村名	認定農業者数 (A)				H22.4～ H23.3月の 新規認定数	H22.4～ H23.3月に 終期到来し た認定農業 者数			再認定率 (%) ②/①	備 考
	うち法人	うち 特定農業 法人	うち 共同申請	①のうち 再認定数		②のうち ①以外の もの				
							①	②		
長野市	263	36	0	2	22	89	57	32	64.0%	
須坂市	122	3	0	2	18	119	64	55	53.8%	
千曲市	35	12	0	2	3	19	18	1	94.7%	
坂城町	18	1	0		0	13	10	3	76.9%	
小布施町	90	2	0	3	5	54	46	8	85.2%	
高山村	85		0	4	5	36	28	8	77.8%	
信濃町	68	11	1	0	1	20	17	3	85.0%	
飯綱町	94	5	0	8	2	28	27	1	96.4%	
小川村	15	0	0	0	0	15	12	3	80.0%	
計	790	70	1	21	56	393	279	114	71.0%	
長野県計	7,139	508	9	114	348	1,406	1,046	360	74.4%	

14 制度資金の活用状況

平成23年3月31日現在

区 分	平成21年度			平成22年度			前年対比 (B)/(A) (%)
	対象市町村	件数	融資承認額 (B)千円	対象市町村	件数	融資承認額 (B)千円	
農業近代化資金	長野市、信濃町	6	36,150	長野市、千曲市、飯綱町	6	43,530	120.4
農業改良資金		0			0		
就農支援資金	長野市、高山村	3	9,100	長野市	1	395	4.3
農業経営基盤強化資金 (スーパーL資金)	長野市、須坂市、小布施町、飯綱町	8	143,990	長野市、須坂市、高山村、信濃町	8	267,250	185.6
農業基盤整備資金	長野市、須坂市、坂城町	5	49,690	長野市、須坂市、坂城町	4	78,575	158.1
計		22	238,930		19	389,750	163.1

15 中山間地域農業直接支払事業

中山間地域において、耕作放棄地の発生を防止し、農業や農村の持つ多面的機能を確保するため、農地を守る協定を締結し、5年以上農業生産活動を行う農業者等に対して、直接支払を実施する。

年 度	実施市町村数	協定農用地面積 (ha)				協定の状況		交付額 (千円)
		計	田	畑	採草 牧草地	協定数	協定 参加者数 (人)	
13	16	1,366	1,105	204	57	266	5,266	239,934
14	16	1,614	1,320	237	57	290	6,117	283,841
15	14	1,784	1,487	240	57	299	7,434	313,433
16	11	1,791	1,494	240	57	301	7,428	314,769
17	10	1,688	1,448	184	57	266	6,900	267,569
18	10	1,694	1,454	183	57	267	6,914	271,399
19	10	1,695	1,453	185	57	268	6,917	271,302
20	10	1,692	1,452	183	57	268	6,896	270,939
21	8	1,690	1,450	183	57	268	6,779	270,499

15 中山間地域農業直接支払事業

中山間地域において、耕作放棄地の発生を防止し、農業や農村の持つ多面的機能を確保するため、農地を守る協定を締結し、5年以上農業生産活動を行う農業者等に対して、直接支払を実施する。

年度	実施市町村数	協定農用地面積 (ha)				協定の状況		交付額 (千円)
		計	田	畑	採草 牧草地	協定数	協定 参加者数 (人)	
13	16	1,366	1,105	204	57	266	5,266	239,934
14	16	1,614	1,320	237	57	290	6,117	283,841
15	14	1,784	1,487	240	57	299	7,434	313,433
16	11	1,791	1,494	240	57	301	7,428	314,769
17	10	1,688	1,448	184	57	266	6,900	267,569
18	10	1,694	1,454	183	57	267	6,914	271,399
19	10	1,695	1,453	185	57	268	6,917	271,302
20	10	1,692	1,452	183	57	268	6,896	270,939
21	8	1,690	1,450	183	57	268	6,779	270,499
22	8	1,474	1,304	114	57	217	5,870	240,523

16 農 業 団 体 の 概 要

区 分	組 合 名	組 合 長 名	正 組 合 員 数	所 在 地
総合農業協同組合	ながの農業協同組合	豊田 実	17,598	長野市大字中御所字岡田131-14
	グリーン長野農業協同組合	竹内 守雄	10,819	長野市篠ノ井布施高田961-2
	須高農業協同組合	牧 良一	5,105	須坂市大字小山1253-5
	ちくま農業協同組合	高見澤 武次	7,058	千曲市大字鑄物師屋200
	計 4 団体		40,580	
農業共済組合	北信農業共済組合	小田切 治世	34,962	中野市三好町1-4-28
	東信農業共済組合	佐藤 治郎	37,763	佐久市塩名田390
	計 2 団体		72,725	
専門農業協同組合	信州鶏卵販売農業協同組合	手塚 久英	16	長野市大字南長野字幅下692-2
	菅平牧場畜産農業協同組合	小松 忠勇	821	須坂市墨坂南4-4-1
	共和園芸農業協同組合	太田 宗弘	319	長野市篠ノ井岡田1157-5
	屋代有線放送電話農業協同組合	近藤 肇	2,298	千曲市大字屋代1273
	埴生有線放送電話農業協同組合	池田 幹雄	887	千曲市大字打沢16
	川中島町有線放送農業協同組合	池田 哲	1,537	長野市川中島町今井1761-1
	松代町有線放送電話農業協同組合	若狭 良亘	2,393	長野市松代町東条2523-2
	篠ノ井有線放送電話農業協同組合	石川 岩男	3,407	長野市篠ノ井御幣川278
	更北有線放送電話農業協同組合	中村 喜久雄	1,697	長野市青木島町大塚891
	若穂有線放送電話農業協同組合	稲田 俊夫	1,489	長野市若穂綿内7730
計 10 団体		14,864		
漁業協同組合	千曲川漁業協同組合	勝山 辰雄	1,127	須坂市大字村山145-1
	更埴漁業協同組合	青木 利晴	1,185	千曲市上山田温泉2-11-3
	犀川殖産漁業協同組合	吉澤 幸男	952	長野市信州新町新町34-8
	裾花川水系漁業協同組合	市川 典彦	1,339	長野市中御所3-14-10
	北信漁業協同組合	近藤 政雄	1,721	飯綱町大字牟礼936-2
	野尻湖漁業協同組合	石田 和夫	53	信濃町大字野尻29-1
	長野県養殖漁業協同組合	平林 勇夫	42	長野市南県町1041-3 新建新聞社第3ビル4階
	計 7 団体		6,419	

(注) 総合農業協同組合の正組合員数は、平成23年2月28日現在。
 専門農業協同組合の正組合員数は、平成23年3月31日現在。
 農業共済組合の正組合員数は、平成23年3月31日現在。
 漁業協同組合の組合員数は、平成23年5月31日現在。

17 管内公共牧場の概要

牧場名	所在地 電話	開設 年次	◇：管理者 ◎：牧場所有者 事務局所在地 代表者 電話	牧場面積		標高 最高 最低 (m)	放牧頭数		平成22 年開牧 閉牧月 日	平成22 年放牧 日数 (日)	備考
				(ha)			(頭)				
菅平 牧場	上田市菅平高原 字菅平 1278-1他 TEL 0268-74-2356	明治 18	◎◇ 菅平牧場畜産農業協同組合 〒382-0098 須坂市墨坂南4-4-1 代表理事組合長 小松 忠勇 事務局長 山岸 廣紀 TEL 245-2115	草地 野草地 計	164 128 292	2,300 1,350	乳用牛 肉用牛 計	257 69 326	5.24 10.31	161	菅平高原 スキー場
黒姫 牧場	上水内郡信濃町 大字野尻3807 TEL 無し	昭和 38	◎◇ 信濃町 〒389-1305 上水内郡信濃町428-2 信濃町役場産業観光課(農林畜産係) TEL (直) 255-3113	草地 その他 計	30 30 60	980 820	 計	 計	8.4 10.14	72	国設黒姫 高原スキ ー場
註 埋 牧場	上水内郡信濃町 大字大井字霊泉 寺 2742-68 TEL 255-5612	昭和 42	◎◇ 信濃町 〒389-1305 上水内郡信濃町428-2 信濃町役場産業観光課(農林畜産係) TEL (直) 255-3113	草地 その他 計	34 1 35	920 800	乳用牛 計	104 104	5.12 11.10	183	
戸隠 牧場	長野市戸隠大洞 沢3694 TEL 254-3074	昭和 27	◇長野市開発公社 ◎長野市 (一部27ha国有地) 〒380-8512 長野市鶴賀緑町1613 長野市役所農政課 TEL (直) 224-7274	草地 野草地 その他 計	92 5 38 135	1,320 1,140	乳用牛 肉用牛 計	38 100 138	5.24 11.1	162	
山田 牧場	上高井郡高山村 大字奥山田字山 田入 3681-17 TEL 242-2502	明治 35	◇ 農事組合法人 山田牧場組合 ◎ 高山村 〒382-0816 上高井郡高山村大字奥 山田字山田入1352-㍿ 組合長 宮川 登志一 TEL (自) 242-2155	草地 野草地 計	59 100 159	1,700 1,480	乳用牛 肉用牛 計	34 68 102	5.18 10.29	165	山田牧場 スキー場
左右 牧場	長野市信州新町 大字左右 17884-7他 TEL 無し	昭和 61	◇ 信州新町肉めん羊生産組合 ◎ 長野市 ◎ 私有地 (共有) 〒380-8512 長野市鶴賀緑町1613 長野市役所農政課 TEL (直) 224-7274	草地 混牧林地 計	10 1 11	960 840	めん羊 計	70 70	5.30 10.21	145	
乳山 牧場	須坂市大字豊丘 字乳山 3321-1 TEL 無し	明治 15	◇ 乳山牧場組合 ◎ 須坂市豊丘財産区 〒382-0022 須坂市豊丘上町1867 組合長(財産区議長) 坂田 俊一 TEL (自) 245-9792	草地 野草地 混牧林地 計	10 120 220 350	1,900 1,400	平成20年3月休止				
飯森 牧場	北安曇郡白馬村 八方尾根 TEL 269-3131	昭和 48	(小川村牧野組合 H5解散) ◇ ながの農業協同組合酪農部会西山 支部 ◎ 株式会社 大糸 連絡先 小川村建設経済課(産業係) TEL 269-2323	草地 その他 計	27 12 39	1,200 800	平成8年3月廃止				五竜とお みスキー場 飯森グレン デ
合 計				草地 野草地 混牧林地 その他 計	426 353 221 81 1,081		乳用牛 肉用牛 めん羊 計	433 237 70 740		148 (平均)	

(放牧頭数はH22 公共牧場放牧実態調査による)