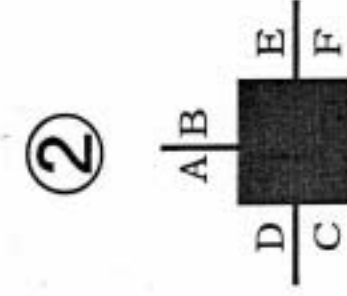


A 信濃路自然歩道中信高原ルート  
**八島ビクターセンター駐車場**  
 (約 1.2 km)

B 信濃路自然歩道中信高原ルート  
**物見石・車山湿原**  
 (約 1.1 km) (約 2.8 km)

C 信濃路自然歩道中信高原ルート  
**御射山・沢渡**  
 (約 1.2 km) (約 1.5 km)

D 信濃路自然歩道中信高原ルート  
**御射山・沢渡**  
 (約 1.2 km) (約 1.5 km)



A 下諏訪温泉方面  
**観音沢トレッキングコース**  
 (大平まで約 4.2 km)

B 下諏訪温泉方面  
**観音沢トレッキングコース**  
 (大平まで約 4.2 km)


C 信濃路自然歩道中信高原ルート  
**インターチェンジ・強清水**  
 (約 2.4 km) (約 3.2 km)

D 信濃路自然歩道中信高原ルート  
**インターチェンジ・強清水**  
 (約 2.4 km) (約 3.2 km)

E 信濃路自然歩道中信高原ルート  
**八島ヶ原湿原**  
 (約 1.2 km)

F 信濃路自然歩道中信高原ルート  
**八島ヶ原湿原**  
 (約 1.2 km)


③



A

御射山・八島ヶ原湿原 (約0.8km)    インターチェンジ・強清水 (約1.2km)    御射山・八島ヶ原湿原 (約1.9km)

④



A

インターチェンジ・強清水 (約1.2km)    御射山・八島ヶ原湿原 (約1.9km)    インターチェンジ・八島ヶ原湿原 (約2.0km)

支柱表示 H : 500 W : 100

長野県  
八ヶ岳中信高原国定公園

完成予想写真

