

3 基盤整備

(1) 林業種苗

ア 苗畑経営主体別経営規模別面積

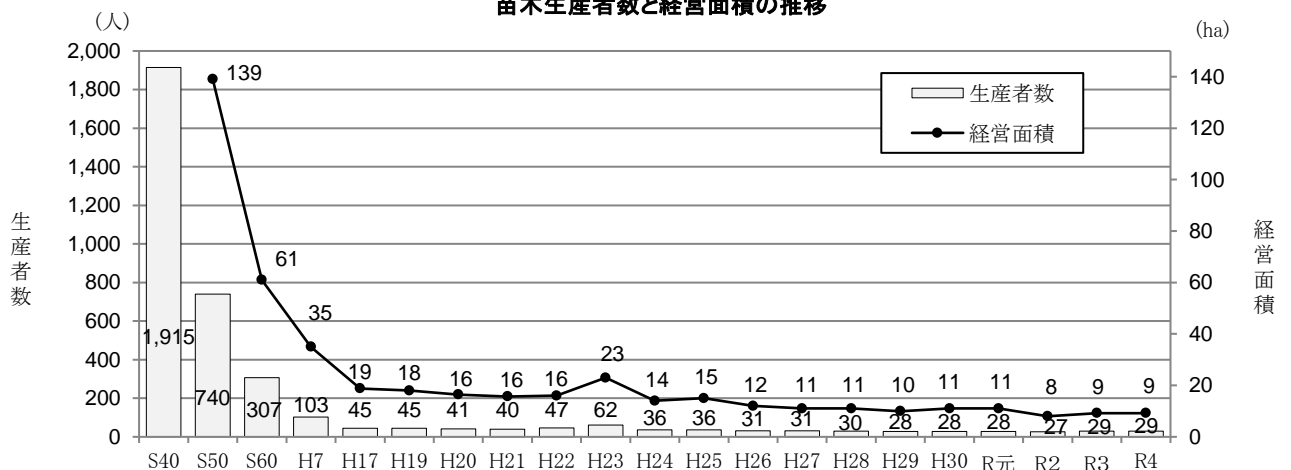
○ 苗木生産者と経営面積ともに減少傾向が続いていたが、近年は横ばい。

【単位：員数(人), 面積(ha)】

経営主体 年度 経営規模	県			市町村			森林組合系統			一般生産業者						自家用			その他 (学校・会社)			計		
	員数	箇所	面積	員数	箇所	面積	員数	箇所	面積	苗組加入者			その他			員数	箇所	面積	員数	箇所	面積	員数	箇所	面積
										員数	箇所	面積	員数	箇所	面積									
S40	1	3	69.60	3	3	16.50	161	377	20.90	73	2,086	220.16	639	804	26.01	1,027	1,206	8.81	11	13	0.81	1,915	4,492	362.79
S50	1	3	1.59	2	5	0.73	51	70	5.27	450	812	125.72	78	89	3.34	157	154	1.84	1	5	0.03	740	1,138	138.52
S60	1	1	0.17	2	2	0.26	9	10	1.52	228	351	57.98	12	14	0.48	50	51	0.39	5	5	0.02	307	434	60.82
H7							1	1	0.01	99	172	34.39	3	3	0.17							103	176	34.57
H17										45	61	18.82										45	61	18.82
H19										45	74	18.01										45	74	18.01
H20										41	74	16.45										41	74	16.45
H21										40	66	15.67										40	66	15.67
H22							1	2	0.13	46	69	16.22										47	71	16.35
H23							2	3	0.32	60	112	22.64										62	115	22.96
H24							1	2	0.04	35	56	13.96										36	58	14.00
H25							1	2	0.04	35	58	14.76										36	60	14.80
H26							1	1	0.16	30	56	11.32										31	57	11.48
H27							1	2	0.16	30	56	10.96										31	58	11.12
H28							1	1	0.30	29	54	10.53										30	55	10.83
H29							3	9	1.87	25	55	8.39										28	64	10.26
H30							1	1	0.03	26	53	11.16	1	1	0.03							28	55	11.22
R元							1	3	0.02	27	50	10.97										28	53	10.99
R2							1	3	0.18	26	49	8.13										27	52	8.31
R3							1	1	0.02	26	53	9.03	1	1	0.14				1	1	0.01	29	56	9.20
R4							1	1	0.02	26	46	8.42	1	1	0.14	0	0	0	1	1	0.01	29	49	8.58
1,000㎡未満							1	1	0.02	11	24	0.62							1	1	0.01	13	26	0.64
～5,000㎡未満										10	13	3.09	1	1	0.14							11	14	3.23
～10,000㎡未満										3	5	3.42										3	5	3.42
～30,000㎡未満										2	4	1.29										2	4	1.29
30,000㎡以上																								

注) R4年度秋季林業種苗報告による

苗木生産者数と経営面積の推移



注)S40の経営面積はグラフ上に図示していない(363ha)

イ 苗木養成状況

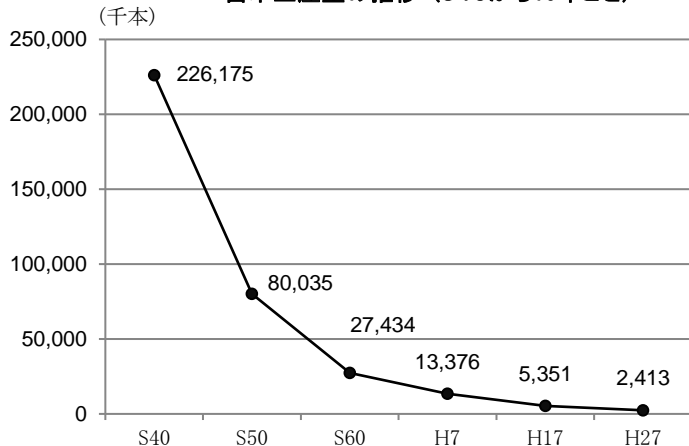
- 造林面積の減少に伴い、昭和40年以降林業用苗木養成量は減少が続いていたが、近年は増加に転じている。
- 近年は、生産量に占めるカラマツの割合が増加し、主要樹種のコンテナ苗の生産が増加傾向にある。

【単位：本数(千本)】

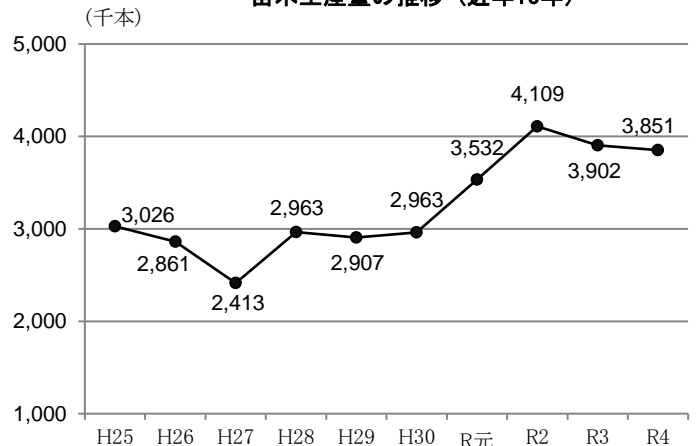
樹種 年度 地区	スギ (さし木)			スギ (実生)			ヒノキ			アカマツ			カラマツ			その他 針葉樹			肥料木			その他 広葉樹			計			合計	
	1	2	3	1	2	3	1	2	3	1	2	3	1	2	3	1	2	3	1	2	3	1	2	3	1	2	3		
S40	783	769	36	8,315	5,318	6,754	3,109	1,937	2,936	22,704	15,969	2,246	114,530	35,389	2,218	1,505	376	115	895	198	3	70			151,911	59,956	14,308	226,175	
S50	376	406	2	3,628	2,463	1,743	4,793	3,468	3,765	6,605	5,919	59	27,000	14,499	165	1,972	587	935	1,128	5	440	75	2	45,942	27,422	6,671	80,035		
S60	263	263	30	1,187	931	965	1,755	2,166	3,487	1,050	708	1	7,084	3,826	29	80	39	30	1,603	27	1,381	527	2	14,403	8,487	4,544	27,434		
H7	191	106		675	398	357	1,008	1,411	1,834	420	472	13	922	743		586	74	434	1,342	212	1,677	491	10	6,821	3,907	2,648	13,376		
H17	17	18		115	119	120	300	578	867	54	26	16	311	129		130	177	70	371	21	1,536	167	209	2,834	1,235	1,282	5,351		
H21	1	2	1	110	80	85	421	421	600	30	58	4	445	312	51	137	125	82	135	2	0	970	189	50	2,249	1,189	873	4,311	
H22	0	3	3	104	100	91	446	287	491	29	35	6	356	283	104	115	112	57	205	8	0	934	160	57	2,189	988	809	3,986	
H23	3	3	1	120	110	95	297	206	389	80	58	8	321	238	7	96	83	53	150	2	0	1,042	124	4	2,109	824	557	3,490	
H24	3	2	0	110	110	95	297	256	357	61	51	0	348	268	0	46	31	40	148	5	0	941	113	52	1,954	836	544	3,334	
H25	2	2	0	90	100	105	216	249	269	33	63	12	289	274	0	36	35	56	145	0	0	741	235	74	1,552	958	516	3,026	
H26	2	2	0	111	116	100	214	176	266	34	31	0	435	313	1	51	46	71	67	0	0	632	107	86	1,546	791	524	2,861	
H27	2	2	0	110	92	93	155	246	193	45	51	1	365	325	0	28	14	56	89	11	0	474	49	12	1,268	790	355	2,413	
H28	2	2	0	106	78	73	180	185	368	2	76	3	374	537	1	29	20	63	0	0	0	788	77	0	1,481	945	508	2,963	
H29	2	2	0	97	94	75	170	216	170	53	52	0	478	666	1	0	6	52	60	0	0	663	50	0	1,522	1,088	299	2,907	
H30	0	0	0	154	104	115	95	189	133	50	47	0	749	571	16	7	30	28	18	0	0	606	53	0	1,678	993	292	2,963	
R元	0	0	0	164	155	98	109	190	92	48	60	0	855	1,055	4	10	17	33	30	3	0	466	139	4	1,680	1,620	231	3,532	
R2	2	2	0	171	150	125	180	214	83	113	81	7	1,064	1,118	5	18	13	47	21	2	0	512	172	10	2,080	1,751	278	4,109	
R3	0	0	0	133	85	102	96	174	153	72	86	8	1,150	1,217	7	0	7	22	16	2	0	440	131	6	1,906	1,700	296	3,902	
R4	0	0	0	83	100	54	100	245	209	38	64	1	1,099	1,243	28	6	1	18	9	2	0	457	93	4	1,791	1,747	313	3,851	
佐久													14	13											14	13	0	26	
上田																									0	0	0	0	
諏訪													9	3	3										9	3	3	15	
上伊那							8		12	3		1	15	12											26	12	13	51	
南信州							13	15	16																13	15	16	44	
木曾																									0	0	0	0	
松本				6	10	1	79	230	181	34	63		1,010	1,171	25	6	1	18	9	2		407	92	4	1,551	1,568	228	3,348	
北アルプス				1						1	1		2	30									50	1		53	32	0	85
長野				6									19												25	0	0	25	
北信				70	90	53							30	15											100	105	53	258	

注) R4春季(秋季)樹苗報告による

苗木生産量の推移 (S40から10年ごと)



苗木生産量の推移 (近年10年)



ウ 指定採取源整備状況

【単位：面積(ha), 本数(千本)】

区分	特別母樹(林)						普通母樹(林)						育種母樹(林)		計		
	公有林		私有林		計		公有林		私有林		計		公有林				
	面積	本数	面積	本数	面積	本数	面積	本数	面積	本数	面積	本数	面積	本数	面積	本数	
スギ	採種	0.67	139			0.67	139			20.15	7,692	20.15	7,692	1.45	786	22.27	8,617
	採穂							6.47	17,750	177.64	94,271	184.11	112,021	0.92	919	185.03	112,940
	計	0.67	139			0.67	139	6.47	17,750	197.79	101,963	204.26	119,713	2.37	1,705	207.30	121,557
ヒノキ		48.29	9,681			48.29	9,681	6.38	4,177	9.60	2,510	15.98	6,687	4.75	849	69.02	17,217
アカマツ		5.63	840			5.63	840	16.01	3,945	5.88	1,475	21.89	5,420	1.42	175	28.94	6,435
カラマツ		67.76	10,098	14.06	368	81.82	10,466	34.96	3,186	39.53	5,851	74.49	9,037	22.51	2,307	178.82	21,810
計		122.35	20,758	14.06	368	136.41	21,126	63.82	29,058	252.80	111,799	316.62	140,857	31.05	5,036	484.08	167,019

エ 種子採取状況

【単位：重量(kg)】

年度	スギ	ヒノキ	アカマツ	カラマツ	計
S40	384	125	224	475	1,208
S50	200		200		400
S60	241	420	100	250	1,011
H7	27	334	3	35	399
H17	6	87	2	9	104
H18	8	80	2	11	101
H19	5	67	2	11	85
H20	5	62	2	11	80
H21	5	62	2	11	80
H22	5	52	2	11	70
H23	5	62	2	11	80
H24	5	62	2	11	80
H25	5	49	2	6	62
H26	5	29	2	15	51
H27	5	13	2	15	35
H28	5	38	2	7	52
H29	2	10	1	29	42
H30	5	20	2	18	45
R元	5	20	5	14	44
R2		4	4		8
R3	3	5	2	10	19
R4	5	5	3	12	25

オ 採種園・採穂園の現況

【単位：面積(ha)】

種別	樹種	面積	所在
採種園	スギ	1.45	須坂市(1.45)
	ヒノキ	4.52	上伊那郡箕輪町(1.38) 下伊那郡高森町(1.94) 木曾郡南木曾町(1.20)
	アカマツ	0.67	上伊那郡箕輪町(0.67)
	カラマツ	26.90	南佐久郡川上村(9.00) 南佐久郡佐久穂町(10.00) 上伊那郡箕輪町(2.22) 南佐久郡小海町(3.43) 塩尻市(1.45)、須坂市(0.80)
	小計	33.54	
採穂園	スギ	0.92	須坂市(0.92)
計		34.46	※育成中のため、母樹指定していないものがある

カ 生産事業者・配布事業者の状況

【単位：人数(人)】

地区別	生産事業者					配布事業者				
	市町村	森林組合	その他団体	個人	計	市町村	森林組合	その他団体	個人	計
総数	1	7	4	463	475	4	45		179	228
佐久	1	2	2	100	105	1	10		11	22
上田		1		1	2		1		1	2
諏訪				2	2		1			1
上伊那				15	15		1		7	8
南信州		2		52	54	1	4		31	36
木曾				2	2		8			8
松本				132	132		5		72	77
北アルプス		1		28	29		1		12	13
長野		1	2	85	88	2	7		23	32
北信				46	46		7		22	29

(2) 造林

ア 民有林資金別・制度別造林面積

- 民有林での植栽面積は昭和28年度をピークに減少していたが、近年は増加に転じている。
- 拡大造林が大きく減少し、近年は再造林の占める割合が高い。
- 植栽面積の増加に伴い、下刈面積は増加している。
- 除伐・間伐等の面積は、平成25年度以降は減少に転じている。

【単位：面積(ha), 作業道(m)】

地区別 年度別	単層林(人工造林)						複層林(樹下植栽)					造林計	造林内訳		育成天然林 整備(改良)	保育			作業道開設 (補助)			
	補助			融資			補助	融資	自力等	森林整備 センター	小計		再造林	拡大造林		下刈	雪起こし	除伐・ 間伐等				
	造林	その他	小計	県営林	その他	小計														自力等	森林整備 センター	小計
S25	12,872		12,872			0					12,872											
S28	17,297		17,297		217	217					17,514											
S30	12,333		12,333		130	130	930				13,393											
S60	1,006	36	1,042	19	192	211	374	215	1,842		1,842	439	1,403									
H7	376		376	5	18	23	279	206	884	80	14	204					197	7,760	306	15,318	9,710	
H17	83		83			0	<97> 98	113	294	29	<12> 12	41	335	265	70	[24] 26	[1,035] 2,906	[25] 26	[11,803] 16,013		28,789	
H23	111		111			0	<11> 11	34	156	49	<10> 10	59	215	155	60	[150] 150	[798] 955	[10] 10	[12,981] 23,888		224,111	
H24	123		123		3	3	<100> 102	25	253	27	<0> 0	27	280	218	62	[169] 177	[733] 1,335	[2] 2	[12,180] 21,278		209,885	
H25	51	1	52			0	<16> 0	68	120	178	<0> 0	178	298	232	66	[50] 50	[588] 662	[1] 1	[14,147] 21,821		231,197	
H26	74		74			0	0	64	138	86	0	89	227	222	5	[0] 0	[507] 671	[0] 2	[11,475] 16,761		145,501	
H27	107		107			0	<0> 21	8	136	38	<0> 3	9	49	185	171	15	[0] 0	[373] 494	[0] 0	[11,168] 15,221		211,465
H28	95		95			0	<0> 6	23	125	1	<0> 3	4	129	124	5	[0] 0	[311] 396	[0] 2	[9,494] 13,634		161,048	
H29	137		137			0	<0> 5	18	160	4	<0> 2	6	166	147	19	[0] 0	[345] 427	[0] 0	[9,030] 11,314		173,351	
H30	195		195			0	<0> 8	17	220	1	<0> 2	3	223	220	3	[0] 0	[414] 471	[0] 0	[8,855] 10,992		226,862	
R 元	183		183			0	<0> 32	15	230	1	<0> 2	3	233	231	2	[0] 0	[487] 565	[0] 0	[6,388] 9,652		209,754	
R 2	233	0	233	0	0	0	<10> 26	24	282	0	<0> 0	0	282	258	24	[0] 0	[703] 748	[0] 0	[5,548] 8,822		222,697	
R 3	223	0	223	0	0	0	<16> 23	30	275	1	<0> 1	0	277	259	18	[0] 0	[745] 798	[0] 0	[4,911] 7,130		194,024	
R 4	273	0	273	0	0	0	<16> 8	35	316	1	<0> 1	0	318	311	7	[0] 0	[735] 801	[0] 0	[4,537] 6,202		179,542	
比率	86%		86%			2%	11%	99%	0%	0%	0%	1%	100%	98%	2%							
佐久	108		108			0	<0> 0	3	111	0	0	0	111	111	0	[206] 206	[0] 0	[225] 265		12,976		
上田	73		73			1	<0> 1	0	75	0	0	0	75	75	0	[175] 183	[0] 0	[477] 638		13,611		
諏訪	7		7			0	<0> 0	7	14	0	0	0	14	12	2	[15] 21	[0] 0	[501] 604		20,751		
上伊那	21		21			0	<0> 0	0	21	1	0	1	22	22	0	[84] 88	[0] 0	[421] 649		47,650		
南信州	15		15			1	<6> 1	20	37	0	1	1	38	36	2	[25] 34	[0] 0	[1,102] 1,429		4,584		
木曾	0		0			0	<0> 0	4	4	0	0	0	4	4	0	[7] 12	[0] 0	[284] 399		9,279		
松本	41		41			3	<10> 3	0	44	0	0	0	44	44	0	[128] 156	[0] 0	[739] 1,056		20,987		
北アルプス	2		2			1	<0> 1	0	3	0	0	0	3	1	2	[59] 59	[0] 0	[196] 256		14,452		
長野	5		5			1	<0> 1	0	6	0	0	0	6	6	0	[30] 38	[0] 0	[417] 704		21,539		
北信	0		0			0	<0> 0	0	1	0	0	0	1	0	0	[5] 6	[0] 0	[175] 202		13,713		

(注) 1 ()は林業公社分で内数である。
 2 融資は、非補助融資である。
 3 自力等における〈 〉は治山事業分で内数である。
 4 育成天然林整備、保育の〔 〕は信州の森林づくり事業(森林造成事業)分で内数である。
 5 整数止め(四捨五入)のため、1ha未満の実績が表示されない場合がある。

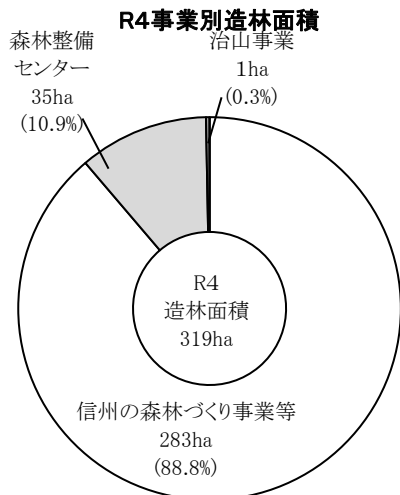
イ 民有林の樹種別造林面積

○ 以前はカラマツが多く占めていたが、平成になってからはヒノキの植栽が多くを占めていた。しかし、近年は再びカラマツの占める割合が上がっている。

【単位：面積(ha)】

年 度	スギ	ヒノキ	アカマツ	カラマツ	その他針	針葉樹計	広葉樹	計
S25	1,819	753	441	9,324	84	12,421	451	12,872
S30	2,432	933	866	9,031	69	13,331	62	13,393
S40	1,763	634	3,849	6,469	45	12,760	15	12,775
S50	716	1,525	893	1,582	155	4,871		4,871
S60	329	1,104	51	211	100	1,795	47	1,842
H7	109	805	19	79	47	1,059	123	1,182
H17	21	226	2	8	1	258	77	335
H18	35	172	1	14	2	224	156	380
H19	17	158	1	16	4	196	48	244
H20	21	134	0	23	4	182	54	236
H21	11	126	0	9	12	158	81	239
H22	20	145	0	11	6	182	80	262
H23	10	100	2	32	6	150	65	215
H24	15	78	1	30	73	197	83	280
H25	1	73	51	77	0	202	96	298
H26	1	75	19	50	0	145	82	227
H27	1	33	2	83	0	119	67	186
H28	1	8	1	79	0	90	38	129
H29	0	25	0	118	0	144	22	166
H30	3	19	1	175	1	200	24	223
R元	2	19	4	169	0	194	39	233
R 2	5	24	4	194	2	229	53	282
R 3	18	19	4	181	0	222	55	277
R 4	6	25	2	224	27	283	35	319
構成比(%)	6.7	6.8	1.5	65.2	0.0	80.2	19.8	100.0
補助等	6	17	2	223	0	248	35	283
治山				1		1		1
森林整備センター		8			27	35		35

(注) 四捨五入しているため、計が合わないところがあります。




ウ 民有林の森林災害復旧状況

○ 被害跡地造林面積は近年減少傾向にあったが、平成30年度以降、松くい被害跡地の再造林が増加傾向にある。

【単位：面積(ha)】

事業 年度別 地区別	信州の森林づくり事業			倒木 起こし
	被害跡地造林			
	指定 被害	その他 被害	計	
H14		53	53	
H15		28	28	
H16		2	2	
H17		6	6	
H18		4	4	
H19		1	1	
H20		2	2	
H21		5	2	
H22		25	25	
H23		0	0	
H24		0	0	
H25		0	0	
H26		0	0	
H27		0	0	
H28		0	0	
H29		0	0	
H30		34	34	
R元		50	50	
R 2		35	35	
R 3		81	81	
R 4		67	67	
佐久		3	3	
上田		16	16	
諏訪		0	0	
上伊那		15	15	
南信州		0	0	
木曾		0	0	
松本		33	33	
北アルプス		0	0	
長野		0	0	
北信		0	0	

再造林・拡大別、樹種別造林面積の推移



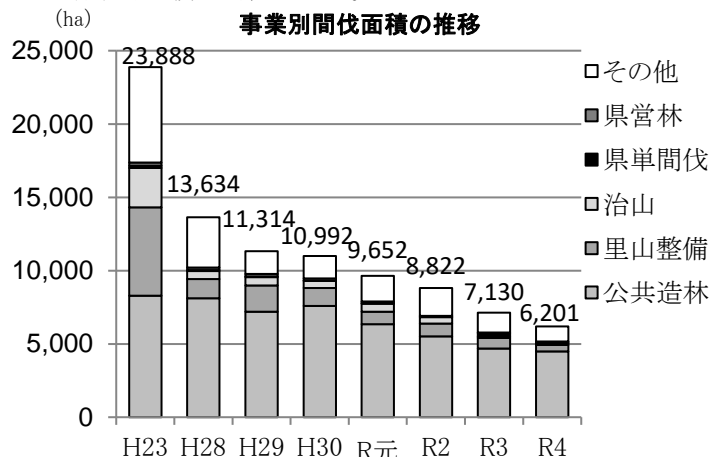
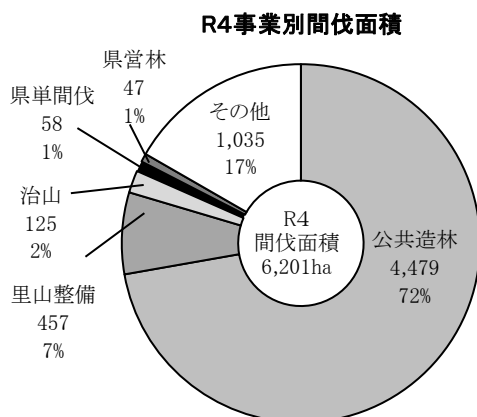
エ 間伐実績

○ 令和4年度の実績は、6,201haであり、平成23年度をピークに減少に転じている。

【単位：面積(ha)】

年度別 地区別	みんなで 支える 里山整備 事業 (税事業)	公共造林 事業	県単独 森林整備 事業	治山	県営林	その他	計
S60		4,017	1,172			9,001	14,190
H2		2,647	700			11,373	14,720
H7		2,952	693			6,122	9,767
H12		2,331	673	2,340		3,471	8,815
H17		11,803	196	2,685	576	753	16,013
H18		11,055	270	2,068	567	2,560	16,520
H19		11,506	197	2,309	533	2,578	17,123
H20	1,761	12,279	138	1,886	479	2,767	19,310
H21	3,341	13,215	84	1,488	446	3,622	22,196
H22	5,446	10,648	74	1,129	363	4,708	22,368
H23	6,007	8,298	164	2,688	220	6,511	23,888
H24	4,634	7,545	110	3,695	169	5,125	21,278
H25	3,449	10,654	44	1,285	215	6,174	21,821
H26	2,113	9,312	50	1,542	291	3,453	16,761
H27	1,853	9,215	100	518	225	3,310	15,221
H28	1,320	8,108	67	545	179	3,416	13,634
H29	1,782	7,203	45	568	181	1,535	11,314
H30	1,238	7,579	38	465	152	1,520	10,992
R元	857	6,345	42	545	109	1,754	9,652
R 2	869	5,518	30	436	50	1,919	8,822
R 3	710	4,692	220	107	51	1,350	7,130
R 4	457	4,479	58	125	47	1,035	6,201
佐久	27	225				13	265
上田	16	472	4	50	18	77	638
諏訪	54	488	13			48	604
上伊那	134	420	0		12	82	649
南信州	31	1,075	27	11	4	281	1,429
木曾	96	284		11	4	4	399
松本	10	738	1	39	10	259	1,056
北アルプス	10	190	6	3		47	256
長野	58	412	6	11		218	704
北信	21	175				7	202

- 注) 1 みんなで支える里山整備(税事業)は、H20から実施
 2 公共造林事業は、みんなで支える里山整備(税事業)と県単独森林整備事業を除く信州の森林づくり事業を指す。
 3 その他は、松林健全化推進事業、市町村単独、森林整備センター及び自力等による間伐等の整備面積。
 なお、治山事業はH11以前まで、県営林事業はH13以前までその他に集計している。
 4 当該実績は林野庁の行う森林吸収源対策の実績として把握した数値であり、間伐のほか除伐や伐倒駆除等を含む。
 みんなで支える里山整備(税事業)を除き施業番号面積での集計である。



オ 分収林の設定状況

- 分収造林、分収育林は、森林整備の推進や山村地域の振興に多大な貢献をし、特に、所有者自ら整備ができない森林について適切な管理を実施してきた意義は大きい。
- しかし、制度発足当初に予想ができなかった木材価格の長期低迷等により制度を取り巻く環境が激変しており、様々な観点から見直しが必要となっている。

【単位：面積(ha)】

区分	面積			分収率		所有形態別									備考
	分収造林	分収育林	計	分収造林	分収育林	分収造林			分収育林			計			
						市町村財産区	個人	共有林等	市町村財産区	個人	共有林等	市町村財産区	個人	共有林等	
県	県行造林	(5,468) 5,468		(5,468) 5,468	県50-60 所有者50-40		4,598 (84%)		870 (16%)			4,598 (84%)	0	870 (16%)	S17～S42
	特殊県行造林	(2,963) 2,963		(2,963) 2,963	県2 会社58 所有者40		1,387 (47%)		1,576 (53%)			1,387 (47%)	0	1,576 (53%)	S33～S42
林業公社	(15,566) 12,801	(2,011) 1,721	(17,577) 14,522	公社55-70 所有者45-30	公社20-30 所有者80-70	6,084 (39%)	2,894 (19%)	6,589 (42%)	1,147 (57%)	170 (8%)	694 (34%)	7,230 (41%)	3,064 (17%)	7,282 (41%)	・分収造林S41～ (1団地原則10ha以上) ・分収育林S59～ (5ha、林齢11年生以上)
市町村	(3,402) 3,402	(544) 544	(3,946) 3,946	市町村30-90 所有者70-10	市町村50 一般応募者50 (市町村40)	3,055 (90%)	25 (1%)	322 (9%)	334 (61%)	187 (34%)	23 (4%)	3,389 (86%)	212 (5%)	345 (9%)	・分収造林(茅野市、伊那市、阿智村、木曾町、松本市、安曇野市、大町市、小谷村、長野市、栄村) ・分収育林【ふれあいの森】(小海町、南相木村、阿南町、根羽村、松本市、小谷村、中野市) ・分収育林【森林整備協定】(根羽村) ・分収育林【その他】(中川村)
森林組合	(1,258) 1,166	(66) 64	(1,324) 1,230	森林組合50-80 所有者50-20		194 (15%)	522 (41%)	542 (43%)	33 (50%)	33 (50%)	0 (0%)	227 (17%)	555 (42%)	542 (41%)	・分収造林 大北、信州上小、上伊那、長野
生産森林組合		(22) 22	(22) 22		生産森林組合50 一般応募者50				22 (100%)	0 (0%)	0 (0%)	22 (100%)	0 (0%)	0 (0%)	・ふれあいの森 十八部落生産(長野市)
その他(市町村部分林)	(413) 413		(413) 413	造林者60-90 市町村40-10		413 (100%)	0 (0%)	0 (0%)				413 (100%)	0 (0%)	0 (0%)	喬木村、大鹿村、王滝村
森林整備センター	(30,282) 24,443		(30,282) 24,443	センター40-50 所有者50-40 造林者10		20,840 (69%)	3,600 (12%)	5,842 (19%)				20,840 (69%)	3,600 (12%)	5,842 (19%)	S36～対象地 水源かん養保安林及び同予定地
計	(59,352) 50,656	(2,643) 2,351	(61,995) 53,007			36,571 (62%)	7,041 (12%)	15,741 (27%)	1,536 (58%)	390 (15%)	717 (27%)	38,106 (61%)	7,431 (12%)	16,457 (27%)	

注) 面積欄の()内数値は契約面積であり、所有形態別欄の面積は契約面積である。

林業公社造林の現状

年度	分収林の形態		計
	分収造林	分収育林	
S41	1,106	0	1,106
S50	7,318	0	7,318
S60	12,559	530	13,089
H7	15,423	1,976	17,399
H17	16,040	2,039	18,079
H20	15,862	2,032	17,894
H21	15,839	2,032	17,871
H22	15,773	2,032	17,805
H23	15,773	2,032	17,805
H24	15,773	2,032	17,805
H25	15,769	2,025	17,794
H26	15,768	2,025	17,793
H27	15,767	2,025	17,792
H28	15,767	2,025	17,792
H29	15,765	2,025	17,790
H30	15,765	2,025	17,790
R元	15,700	2,025	17,725
R2	15,588	2,014	17,602
R3	15,566	2,011	17,577
R4	15,566	2,011	17,577

官行造林地の現状

管理署・支署名	契約面積
東信森林管理署	473
中信森林管理署	262
北信森林管理署	249
南信森林管理署	4,585
木曾森林管理署	0
南木曾支署	111
計	5,679

注) 「長野県民有林の現況(令和4年9月)」による。

(3) 林道

ア 林道網の整備状況（林業専用道を含む）


○ 令和4年度末の林内路網（公道、林道及び作業道）の密度は22.0m/haで、このうち林道の路線数は1,962路線、総延長は4,904.5km、林道密度は7.1m/haである。

【単位：面積(ha), 延長(km), 密度(m/ha)】

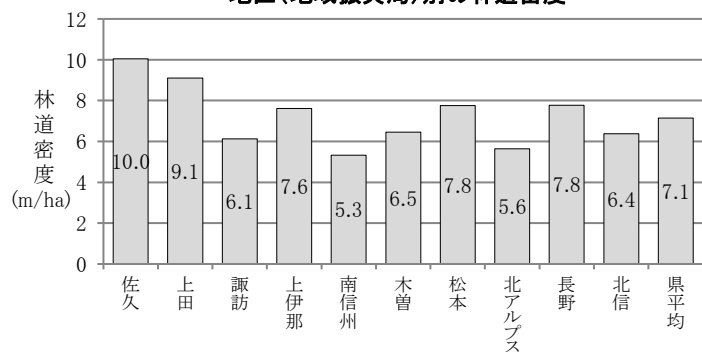
区分	森林面積 (民有林)	4年度末既設		
		路線数	延長 舗装延長	密度
総数	687,107	1,962	4,904.5 1,854.6	7.1
佐久	76,394	265	767.4 237.3	10.0
上田	40,327	210	367.2 77.2	9.1
諏訪	41,695	103	255.1 40.3	6.1
上伊那	71,280	227	543.4 158.1	7.6
南信州	136,411	258	726.2 434.5	5.3
木曾	54,913	144	354.5 148.3	6.5
松本	85,561	281	663.6 249.1	7.8
北アルプス	50,097	107	282.2 107.7	5.6
長野	81,203	264	631.4 293.2	7.8
北信	49,225	103	313.6 108.9	6.4

- 注) 1 森林面積は、「長野県民有林の現況（令和4年9月）」による。
 2 各地区（地域振興局）の延長合計は、四捨五入等の関係上、加算値とは一致しない。
 3 路線数と延長には、軽車道を含む。

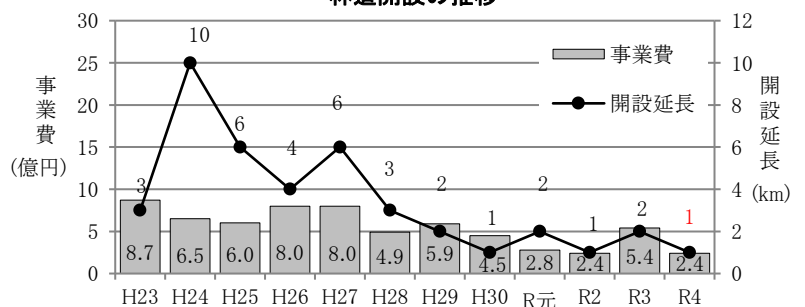
地区(地域振興局)別の林道延長



地区(地域振興局)別の林道密度



林道開設の推移



イ 林道実績

(ア) 林道事業別実績

【単位：延長(m), 事業費(円)】

事業区分	路線数	改築延長	延長等	事業費	事業費の内訳				
					国費	県費	市町村費	その他	
森林環境保全整備事業	開設	県営	2	364	59,154,000	29,577,000	29,577,000		
		団体営	2	232	29,200,000	13,649,000	1,460,000	14,091,000	
	改良	団体営	8	356	118,861,000	54,809,000	2,080,000	61,972,000	
	舗装	団体営	3	1,576	77,160,000	38,579,000	1,173,000	37,408,000	
	PCB	団体営	17		16,306,000	8,123,000	366,000	7,817,000	
事業計			31	2,528	300,681,000	144,737,000	34,656,000	121,288,000	
地方創生道整備推進交付金	開設	県営	3	86	102,388,000	51,195,000	50,308,000	885,000	
		団体営	2	331	63,200,000	31,599,000	1,524,000	30,077,000	
	改良	団体営	8	1,441	218,360,000	109,174,000	5,262,000	103,924,000	
	舗装	団体営	1	184	9,960,000	3,319,000	283,000	6,358,000	
	点検・診断等	団体営	4	48	22,905,000	11,450,000	484,000	10,971,000	
事業計			17	2,090	416,813,000	206,737,000	57,861,000	152,215,000	
農山漁村地域整備交付金	改良	団体営	14	965	534,835,600	259,801,000	13,008,000	262,026,600	
	点検・診断等	団体営	10	324	51,267,700	25,628,000	1,197,000	24,442,700	
事業計			24	1,289	586,103,300	285,429,000	14,205,000	286,469,300	
公 共 計			72	5,907	1,303,597,300	636,903,000	106,722,000	559,972,300	
県費単独事業	改良	団体営	2	105	15,400,000		9,234,000	6,166,000	
	事業計		2	105	15,400,000		9,234,000	6,166,000	
合 計			74	6,012	1,318,997,300	636,903,000	115,956,000	566,138,300	

注) 1 本実績は、前年度からの繰越分を含み、翌年度への繰越分は含まない。

2 「路線数」は、1路線の中で「開設」や「改良」等を実施している場合、1路線として集計しているため「計」と合わない。

(イ)地区別事業別実績

【単位：延長(m), 事業費(千円)】

地区別	森林環境保全整備事業														
	開設			改良			舗装			PCB			事業計		
	路線数	延長	事業費	路線数	延長	事業費	路線数	延長	事業費	路線数	延長	事業費	路線数	延長	事業費
総数	4	596	88,354	8	356	118,861	3	1,576	77,160	17		16,306	31	2,528	300,681
佐久										4		4,575	4		4,575
上田															
諏訪															
上伊那	2	108	55,980										2	108	55,980
南信州				7	332	109,621	3	1,576	77,160	9		8,557	18	1,908	195,338
木曾															
松本															
北アルプス															
長野	2	488	32,374							2		1,177	4	488	33,551
北信				1	24	9,240				2		1,997	3	24	11,237

地区別	地方創生道整備推進交付金														
	開設			改良			舗装			点検診断等			事業計		
	路線数	延長	事業費	路線数	延長	事業費	路線数	延長	事業費	路線数	延長	事業費	路線数	延長	事業費
総数	5	417	165,588	8	1,441	218,360	1	184	9,960	4	48	22,905	17	2,090	416,813
佐久				1	68	24,240							1	68	24,240
上田															
諏訪															
上伊那															
南信州	5	417	165,588	3	982	134,320				2	36	12,200	9	1,435	312,108
木曾							1	184	9,960				1	184	9,960
松本				1	169	21,980				2	12	10,705	3	181	32,685
北アルプス				2	155	21,280							2	155	21,280
長野				1	67	16,540							1	67	16,540
北信															

地区別	農山漁村地域整備交付金											
	開設			改良			点検診断等			事業計		
	路線数	延長	事業費	路線数	延長	事業費	路線数	延長	事業費	路線数	延長	事業費
総数				14	965	534,836	10	324	51,268	24	1,289	586,103
佐久				1	17	15,400				1	17	15,400
上田							1	31	2,020	1	31	2,020
諏訪				1	35	102,086	1	12	8,140	2	47	110,226
上伊那				3	258	63,080	2	57	10,668	5	315	73,748
南信州				2	87	22,640	4	120	26,160	6	207	48,800
木曾				1	12	109,711				1	12	109,711
松本				4	346	112,516				4	346	112,516
北アルプス												
長野				2	210	109,403	1	86	3,380	3	296	112,783
北信							1	18	900	1	18	900

注) 1 本実績は、前年度からの繰越分を含み、翌年度への繰越分は含まない。

2 「路線数」は、1路線の中で「開設」や「改良」等を実施している場合、1路線として集計しているため「計」と合わない。

(ウ) 地区別実績

【単位：延長(m), 事業費(千円)】

地区別	公共計																	
	開設			改良			舗装			点検診断等			PCB			計		
	路線数	延長	事業費	路線数	延長	事業費	路線数	延長	事業費	路線数	延長	事業費	路線数	延長	事業費	路線数	延長	事業費
総数	9	1,013	253,942	28	2,762	872,057	4	1,760	87,120	14	372	74,173	17		16,306	70	5,907	1,303,597
佐久				2	85	39,640							4		4,575	6	85	44,215
上田										1	31	2,020				1	31	2,020
諏訪				1	35	102,086				1	12	8,140				2	47	110,226
上伊那	2	108	55,980	3	258	63,080				2	57	10,668				7	423	129,728
南信州	5	417	165,588	11	1,401	266,581	3	1,576	77,160	6	156	38,360	9		8,557	32	3,550	556,246
木曾				1	12	109,711	1	184	9,960							2	196	119,671
松本				5	515	134,496				2	12	10,705				7	527	145,201
北アルプス				2	155	21,280										2	155	21,280
長野	2	488	32,374	2	277	125,943				1	86	3,380	2		1,177	7	851	162,874
北信				1	24	9,240				1	18	900	2		1,997	4	42	12,137

注) 1 本実績は、前年度からの繰越分を含み、翌年度への繰越分は含まない。

2 「路線数」は1路線の中で別事業を実施している場合があるため、事業別実績計と合わない。

地区別	県費単独事業					
	改良			事業計		
	路線数	延長	事業費	路線数	延長	事業費
総数	2	105	15,400	2	105	15,400
佐久						
上田						
諏訪						
上伊那	1	62	7,700	1	62	7,700
南信州						
木曾						
松本	1	43	7,700	1	43	7,700
北アルプス						
長野						
北信						

地区別	公共+県単		
	路線数	延長	事業費
総数	72	6,012	1,318,997
佐久	6	85	44,215
上田	1	31	2,020
諏訪	2	47	110,226
上伊那	8	485	137,428
南信州	32	3,550	556,246
木曾	2	196	119,671
松本	8	570	152,901
北アルプス	2	155	21,280
長野	7	851	162,874
北信	4	42	12,137

(エ) 災害復旧事業実施状況 (4年度)

【単位：延長(m), 事業費(千円), 復旧進捗(%)】

年災別 (発生年)	査定額			実施額			復旧 年度	復旧事業			復旧進捗
	箇所数	延長	事業費	箇所数	延長	事業費		箇所数	延長	事業費	
R元	212	13,616	1,860,460	212	13,619	1,815,724	R元	(14) 102	7,029	653,876	36.0
							R2	(4) 67	3,142	601,096	69.1
							R3	(1) 36	2,805	449,718	93.9
							R4	(2) 7	643	109,860	99.9
							R5	0	0	1,174	100.0
							計	212	13,619	1,815,724	100.0
R2	75	2,328	995,170	75	2,336	1,017,797	R2	(11) 65	1,965	585,911	57.6
							R3	(2) 9	341	397,896	96.7
							R4	1	30	33,990	100.0
							計	75	2,336	1,017,797	100.0
R3	103	5,061	1,519,925	103	5,113	1,567,159	R3	(10) 80	3,452	789,871	50.4
							R4	(4) 19	1,566	687,747	94.3
							R5	4	95	89,541	100.0
							計	103	5,113	1,567,159	100.0
R4	16	602	359,226	16	602	356,686	R4	(1) 16	602	337,848	94.7
							R5	0	0	18,838	100.0
							計	16	602	356,686	100.0

注)1 箇所数()書は分割施行及び分割補助で内数

4年災発生状況

【単位：延長(m), 査定額(千円)】

災害区分	路線数	箇所数	延長	査定額	主な発生地域	備考
7月豪雨	2	3	46	16,841	長野	
8月豪雨	3	9	345	116,588	長野	激甚災害
9月豪雨	1	1	13	2,266	南信州	
台風15号	2	2	44	30,833	南信州	激甚災害
地すべり	1	1	154	192,698	南信州	局地激甚(大鹿村)
計	9	16	602	359,226	うち未成、うち転属額除く	

地区別復旧状況

【単位：延長(m), 査定額(千円), 復旧進捗(%)】

地区	発生 市町村	令和4年災				
		路線数	箇所数	延長	査定額	復旧進捗
佐久						
上田						
諏訪						
上伊那						
南信州	4	4	4	211	225,797	91.7
木曾						
松本						
北アルプス						
長野	2	5	12	391	133,429	100.0
北信						
計	6	9	16	602	359,226	94.7

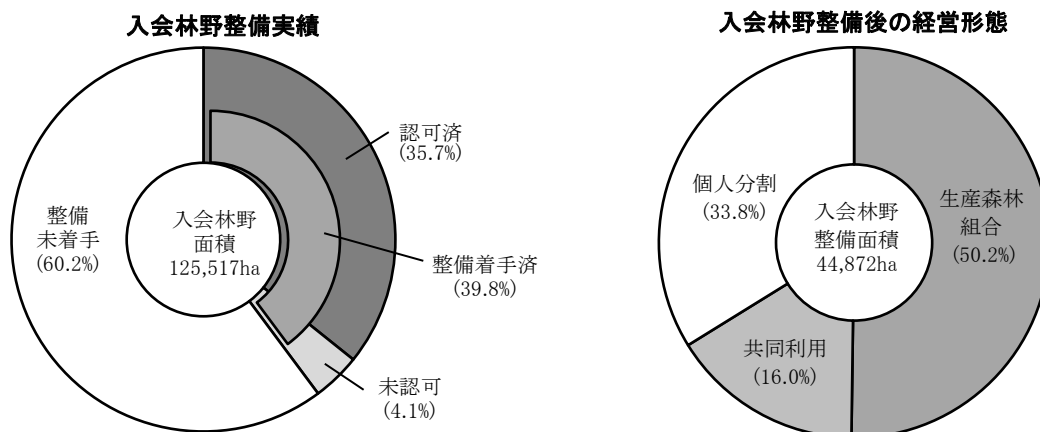
(4) 入会林野等整備実績

- 入会林野整備計画の進捗率は、令和4年度末で、整備着手済39.8%、整備計画認可済35.7%である。
- 入会林野整備後の経営形態を見ると、生産森林組合所有の森林が最も多い。

【単位：事業体数(事業体), 面積(ha)】

年 度	実 績												整 備 後 の 利 用 形 態					
	着 手						認 可 済						個人分割利用		共 同 利 用		生産森林組合	
	一 般		林 構		計		一 般		林 構		計		事 業 体 数	面 積	事 業 体 数	面 積	事 業 体 数	面 積
	事 業 体 数	面 積	事 業 体 数	面 積	事 業 体 数	面 積	事 業 体 数	面 積	事 業 体 数	面 積	事 業 体 数	面 積	事 業 体 数	面 積	事 業 体 数	面 積	事 業 体 数	面 積
S40～S54	83	10,222	242	32,072	325	42,294	54	8,419	196	24,943	250	33,362	144	12,162	120	6,212	115	14,988
S55	8	690			8	690	6	514	9	1,019	15	1,533	7	334	6	118	10	1,081
S56	6	935			6	935	9	1,091	6	589	15	1,680	6	303	5	80	8	1,297
S57	4	603			4	603	8	813	4	1,551	12	2,364	5	418	3	430	9	1,516
S58	4	567	2	29	6	596	4	1,129	4	611	8	1,740	4	607	2	35	5	1,098
S59	7	570	1	23	8	593	4	530	2	29	6	559	1	5	2	29	4	525
S60	4	338	1	24	5	362	3	73			3	73			2	37	1	36
S61	2	248	1	24	3	272	6	347			6	347	2	18	3	90	3	239
S62	3	270	1	112	4	382			1	15	1	15	1	15				
S63	3	209	1	48	4	257	2	80			2	80					2	80
H元	2	165			2	165	6	1,038			6	1,038	5	1,025	1	13		
H2	3	72			3	72	1	86	3	80	4	166	2	29	2	51	1	86
H3			2	2,072	2	2,072	2	113	1	24	3	137	1	12	2	66	1	59
H4	1	80			1	80	1	31			1	31	1	31				
H5	3	318			3	318	3	315			3	315	2	72			1	243
H6	2	57			2	57			1	71	1	71	1	71				
H7	3	72			3	72												
H8	1	36	1	98	2	134			2	1,168	2	1,168					2	1,168
H9	1	64			1	64												
H10																		
H11									2	190	2	190	1	72			1	118
H12～21																		
H22									1	3	1	3			1	3		
H23～28																		
H29	-2	-43			-2	-43												
H30～R4																		
計	138	15,473	252	34,502	390	49,975	109	14,579	232	30,293	341	44,872	183	15,174	149	7,164	163	22,534

注) 整備後の利用形態における事業体数は重複しているため、認可事業体数と一致しない。



注) 入会林野面積は1960年世界農林業センサス10ha以上の入会林野集計値