

令和5年度

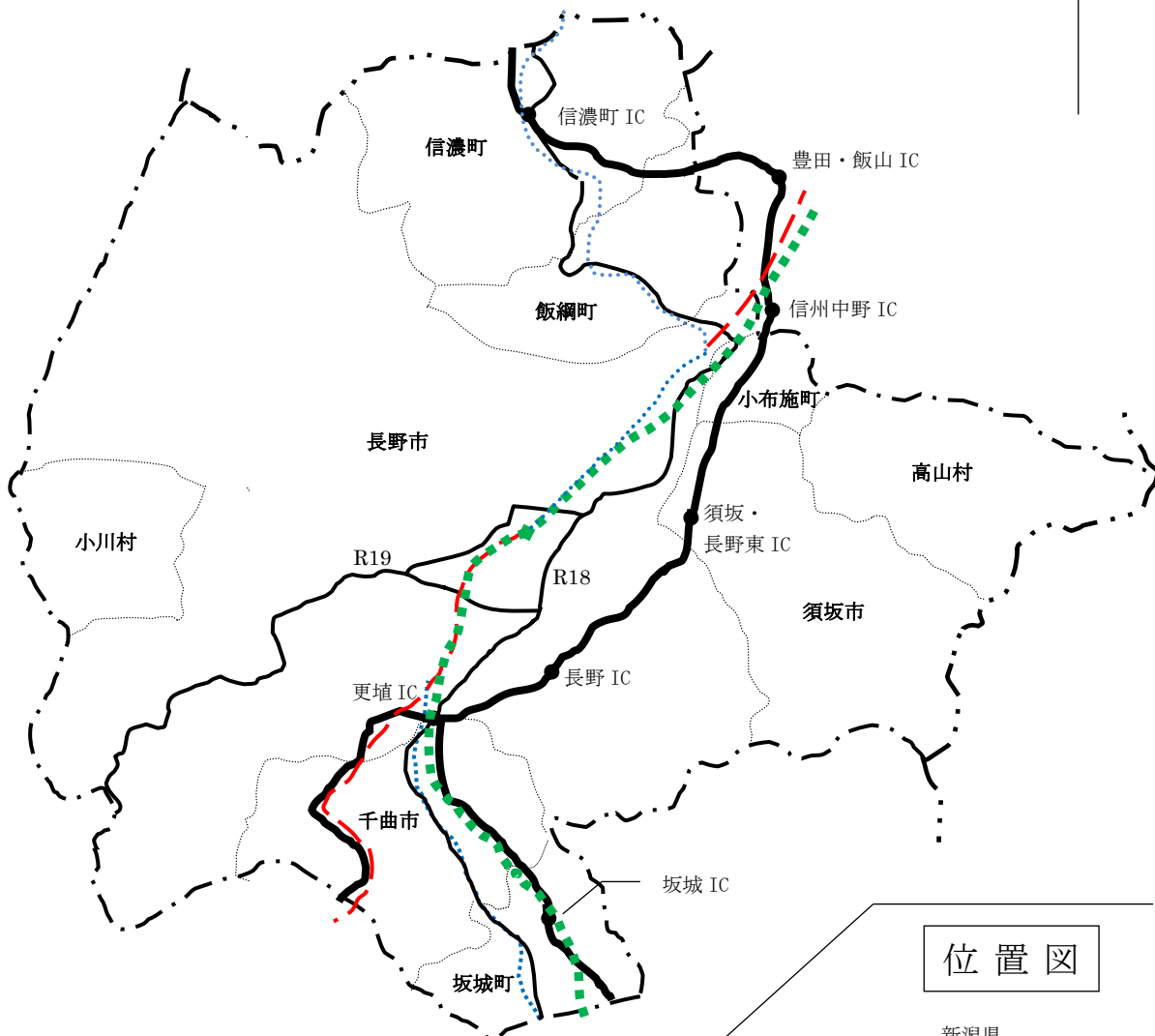
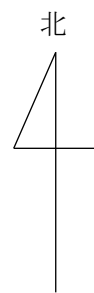
長野地方農業の概要

令和5年7月

長野地域振興局

(長野農業農村支援センター農業農村振興課)

長野地域振興局管内図



位置図



- | | |
|------------------|---------------|
| ◆◆◆◆◆ 北陸新幹線 | ●●●●● 高速道路 |
| --- 赤 --- JR 在来線 | — 一般国道 (指定区間) |
| しのの鉄道 | |

市町村別データの取扱について

平成 19 年（2007 年）度、農林水産省は統計調査業務について次のとおり見直しを行った。

このことにより、これまで「長野地方農業の概要」において使用していた**長野農林統計協会発行の『長野県農林業市町村別データ』は平成 18 年（2006 年）度版が最終**となり、平成 19 年（2007 年）度以降は使用できない。

◆ アウトソーシングの推進

- 職員による実地調査の原則廃止（調査員調査化、郵送調査化の推進）
- 市場化テストの導入（業務の一部を民間に開放）

◆ 業務の重点化・効率化

- 市町村別データ作成の見直し
 - ・生産量データ作成の限定
 - 市町村別データ（作付け面積、単収、収穫量）の作成とりやめ**
 - 水稲、麦、大豆、指定野菜（指定産地内のみ）に限定してデータを作成**
 - ・農業産出額作成の廃止
 - 基礎となる生産量データが一部品目を除いてなくなるため廃止
- 地方農政事務所等段階の独自公表の限定
- 加工分析書等の廃止と主要施策に関連するデータ提供等業務への重点化

◆ 主要施策の推進のための新たな統計調査の実施

◎ 作物統計調査の見直し

- | (従来) | | (今後) |
|-------------------------------------|---|---|
| ・統計職員による団体からの聞き取り、管内全域の巡回調査 | ⇒ | ・団体と農家に対する郵送調査を主体に、 作付の変化の大きい地域に限定した巡回調査 |
| ・市町村毎の推計を積み上げて作成した県計値をもとに、全国値をとりまとめ | ⇒ | ・ 県毎に推計したデータをもとに、全国値をとりまとめ |

農林水産省の統計調査業務の見直しにより、長野県農政部は平成 19 年（2007 年）度以降、食と農業農村振興計画の進捗管理のため県下 10 地域ごとに生産量データ及び農業産出額の推定を行うこととなった。

目 次

1	長野地方農業の概況	1
2	長野県食と農業農村振興計画 長野地域の取組	2
3	長野県農業における長野地域振興局管内の位置	3
4	農業の概要	4
5	農家戸数	5
6	農家人口	6
7	耕地面積	7
8	農畜産物の生産状況	9
9	主要作目の生産状況	12
	(1) 普通作物	12
	(2) 果樹	13
	(3) 野菜	14
	(4) 花き	15
	(5) 特用作物	15
	(6) きのこと	16
	(7) 畜産	17
10	米の需給調整の実施状況	18
11	農用地の利用状況	19
12	遊休荒廃農地の現状と有効活用対策	20
13	認定農業者の状況	22
14	人・農地プランの作成状況	23
15	農業次世代人材投資事業の交付状況	23
16	制度資金の活用状況	24
17	中山間地域農業直接支払事業	24
18	環境にやさしい農業の推進状況	25
19	野生鳥獣による農作物被害状況	26
20	農業団体の概要	27
21	管内公共牧場の概要	28
22	農作物等の気象災害発生状況	29

1 長野地方農業の概況

1 地 勢

- 管内地域は、長野県の北部に位置し、3市4町2村から構成され、東西約56km、南北約50kmにわたり、総面積は1,558.00km²で、県全体の約11.5%を占めています。
- 中央に千曲川と犀川が流れ、北部と東部に上信越高原国立公園、南部に聖山高原県立公園がある自然に恵まれた地域で、大別すると、千曲川沿いに開けた平坦な善光寺平地域と、それを囲む周辺の山間部地域の2つに区分されます。
- 気象は極めて多様であり、気温は地域差が大きく、降水量は比較的少ないですが、北部丘陵地帯は豪雪地帯となっています。

2 農業の特徴

- 農業生産状況は果樹が最も多く、多品目が栽培されており、特にりんご、ぶどう、ももは栽培面積及び生産量とも県下一位を誇ります。また、農産物産出額は果樹ときのこで約3分の2を占め、野菜・米・畜産・花きの順となっています。
- 農業の振興は、それぞれの地域の条件を生かしながら、園芸作物を中心に特色ある作目の導入を行い、消費者ニーズに対応した産地育成に努めています。
- 全国ブランドとして有名な戸隠そば、おやき、おしぼりうどんなど「ふるさとの味」を活用した地域おこしへの取り組みが各地で見られ、観光と連携した農業が展開されています。
- 果樹や花き、きのこ、酪農部門で、地域をリードする意欲ある農業者の育成と安全な農畜産物の生産供給に努めています。

2 長野県食と農業農村振興計画 長野地域の取組

～ 「人と人がつながり力強く未来へ躍進する長野農業」 ～

重点戦略

- 長野地域の農業を支える多様な担い手の確保・育成
- 全国トップクラスの果樹産地づくり
- 長野地域の特色を活かした農産物の生産安定
- 多様な人材で支え、皆で取組む農村づくり
- いつまでも安心して暮らせる農村づくり
- 長野地域で守り育てる食の継承

施策達成目標に関する取組事項

重点取組	達成指標	現状 (2021 (R3)年)	計画 (2023 (R5)年)	目標 (2027 (R9)年)
1	中核的経営体数	1,479 経営体	1,555 経営体	1,650 経営体
	果樹の新規就農者数	36 人/年	30 人/年	30 人/年
2	りんご高密度植栽培導入面積(新しい化栽培を含む)	139ha	145ha	157ha
	果樹県オリジナル品種等の栽培面積	1,473ha	1,508ha	1,550ha
	畑地かんがい施設により用水が確保された農地面積	—	200ha	650ha
	果実産出額	335 億円 (2020 年度)	338 億円	354 億円
3	軽量野菜(ピーマン)の共同選果調製施設の利用率	—	70%	70%
	化学合成農薬・化学肥料を原則50%以上削減した栽培や有機農業に取り組む面積	306ha	357ha	470ha
	スマート農業技術導入経営体数	14 経営体	20 経営他	42 経営体
4	農村型地域運営組織(農村RMO)数	0 組織	1 組織	1 組織
	野生鳥獣による作物被害額	95.2 百万円	93.5 百万円	90.0 百万円
5	排水機場の更新等により安全が確保された地域面積	—	120ha	570ha
	水門を自動化・遠隔化した農業水利施設の箇所数	16 箇所	19 箇所	25 箇所
6	売上額1億円を超える農産物直売所の売上高	20.7 億円	21 億円	22 億円
	学校給食における県産食材の割合(品目ベース)	50%	50.5%	52%

3 長野県農業における長野管内の位置

項目	長野管内	長野県	管内／県	備考	
農家数（戸）	19,108	89,786	21.3%		
自給的農家数（戸）	10,771	49,276	21.9%		
販売農家数（戸）	8,337	40,510	20.6%		
農業従事者数（人）	20,886	102,706	20.3%		
基幹的農業従事者数（人）	12,487	55,516	22.5%		
耕地面積（ha）	16,678	105,200	15.9%		
田面積（ha）	5,479	51,700	10.6%		
畑面積（ha）	11,200	53,400	21.0%		
1戸（農家）当たり農業従事者数（人）	1.09	1.14	95.6%		
1戸（農家）当たり耕地面積（a）	87.3	117.2	74.5%		
1戸（農家）当たり農業生産額（千円）	2,465	3,137	78.6%		
主要作物別産出額（億円）	米	42	408	10.3%	
	麦・雑穀・豆類	2	14	14.3%	
	野菜	72	803	9.0%	
	果実	224	609	36.8%	
	花き	7	142	4.9%	
	きのこ	96	469	20.5%	
	畜産	16	303	5.3%	
	その他	12	69	17.4%	
	農業産出額合計	471	2,817	16.7%	

*農家数～基幹的農業従事者数、農業従事者数については「2020年世界農林業センサス（確定値）」

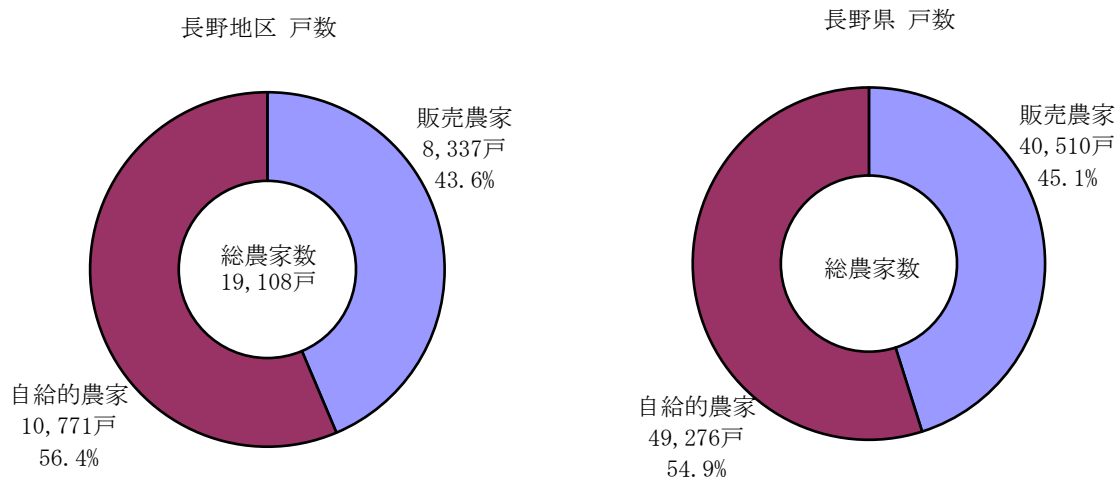
*耕地面積は農林水産省市町村別統計 令和4年面積調査（令和5年2月27日公表）

*主要作物別産出額は令和3年産で、国公表値及び農政部推計

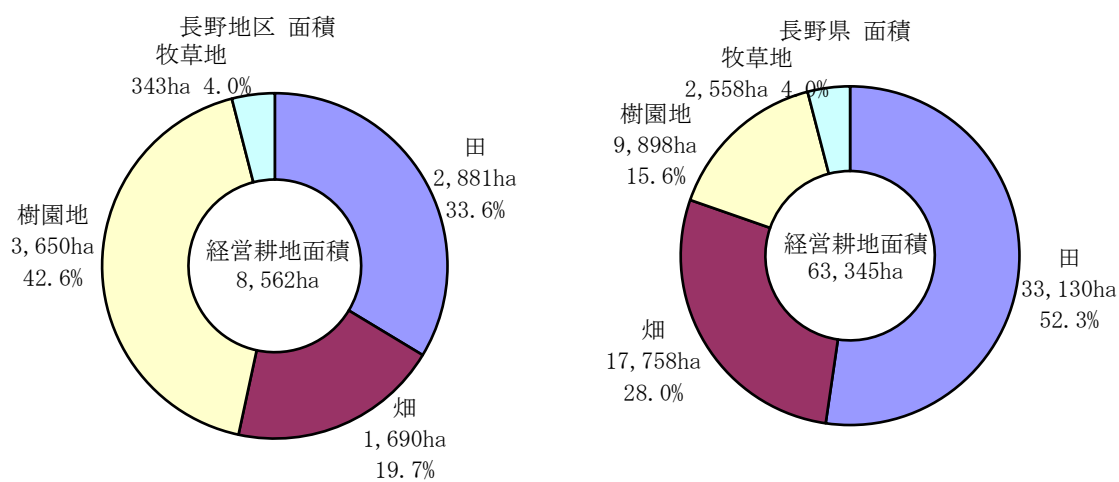
*ラウンドのため計とその内訳は一致しない場合がある。

4 農業の概要

(1) 総農家数 (2020年農林業センサス)



(2) 経営耕地面積 (2020センサス 経営耕地面積(経営耕地のある経営体))



* ラウンドのため計とその内訳は一致しない場合がある。

5 農 家 戸 数

市町村名	総農家数 (戸)	販売農家数 (戸)	自給的 農家数 (戸)
長 野 市	9,902	3,824	6,078
須 坂 市	1,873	1,188	685
千 曲 市	2,834	909	1,925
坂 城 町	772	243	529
小布施町	758	565	193
高 山 村	670	413	257
信 濃 町	674	345	329
飯 綱 町	1,242	773	469
小 川 村	383	77	306
管 内 計	19,108	8,337	10,771
構成比 (%)	100.0	43.6	56.4
長 野 県	89,786	40,510	49,276
構成比 (%)	100.0	45.1	54.9
県対比 (%)	21.3	20.6	21.9

資料：2020年農林業センサス(確定値)

* 専業・兼業別分類は2020年農林業センサス以降調査項目が廃止

* ラウンドのため計とその内訳は一致しない場合がある。

「販売農家」とは、経営耕地面積が30a以上又は農産物販売金額が50万円以上の農家

「自給的農家」とは、経営耕地面積30a未満かつ農産物販売金額が50万円未満の農家

6 農 家 人 口

市町村名	農業従事者数 (人)	基幹的農業 従事者数 (人)	1戸当たり 農業従事者数 (人)	1戸当たり 基幹的農業 従事者数 (人)
長野市	9,707	5,871	0.98	0.59
須坂市	2,918	1,905	1.56	1.02
千曲市	2,271	1,198	0.80	0.42
坂城町	571	335	0.74	0.43
小布施町	1,444	971	1.91	1.28
高山村	986	569	1.47	0.85
信濃町	838	430	1.24	0.64
飯綱町	1,973	1,101	1.59	0.89
小川村	178	107	0.46	0.28
管内計	20,886	12,487	1.09	0.65
長野県	102,706	55,516	1.14	0.62
県対比(%)	20.3	22.5	95.6	105.7

資料：2020年農林業センサス(確定値)

農業従事者数：農業就業人口のうちふだん仕事として自営農家に従事した世帯員数

農業就業人口：農業従事者のうち自営農業のみに従事した者、農業とそれ以外に従事した者のうち自営農業が主の者の人口

基幹的農業従事者：ふだん仕事として主に自営農業に従事している者

* 1戸当りは総農家数に対する人数

【年齢別基幹的農業従事者数】

	15～39歳		40～64歳		65歳以上		計	
	人	構成比(%)	人	構成比(%)	人	構成比(%)	人	構成比(%)
長野市	118	2.0	1,045	17.8	4,708	80.2	5,871	100.0
須坂市	65	3.4	456	23.9	1,384	72.7	1,905	100.0
千曲市	21	1.8	205	17.1	972	81.1	1,198	100.0
坂城町	10	3.0	74	22.1	251	74.9	335	100.0
小布施町	29	3.0	282	29.0	660	68.0	971	100.0
高山村	18	3.2	127	22.3	424	74.5	569	100.0
信濃町	18	4.2	72	16.7	340	79.1	430	100.0
飯綱町	28	2.5	202	18.3	871	79.1	1,101	100.0
小川村	0	0.0	14	13.1	93	86.9	107	100.0
管内計	307	2.5	2,477	19.8	9,703	77.7	12,487	100.0
長野県	2,267	4.1	12,454	22.4	40,795	73.5	55,516	100.0
県対比(%)	13.5		19.9		23.8		22.5	

資料：2020年農林業センサス

7-1 耕地面積

市町村名	耕地面積 (ha)	田		畑 (ha)	1戸当たり耕地面積 (a)			耕地率 (%)
		(ha)	田本地		田	畑		
長野市	7,980	2,240	2,030	5,740	80.6	22.6	58.0	9.6
須坂市	1,710	227	215	1,480	91.3	12.1	79.0	11.4
千曲市	1,540	811	776	728	54.3	28.6	25.7	12.9
坂城町	509	179	163	330	65.9	23.2	42.7	9.5
小布施町	788	157	153	631	104.0	20.7	83.2	41.2
高山村	634	131	114	503	94.6	19.6	75.1	6.4
信濃町	1,490	930	806	564	221.1	138.0	83.7	10.0
飯綱町	1,740	733	625	1,000	140.1	59.0	80.5	23.2
小川村	287	71	57	216	74.9	18.5	56.4	4.9
管内計	16,678	5,479	4,939	11,192	87.3	28.7	58.6	10.7
構成比(%)	100.0	32.9	29.6	67.1	100.0	32.9	67.1	—
長野県	104,800	51,500	45,100	53,300	116.7	57.4	59.4	7.7
構成比(%)	100.0	49.1	43.0	50.9	100.0	49.1	50.9	—
県対比(%)	15.9	10.6	11.0	21.0	74.8	50.0	98.7	138.5

資料：農林水産省市町村別統計 令和4年面積調査（令和5年2月27日公表）

農家数：2020年農林業センサス（確定値）

総面積：全国都道府県市町村別面積調（令和4年12月19日公表 国土交通省国土地理院）

*ラウンドのため計とその内訳は一致しない場合がある。

7-2 経営耕地面積

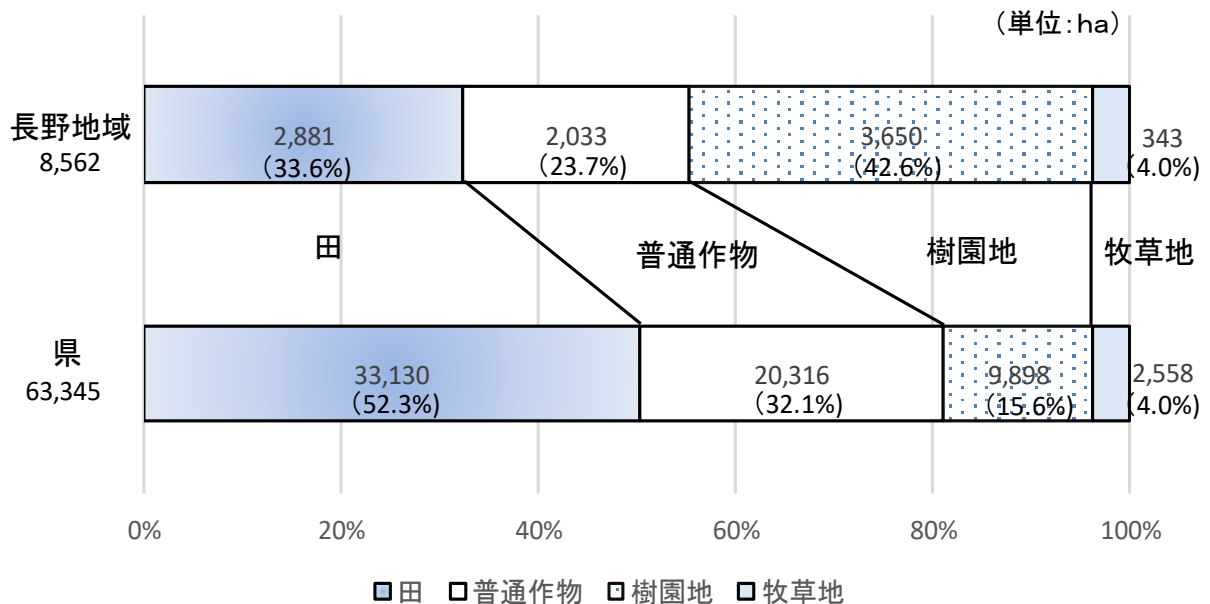
市町村名	経営 耕地 面積 (ha)	田 (ha)	畑 (ha)	種 類 別		牧草地	経営体当たり 耕地面積 (a)			耕地率 (%)
				普通作物	樹園地		田	畑		
長野市	3,081	874	2,207	844	1,363	8	75.1	21.3	53.8	3.7
須坂市	1,369	141	1,228	437	791	295	108.4	11.2	97.2	9.1
千曲市	716	350	367	153	214	1	74.9	36.6	38.4	6.0
坂城町	228	69	159	52	107	0	90.1	27.3	62.8	4.3
小布施町	660	124	537	52	485	1	108.9	20.5	88.6	34.5
高山村	416	73	343	88	255	6	94.5	16.6	78.0	4.2
信濃町	970	733	237	229	8	19	270.9	204.7	66.2	6.5
飯綱町	1,065	501	564	142	422	13	134.0	63.0	70.9	14.2
小川村	57	16	41	36	5	0	70.4	19.8	50.6	1.0
管内計	8,562	2,881	5,683	2,033	3,650	343	96.7	32.5	64.2	5.5
構成比(%)	100.0	33.6	66.4	23.7	42.6	4.0	100.0	33.6	66.4	—
長野県	63,345	33,130	30,214	20,316	9,898	2,558	150.7	78.8	71.9	4.7
構成比(%)	100.0	52.3	47.7	32.1	15.6	4.0	100.0	52.3	47.7	—
県対比(%)	13.5	8.7	18.8	10.0	36.9	13.4	64.2	41.3	89.3	117.7

資料：2020年農林業センサス（販売農家）

普通作物は、普通作物・飼料用作物を作った畑と何も作らなかった畑の合算値

*経営地当たり耕地面積は、経営耕地のある経営体当たりの経営耕地面積

*ラウンドのため計とその内訳は一致しない場合がある。



8 農畜産物の生産状況(令和3年産)

区 分	推 計		推 計		推 計				R3県 生産額	
	作付面積	参考	生産量	参考	生産額	参考	構成比	対県比率		
	h a	%	t	%	千万円	%	%	%	千万円	
水 稻	3,478	98.5	19,596	96.4	421	90.0	8.9	10.3	4,082	
麦	299	112.0	831	111.1	3	100.0	0.1	8.6	35	
雑 穀 類	大豆	275	101.1	412	107.9	7	100.0	0.1	13.7	51
	そば	550	97.3	341	80.8	7	140.0	0.1	13.5	52
	計	825	98.6	753	93.7	14	116.7	0.3	7.4	189
園 芸 作 物	果 樹	5,866	105.2	62,293	83.9	2,239	95.4	47.6	36.8	6,087
	野 菜	1,884	97.6	39,740	73.4	715	97.4	15.2	8.9	8,026
	花 き	40	97.6	8,745 ^{千本}	-	74	105.7	1.6	5.2	1,419
	きのこ	-	-	32,601	120.6	960	110.6	20.4	20.5	4,690
	計	7,790	103.2	-	-	3,988	99.2	84.8	19.7	20,222
畜 産	-	-	-	-	160	100.0	3.4	5.3	3,030	
その他	-	-	-	-	117	117.0	2.5	18.0	649	
合 計	-	-	-	-	4,705	98.8	100.0	16.7	28,170	

* ラウンドのため計とその内訳は一致しない場合がある。

資料：長野県農政部、地域振興局推計値

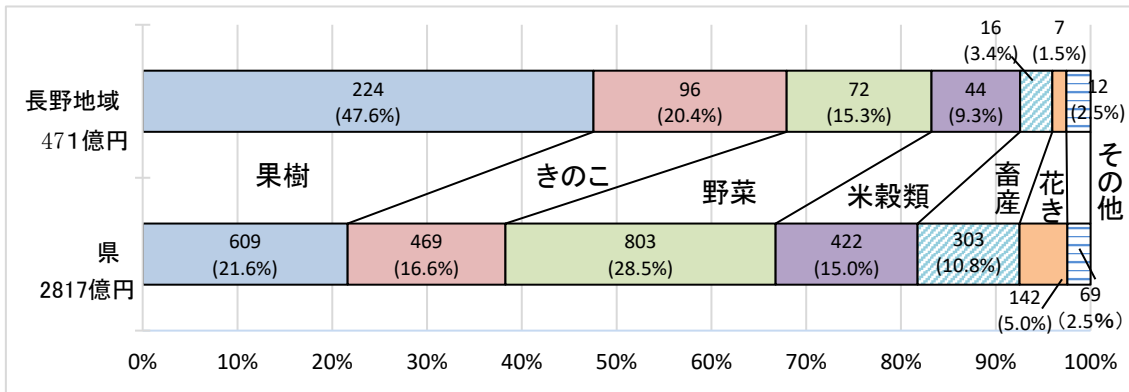
園芸作物・畜産の生産額内訳（令和3年産）

区 分		面 積	前年比	金 額	前年比
		h a	%	千万円	%
果 樹	りんご	3,650	105.8	938	83.2
	ぶどう	1,025	106.5	981	102.1
	もも	511	98.3	235	135.8
	なし	87	101.2	33	78.6
	その他	543	97.1	51	115.5
野 菜	きゅうり	84	95.5	60	92.3
	トマト	69	103.0	32	103.2
	アスパラガス	79	89.8	10	100.0
	キャベツ	78	108.3	15	88.2
	はくさい	73	104.3	19	86.4
	レタス	20	90.9	7	116.7
	その他	1,467	96.3	565	98.8
花 き	トルコギキョウ	9	100.0	27	103.8
	カーネーション	2	100.0	6	100.0
	キク	6	100.0	3	100.0
	その他	21	91.3	37	108.8
きの こ	ぶなしめじ	—	—	350	91.1
	えのきたけ	—	—	300	111.1
	その他	—	—	310	144.2
畜 産	乳用牛	—	—	60	100.0
	肉用牛	—	—	40	100.0
	豚	—	—	20	100.0
	鶏	—	—	20	100.0

資料：長野県農政部、地域振興局推計値

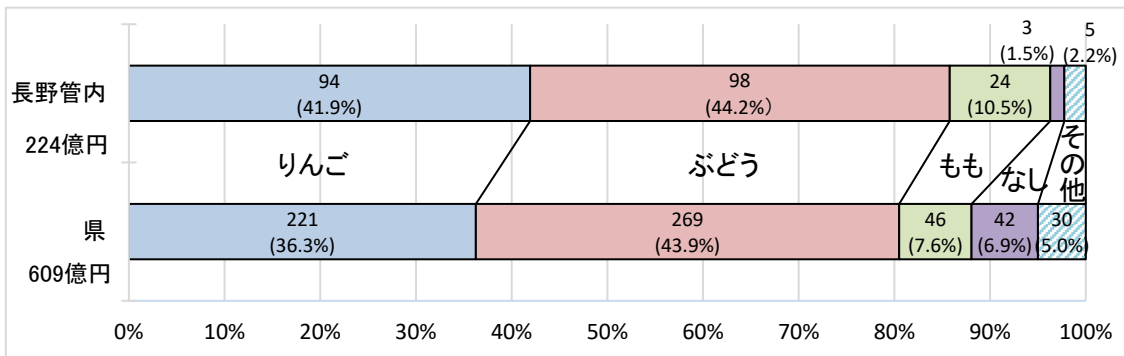
令和3年農産物産出額割合の比較
農産物全体

(単位:億円)



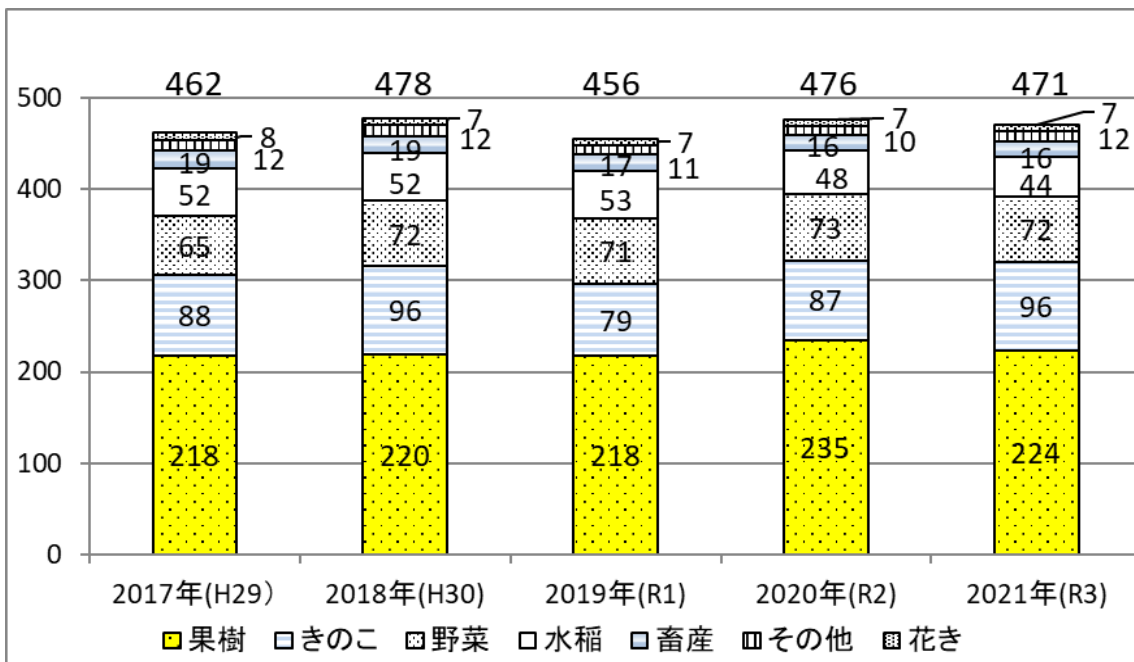
主要果樹

(単位:億円)



農産物産出額の推移 (H29~R3 長野管内)

(単位:億円)



9 主要作目の生産状況

(1) 普通作物

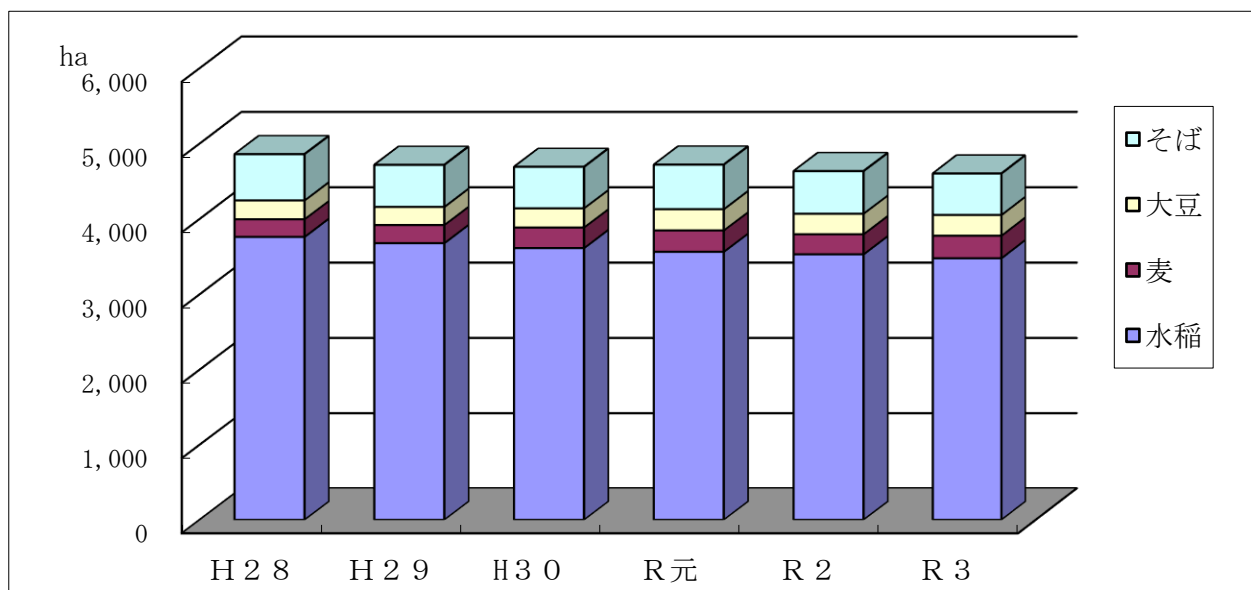
水稻は「長野県主要農作物生産振興基本計画」等に基づき、主食用米の需要に見合った適正生産及び水田フル活用の推進、消費者に信頼される安全・安心な米づくりの推進、水田農業の体質強化の取組推進（競争力・ブランド力・収益力の向上を図る、水田農業トリプルアップ運動）等により、関係者が一体となって消費者や流通の変化を的確に捉えた生産の推進を図っている。

ア 作物生産状況

区分 品目	R 2 年実績		R 3 年実績		参考対前年比	
	面積 (ha)	生産量 (t)	面積 (ha)	生産量 (t)	面積 (%)	生産量 (%)
水 稻	3,530	20,331	3,478	19,596	98.5	96.4
麦	267	748	299	831	112.0	111.1
大 豆	272	382	275	412	101.1	107.9
そ ば	565	422	550	341	97.3	80.8
計	4,634	21,883	4,602	21,180	99.3	96.8

資料:長野県農政部「農産物産出額等」

イ 普通作物作付面積の推移



資料:長野県農政部「農産物産出額等」

(2) 果 樹

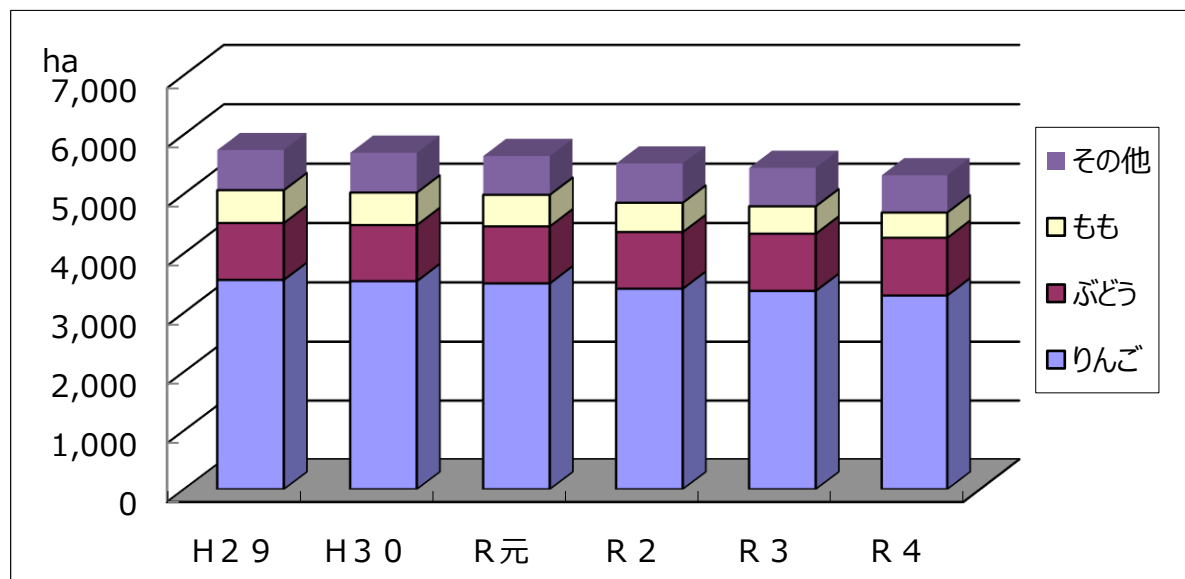
りんご新わい化・高密度栽培など省力・低コストで早期多収が望める栽培技術の推進、りんご「シナノリップ」やぶどう「ナガノパープル」「クイーンルージュ®」など県オリジナル品種やぶどう「シャインマスカット」等の有望品種の生産拡大を図るとともに、園地の改植やトレリス及び雨よけ施設等の整備に努めている。

ア 果樹生産状況

区分 品目	R 3 年実績		R 4 年実績		参考対前年比	
	面積 (ha)	生産量 (t)	面積 (ha)	生産量 (t)	面積 (%)	生産量 (%)
りんご	3,365	35,930	3,288	51,422	97.7	143.1
ぶどう	964	7,930	972	7,508	100.8	94.7
もも	461	4,908	426	5,931	92.4	120.8
その他	646	3,592	602	3,818	93.2	106.3
計	5,436	52,360	5,288	68,679	97.3	131.2

資料:地域振興局推計値

イ 果樹作付面積の推移



資料:地域振興局推計値

(3) 野菜

県野菜基本計画に基づき、需要の動向に沿った計画生産を図るとともに、管内主力のアスパラガス、果菜類及び地域の特色を生かした品目の推進等により産地の活性化や競争力の強化を推進している。

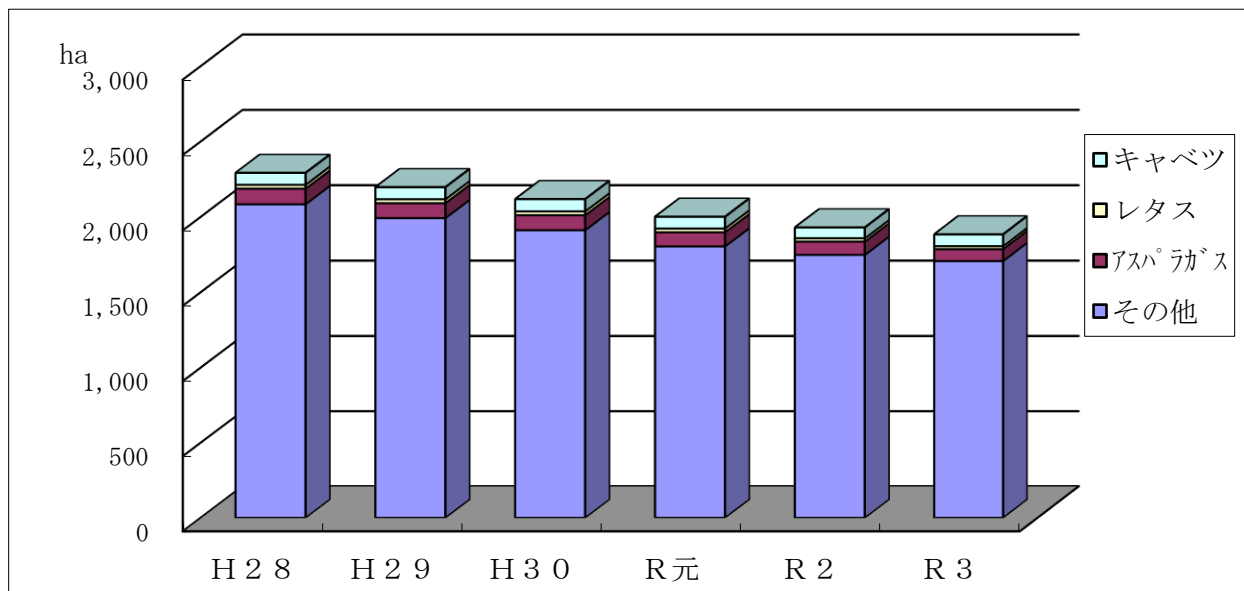
また、環境にやさしい農業を推進するとともに、施設化、省力機械化の推進に努めている。

ア 野菜生産状況

区分 品目	R 2 年実績		R 3 年実績		参考対前年比	
	面積 (ha)	生産量 (t)	面積 (ha)	生産量 (t)	面積 (%)	生産量 (%)
キャベツ	72	1,994	78	2,333	108.3	117.0
レタス	22	573	20	562	90.9	98.1
アスパラガス	88	108	79	105	89.8	97.2
その他	1,748	38,579	1,707	36,740	97.7	95.2
計	1,930	41,254	1,884	39,740	97.6	96.3

資料:長野県農政部「農産物産出額等」

イ 作付面積の推移



資料:長野県農政部「農産物産出額等」

(4)花 き

県花き基本計画に基づき、実需者要望の高い出荷時期での生産拡大や、消費者ターゲットを明確にした用途別生産への取組みを進めるとともに、小ロットでも地域特性が活かせる品目の定着・拡大が図られている。

ア 花き生産状況

区分 品目	R 2 年実績		R 3 年実績		参考対前年比		
	面積 (ha)	生産量 (千本)	面積 (ha)	生産量 (千本)	面積 (%)	生産量 (%)	
切り花	トルコギキョウ	9	2,409	9	2,391	100.0	99.3
	キク	6	1,565	6	1,579	100.0	100.9
	カーネーション	2	1,144	2	1,083	100.0	94.7
	その他	23	3,556	23	3,692	100.0	103.8
小計	40	8,674	40	8,745	100.0	100.8	
枝物	6	606	12	582	200.0	96.0	
鉢花	1	100	1	91	100.0	91.0	
計	47	9,380	53	9,418	112.8	100.4	

※鉢花には花壇用苗物含む。

資料：長野県農政部「農産物産出額等」。枝物、鉢花は地域振興局推定。

(5)特用作物

需要動向に対応した計画生産を基本とした生産に取組まれており、中山間地の立地条件を活かせる新たな品目の検討・拡大も進められている。

ア 特用作物生産状況

区分 品目	R 3 年実績		R 4 年実績		参考対前年比	
	面積 (ha)	生産量 (t)	面積 (ha)	生産量 (t)	面積 (%)	生産量 (%)
陸わさび	2	2	1	4	53.3	205.9
その他	14	27	10	27	71.4	97.8
計	16	29	11	30	69.7	104.1

資料：地域振興局推計値

(6)きのこ

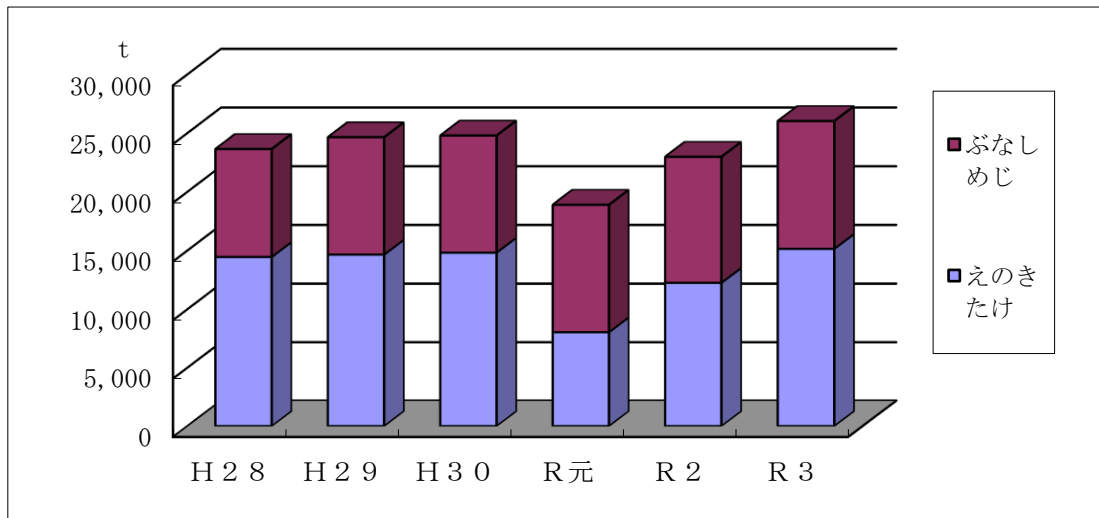
県きのこ基本計画に基づき、需要動向に対応した計画生産の取組みや衛生管理の徹底により、販売力の高い生産体制の強化が図られるとともに、新品種や低コスト技術の導入に加え、経営管理や労務管理能力の向上による、経営改善の取組みが進められている。令和4年度は燃油・資材価格高騰を受け、6月及び9月補正予算で培地は3.0円/kg、資材は0.17円/kgの農家支援措置を行った。

ア きのこ生産実績

区分 品目	R 2 年実績		R 3 年実績		参考対前年比	
	戸数 (戸)	生産量 (t)	戸数 (戸)	生産量 (t)	戸数 (%)	生産量 (%)
えのきたけ	26	12,259	26	15,149	100.0	123.6
ぶなしめじ	37	10,724	34	10,880	91.9	101.5
その他		4,047		6,572		162.4
計		27,030		32,601		120.6

資料:地域振興局推計値

イ きのこ生産量の推移



資料:地域振興局推計値

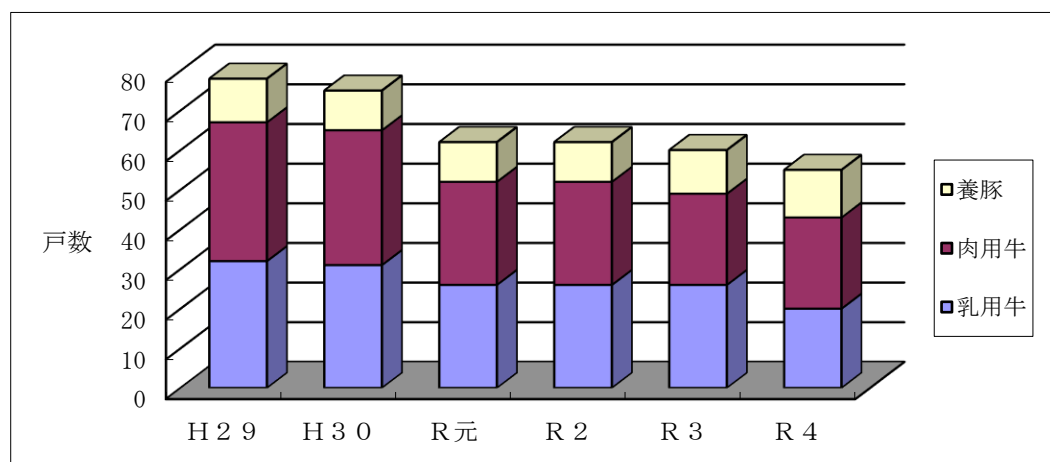
(7)畜産

安全で高品質な畜産物生産による経営の安定化を図るため、牛群ドックや乳質改善への取り組みに加え、農場HACCP認証の取得に取り組む農家もいる。また、生産コストの低減につながる自給飼料生産や、販売力の高い「信州プレミアム牛肉」の生産拡大、畜産加工品による6次産業化の取組みも行われている。

ア 家畜の飼養戸数・頭羽数

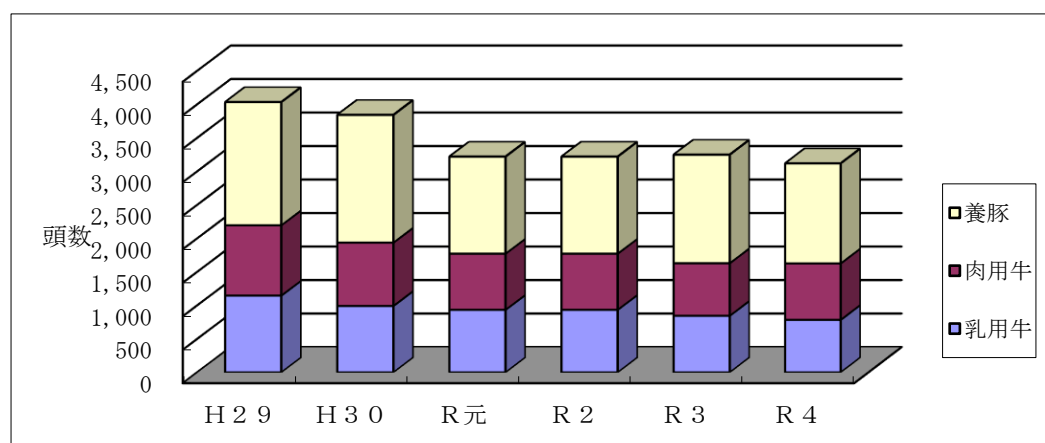
区分 品目	令和3年実績		令和4年実績		参考対前年比	
	戸数 (戸)	頭羽数 (頭、千羽)	戸数 (戸)	頭羽数 (頭、千羽)	戸数 (%)	頭羽数 (%)
乳用牛	26	845	20	784	76.9	92.8
肉用牛	23	784	23	842	100.0	107.4
豚	11	1,620	12	1,493	109.1	92.2
採卵鶏	102	80	96	79	94.1	98.8
めん羊	18	643	19	334	105.6	51.9

イ 畜種別農家戸数の推移



注)長野家保調べ(各年とも2月1日現在の数値を使用)

ウ 畜種別飼養頭数の推移



注)長野家保調べ(各年とも2月1日現在の数値を使用)

10 米の需給調整の実施状況

米政策については、国において平成14年度に「米政策改革大綱」の制定、H16年度には改正食糧法に基づく米政策改革の実施、平成22年度からは「個別所得補償モデル対策」の実施、平成26年度からは「農林水産業・地域の活力創造プラン」が実施されるなど、それぞれの時期に応じた政策が行われてきた。

平成30年産以降の米政策については、従来から行われてきた行政（国主導）による生産数量目標の配分に頼らずとも、生産者や集荷業者・団体が中心となって国が策定する主食用米の全国の需給見通しや国が提供する情報等を踏まえて、自主的な判断により、需要に応じた生産・販売に取り組むこととされた。

このため、長野県では、県段階及び地域段階の農業再生協議会（生産者、農協、行政関係者で組織）が中心となって需要に見合った適正生産等を推進するとともに、水田農業の体質強化や農業者の所得向上を図っている。

（1）令和4年産米取組状況

市町村名	生産数量 目標値 t	地域間調整		地域間調整 後作付目標 面積 ① ha	作付実施 面積 ② ha	差引面積 ②－① ha	作付割合 ②／① %
		数量 t	面積 ha				
長野市	7,656	▲17	▲3.0	1347.0	1,334.0	▲13.0	99.0
須坂市	940			158.0	147.0	▲11.0	93.0
千曲市	2,320	▲90	▲5.5	414.0	385.0	▲29.0	93.0
坂城町	671	30	5.4	124.0	123.0	▲1.0	99.2
小布施町	526			88.0	88.0	0.0	100.0
高山村	486			84.0	81.0	▲3.0	96.4
信濃町	2,792	▲30	▲5	454.0	450.0	▲4.0	99.1
飯綱町	2,601			428.0	418.0	▲10.0	97.7
小川村	191	▲28	▲5.5	31.0	31.0	0.0	100.0
計	18,183			3,132.0	3,057.0	▲75.0	97.5

※ラウンドのため計と内訳が一致しない。

（2）令和3年産米取組状況

市町村名	生産数量 目標値 t	地域間調整		地域間調整 後作付目標 面積 ① ha	作付実施 面積 ② ha	差引面積 ②－① ha	作付割合 ②／① %
		数量 t	面積 ha				
長野市	7,938	▲84	▲15	1387.5	1,350.0	▲37.8	97.3
須坂市	975			165.3	163.0	▲2.2	98.6
千曲市	2,406	▲38	▲7	431.3	409.0	▲22.7	94.8
坂城町	696	38	6.9	131.1	130.0	▲0.9	99.2
小布施町	545			92.2	91.0	▲1.3	98.7
高山村	504			88.1	88.0	▲0.6	99.9
信濃町	2,895	▲48	▲8	467.4	463.0	▲4.8	99.1
飯綱町	2,697			444.3	444.0	▲0.4	99.9
小川村	198	▲34	▲6.6	31.8	32.0	▲0.2	100.6
計	18,854			3239	3,168	▲172.3	98.7

※ラウンドのため計と内訳が一致しない。

11 農用地の利用状況

1 農用地の確保

市町村農業振興地域整備計画に基づき、優良農用地の確保と計画的利用及び乱開発の抑制に努めている。

○農振地域の状況（各年12月31日現在）（単位：ha）

年次	市町村面積	農業振興地域面積	農振地域内農用地区域面積				
			農地	採草牧草地	混牧林地	その他	計
平成28年	156,542	70,133	13,863	661	753	2,665	17,941
29	156,542	70,133	13,664	661	753	2,816	17,894
30	156,542	70,133	13,617	661	753	2,868	17,899
令和元年	156,542	70,133	13,610	661	753	2,874	17,898
2	156,542	70,133	13,555	661	753	2,889	17,858

（確保すべき農用地等の面積の目標の達成状況調査）

2 農地の移動、転用状況

○農地の移動、転用状況（暦年）

年次	移動		転用					
	件数	面積	許可	届出	その他	計		
	件	ha	件	ha	件	ha	ha	ha
平成28年	2,968	605.0	424	31.3	675	28.6	115.2	175.1
29	2,666	466.1	375	27.0	477	20.2	173.1	220.3
30	1,972	440.4	374	26.4	509	21.4	265.3	313.1
令和元年	3,058	577.3	397	41.5	456	19.5	133.0	194.0
2	3,523	680.2	407	35.5	367	15.5	56.4	107.4
3	-	-	-	-	-	-	-	-

（農地の権利移動・借賃等調査）

○用途別転用面積（単位：ha）

年次	住宅用地	公的施設用地	工鉱業用地	商業・サービス等用地	その他の業務用地	植林	その他	計
平成28年	28.7	9.0	0.5	3.9	26.6	106.0	0.4	175.1
29	21.7	3.4	2.0	1.5	21.3	170.4	0.0	220.3
30	24.8	17.9	0.6	2.2	18.4	239.2	10.0	313.1
令和元年	22.4	4.5	15.3	3.2	22.1	125.2	1.3	194.0
2	20.2	4.5	0.2	2.8	26.6	48.3	4.8	107.4
3	20.7	2.4	13.6	32.2	17.0	61.3	5.0	152.1

（農地の権利移動・借賃等調査）

3 農地流動化状況

（各年度末現在）

（単位：ha、%、件）

年次	認定農業者等への利用集積			農地保有合理化促進事業	
	農用地面積(ha)	集積面積(ha)	集積率(%)	件数	面積(ha)
平成24年	17,689	3,554	20.1	13	3.5
25	17,689	2,610	14.8	23	4.0
26	17,539	3,301	18.8	-	-
27	17,239	3,148	18.3	-	-
28	17,099	3,495	20.4	-	-
29	16,952	2,935	17.3	-	-
30	16,934	3,081	18.2	-	-
令和元年	16,783	3,244	19.3	-	-
2	16,863	3,353	19.9	-	-
3	16,715	3,268	19.5	-	-
4	16,678	3,649	21.9	-	-

※農地保有合理化促進事業は平成25年で終了

（担い手の農地利用集積状況調査）

12 遊休荒廃農地の現状と有効活用対策

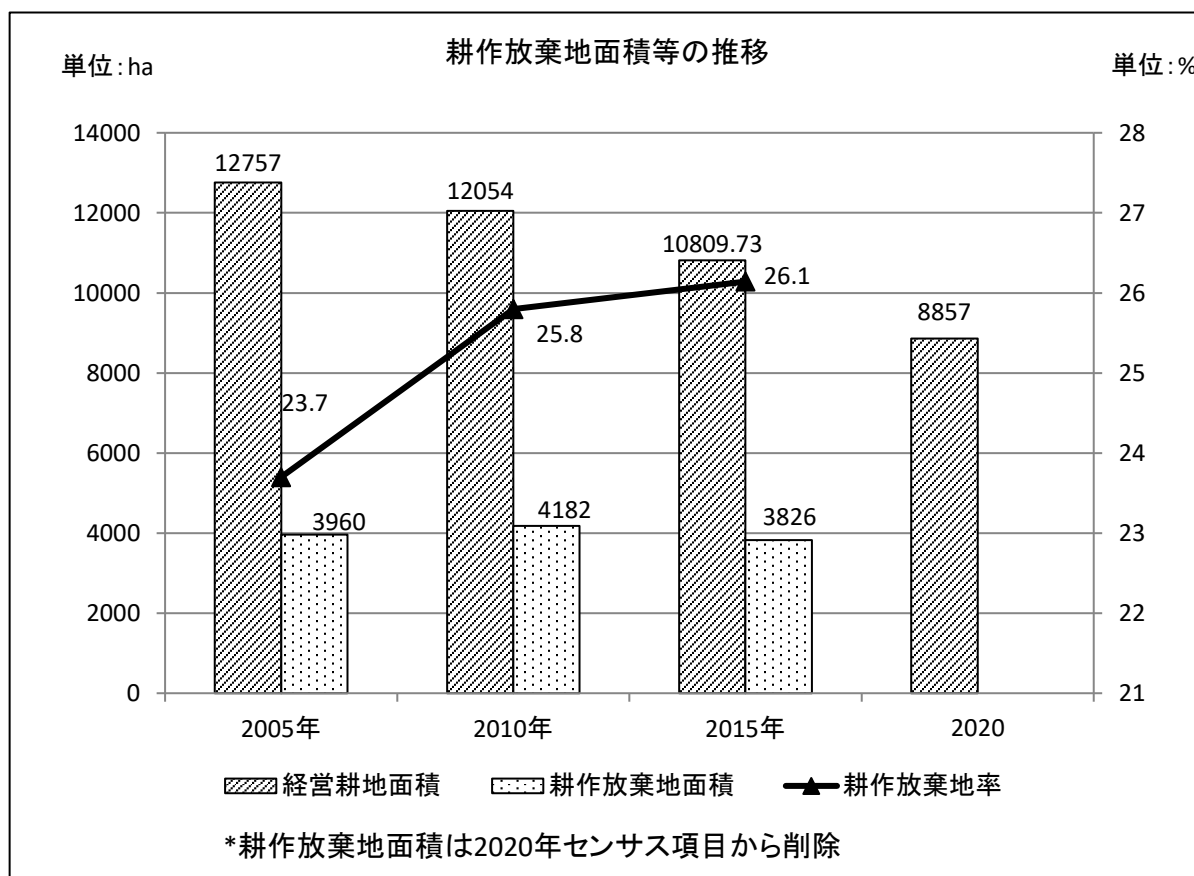
1 管内耕作放棄地の概要（※耕作放棄地は2020センサス項目から削除）

	2015農林業センサス			2010農林業センサス		
	農地面積 ha	耕作放棄 地面積ha	耕作放棄 地率 %	農地面積 ha	耕作放棄 地面積ha	耕作放棄 地率 %
長野市	7,051	2,271	32.2	8,036	2,481	30.9
須坂市	1,545	304	19.7	1,638	302	18.4
千曲市	1,385	296	21.4	1,472	276	18.8
坂城町	479	130	27.1	520	127	24.4
小布施町	733	43	5.9	770	39	5.1
高山村	591	114	19.3	603	119	19.8
信濃町	1,060	189	17.8	1,182	237	20.0
飯綱町	1,547	363	23.5	1,718	459	26.7
小川村	244	116	47.5	298	141	47.3
合計	14,636	3,826	26.1	16,236	4,182	25.8
県計	85,004	16,776	19.7	91,511	17,146	18.7

注1 土地持ち非農家を含む

注2 農地面積＝経営耕地面積＋耕作放棄地面積

- * 遊休農地(法令用語) : 「農地であって、現に耕作の目的に供されておらず、かつ、引き続き耕作の目的に供されないと見込まれるもの」(農地法で定義)
- * 耕作放棄地(統計用語) : 所有している耕地のうち、過去1年以上作付けせず、しかもこの数年の間に再び作付けする考えのない耕地(農林業センサス調査で定義)
- * 荒廃農地 : 現に耕作に供されておらず、耕作の放棄により荒廃し、通常の農作業では作物の栽培が客観的に不可能となっている農地(農林水産省)
- * ラウンドのため管内計とその内訳は一致しない場合がある。



2 「令和4年確保すべき農用地等の面積の目標の達成状況」調査結果

(1) 荒廃農地の発生・解消状況

(R4年12月末現在)(単位:ha)

区分	荒廃農地面積計	再生利用が可能な荒廃農地		再生利用が困難と見込まれる荒廃農地	再生利用された面積
		再生利用が可能な荒廃農地	再生利用が困難と見込まれる荒廃農地		
長野市	2,383	37	2,347	0.0	
須坂市	205	104	101	19.7	
千曲市	142	28	114	20.9	
坂城町	214	21	193	0.1	
小布施町	12	12	0	0.2	
高山村	50	31	19	0.0	
信濃町	90	27	63	0.0	
飯綱町	73	50	24	9.9	
小川村	20	15	5	1.5	
管内計	3,189	323	2,866	52.3	
うち農振農用地区域内	1,577	268	1,309		

* ラウンドのため管内計とその内訳は一致しない場合がある。

(2) 荒廃農地の解消確認集計表

(単位:ha、%)

市町村	農地						計
	営農再開		基盤整備後再開		保全管理		
	面積	割合	面積	割合	面積	割合	
長野市	3.0	100.0	0	0.0	0	0.0	3.0
須坂市	14.5	100.0	0	0.0	0	0.0	14.5
千曲市	0.2	8.3	0	0.0	2.2	91.7	2.4
坂城町	2.2	59.5	0	0.0	1.5	40.5	3.7
小布施町	0.9	18.4	0	0.0	4.0	81.6	4.9
高山村	0.7	25.9	0	0.0	2.0	74.1	2.7
信濃町	0.1	0.0	0	0.0	3.3	0.0	3.4
飯綱町	0.0	0.0	0	0.0	29.0	100.0	29.0
小川村	0.7	9.7	0	0.0	6.5	90.3	7.2
管内計	22.3	31.5	0.0	0.0	48.5	68.5	70.8

[営農再開] 実際に営農が再開された農地(市民農園、景観作物の植栽等を含む)

[基盤整備後再開] 基盤整備事業等が実施中であり、事業完了後に営農再開の予定がある農地

[保全管理] 耕作に向けて、常に耕作しうる状態を保つ農地

13 認定農業者の状況

(令和5年3月末現在)

市町村名	認定農業者数				当該年度の 新規認定数 (②を除く)	当該年度中 に終期が到 来した認定 農業者数			再認定率 (%) ②/①
	うち法人	うち共同申請		①		①のうち 再認定数 ②	①のうち ②以外の もの		
		うち 特定農業 法人							
長野市	304	33	0	2	28	74	45	29	60.8%
須坂市	151	18	0	9	18	11	3	8	27.3%
千曲市	29	10	0	0	5	4	3	1	75.0%
坂城町	25	2	0	3	0	9	6	3	66.7%
小布施町	84	9	0	5	4	16	10	6	62.5%
高山村	94	8	0	4	0	20	15	5	75.0%
信濃町	108	11	0	0	3	11	11	0	100.0%
飯綱町	111	10	0	17	4	37	28	9	75.7%
小川村	17	1	0	0	2	2	2	0	100.0%
管内計	923	102	0	40	64	184	123	61	66.8%

14 人・農地プランの実質化に向けた取組状況

人・農地プランは、地域の合意形成に基づき、地域農業のあり方や今後の地域の中心となる経営体等を定めた計画

市町村名	プラン数	実質化判断			今後実質化するプラン					
		○:実質化	実質化済みプラン数	公表年月日	集落数	工程表	アンケート完了集落数	地図化完了集落数	話し合い完了集落数	
長野市	33	一部○	32	R2.2.19 R3.3.31	1	44	○	44	44	29
須坂市	13	○	13	R3.3.31						
千曲市	6	○	6	R3.3.31						
坂城町	4	○	4	R3.3.31						
小布施町	1	○	1	R3.3.31						
高山村	1	○	1	R3.3.31						
信濃町	8	一部○	6	R3.3.31	2	27	○	1	15	15
飯綱町	6	○	6	R3.3.31						
小川村	22	一部○	3	R3.3.31	19	40	○			
計	94	○:6	72		22	111	3	45	59	44

15 新規就農者育成総合対策の交付状況

次世代を担う農業者となることを志向する者に対し、就農前の研修を後押しする資金（準備資金・準備型）、及び就農直後の経営確立を支援する資金（経営開始資金・開始型）を交付する制度

1 新規就農者育成総合対策（農業次世代人材投資事業）の交付対象者数(令和2年度～令和4年度)

(単位:人)

区分	令和2年度				令和3年度				令和4年度			
	準備型		経営開始型		準備型		経営開始型		準備型・準備資金		経営開始型・経営開始資金	
	うち継続	うち夫婦	うち継続	うち夫婦	うち継続	うち夫婦	うち継続	うち夫婦	うち継続	うち夫婦	うち継続	うち夫婦
長野市	18	7	28	4	14	7	30	3	9	5	26	3
須坂市	8	4	22	14	3	0	22	6	11	3	13	2
千曲市	3	1	8	2	0	0	7	1	0	0	4	1
坂城町	0	0	5	0	0	0	4	0	0	0	2	0
小布施町	5	1	9	4	2	0	8	2	3	2	9	1
高山村	2	0	11	6	0	0	11	2	0	0	11	2
信濃町	0	0	4	0	0	0	1	0	0	0	1	0
飯綱町	1	1	3	0	0	0	3	0	1	0	4	0
小川村	0	0	0	0	1	0	0	0	1	1	0	0
その他	1	1	0	0	0	0	0	0	3	0	0	0
計	38	15	90	30	20	7	86	14	28	11	70	9

2 新規就農者育成総合対策（農業次世代人材投資事業）の交付額一覧

(単位:千円)

区分	準備資金・準備型		経営開始資金・経営開始型 ②									合計 ①+②
	①	うち継続分	長野市	須坂市	千曲市	坂城町	小布施町	高山村	信濃町	飯綱町	小川村	
H26	52,500	10,625	66,750	9,000	9,000	12,000	11,250	6,000	5,250	10,500	1,500	183,750
H27	69,000		69,000	14,250	9,750	10,500	15,000	8,250	4,500	12,563	1,500	214,313
H28	55,125	26,500	66,963	21,000	13,875	9,000	14,094	9,000	7,750	12,028	1,500	210,335
H29	41,375	16,000	54,026	36,000	15,750	8,250	18,374	11,250	9,000	9,000	0	203,025
H30	46,500	11,625	37,467	36,000	10,843	5,250	14,678	14,085	10,500	6,000	0	181,324
R元	47,250	33,375	34,442	30,614	12,292	3,750	14,065	10,157	7,500	3,750	0	163,820
R2	48,250	14,875	37,013	25,174	10,623	4,571	10,632	14,250	6,000	2,979	0	159,492
R3	37,000	9,625	36,795	25,813	8,426	5,250	9,005	14,154	1,500	4,500	0	142,443
R4	40,875	8,000	34,757	18,425	5,250	313	7,914	13,365	960	6,000	0	127,859

16 制度資金の活用状況

区分	令和3年度			令和4年度			前年対比 (B)/(A) (%)
	対象市町村	件数	融資承認額 (A)千円	対象市町村	件数	融資承認額 (B)千円	
農業近代化資金	長野市 須坂市 千曲市 小布施町 信濃町 小川村	21	255,889	長野市 須坂市 千曲市 小布施町 信濃町 飯綱町	21	181,760	71.0%
就農支援資金 (青年等就農資金)	長野市 須坂市 千曲市 高山村 飯綱町	7		長野市 須坂市 千曲市 小布施町 高山村	12		
農業基盤整備 資金	長野市 須坂市 小布施町	4	23,500	長野市 小布施町	3	12,980	55.2%
経営体育成強 化資金	—	0	0	—			—
農業で豊かな ライフスタイル 応援資金	須坂市 小布施町	2		須坂市 小布施町	2		
計		34	279,389		38	194,740	69.7%

※令和4年度から公庫資金の融資実績は公表していない。

17 中山間地域農業直接支払事業

中山間地域等の農業生産条件が不利な地域において、5年以上、農業生産活動等（耕作や農地・水路・農道等の維持管理）を行う農業者に対し、農地面積などに応じて農業生産条件の不利を補正する交付金を交付する事業。平成12年度の創設以来、第1期対策、第2期対策、第3期対策がそれぞれ5年間実施されており、平成27年4月には「農業の有する多面的機能の発揮の促進に関する法律」が制定され、この法律に基づき、第5期対策（R2～6年度）が実施されています。

期別	年度	実施市 町村数	協定農用地面積 (ha)				協定の状況		交付額 (千円)
			計	田	畑	採草 牧草地	協定数	協定 参加者数	
第1期	12	13	1,100	906	137	57	226	4,313	194,920
	13	16	1,366	1,105	204	57	266	5,266	239,934
	14	16	1,614	1,320	237	57	290	6,117	283,841
	15	14	1,784	1,487	240	57	299	7,434	313,433
	16	11	1,791	1,494	240	57	301	7,428	314,769
第2期	17	10	1,689	1,448	184	57	266	6,900	267,569
	18	10	1,694	1,454	183	57	267	6,914	271,399
	19	10	1,695	1,453	185	57	268	6,917	271,302
	20	10	1,692	1,452	183	57	268	6,896	270,939
	21	8	1,690	1,450	183	57	268	6,779	270,499
第3期	22	8	1,475	1,304	114	57	217	5,870	240,523
	23	8	1,486	1,315	114	57	219	5,919	242,398
	24	8	1,490	1,319	114	57	218	5,890	242,995
	25	8	1,486	1,315	114	57	218	5,922	242,580
	26	8	1,487	1,316	114	57	218	5,934	242,551
第4期	27	8	1,288	1,159	72	57	189	5,704	215,203
	28	8	1,298	1,166	75	57	191	5,713	216,924
	29	8	1,302	1,169	76	57	191	5,753	217,579
	30	8	1,298	1,166	75	57	191	5,753	217,623
	元	8	1,298	1,166	75	57	191	5,848	217,781
第5期	2	8	1,141	1,081	63	0	166	4,887	207,991
	3	8	1,224	1,103	64	57	168	4,883	211,902
	4	8	1,228	1,106	65	57	169	4,846	212,201

注)1実施市町村の減少は、市町村合併による減少。協定数には個別協定を含む。

2個別協定：管内で「名月会」(千曲市)のみ。

18 環境にやさしい農業の推進状況

1 エコファーマー年次別認定件数

(単位：件)

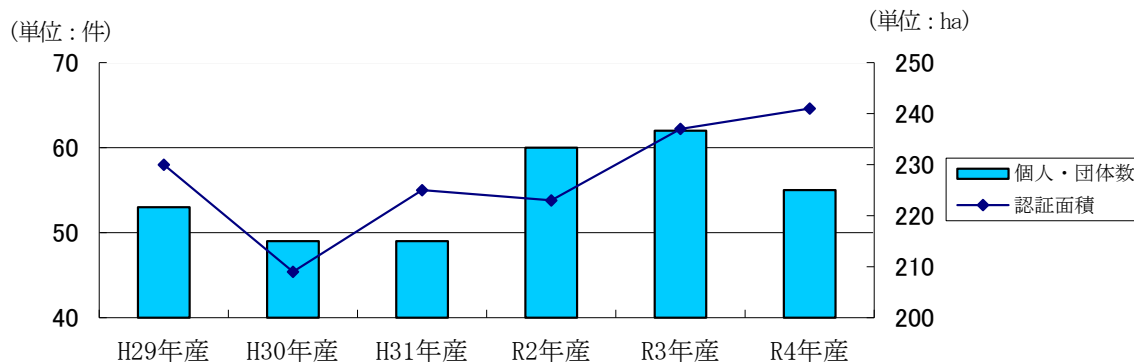
区分	26年度	27年度	28年度	29年度	30年度	31年度	R2年度	R3年度	R4年度	県累計 (R4年度末)
認定数 (人)	2,401	2,331	2,507	2,288	1,176	805	585	396	405	723

注：各年度3月末現在の実数。

2 信州の環境にやさしい農産物認証取得の推進

(単位：件、ha)

年産	個人・ 団体数	作物別件数			新規・継続別			認証面積
		普通作物	果実	野菜等	合計	新規	継続	
H30年産	49	19	34	20	73	4	69	209
H31年産	49	22	29	19	70	9	61	225
R2年産	60	28	31	17	76	17	59	223
R3年産	62	28	34	12	74	11	63	237
R4年産	55	23	37	8	68	3	65	241



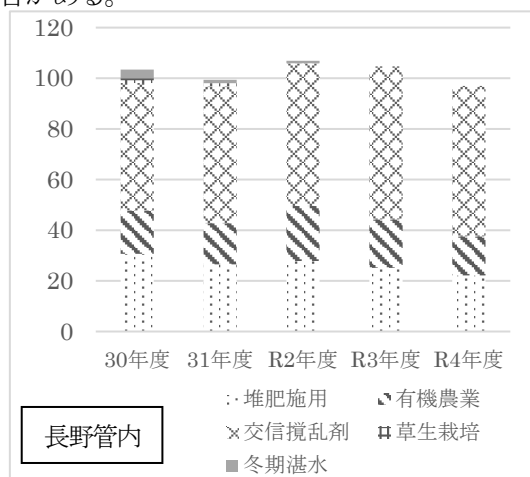
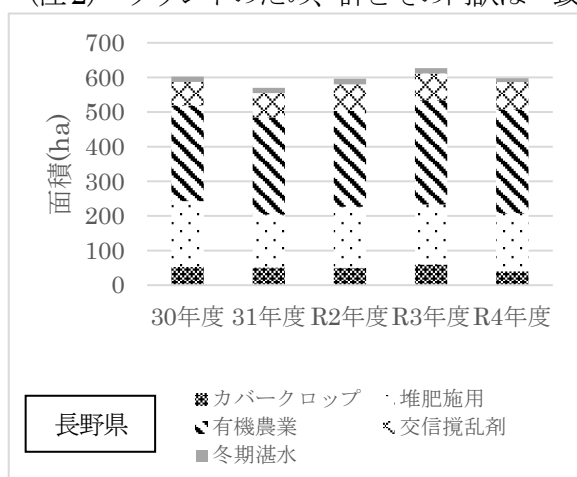
3 環境保全型農業直接支払交付金

(単位：人、ha、千円)

	実施者数	取組面積			交付金額 (国+県+市町村)
		全国共通	地域特認	合計	
29年度	78(14)	46.3	55.0	101.3	6,298
30年度	81(13)	47.7	52.3	99.9	5,156
31年度	73(13)	43.0	55.2	98.3	6,895
R2年度	84(14)	49.7	57.2	106.9	8,439
R3年度	76(14)	44.3	60.4	104.7	8,236
R4年度	63(12)	37.6	59.4	97.0	7,563

(注1) 実施者数の括弧内は申請団体数。

(注2) ラウンドのため、計とその内訳は一致しない場合がある。



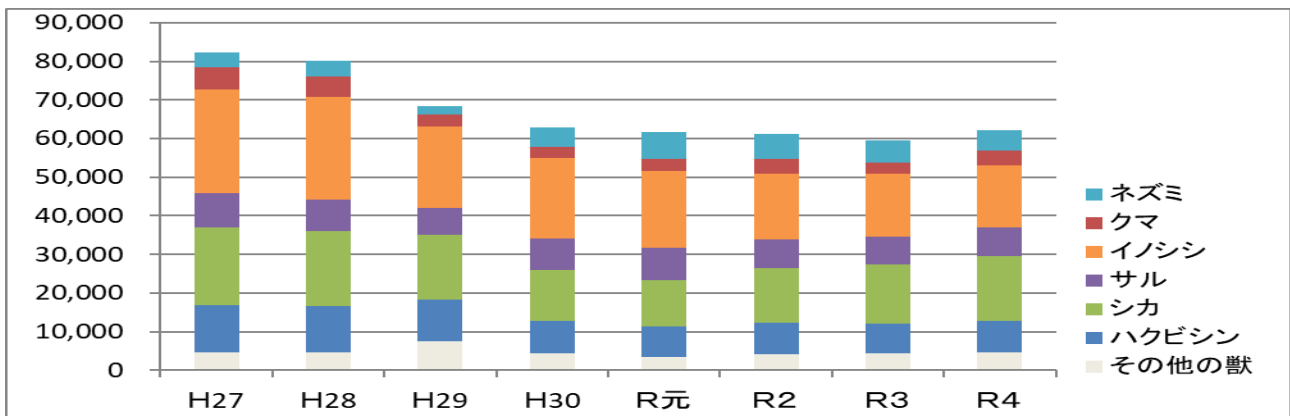
19 野生鳥獣による農作物被害状況

(1) 農作物被害金額の推移

(単位：千円、%)

年度		H27	H28	H29	H30	R元	R2	R3	R4	R4 構成比
鳥類	スズメ	5,183	5,366	4,921	3,999	4,391	4,877	4,787	4,372	4.5
	カラス	17,802	17,479	18,265	21,128	21,513	22,134	20,885	20,697	21.2
	ムクドリ	4,528	4,632	3,751	2,799	3,804	4,849	4,430	4,449	4.6
	その他	6,146	5,249	4,498	4,644	5,448	6,329	5,606	5,842	6.0
	小計	33,659	32,726	31,435	32,570	35,156	38,189	35,708	35,360	36.2
獣類	ネズミ	3,838	4,046	2,327	5,214	6,928	6,366	5,698	5,313	5.4
	クマ	5,688	5,433	3,053	2,817	3,106	3,930	2,814	3,922	4.0
	イノシシ	26,725	26,422	21,170	20,856	19,789	16,933	16,455	16,050	16.4
	サル	9,047	8,273	6,872	8,092	8,472	7,473	6,985	7,496	7.7
	シカ	19,945	19,279	16,684	13,225	11,998	14,052	15,458	16,752	17.2
	ハクビシン	12,279	12,111	10,862	8,433	7,858	8,232	7,773	8,193	8.4
	その他	4,686	4,610	7,511	4,323	3,508	4,171	4,284	4,562	4.7
	小計	82,208	80,173	68,479	62,960	61,660	61,157	59,467	62,288	63.8
合計	115,867	112,899	99,914	95,530	96,816	99,346	95,175	97,648	100	

<参考> 獣類による被害額の推移



(2) 市町村別農作物被害状況 (令和4年度)

(単位：千円)

市町村別		長野市	須坂市	千曲市	坂城町	小布施町	高山村	信濃町	飯綱町	小川村	計
鳥類	スズメ	3,878	0	55	0	24	73	52	242	48	4,372
	カラス	16,279	875	134	364	202	256	610	1,521	456	20,697
	ムクドリ	3,175	291	115	0	421	307	0	140	0	4,449
	その他	4,373	0	20	0	712	165	0	247	324	5,841
	小計	27,705	1,166	324	364	1,359	801	662	2,150	828	35,359
獣類	ネズミ	5,400	0	0	0	20	110	0	0	185	5,715
	クマ	1,780	241	12	283	0	234	157	107	0	2,814
	イノシシ	9,584	6	114	1,486	3	829	843	3,267	322	16,455
	サル	4,922	167	0	0	9	1,704	30	0	152	6,985
	シカ	13,127	39	358	1,225	0	29	0	374	306	15,458
	ハクビシン	6,243	348	207	220	76	650	5	23	0	7,773
	その他	3,530	71	14	0	0	360	0	18	294	4,284
	小計	44,764	1,418	809	5,045	149	4,098	1,128	3,617	1,261	62,289
合計	72,469	2,584	1,133	5,409	1,508	4,899	1,790	5,767	2,089	97,648	

※本ページにおける表中の計は、ラウンドのためその内訳と一致しない場合がある。

20 農 業 団 体 の 概 要

区 分	組 合 名	組 合 長 名	正 組 合 員 数	所 在 地
総合農業 協同組合	ながの農業協同組合	宮澤 清志	29,339	長野市大字中御所字岡田131-14
	グリーン長野農業協同組合	栗林 和洋	9,192	長野市篠ノ井布施高田 961-2
	【 計 2団体 】		38,531	
農業共済 組合	長野県農業共済組合	羽田 健一郎	90,609	長野市大字中御所字岡田79-5
	【 計 1団体 】		90,609	
専門農業 協同組合	菅平牧場畜産農業協同組合	田中 敏治	757	須坂市墨坂南 4-4-1
	共和園芸農業協同組合	滝沢 徳治	291	長野市篠ノ井岡田 1157-5
	屋代有線放送電話農業協同組合	坂井 仁	1,669	千曲市大字屋代 1273
	埴生有線放送電話農業協同組合	牧 忠男	593	千曲市大字打沢 16
	松代町有線放送電話農業協同組合	縣 重夫	1,376	長野市松代町東条 2523-2
	篠ノ井有線放送電話農業協同組合	伊藤 幸一	2,165	長野市篠ノ井御幣川 278
	更北有線放送電話農業協同組合	相澤 繁美	899	長野市青木島町大塚 891
	若穂有線放送電話農業協同組合	中嶋 正	767	長野市若穂綿内 7730
	【 計 8団体 】		8,517	
漁業協同 組合	千曲川漁業協同組合	古谷 秀夫	620	須坂市大字村山 145-1
	更埴漁業協同組合	水澤 憲治	562	千曲市上山田温泉 2-11-3
	犀川殖産漁業協同組合	戸谷 春男	436	長野市信州新町新町 34-8
	裾花川水系漁業協同組合	青木 幾雄	588	長野市中御所 3-14-10
	北信漁業協同組合	荒井 久雄	889	飯綱町大字牟礼 936-2
	野尻湖漁業協同組合	石田 和夫	44	信濃町大字野尻 269-5
	長野県養殖漁業協同組合	大井 進一	22	長野市南県町 1041-3 新建新聞社第3ビル4階
	【 計 7団体 】		3,161	

- (注) ・総合農業協同組合の正組合員数は、令和5年3月31日現在。
 ・ながの農協は管外の志賀高原・北信州みゆきを含む。管内は ながの・ちくま・須高農協の3農協が合併。
 ・平成29年5月1日付けで4農業共済組合（東信、南信、中信、北信）は、長野県農業共済組合に1組合化。
 組合員数は令和3年3月31日現在
 ・専門農業協同組合の正組合員数は、令和5年3月31日現在(菅平牧場、屋代有線、更北有線、若穂有線)、
 令和3年3月31日現在(松代町有線、篠ノ井有線)、令和4年7月14日現在(共和園協)
 埴生有線放送農協は令和2年5月の総代会で解散を議決済み。(解散登記手続き中)
 ・漁業協同組合は、令和5年3月末現在値(長野県養殖漁協は令和4年3月末現在)

21 管内公共牧場の概要

1 管内公共牧場の概要（令和4年度）

牧場名	所在地 電話	開設 年次	◇：管理者 ◎：牧場所有者 事務局所在地 代表者 電話	牧場面積 (ha)		標高 最高 最低 (m)	令和4年7月 末実放牧頭数 (頭)		令和4年 開牧開 牧月日	令和4年 放牧日 数 (日)	備考
							乳用牛	肉用牛 その他 計			
菅平 牧場	上田市菅平高原 字菅平 1278-1他 TEL 0268-74-2356	明治 16	◎◇ 菅平牧場畜産農業協同組合 〒382-0098 須坂市墨坂南4-4-1 代表理事組合長 峯村 哲夫 事務局長 山岸 廣紀 TEL 245-2115	草地	164	2,300 1,350	乳用牛 302 肉用牛 63 その他 0 計 365	5.24 10.24	154	菅平高原 スキー場	
				野草地	128						計
黒姫 牧場	上水内郡信濃町 大字野尻3807 TEL 無し	昭和 38	◎◇ 信濃町 〒389-1305 上水内郡信濃町428-2 信濃町役場産業観光課(農林畜産係) TEL(直) 255-3113	草地	30	980 820	平成28年～休止			国設黒姫 高原スキ ー場	
				計	30						
富埜 牧場	上水内郡信濃町 大字大井字霊泉 寺 2742-68 TEL 255-5612	昭和 42	◎◇ 信濃町 〒389-1305 上水内郡信濃町428-2 信濃町役場産業観光課(農林畜産係) TEL(直) 255-3113	草地	34	920 800	乳用牛	42	5.11 11.27	201	周年 乳用牛の み
				計	34		計	42			
戸隠 牧場	長野市戸隠大洞 沢3694 TEL 254-3074	昭和 27	◇株式会社戸隠 ◎長野市(一部27ha国有地) 〒380-8512 長野市鶴賀緑町1613 長野市役所農業政策課 TEL(直) 224-7274	草地	92	1,320 1,140	乳用牛	31	6.1 10.31	153	H30年度 まで長野 市開発公 社で管理
				野草地	5		肉用牛	60			
山田 牧場	上高井郡高山村 大字奥山田字山 田入 3681-17 TEL 242-2502	明治 35	◇ 農事組合法人 山田牧場組合 ◎ 高山村 〒382-0816 上高井郡高山村大字奥 山田字山田入1352-㍿ 組合長 宮川 登志一 TEL(自) 242-2155	草地	59	1,700 1,480	乳用牛	12	5.14 10.29	169	山田牧場 スキー場
				野草地	100		肉用牛	84			
乳山 牧場	須坂市大字豊丘 字乳山 3321-1 TEL 無し	明治 15	◇ 乳山牧場組合 ◎ 須坂市豊丘財産区 組合長(財産区議長)	草地	10	1,900 1,400	平成20年3月～休止				
				野草地	120		混牧林地	220			計
合計				草地	389		乳用牛	387		169 (平均)	
				野草地	353		肉用牛	207			
				混牧林地	220		その他	0			
				その他	38		計	594			
				計	1,000						

(放牧頭数はR4公共牧場放牧頭数調査による)

22 農作物等の気象災害発生状況

1 令和4年度 農作物等の気象災害一覧

月日 被害区分	市町村	生産物被害 作物、被害量及び面積 (単位：ha)					施設・樹体	被害金額 (単位：千円)
		果樹	野菜	花き	その他	合計		
8月6日 水害	長野市 小川村	0.0	0.2	0.0	2.0	2.2	SS 1台	4,414
合計		0.0	0.2	0.0	2.0	2.2		4,414

2 令和3年度 農作物等の気象災害一覧

月日 被害区分	市町村	生産物被害 作物、被害量及び面積 (単位：ha)					施設・樹体	被害金額 (単位：千円)
		果樹	野菜	花き	その他	合計		
4月 凍霜害	長野市 須坂市 千曲市 坂城町 小布施町 高山村 飯綱町	544.70 りんご、もも (すもも)、日 本なし、あん ず、おうとう、 かき、プルー ン、うめ		0.5 シクヤク 小菊	20.0 小麦	565.2		232,092
7月11日 ひょう害	長野市	32 りんご、もも、 ぶどう	1 きゅうり	0.48 小菊、トルコ ギキョウ		35.3		47,164
7月29日 風害	長野市	10 りんご、もも、 プルー				10.0		4,008
8月15日 水害	長野市 須坂市 小布施町	79.3 りんご、もも、くり	10.0 ながいも		29.8 水稲、大豆	112.0		66,067
2月23日 雪害	信濃町						牛舎、堆肥舎、成牛	53,825
合計		666.3	11.0	1.0	49.8	722.5		403,156
							うち農作物被害(千円)	349,331
							うち樹体被害(千円)	
							うち施設被害(千円)	53,825
							うち機械被害(千円)	