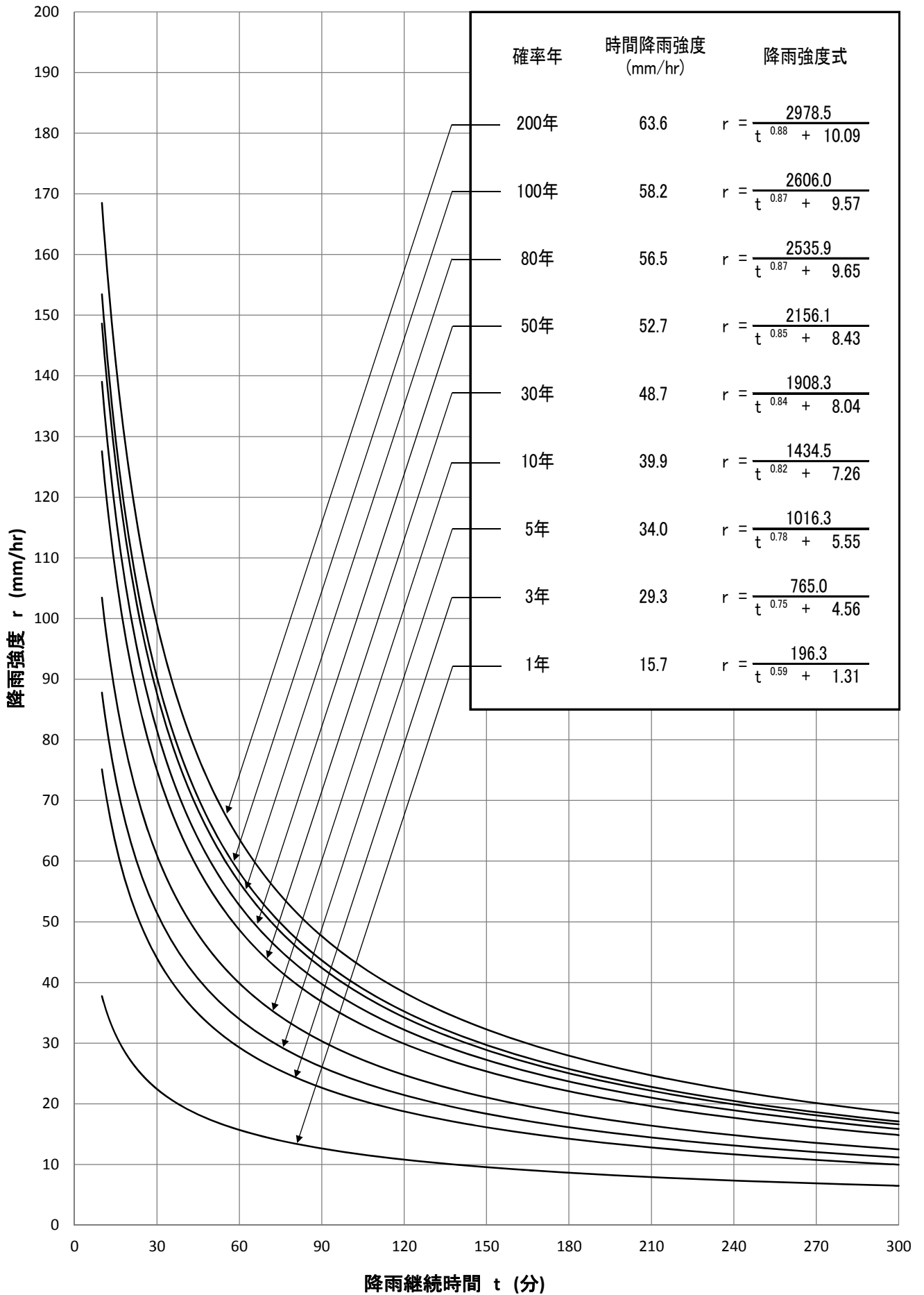
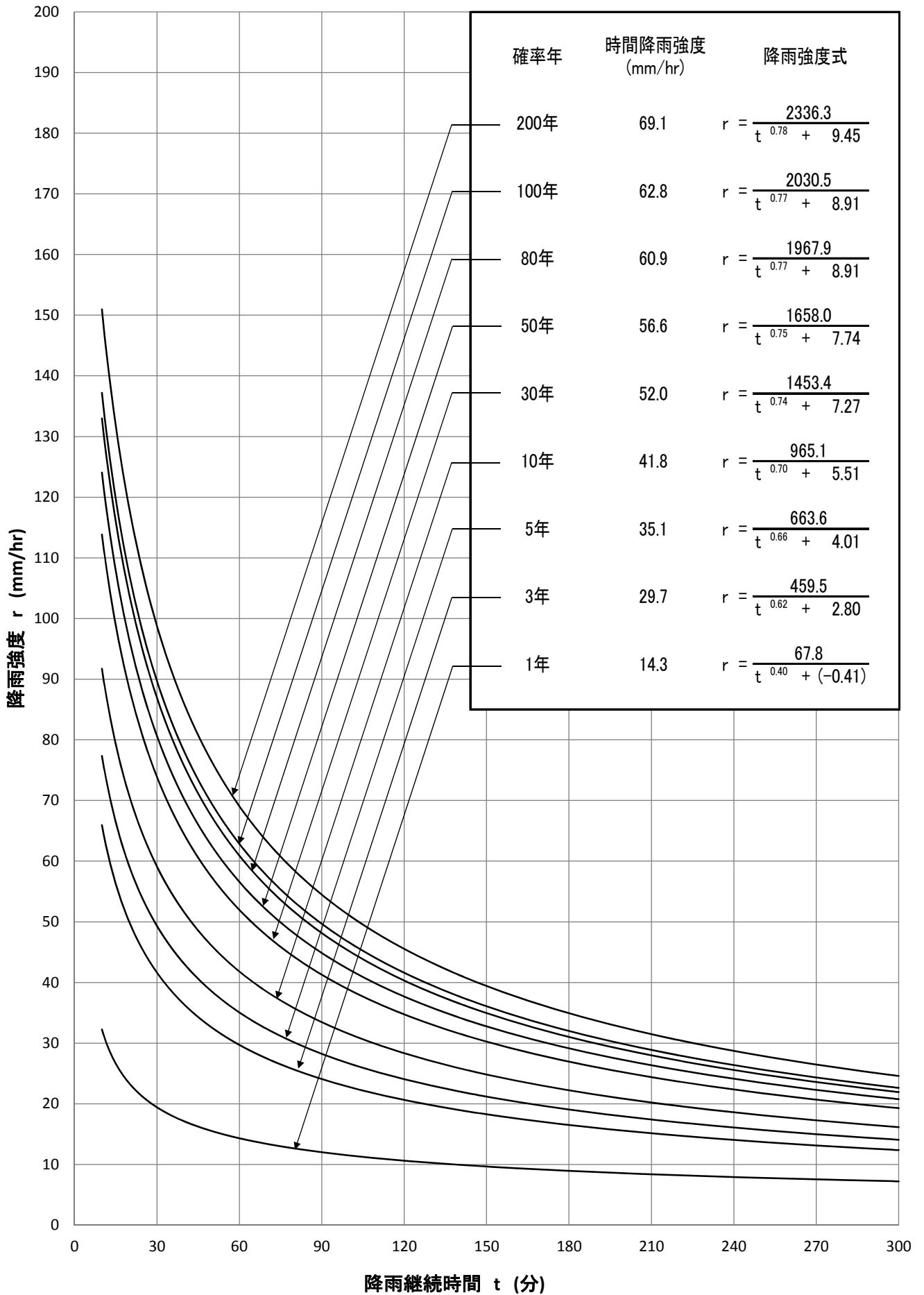


野沢温泉



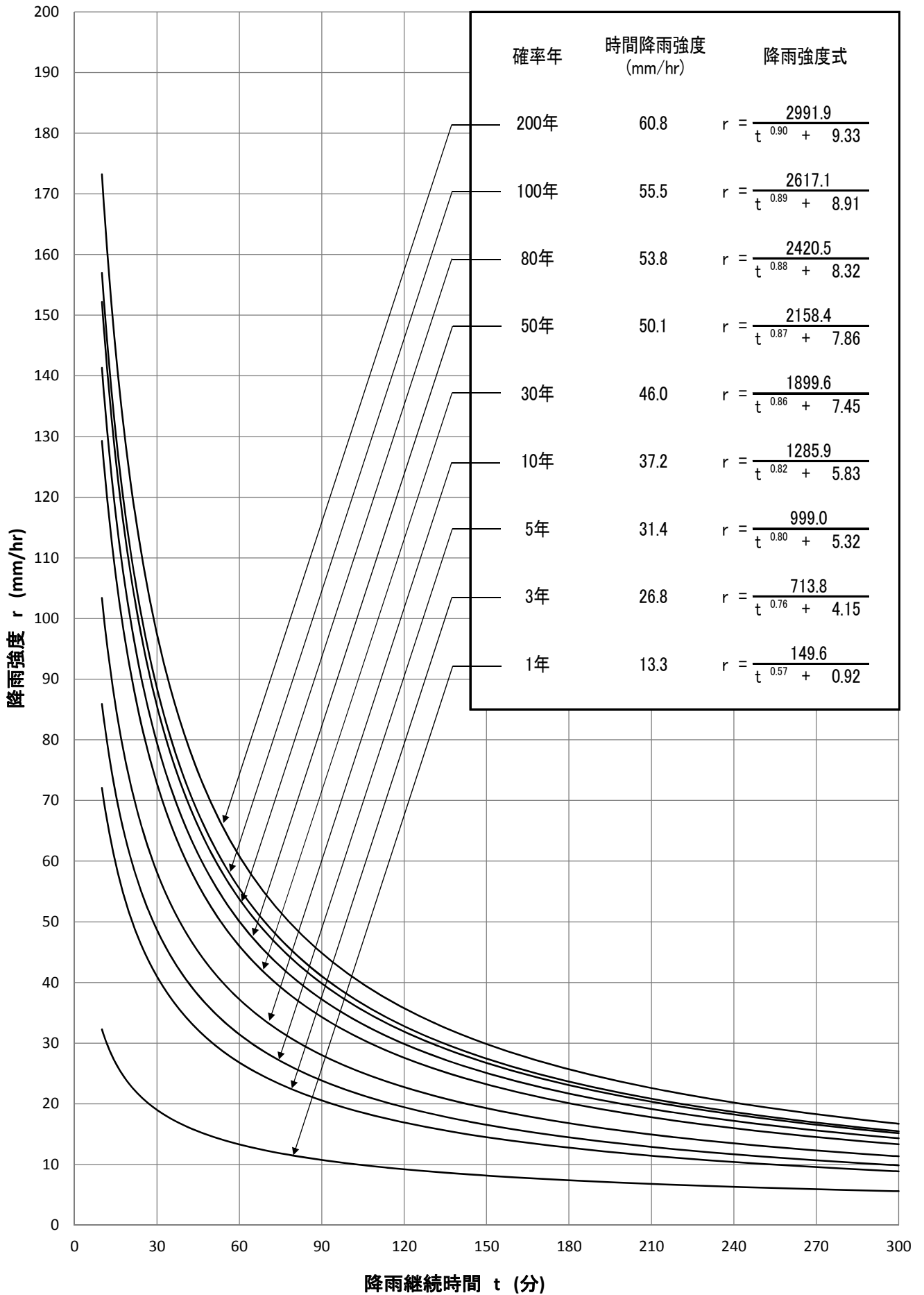
再現年別の降雨強度式と降雨強度曲線 (野沢温泉領域)

白馬



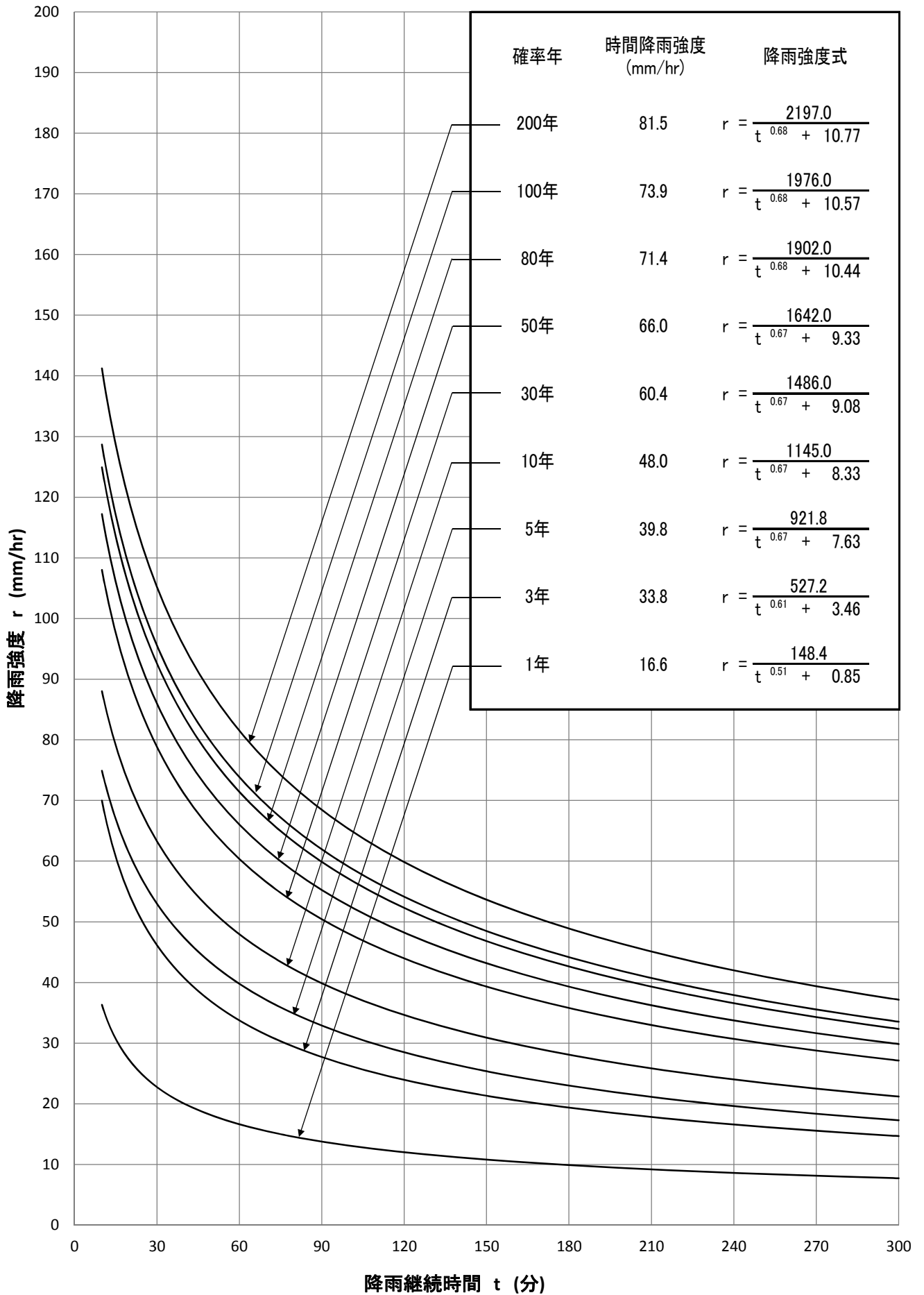
再現年別の降雨強度式と降雨強度曲線（白馬領域）

長野



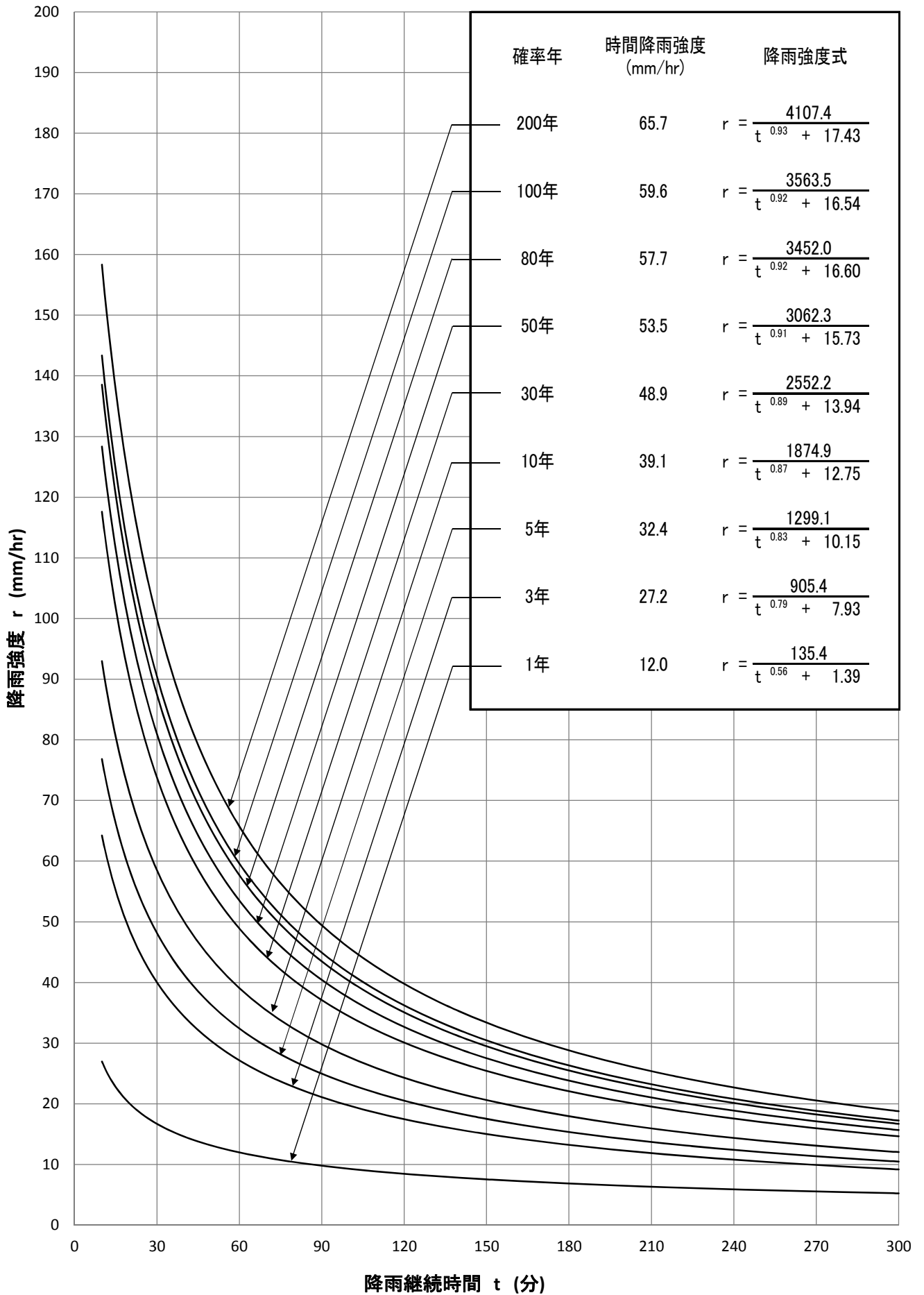
再現年別の降雨強度式と降雨強度曲線（長野領域）

志賀



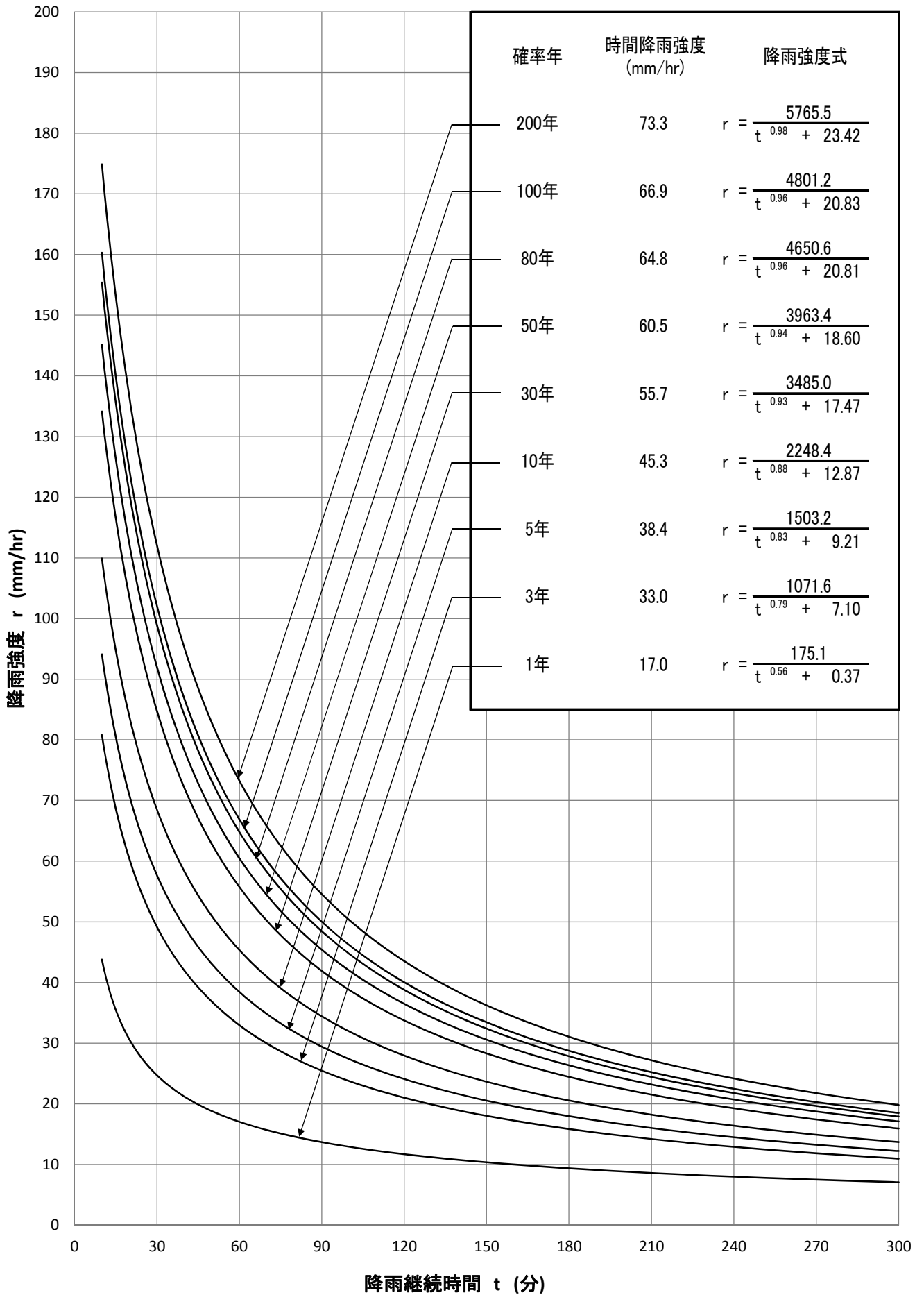
再現年別の降雨強度式と降雨強度曲線（志賀領域）

上田



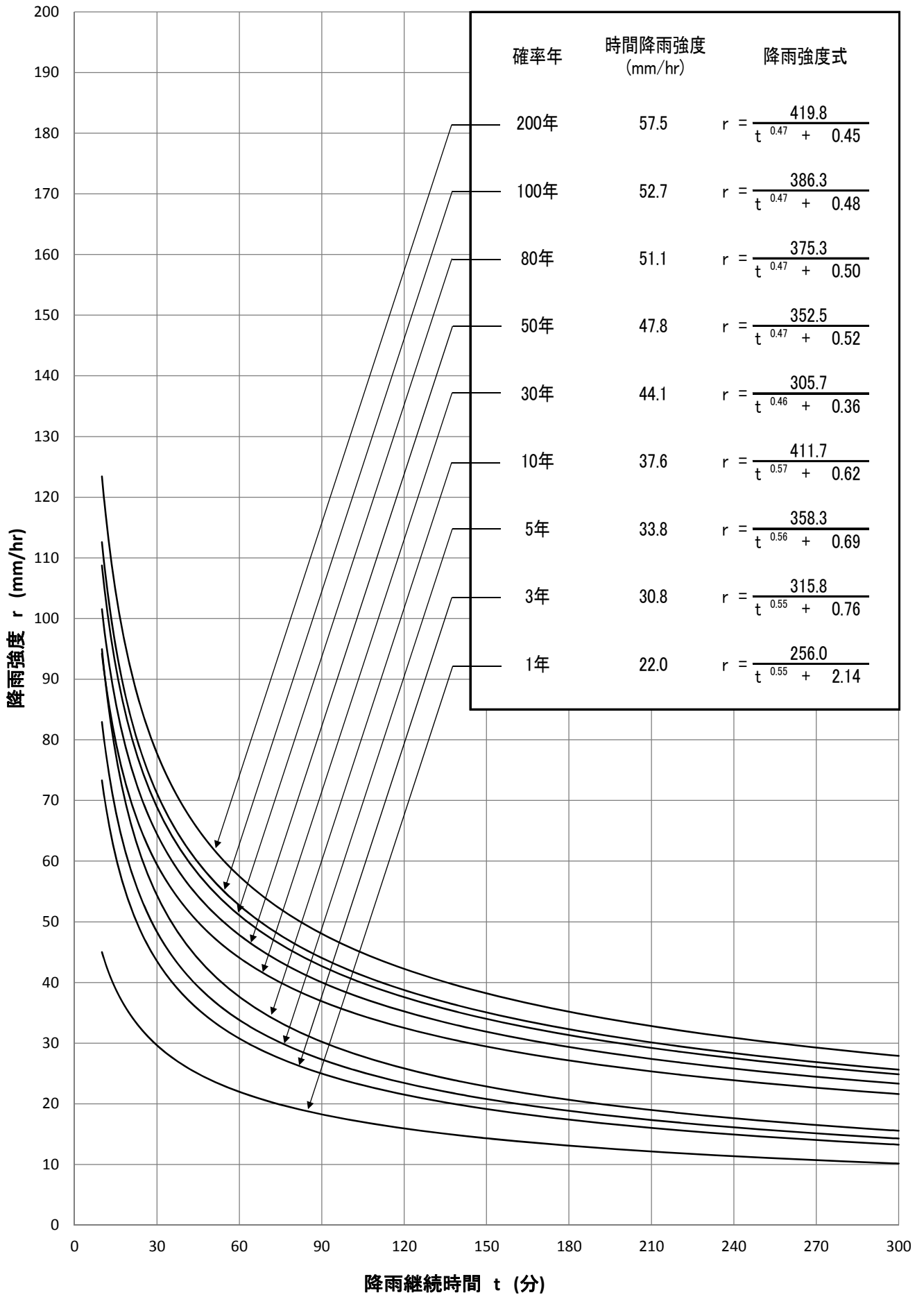
再現年別の降雨強度式と降雨強度曲線（上田領域）

北佐久



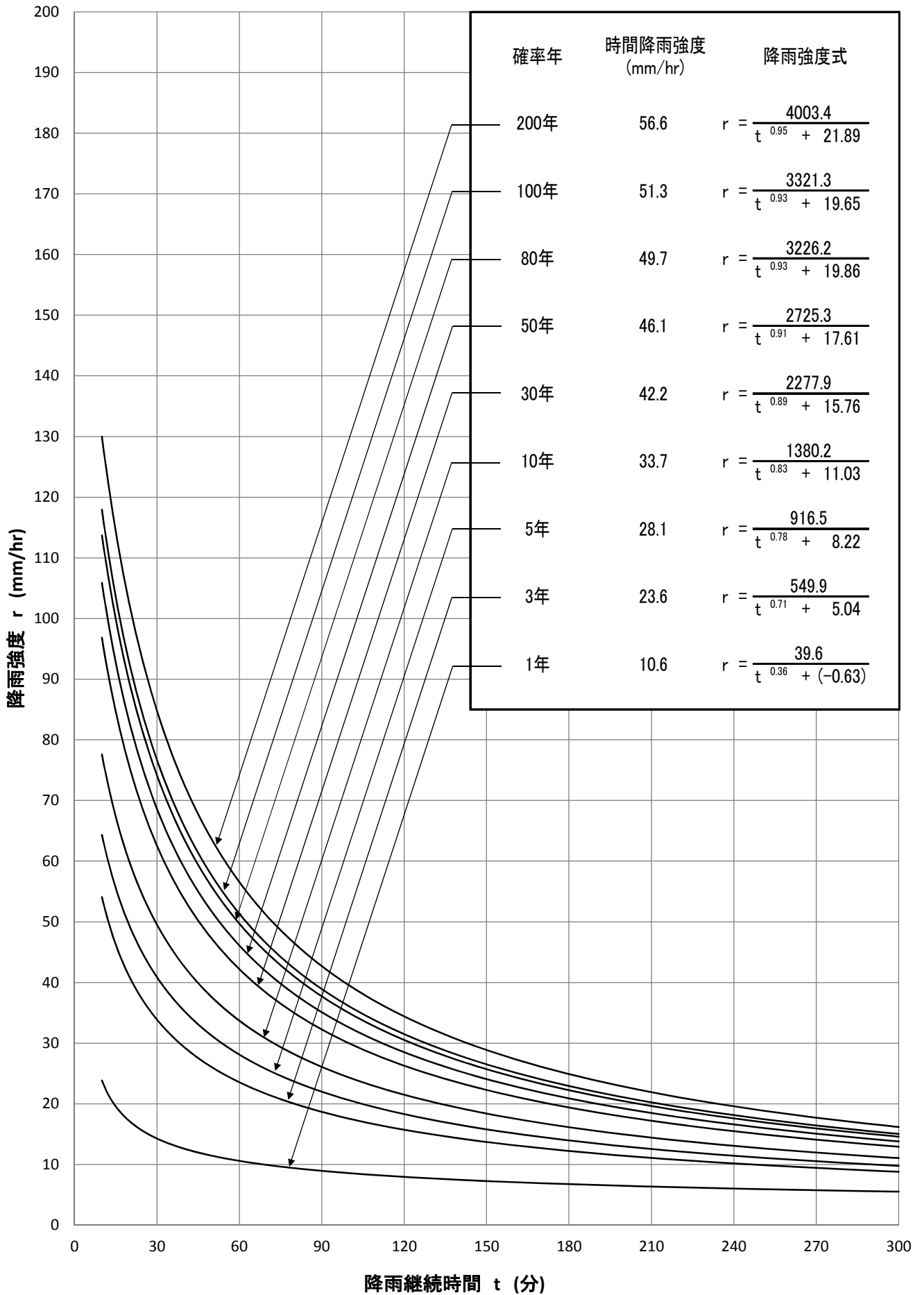
再現年別の降雨強度式と降雨強度曲線（北佐久領域）

上高地



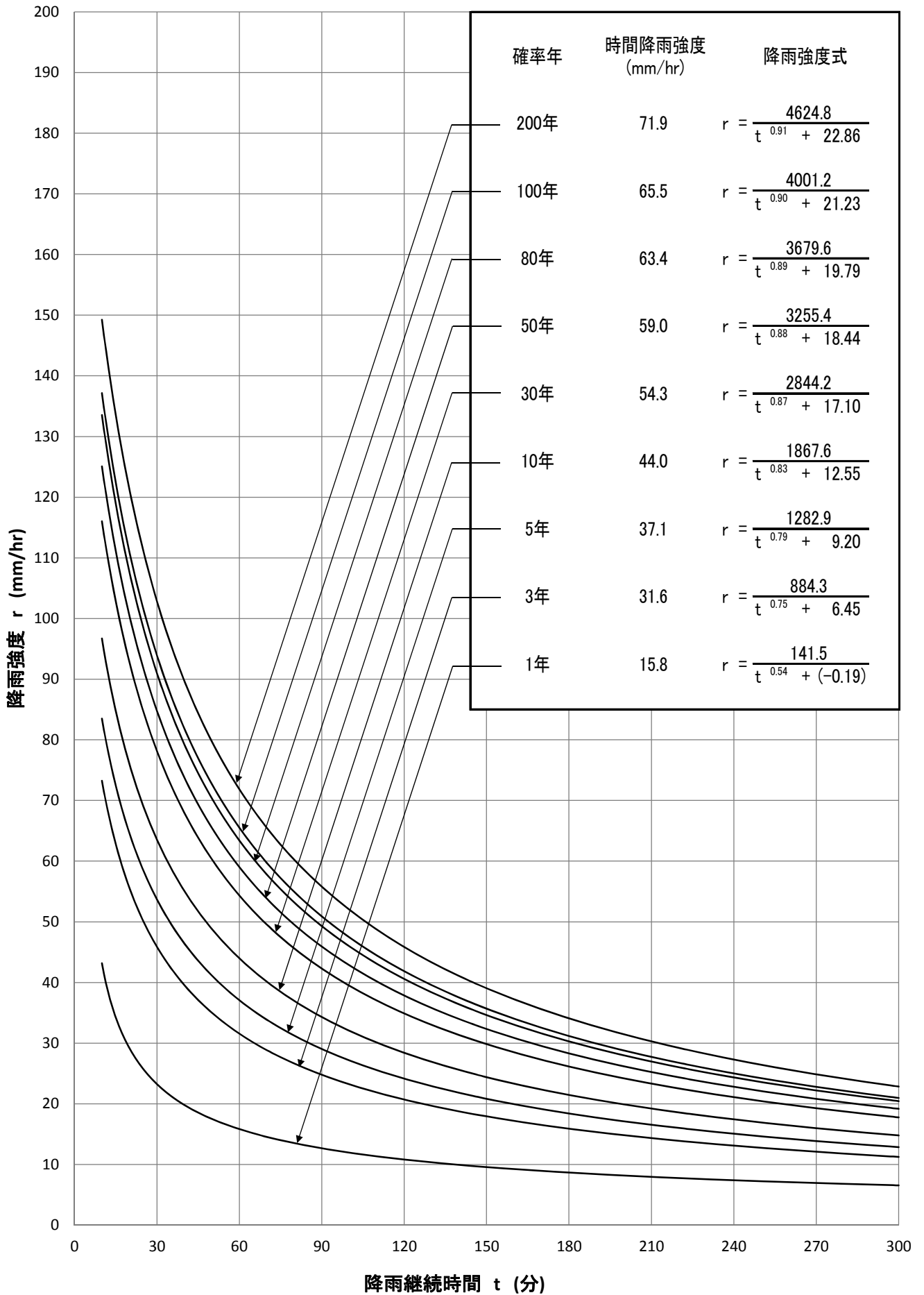
再現年別の降雨強度式と降雨強度曲線（上高地領域）

松本



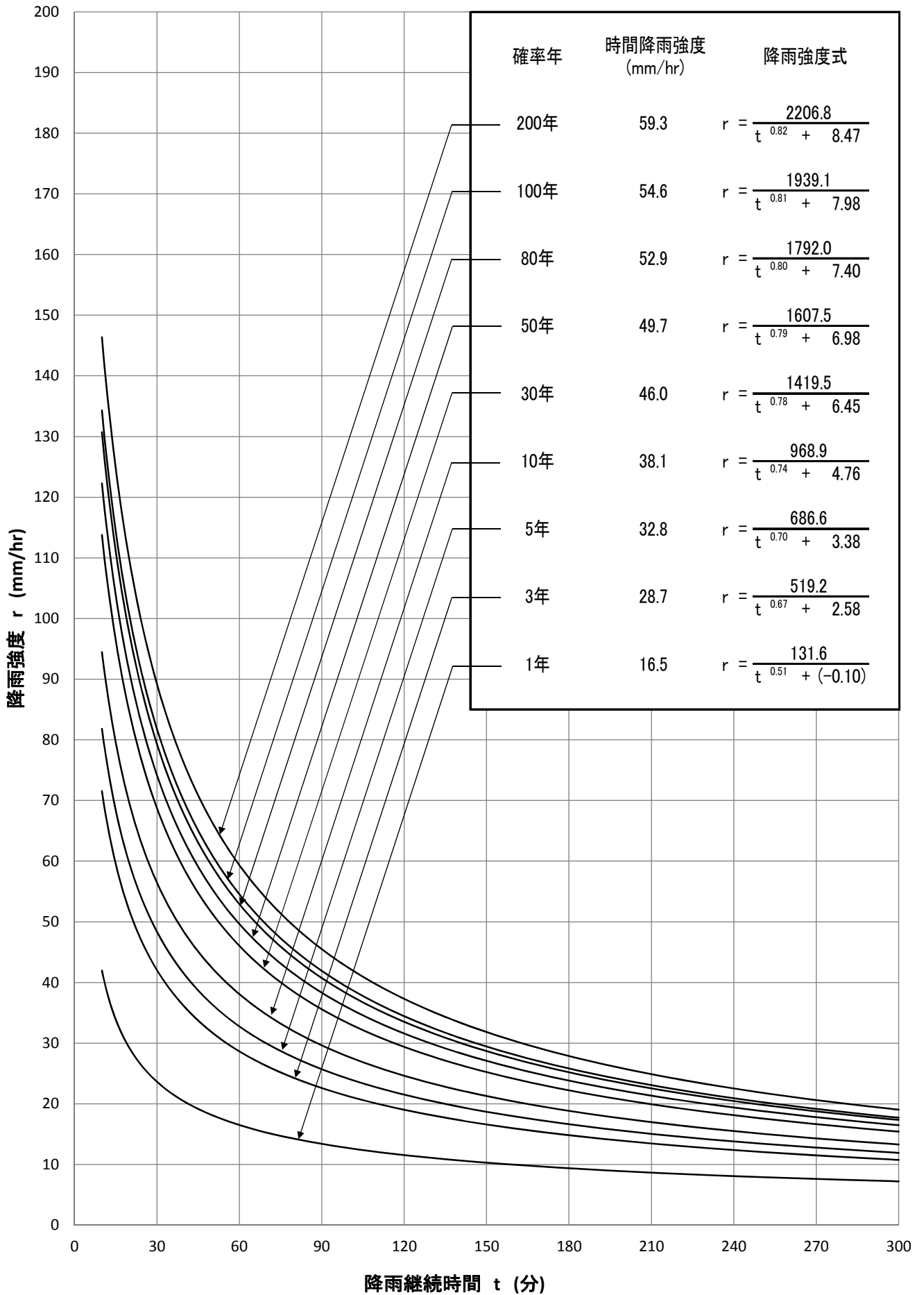
再現年別の降雨強度式と降雨強度曲線（松本領域）

諏訪



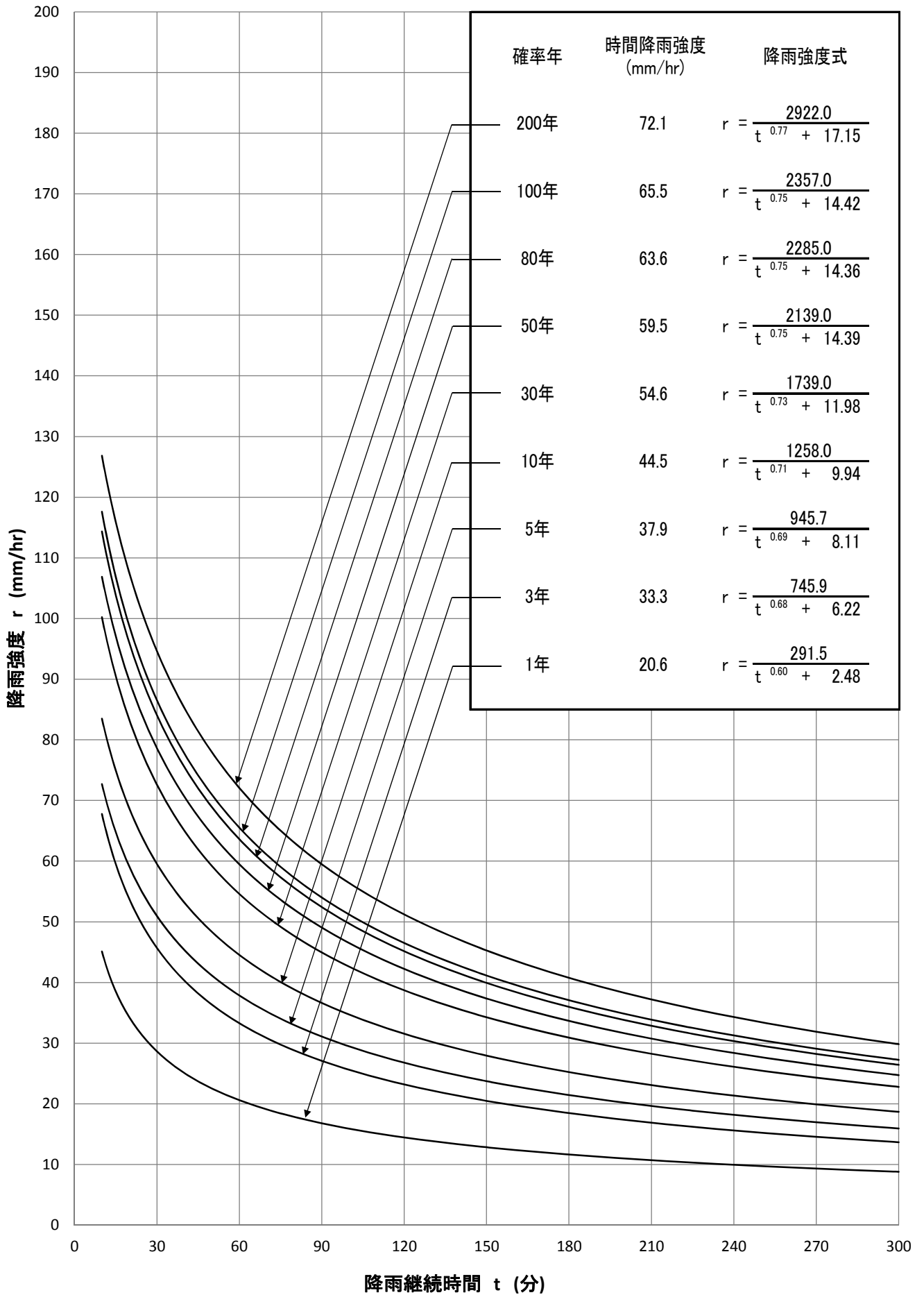
降雨継続時間 t (分)
 再現年別の降雨強度式と降雨強度曲線 (諏訪領域)

南佐久



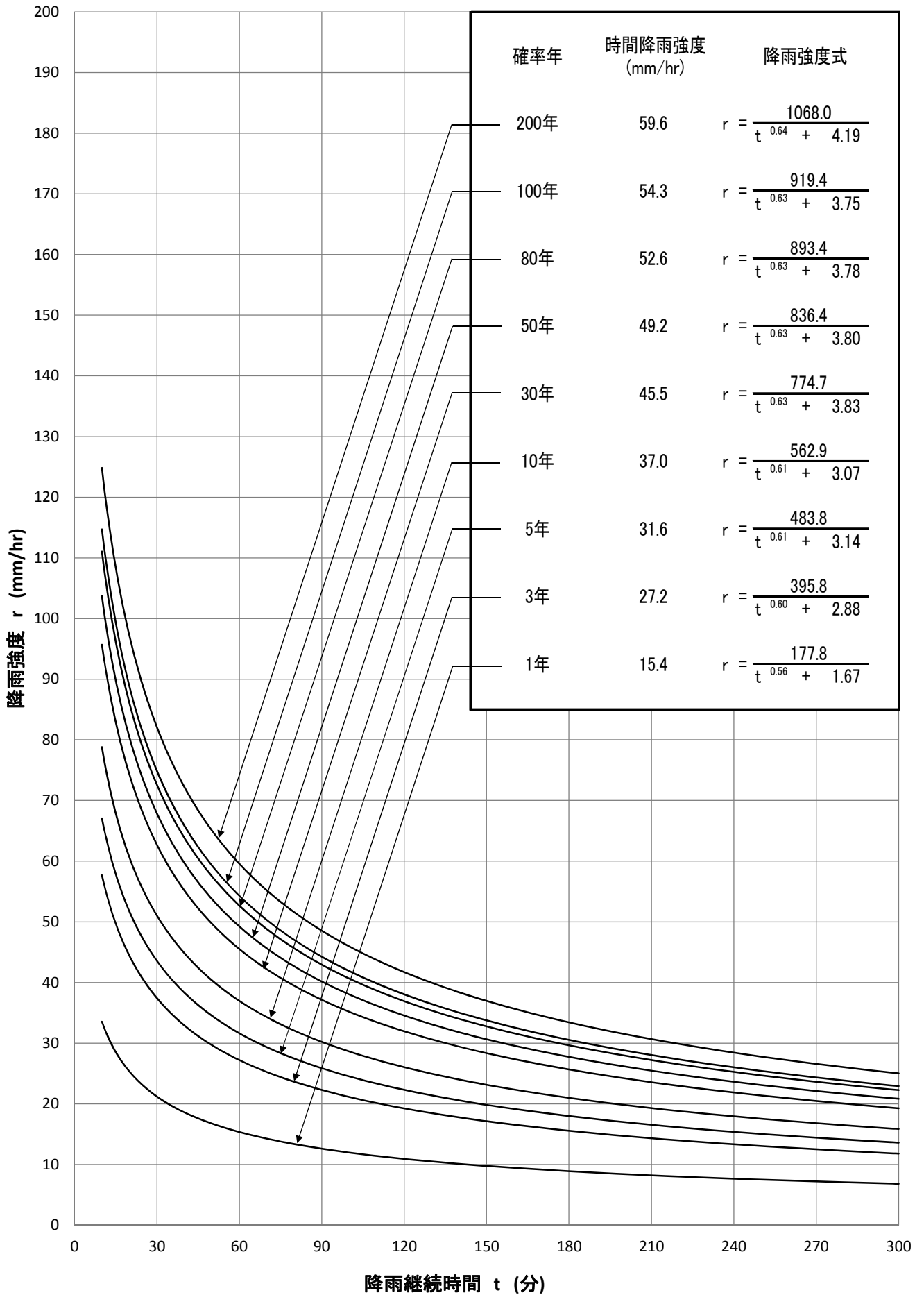
再現年別の降雨強度式と降雨強度曲線（南佐久領域）

木曾



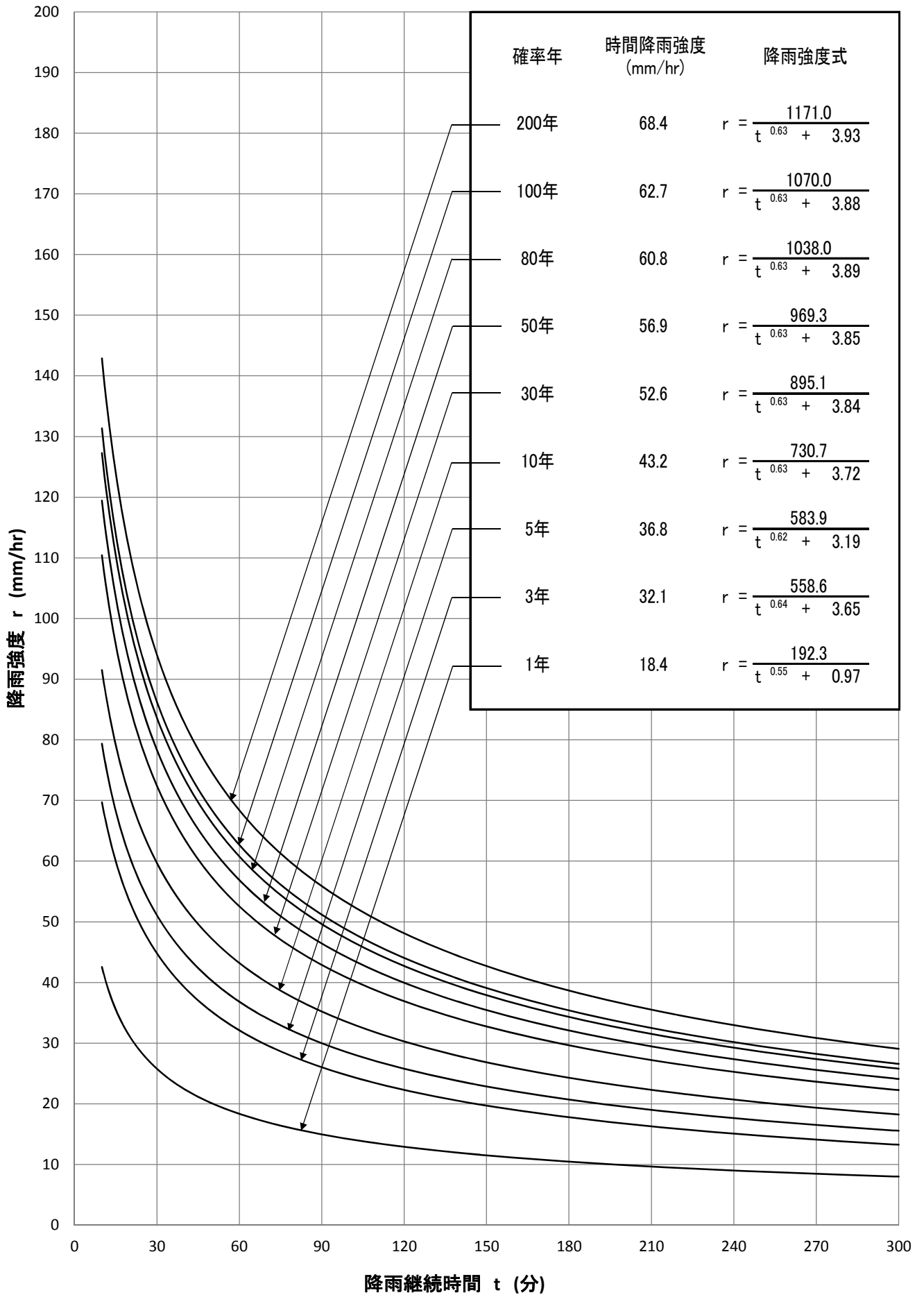
再現年別の降雨強度式と降雨強度曲線（木曾領域）

長谷



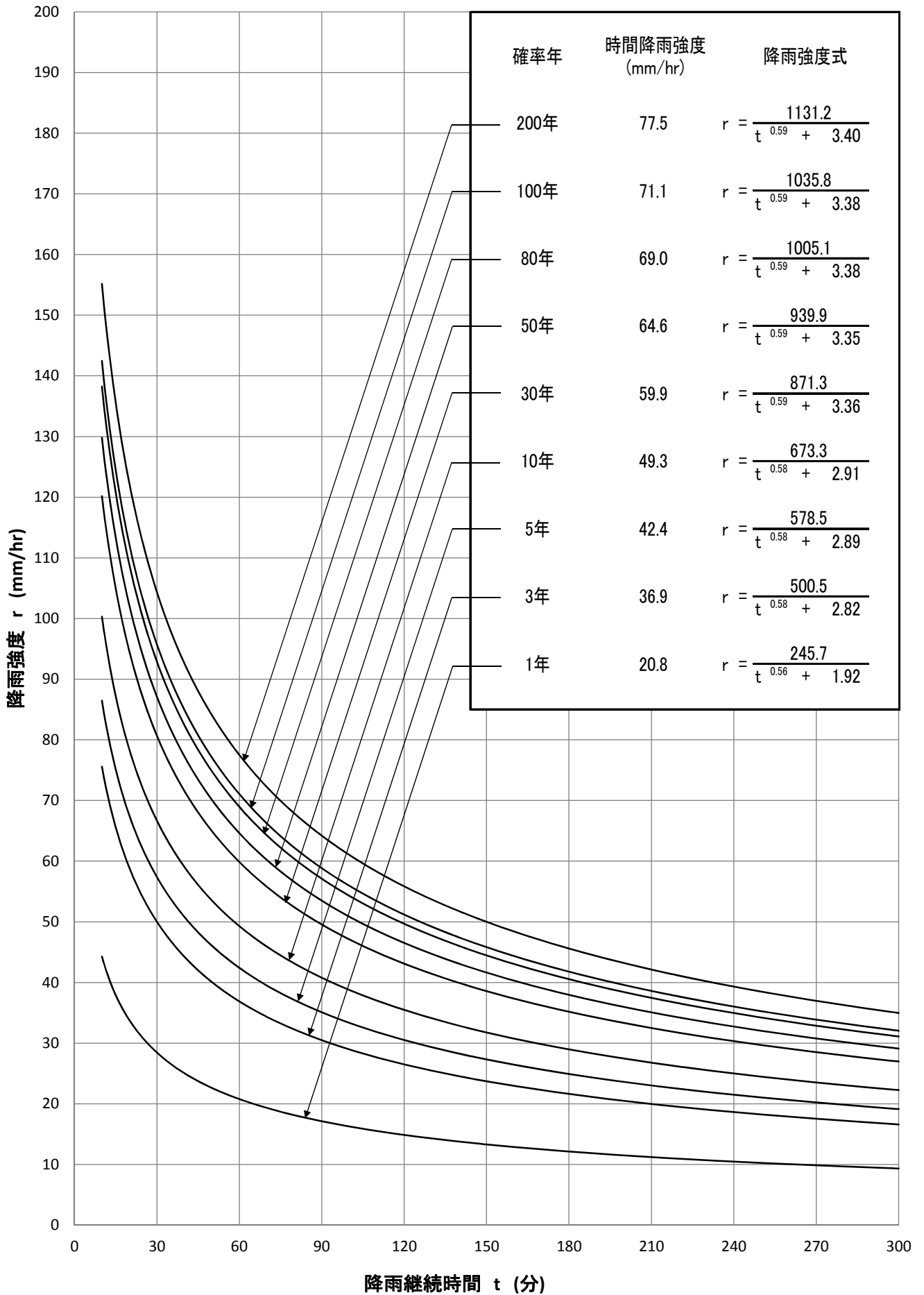
再現年別の降雨強度式と降雨強度曲線（長谷領域）

飯伊



再現年別の降雨強度式と降雨強度曲線（飯伊領域）

南信濃



再現年別の降雨強度式と降雨強度曲線（南信濃領域）