

平成 27 年

観光地利用者統計調査結果

長野県 観光部 山岳高原観光課

観光地利用者統計調査について

1 調査の目的

県内観光地利用者の観光地における利用状況及び観光消費額の実態を把握することを目的とする。

2 調査方法等

対象観光地の所在する市町村で、観光施設、交通機関、宿泊施設等に照会し、調査を行う。各観光地における調査結果を県で集計し、「観光地利用者統計調査結果」を作成。

3 調査期間 平成27年1月1日から12月31日まで

4 調査対象 県内282か所の観光地（平成26年283か所）

5 用語の説明

延利用者数…日帰り客数と宿泊客の延数の合計

〈計算例〉

☆1人が1泊した場合
延利用者数（延数）は2人（実数は1人）

☆2人が3泊した場合
延利用者数（延数）は8人（実数は2人）

☆2人が3泊し、2人の日帰りがあった場合
延利用者数（延数）は10人
 $2人 \times 4日 + 2人 \times 1日 = 10人$
（3泊）

実数は4人
 $2人 + 2人 = 4人$
延宿泊客は8人
 $2人 \times 4日 = 8人$

実数…滞在日数に関わらず実人員を計上（月をまたがって同一観光地に滞在する利用者については、滞在日数の多い月に実人員を計上し、滞在日数が同じ場合は後の月に計上）

延宿泊客…宿泊客の延数と同義である。

観光消費額…観光客の観光行動に伴う経費で、当該観光地内で支出した宿泊費、交通費、飲食娯楽費、土産その他買物費、観覧料又はこれに類するもの、その他。ただし、交通費のうちバス代等については、最寄りの駅から当該観光地までの往復料金。

6 数値の表記方法

端数処理の都合上、各表間で数値が一致しない場合がある。

目 次

平成 2 7 年観光地利用者統計調査結果	2
別 表	10
6 広域別（地方事務所別）統計資料（概要編）	17
6 広域別（地方事務所別）統計資料（年次推移）	29

平成27年観光地利用者統計調査結果

1 調査結果の概要

平成27年の長野県内の観光地の利用者数は、延べ9,331万人(対前年913万人増、対前年比10.8%増)、観光消費額は3,302億円(対前年328億円増、対前年比11.0%増)と、2年ぶりの増加となりました。

上半期の延利用者数は、4,175万人で対前年同期比20.7%の増加となりました。大きく増加した要因としては、3月に北陸新幹線が金沢まで延伸されたこと、4月～5月に善光寺御開帳が開催されたことによるものと考えられます。

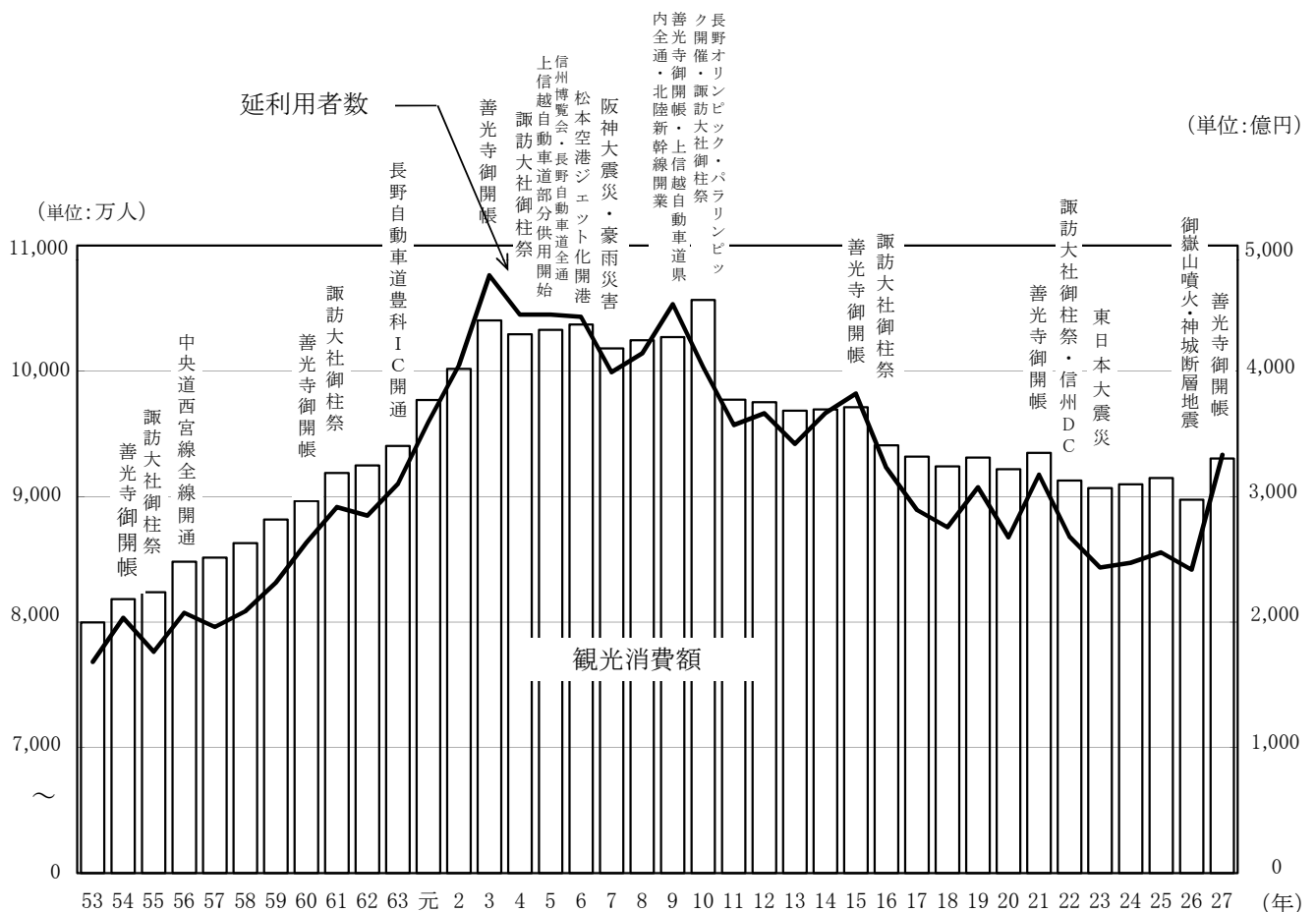
下半期の延利用者数は、5,156万人で対前年度比4.0%の増加となりました。雪不足の影響で年末の延べ利用者数が伸び悩んだ観光地もありましたが、ふるさと旅行券の発売等による誘客効果もあり、全体的には増加となりました。

(単位:千人、百万円、%)

区分	平成25年	平成26年	平成27年	対前年増減	対前年増減比
延利用者数	85,553	84,183	93,314	9,131	10.8
観光消費額	314,832	297,388	330,184	32,796	11.0

2 延利用者数及び観光消費額

(1) 延利用者数及び観光消費額の推移



(単位:万人、億円、%)

区分	昭和53年	平成3年	10	16	17	18	19	20	21	22	23	24	25	26	27
延利用者数	7,682	10,764	10,028	9,229	8,894	8,756	9,073	8,675	9,174	8,680	8,435	8,473	8,555	8,418	9,331
対前年伸び率	-	7.1	△ 4.8	△ 6.0	△ 3.6	△ 1.6	3.6	△ 4.4	5.8	△ 5.4	△ 2.8	0.5	1.0	△ 1.6	10.8
観光消費額	1,997	4,403	4,565	3,410	3,318	3,241	3,311	3,217	3,349	3,127	3,067	3,097	3,148	2,974	3,302
対前年伸び率	-	9.6	6.9	△ 8.1	△ 2.7	△ 2.3	2.1	△ 2.8	4.1	△ 6.6	△ 1.9	1.0	1.6	△ 5.5	11.0

(2) 「県内・県外別」・「日帰り・宿泊別」の状況

県内観光地の延利用者数を県内・県外別に見ると、県内客は延べ3,379万人で対前年比14.2%増、県外客は延べ5,952万人で同9.0%増となりました。

日帰り・宿泊別の状況では、日帰り客が延べ6,375万人で対前年比14.2%増、宿泊客が延べ2,956万人で同4.3%増となりました。

下半期の延利用者数は、5,156万人で対前年度比4.0%の増加となりました。雪不足の影響で年末の延べ利用者数が伸び悩んだ観光地もありましたが、ふるさと旅行券の発売等による誘客効果もあり、全体的には増加となりました。

(単位:千人、%)

区 分	平成 25 年		平成 26 年		平成 27 年		対前年 増減	対前年 増減比
	延利用者数	構成比	延利用者数	構成比	延利用者数	構成比		
合 計	85,553	100.0	84,183	100.0	93,314	100.0	9,131	10.8
県 内	30,252	35.4	29,580	35.1	33,793	36.2	4,213	14.2
県 外	55,301	64.6	54,603	64.9	59,521	63.8	4,918	9.0
日 帰 り	57,114	66.8	55,836	66.3	63,750	68.3	7,914	14.2
宿 泊	28,439	33.2	28,347	33.7	29,564	31.7	1,217	4.3

○ 平均泊数

$$\frac{\text{宿 泊 延 数 (千 人)} \quad 16,227}{\text{宿 泊 実 利 用 者 数 (千 人)} \quad 13,337} = 1.22 \text{ 泊} \quad (\text{26年 } 1.23\text{泊})$$

(3) 観光消費額の状況

観光地における消費額は、日帰り客・宿泊客ともに増加し、全体で3,302億円となり、平成21年以来6年ぶりに3,300億円を超えました。

日帰り客による消費額は1,586億円となり、前年と比べ243億円の増加、前年比18.1%増となっています。宿泊客による消費額は1,715億円となり、同様に85億円の増加、5.2%の増となっています。

(単位:百万円、%)

区 分	平成 25 年		平成 26 年		平成 27 年		対前年 増減	対前年 増減比
	観光消費額	構成比	観光消費額	構成比	観光消費額	構成比		
合 計	314,832	100.0	297,388	100.0	330,184	100.0	32,796	11.0
日 帰 り	148,174	47.1	134,346	45.2	158,647	48.0	24,301	18.1
宿 泊	166,658	52.9	163,042	54.8	171,537	52.0	8,495	5.2

○ 一人1日当たりの消費額

$$\text{日 帰 り 客} \quad \frac{\text{日 帰 り 客 の 消 費 額 (百 万 円)} \quad 158,647}{\text{日 帰 り 客 数 (千 人)} \quad 63,750} = 2,489 \text{ 円} \quad (\text{26年 } 2,406\text{円})$$

$$\text{宿 泊 客} \quad \frac{\text{宿 泊 客 の 消 費 額 (百 万 円)} \quad 171,537}{\text{宿 泊 客 数 (千 人)} \quad 29,564} = 5,802 \text{ 円} \quad (\text{26年 } 5,752\text{円})$$

$$\text{利 用 者 平 均} \quad \frac{\text{利 用 者 全 体 の 消 費 額 (百 万 円)} \quad 330,184}{\text{利 用 者 全 体 (千 人)} \quad 93,314} = 3,538 \text{ 円} \quad (\text{26年 } 3,533\text{円})$$

(4) 観光地類型別の状況

(単位:千人、%)

区 分	平成 25 年		平成 26 年		平成 27 年		対前年 増減	対前年 増減比
	延利用者数	構成比	延利用者数	構成比	延利用者数	構成比		
山 岳	4,199	4.9	3,847	4.6	3,819	4.1	△ 28	△ 0.7
高原・湖沼	42,310	49.5	41,292	49.1	42,523	45.6	1,231	3.0
温 泉	16,030	18.7	15,999	19.0	16,187	17.3	188	1.2
名所・旧跡	23,014	26.9	23,045	27.4	30,786	33.0	7,741	33.6
合 計	85,553	100.0	84,183	100.0	93,314	100.0	9,131	10.8

(5) 主要観光地（延利用者数上位50位）の状況

(単位:千人、%)

順位			市町村名	観 光 地 名	延利用者数			対前年 増減	対前年 増減比
25年	26年	27年			25年	26年	27年		
2	2	1	長 野 市	善 光 寺	6,532	6,100	12,283	6,183	101.4
1	1	2	軽 井 沢 町	軽 井 沢 高 原	7,946	8,277	8,403	127	1.5
3	3	3	諏 訪 市	上諏訪温泉・諏訪湖	3,945	3,886	3,979	93	2.4
4	4	4	山 ノ 内 町	志賀高原・北志賀高原	3,436	3,376	3,343	△ 33	△ 1.0
5	5	5	諏 訪 市	霧ヶ峰高原	2,424	2,301	2,306	5	0.2
6	6	6	白 馬 村	白 馬 山 麓	2,396	2,210	2,271	60	2.7
9	9	7	上 田 市	上 田 城 跡	1,400	1,560	2,151	591	37.9
7	7	8	立 科 町・茅 野 市	白樺湖・東白樺湖	1,894	1,954	1,985	31	1.6
—	8	9	安 曇 野 市	安曇野湧水群	—	1,676	1,758	83	4.9
14	14	10	長 野 市	戸 隠 高 原	1,168	1,190	1,618	428	36.0
8	11	11	茅 野 市	蓼 科	1,459	1,437	1,505	68	4.8
16	10	12	安 曇 野 市	安曇野穂高温泉郷	1,154	1,526	1,421	△ 105	△ 6.9
13	13	13	山 ノ 内 町	湯田中渋温泉郷	1,256	1,218	1,274	56	4.6
10	12	14	松 本 市	上 高 地	1,385	1,278	1,237	△ 41	△ 3.2
12	16	15	上田市・長和町・松本市	美ヶ原高原	1,271	1,102	1,224	122	11.0
20	20	16	長 野 市	飯 綱 高 原	975	893	1,214	321	36.0
17	17	17	上 田 市	菅 平 高 原	1,088	1,068	1,091	23	2.1
15	15	18	諏 訪 市・下 諏 訪 町	諏 訪 大 社	1,159	1,118	1,055	△ 63	△ 5.6
19	19	19	大 町 市	黒 部 ダ ム	991	919	1,009	90	9.8
18	18	20	千 曲 市	戸倉上山田温泉	1,039	951	981	30	3.2

(単位:千人、%)

順位			市町村名	観光地名	延利用者数			対前年 増減	対前年 増減比
25年	26年	27年			25年	26年	27年		
22	21	21	松本市	松本城	849	880	927	48	5.4
21	22	22	上田市	別所温泉	855	849	899	50	5.9
—	29	23	安曇野市	ほりがね道の駅・楡の里	—	672	821	149	22.2
24	23	24	立科町	蓼科牧場	721	715	808	93	13.0
26	28	25	下諏訪町	八島高原	693	676	731	55	8.1
42	46	26	長野市	松代	541	495	720	225	45.5
23	25	27	大町市	仁科三湖	741	701	709	8	1.2
28	27	28	野沢温泉村	野沢温泉	672	688	684	△ 4	△ 0.5
29	30	29	松本市	浅間温泉	654	657	664	7	1.0
—	26	30	安曇野市	烏川溪谷	—	688	662	△ 26	△ 3.8
25	24	31	中野市・飯山市	斑尾高原	720	706	657	△ 49	△ 6.9
32	33	32	茅野市	車山高原	633	633	644	11	1.7
27	31	33	阿智村	昼神温泉	690	646	639	△ 7	△ 1.1
35	35	34	駒ヶ根市・宮田村	駒ヶ根高原	600	621	623	2	0.4
33	32	35	須坂市	臥竜公園	627	634	620	△ 14	△ 2.2
31	34	36	南箕輪村	大芝高原	638	622	617	△ 5	△ 0.7
39	40	37	松本市	美ヶ原温泉郷	561	541	572	31	5.7
41	41	38	松川村	安曇野すずむしの里	559	539	571	32	5.9
37	38	39	小諸市	懐古園	588	566	567	1	0.2
30	42	40	塩尻市	奈良井宿	652	532	565	32	6.0
38	39	41	小谷村	梅池高原	581	544	562	18	3.3
34	36	42	小諸市	高峰高原	610	612	552	△ 60	△ 9.8
36	37	43	東御市	湯の丸高原	590	572	542	△ 30	△ 5.2
44	44	44	高山村	信州高山温泉郷	518	506	526	20	4.0
40	43	45	大町市	大町温泉郷	560	512	517	5	1.0
45	47	46	松本市	乗鞍高原	516	493	501	8	1.6
46	45	47	木曾町	木曾福島	498	497	500	3	0.6
50	51	48	佐久市	佐久平	430	444	499	56	12.6
47	48	49	富士見町・伊那市	入笠山	486	492	497	4	0.9
48	49	50	伊那市	伊那西部高原	484	481	470	△ 12	△ 2.4

3 6 広域・地方事務所別の状況

延利用者数を地方別にみると、長野地域では北陸新幹線開通、善光寺御開帳の開催により利用者が大幅に増加しました。

上小地域では、平成28年から放映されるNHK大河ドラマ「真田丸」の放送前にテレビ等での露出が増加したことにより、延利用者も増加しました。

(1) 延利用者数

(単位:千人、%)

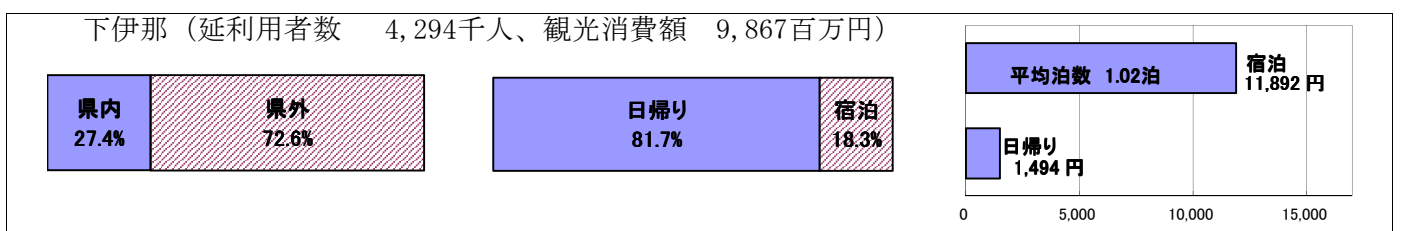
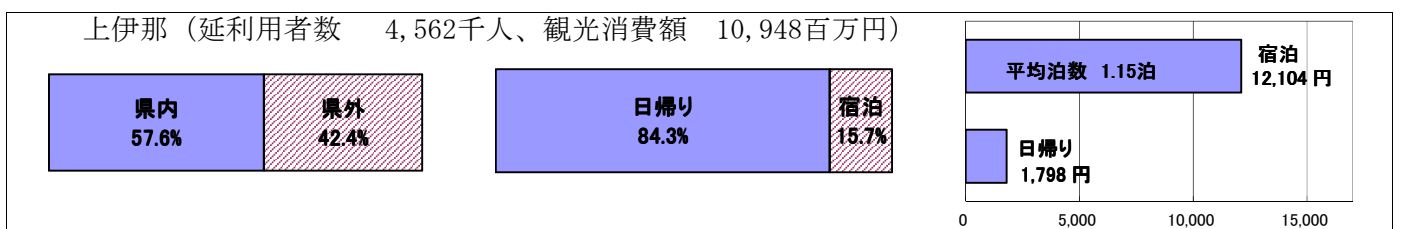
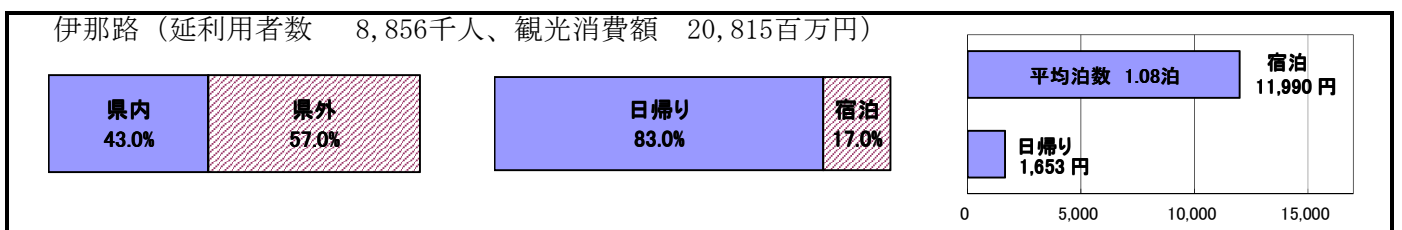
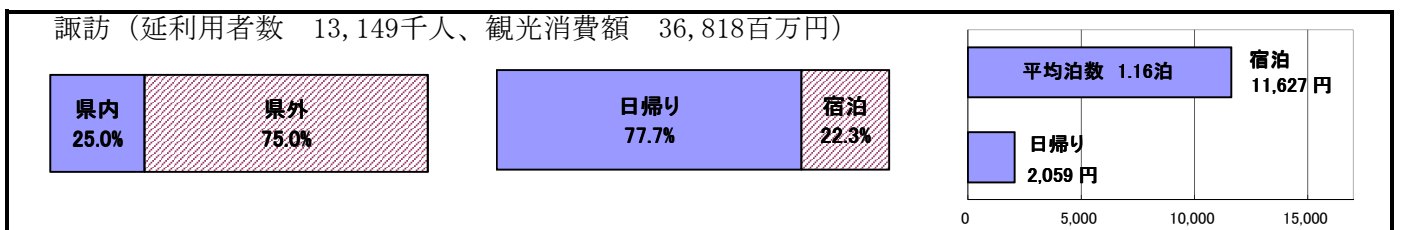
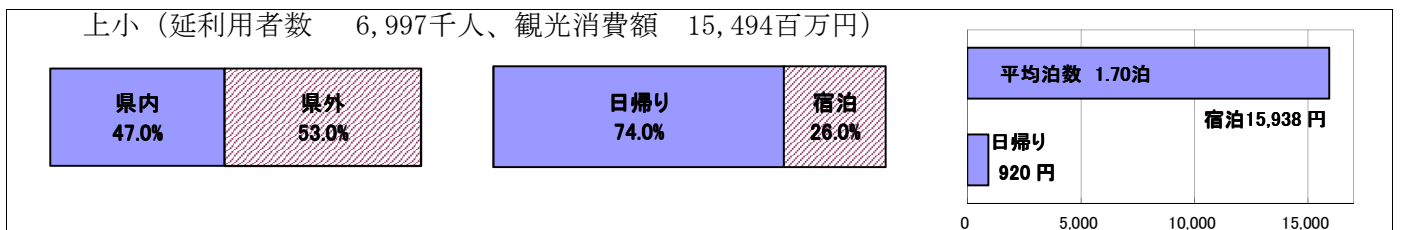
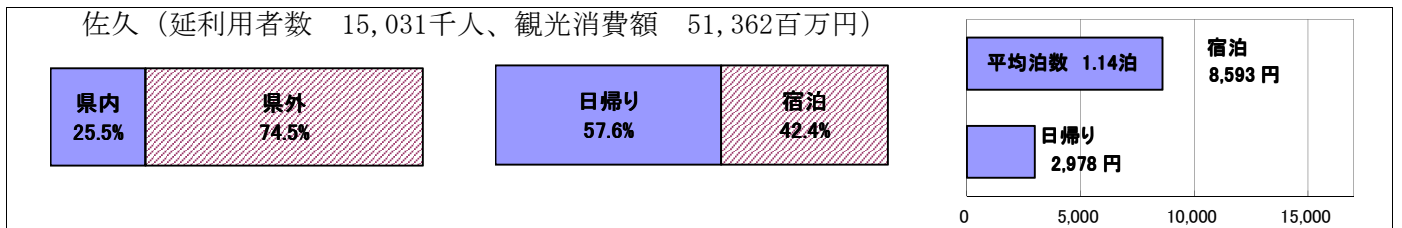
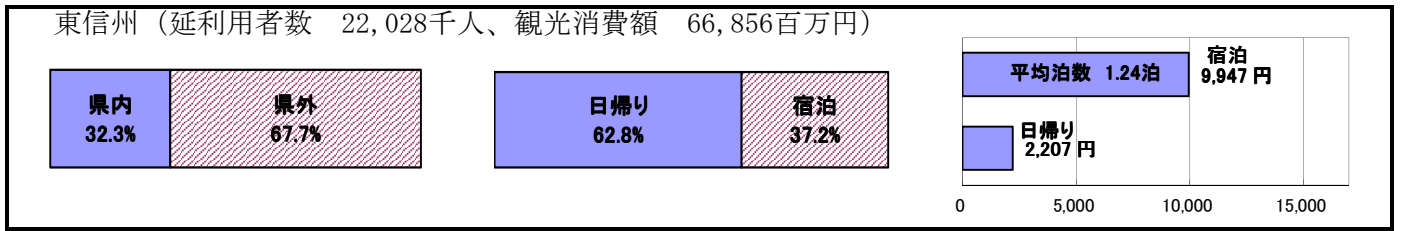
区 分	平成 25 年		平成 26 年		平成 27 年		対前年 増減	対前年 増減比
	延利用者数	構成比	延利用者数	構成比	延利用者数	構成比		
東 信 州	20,827	24.3	20,920	24.9	22,028	23.6	1,108	5.3
佐 久	14,513	17.0	14,776	17.6	15,031	16.1	256	1.7
上 小	6,314	7.4	6,144	7.3	6,997	7.5	853	13.9
諏 訪	13,171	15.4	12,926	15.4	13,149	14.1	223	1.7
伊 那 路	8,518	10.0	8,472	10.1	8,856	9.5	384	4.5
上 伊 那	4,580	5.4	4,608	5.5	4,562	4.9	△ 46	△1.0
下 伊 那	3,939	4.6	3,864	4.6	4,294	4.6	430	11.1
木曾路(木曾)	2,902	3.4	2,418	2.9	2,197	2.4	△ 221	△9.1
日本アルプス	17,542	20.5	17,953	21.3	18,349	19.7	396	2.2
松 本	10,282	12.0	11,069	13.1	11,257	12.1	188	1.7
北 安 曇	7,260	8.5	6,884	8.2	7,092	7.6	208	3.0
北 信 濃	22,594	26.4	21,495	25.5	28,736	30.8	7,241	33.7
長 野	14,995	17.5	14,132	16.8	21,393	22.9	7,261	51.4
北 信	7,599	8.9	7,363	8.7	7,343	7.9	△ 20	△0.3
合 計	85,553	100.0	84,183	100.0	93,314	100.0	9,131	10.8

(2) 観光消費額

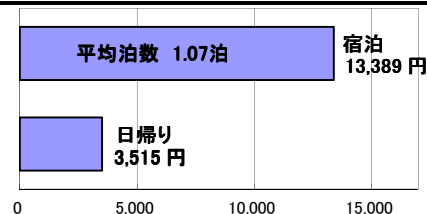
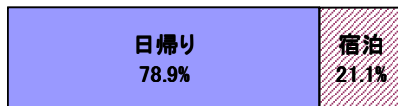
(単位:百万円、%)

区 分	平成25年		平成26年		平成27年		対前年 増減	対前年 増減比
	観光消費額	構成比	観光消費額	構成比	観光消費額	構成比		
東 信 州	65,663	20.9	66,443	22.3	66,856	20.2	413	0.6
佐 久	49,072	15.6	50,467	17.0	51,362	15.6	895	1.8
上 小	16,591	5.3	15,976	5.4	15,494	4.7	△ 482	△ 3.0
諏 訪	36,445	11.6	36,152	12.2	36,818	11.2	666	1.8
伊 那 路	21,315	6.8	20,390	6.9	20,815	6.3	425	2.1
上 伊 那	11,101	3.5	10,797	3.6	10,948	3.3	151	1.4
下 伊 那	10,213	3.2	9,593	3.2	9,867	3.0	274	2.9
木曾路(木曾)	11,001	3.5	9,629	3.2	9,090	2.8	△ 539	△ 5.6
日本アルプス	78,171	24.8	66,877	22.5	67,500	20.4	623	0.9
松 本	45,034	14.3	35,924	12.1	35,628	10.8	△ 296	△ 0.8
北 安 曇	33,138	10.5	30,953	10.4	31,873	9.7	920	3.0
北 信 濃	102,237	32.5	97,896	32.9	129,106	39.1	31,210	31.9
長 野	63,059	20.0	59,454	20.0	90,669	27.5	31,215	52.5
北 信	39,177	12.4	38,442	12.9	38,437	11.6	△ 5	0.0
合 計	314,832	100.0	297,388	100.0	330,184	100.0	32,796	11.0

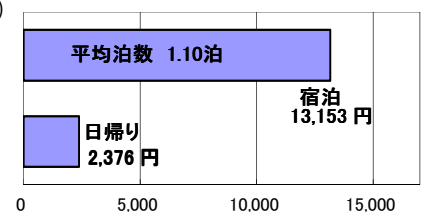
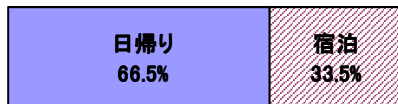
(3) 県内・県外別及び日帰り・宿泊別の割合、日帰り客・宿泊客の1人当たりの単価



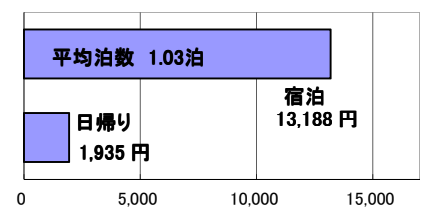
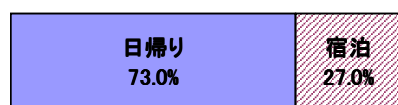
木曾（延利用者数 2,197千人、観光消費額 9,090百万円）



日本アルプス（延利用者数 18,349千人、観光消費額 67,500百万円）





松本（延利用者数 11,257千人、観光消費額 35,628百万円）



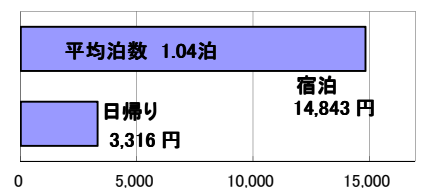

北安曇（延利用者数 7,092千人、観光消費額 31,873百万円）



北信濃（延利用者数 28,736千人、観光消費額 129,106百万円）



長野（延利用者数 21,393千人、観光消費額 90,669百万円）



北信（延利用者数 7,343千人、観光消費額 38,437百万円）



※日帰り客・宿泊客の1人当たりの単価について

【日帰り客の1人当たりの単価】

・1人の日帰り客が当該観光地で消費した額（当該最寄の駅等から当該観光地までの往復交通費、昼食代、観覧料、遊覧料、スキー・スケートの借上げ料、土産品代）を平均したもの。日帰り客総消費額÷日帰り客数で算出。

【宿泊客の1人当たりの単価】

・1人の宿泊客が1回の宿泊旅行で当該観光地で消費した額（宿泊費、当該最寄の駅等から当該観光地までの往復交通費、昼食代、観覧料、遊覧料、スキー・スケートの借上げ料、土産品代）を平均したもの。宿泊客消費総額÷宿泊客実数で算出。

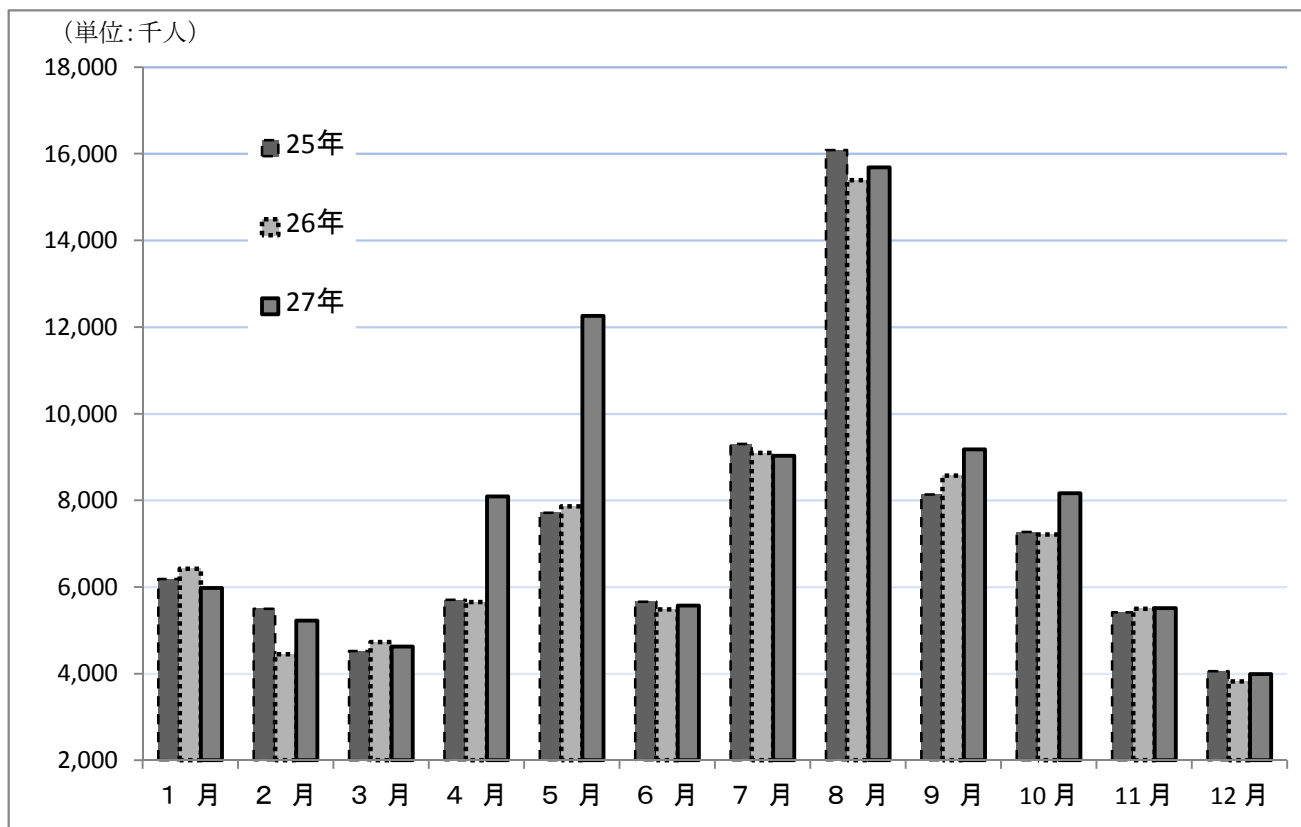
4 月別利用者数の状況

延べ利用者数を前年と月別に比較すると、4月と5月は前年に比べ大きく増加しています。善光寺御開帳が好評だったこと、大型連休のあった9月、10月は天候に恵まれたことが増加した要因と考えられます。

一方、減少した1月では、貸切バス制度改正の影響によりスキーバス利用者が減少したと考えられます。

(単位:千人、%)

区 分	平成25年		平成26年		平成27年		対前年 増減	対前年 増減比
	延利用者数	構成比	延利用者数	構成比	延利用者数	構成比		
1 月	6,183	7.2	6,421	7.6	5,979	6.4	△ 442	△ 6.9
2 月	5,496	6.4	4,448	5.3	5,227	5.6	779	17.5
3 月	4,521	5.3	4,728	5.6	4,624	5.0	△ 104	△ 2.2
4 月	5,705	6.7	5,652	6.7	8,094	8.7	2,442	43.2
5 月	7,717	9.0	7,861	9.3	12,259	13.1	4,398	55.9
6 月	5,662	6.6	5,483	6.5	5,573	6.0	90	1.6
7 月	9,300	10.9	9,099	10.8	9,031	9.7	△ 68	△ 0.8
8 月	16,086	18.8	15,390	18.3	15,688	16.8	298	1.9
9 月	8,137	9.5	8,571	10.2	9,176	9.8	605	7.1
10 月	7,274	8.5	7,214	8.6	8,162	8.7	949	13.1
11 月	5,419	6.3	5,497	6.5	5,515	5.9	18	0.3
12 月	4,054	4.7	3,821	4.5	3,987	4.3	167	4.4
合 計	85,553	100.0	84,183	100.0	93,314	100.0	9,131	10.8



3 6広域別、月別延利用者数

(単位:千人、%)

6 広域別	区 分	1 月	2 月	3 月	4 月	5 月	6 月	7 月	8 月	9 月	10 月	11 月	12 月	計
東 信 州	27 年	1,246	1,029	1,017	1,507	1,978	1,380	2,642	4,872	2,658	1,652	1,197	849	22,028
	27年構成比	5.7	4.7	4.6	6.8	9.0	6.3	12.0	22.1	12.1	7.5	5.4	3.9	100.0
	26 年	1,280	809	1,017	1,352	1,708	1,365	2,689	4,824	2,448	1,460	1,197	770	20,920
	25 年	1,221	1,083	974	1,408	1,719	1,412	2,650	4,686	2,351	1,398	1,149	776	20,827
	27/26 比	97.3	127.3	100.0	111.5	115.8	101.1	98.3	101.0	108.6	113.1	100.0	110.3	105.3
	27/25 比	102.1	95.1	104.3	107.1	115.1	97.7	99.7	104.0	113.1	118.2	104.2	109.5	105.8
諏 訪	27 年	962	455	398	522	1,178	1,029	2,224	2,911	1,399	1,088	548	437	13,149
	27年構成比	7.3	3.5	3.0	4.0	9.0	7.8	16.9	22.1	10.6	8.3	4.2	3.3	100.0
	26 年	1,053	368	412	515	1,104	1,016	2,221	2,834	1,357	1,054	571	423	12,926
	25 年	1,021	465	392	535	1,117	1,007	2,306	2,917	1,351	1,039	580	442	13,171
	27/26 比	91.4	123.7	96.5	101.4	106.7	101.3	100.1	102.7	103.1	103.2	96.1	103.1	101.7
	27/25 比	94.3	97.8	101.5	97.6	105.5	102.2	96.4	99.8	103.6	104.7	94.5	98.8	99.8
伊 那 路	27 年	541	431	506	974	1,030	582	695	1,138	782	1,015	740	423	8,856
	27年構成比	6.1	4.9	5.7	11.0	11.6	6.6	7.9	12.9	8.8	11.5	8.4	4.8	100.0
	26 年	620	395	531	907	816	548	713	1,069	746	937	757	434	8,472
	25 年	624	441	504	950	786	521	747	1,166	695	912	735	438	8,518
	27/26 比	87.2	109.0	95.4	107.4	126.3	106.2	97.5	106.5	104.8	108.3	97.7	97.3	104.5
	27/25 比	86.7	97.6	100.6	102.5	131.1	111.8	93.1	97.6	112.5	111.2	100.6	96.6	104.0
木 曾 路	27 年	140	107	112	111	187	124	224	404	282	246	155	105	2,197
	27年構成比	6.4	4.9	5.1	5.1	8.5	5.6	10.2	18.4	12.9	11.2	7.1	4.8	100.0
	26 年	165	114	134	126	199	150	276	489	322	189	161	93	2,418
	25 年	170	142	144	147	216	171	345	607	327	305	209	119	2,902
	27/26 比	84.8	75.3	83.9	88.3	93.6	82.2	81.1	82.7	87.7	129.9	96.1	113.6	90.9
	27/25 比	82.3	75.3	78.0	75.8	86.3	72.2	65.0	66.6	86.4	80.5	74.0	88.6	75.7
日本アルプス	27 年	1,246	1,093	1,070	1,043	1,922	1,237	1,704	3,028	2,003	1,969	1,049	984	18,349
	27年構成比	6.8	6.0	5.8	5.7	10.5	6.7	9.3	16.5	10.9	10.7	5.7	5.4	100.0
	26 年	1,304	969	1,109	1,136	1,888	1,238	1,722	2,873	1,922	1,798	1,091	904	17,953
	25 年	1,217	1,123	1,020	989	1,637	1,224	1,712	3,156	1,728	1,769	1,001	966	17,542
	27/26 比	95.6	112.9	96.5	91.8	101.8	99.9	98.9	105.4	104.2	109.5	96.2	108.9	102.2
	27/25 比	102.4	97.4	105.0	105.4	117.4	101.1	99.5	95.9	115.9	111.3	104.8	101.9	104.6
北 信 濃	27 年	1,844	2,112	1,521	3,936	5,964	1,222	1,542	3,334	2,052	2,193	1,826	1,189	28,736
	27年構成比	6.4	7.4	5.3	13.7	20.8	4.3	5.4	11.6	7.1	7.6	6.4	4.1	100.0
	26 年	2,000	1,794	1,526	1,616	2,146	1,166	1,478	3,300	1,777	1,775	1,721	1,196	21,495
	25 年	1,930	2,242	1,488	1,675	2,244	1,328	1,540	3,553	1,686	1,850	1,744	1,314	22,594
	27/26 比	92.2	117.7	99.7	243.5	277.9	104.8	104.3	101.0	115.5	123.5	106.1	99.4	133.7
	27/25 比	95.5	94.2	102.2	235.0	265.8	92.0	100.1	93.8	121.7	118.5	104.7	90.5	127.2
長 野 県 計	27 年	5,979	5,227	4,624	8,094	12,259	5,573	9,031	15,688	9,176	8,162	5,515	3,987	93,314
	27年構成比	6.4	5.6	5.0	8.7	13.1	6.0	9.7	16.8	9.8	8.7	5.9	4.3	100.0
	26 年	6,421	4,448	4,728	5,652	7,861	5,483	9,099	15,390	8,571	7,214	5,497	3,821	84,183
	25 年	6,183	5,496	4,521	5,705	7,717	5,662	9,300	16,086	8,137	7,274	5,419	4,054	85,553
	27/26 比	93.1	117.5	97.8	143.2	156.0	101.6	99.3	101.9	107.1	113.1	100.3	104.4	110.8
	27/25 比	96.7	95.1	102.3	141.9	158.8	98.4	97.1	97.5	112.8	112.2	101.8	98.4	109.1

4 6広域別、観光地類型別利用者数及び観光消費額

(単位:か所、千人、百万円、%)

6 広域別	区分	山 岳			高原・湖沼			温 泉			名所・旧跡			計		
		観光地数	延利用者数	観光消費額	観光地数	延利用者数	観光消費額	観光地数	延利用者数	観光消費額	観光地数	延利用者数	観光消費額	観光地数	延利用者数	観光消費額
東 信 州	27 年	5	165	502	20	15,158	52,282	9	1,668	7,229	16	5,038	6,843	50	22,028	66,856
	26 年	5	190	559	20	14,866	52,639	9	1,589	6,974	16	4,274	6,270	50	20,920	66,443
	25 年	5	195	578	20	14,768	51,481	9	1,644	7,379	16	4,220	6,226	50	20,827	65,663
	27/26比		86.7	89.7		102.0	99.3		105.0	103.7		117.9	109.1		105.3	100.6
	27/25比		84.5	86.8		102.6	101.6		101.4	98.0		119.4	109.9		105.8	101.8
諏 訪	27 年	2	584	1,827	9	7,079	18,725	3	4,374	15,062	3	1,113	1,204	17	13,149	36,818
	26 年	2	576	1,752	9	6,875	18,229	3	4,290	14,857	3	1,186	1,314	17	12,926	36,152
	25 年	2	577	1,780	9	7,041	18,540	3	4,352	14,882	3	1,201	1,243	17	13,171	36,445
	27/26比		101.4	104.3		103.0	102.7		102.0	101.4		93.8	91.6		101.7	101.8
	27/25比		101.1	102.6		100.5	101.0		100.5	101.2		92.6	96.8		99.8	101.0
伊 那 路	27 年	6	492	2,135	37	3,951	9,592	11	2,272	6,433	17	2,141	2,655	71	8,856	20,815
	26 年	6	464	2,011	38	3,858	9,206	11	2,260	6,610	17	1,890	2,564	72	8,472	20,390
	25 年	6	519	2,278	39	4,054	9,852	11	2,256	6,803	16	1,696	2,382	72	8,518	21,315
	27/26比		105.9	106.2		102.4	104.2		100.6	97.3		113.3	103.5		104.5	102.1
	27/25比		94.8	93.7		97.5	97.4		100.7	94.6		126.2	111.4		104.0	97.7
木 曾 路	27 年	4	89	594	14	1,074	4,383	2	44	269	6	990	3,844	26	2,197	9,090
	26 年	4	184	1,110	14	1,129	4,385	2	44	279	6	1,060	3,855	26	2,418	9,629
	25 年	4	292	1,829	14	1,365	4,789	2	52	325	6	1,194	4,057	26	2,902	11,001
	27/26比		48.5	53.5		95.1	100.0		100.7	96.6		93.3	99.7		90.9	94.4
	27/25比		30.6	32.5		78.7	91.5		84.9	82.7		82.9	94.7		75.7	82.6
日本アルプス	27 年	5	2,469	14,866	22	6,401	30,276	13	3,828	15,530	17	5,651	6,828	57	18,349	67,500
	26 年	5	2,415	14,459	22	6,355	30,214	13	3,929	15,783	17	5,254	6,421	57	17,953	66,877
	25 年	5	2,604	15,759	23	6,582	29,585	13	3,675	20,875	17	4,680	11,952	58	17,542	78,171
	27/26比		102.2	102.8		100.7	100.2		97.4	98.4		107.6	106.3		102.2	100.9
	27/25比		94.8	94.3		97.2	102.3		104.2	74.4		120.8	57.1		104.6	86.3
北 信 濃	27 年	2	21	88	23	8,862	45,177	10	4,000	22,888	26	15,853	60,953	61	28,736	129,106
	26 年	2	18	66	23	8,209	42,316	10	3,888	22,105	26	9,380	33,409	61	21,495	97,896
	25 年	2	18	67	23	8,501	43,648	10	4,051	22,882	26	10,023	35,639	61	22,594	102,237
	27/26比		117.7	134.0		107.9	106.8		102.9	103.5		169.0	182.4		133.7	131.9
	27/25比		115.8	131.0		104.2	103.5		98.7	100.0		158.2	171.0		127.2	126.3
合 計	27 年	24	3,819	20,012	125	42,523	160,435	48	16,187	67,412	85	30,786	82,326	282	93,314	330,184
	26 年	24	3,847	19,957	126	41,292	156,988	48	15,999	66,609	85	23,045	53,834	283	84,183	297,388
	25 年	24	4,199	22,291	128	42,310	157,895	48	16,030	73,147	84	23,014	61,499	284	85,553	314,832
	27/26比		99.3	100.3		103.0	102.2		101.2	101.2		133.6	152.9		110.8	111.0
	27/25比		90.9	89.8		100.5	101.6		101.0	92.2		133.8	133.9		109.1	104.9

市町村名	観 光 地 名	年	観 光 地 利 用 者 延 数 (百 人)																	観光消費額 (千円)	観光地 類型	
			合 計	増減・ 27/26比 (%)	県内・県外別		日帰り・宿泊別		月 別													
					県 内	県 外	日帰り	宿泊	1月	2月	3月	4月	5月	6月	7月	8月	9月	10月	11月			12月
飯田市	猿 庫 の 泉	27 26	222 239	△ 17 92.9	102 103	120 136	222 239	0 0	5 5	4 5	5 4	28 16	26 27	19 22	24 29	30 28	26 26	23 37	14 24	18 16	6,660 7,170	名所・ 旧跡
〃	元 善 光 寺	27 26	4,113 1,180	2,933 348.6	1,030 296	3,083 884	4,113 1,180	0 0	200 292	39 40	30 32	1,300 76	2,000 84	65 91	90 106	88 101	91 110	70 88	80 97	60 63	123,390 35,400	名所・ 旧跡
〃	野底山森林公園	27 26	311 277	34 112.3	257 250	54 27	257 250	54 27	0 0	0 0	0 0	13 12	94 87	57 60	25 31	38 24	33 26	26 26	19 8	6 9	25,525 22,050	高原・ 湖沼
〃	山 本 ・ 水 晶 山	27 26	1,423 1,640	△ 217 86.8	360 155	1,063 1,485	1,251 1,472	172 168	93 92	76 72	104 117	93 144	147 164	188 222	107 126	135 174	85 109	127 144	152 170	116 106	212,603 218,984	名所・ 旧跡
〃	し ら び そ 高 原	27 26	711 743	△ 32 95.7	133 169	578 574	647 670	64 73	0 0	0 0	0 0	14 16	56 102	20 20	57 83	206 141	57 47	224 265	77 69	0 0	50,802 58,015	高原・ 湖沼
〃	下 栗 の 里	27 26	662 692	△ 30 95.7	292 322	370 370	626 656	36 36	2 2	1 1	5 7	17 23	55 42	36 23	63 72	99 98	70 76	189 186	115 146	10 16	63,245 38,895	高原・ 湖沼
〃	南 ア ル プ ス	27 26	48 38	10 126.3	4 0	44 38	36 30	12 8	0 0	0 0	0 0	3 3	3 3	4 4	12 17	16 6	10 5	0 0	0 0	0 0	6,900 5,200	山岳
〃	遠 山 温 泉 郷	27 26	1,004 864	140 116.2	229 200	775 664	914 794	90 70	51 20	19 61	69 51	66 61	103 93	63 53	63 56	134 104	88 72	121 100	135 117	92 76	173,795 146,565	名所・ 旧跡
松川町	松川高原・まつ かわ温泉清流苑	27 26	2,615 2,496	119 104.8	1,949 1,856	666 640	2,255 2,136	360 360	173 203	159 165	213 210	177 164	230 200	196 159	211 204	360 358	219 219	225 201	264 268	188 145	522,628 497,778	温泉
〃	くだもの狩り農園(信州 松川くだもの観光協会)	27 26	412	皆増	81	331	412	0	0	0	0	0	0	311	15	9	38	16	8	15	70,787	名所・ 旧跡
高森町	不 動 滝	27 26	100 96	4 104.2	66 64	34 32	100 96	0 0	1 1	1 1	1 1	5 5	12 10	4 3	13 12	30 30	10 8	20 20	2 3	1 2	480 480	高原・ 湖沼
〃	湯 ケ 洞	27 26	1,720 1,650	70 104.2	1,529 1,463	191 187	1,588 1,516	132 134	143 157	127 106	174 181	121 115	153 150	112 94	107 137	136 132	120 106	133 126	260 215	134 131	227,110 220,945	温泉
阿南町	新 野 高 原	27 26	1,980 1,812	168 109.3	627 638	1,353 1,174	1,896 1,728	84 67	49 38	45 89	104 89	164 157	222 223	138 151	172 177	276 285	212 202	264 222	235 134	99 67	259,080 237,240	高原・ 湖沼
〃	富草・阿南温泉	27 26	1,079 1,260	△ 181 85.6	646 656	433 604	947 996	132 264	70 111	82 65	88 113	82 65	104 110	61 63	69 69	147 184	94 140	94 110	109 135	79 95	172,610 228,480	温泉
〃	和知野川二瀬キャンプ場	27 26	189 213	△ 24 88.7	13 3	176 210	13 3	176 210	0 0	0 0	0 0	0 4	15 10	11 14	26 30	80 85	37 28	12 8	8 4	0 0	12,090 14,700	高原・ 湖沼
阿智村	ふるさと村自然園	27 26	128 136	△ 8 94.1	10 11	118 125	18 8	110 128	0 0	0 0	0 0	2 2	19 17	2 3	14 19	52 62	26 17	11 13	2 3	0 0	29,300 32,800	高原・ 湖沼
〃	富 士 見 台 高 原	27 26	167 153	14 109.2	0 0	167 153	151 143	16 10	0 0	0 0	0 0	0 0	24 19	0 0	14 18	32 19	18 19	68 64	11 14	0 0	33,100 31,100	高原・ 湖沼
〃	昼 神 温 泉	27 26	6,389 6,461	△ 72 98.9	635 562	5,754 5,899	2,951 3,107	3,438 3,354	437 484	474 485	532 568	501 497	622 626	453 460	449 469	722 724	523 508	623 549	653 674	400 417	3,713,050 3,829,800	温泉
〃	長岳寺・満蒙開拓 平和記念館	27 26	463 490	△ 27 94.5	163 169	300 321	463 490	0 0	21 21	21 21	37 34	37 48	56 48	41 44	40 36	31 39	41 40	62 66	57 54	19 34	46,300 49,000	名所・ 旧跡
〃	園 原 の 里	27 26	3,814 3,440	374 110.9	975 417	2,839 3,023	3,716 3,256	98 184	247 260	245 211	150 186	516 289	687 816	41 37	216 179	577 443	347 207	462 383	244 314	82 115	726,750 571,200	高原・ 湖沼
〃	治 部 坂 高 原	27 26	1,262 1,147	115 110.0	85 132	1,177 1,015	798 745	464 402	252 247	188 168	153 155	25 26	54 53	33 35	50 46	196 141	147 106	44 29	36 30	84 111	316,160 300,540	高原・ 湖沼
〃	あ ら ら ぎ 高 原	27 26	817 901	△ 84 90.7	144 142	673 759	501 587	316 314	159 178	130 111	66 79	29 35	56 57	40 39	58 57	103 103	51 55	59 57	47 60	19 70	208,700 215,850	高原・ 湖沼
平谷村	平 谷 高 原	27 26	702 754	△ 52 93.1	35 37	667 717	638 696	64 58	179 170	136 120	45 61	24 24	50 40	27 31	43 55	73 68	43 47	42 38	29 29	11 71	319,200 336,400	高原・ 湖沼
〃	信州平谷温泉	27 26	1,810 1,748	62 103.5	90 88	1,720 1,660	1,704 1,636	106 112	163 182	123 125	139 147	136 127	188 181	100 107	141 136	287 238	150 131	156 130	139 150	88 94	167,377 165,640	温泉
根羽村	茶 白 山 高 原	27 26	88 76	12 115.8	14 8	74 68	58 44	30 32	0 0	0 0	0 0	2 1	9 10	6 5	18 17	42 43	5 0	5 0	1 0	0 0	13,977 13,912	高原・ 湖沼

市町村名	観 光 地 名	年	観 光 地 利 用 者 延 数 (百 人)																	観光消費額 (千円)	観光地 類型		
			合 計	増減・ 27/26比 (%)	県内・県外別		日帰り・宿泊別		月 別														
					県 内	県 外	日帰り	宿泊	1月	2月	3月	4月	5月	6月	7月	8月	9月	10月	11月			12月	
根羽村	根 羽 川 漁 場	27 26	40 33	7 121.2	6 6	34 27	40 33	0 0	0 0	0 0	0 0	9 9	7 6	8 8	8 6	5 2	3 2	0 0	0 0	0 0	8,940 6,780	高原・ 湖沼	
〃	丸 山 高 原	27 26	104 87	17 119.5	32 31	72 56	84 69	20 18	0 0	0 0	4 8	9 0	12 8	9 4	12 12	20 18	9 11	12 12	12 14	5 0	76,345 69,862	高原・ 湖沼	
〃	赤 坂 高 原	27 26	895 771	124 116.1	88 173	807 598	859 717	36 54	41 44	46 35	59 54	65 66	114 106	52 66	82 88	165 86	76 86	82 74	73 82	40 42	168,960 162,607	高原・ 湖沼	
下條村	下 條 温 泉 郷 ・ 親 田 高 原	27 26	3,599 3,469	130 103.7	1,081 1,041	2,518 2,428	3,177 2,961	422 508	188 183	193 194	289 273	287 270	397 298	258 303	270 239	413 409	297 262	360 299	425 495	222 244	856,350 892,110	温泉	
売木村	うるぎ自然休養村	27 26	1,354 1,200	154 112.8	22 22	1,332 1,178	724 698	630 502	46 28	30 22	51 34	72 76	159 146	78 69	147 153	328 297	153 147	143 102	92 99	55 27	335,200 275,410	高原・ 湖沼	
天龍村	和知野川キャンプ場	27 26	269 234	35 115.0	149 130	120 104	136 131	133 103	0 0	0 0	0 0	32 44	64 82	9 3	22 40	107 58	26 5	9 2	0 0	0 0	1,151 1,157	高原・ 湖沼	
〃	天龍温泉おきよめの湯	27 26	303 273	30 111.0	60 55	243 218	303 273	0 0	0 29	0 15	0 35	0 35	0 49	0 30	51 28	81 52	53 0	45 0	47 0	26 0	23,145 23,306	温泉	
泰阜村	万 古 溪 谷	27 26	25 25	0 100.0	12 14	13 11	7 7	18 18	0 0	0 0	0 0	1 1	7 7	3 3	5 5	5 5	2 2	2 2	0 0	0 0	0 2	0 2	高原・ 湖沼
〃	あいパークやすおか	27 26	65 59	6 110.2	35 1	30 58	65 59	0 0	0 0	0 1	4 5	5 15	17 3	3 6	5 6	13 11	7 8	6 5	4 4	1 1	1,143 1,113	高原・ 湖沼	
喬木村	矢 筈 公 園	27 26	63 67	△ 4 94.0	22 29	41 38	43 43	20 24	0 0	0 0	0 0	2 2	9 12	8 8	7 14	25 18	7 8	2 2	3 3	0 0	6,750 7,050	名所・ 旧跡	
〃	阿 島 大 藤	27 26	30 20	10 150.0	23 16	7 4	30 20	0 0	0 0	0 0	0 0	2 0	28 20	0 0	0 0	0 0	0 0	0 0	0 0	0 0	1,200 2,000	名所・ 旧跡	
〃	九十九谷森林公園	27 26	140 145	△ 5 96.6	84 89	56 56	140 145	0 0	0 0	0 0	0 0	0 0	140 130	0 15	0 0	0 0	0 0	0 0	0 0	0 0	2,800 7,250	名所・ 旧跡	
豊丘村	松 茸 の 里 堀 越	27 26	16 14	2 114.3	4 3	12 11	16 14	0 0	0 0	0 0	0 0	0 0	0 0	0 0	0 0	0 0	0 0	16 14	0 0	0 0	16,000 14,000	名所・ 旧跡	
大鹿村	南 ア ル プ ス	27 26	222 224	△ 2 99.1	99 99	123 125	18 18	204 206	3 3	3 3	5 5	3 3	8 8	10 10	64 64	65 65	43 47	10 8	5 5	3 3	124,250 125,450	山岳	
〃	小 渋 水 系	27 26	548 540	8 101.5	126 126	422 414	256 256	292 284	7 7	4 4	25 26	95 96	32 33	54 56	37 38	106 107	48 48	100 85	27 27	13 13	180,500 177,160	高原・ 湖沼	
下伊那地方事務所計		27 26	42,938 38,636	4,302 111.1	11,762 10,050	31,176 28,586	35,093 30,807	7,845 7,829	2,592 2,858	2,233 2,137	2,480 2,609	4,132 4,349	6,282 6,282	2,723 2,553	3,050 3,156	5,659 5,131	3,608 3,292	4,297 3,853	3,917 3,902	1,965 2,067	9,867,201 9,593,301		
伊 那 路 計		27 26	88,559 84,716	3,843 104.5	38,059 36,556	50,500 48,160	73,536 70,055	15,023 14,661	5,408 6,199	4,306 3,952	5,063 5,308	9,737 9,069	10,301 8,156	5,821 5,479	6,953 7,128	11,384 10,690	7,817 7,457	10,145 9,367	7,396 7,567	4,228 4,344	20,815,044 20,390,489		
木曾町	木 曾 駒 高 原	27 26	2,980 2,837	143 105.0	596 567	2,384 2,270	2,323 2,205	657 632	83 95	100 80	67 63	118 120	268 245	148 156	476 464	817 817	426 420	259 202	137 123	81 52	1,179,930 1,126,500	高原・ 湖沼	
〃	木 曾 福 島	27 26	4,999 4,971	28 100.6	671 669	4,328 4,302	3,396 3,373	1,603 1,598	485 492	331 299	223 224	217 225	305 291	216 239	488 511	955 954	810 800	401 316	330 355	238 265	3,134,970 2,979,200	名所・ 旧跡	
〃	徳 音 寺 院	27 26	45 66	△ 21 68.2	19 26	26 40	45 66	0 0	1 1	1 1	1 3	1 7	2 11	4 7	5 6	9 9	6 7	8 7	6 6	1 1	3,300 4,950	名所・ 旧跡	
〃	開 田 高 原	27 26	1,790 1,598	192 112.0	129 113	1,661 1,485	1,258 1,064	532 534	185 207	154 162	169 219	114 137	162 120	70 62	117 86	298 217	135 98	145 65	70 86	171 139	881,640 807,450	高原・ 湖沼	
〃	御 嶽 山	27 26	422 926	△ 504 45.6	125 272	297 654	326 658	96 268	0 0	0 0	0 0	0 0	0 14	14 44	34 197	89 322	125 349	160 0	0 0	0 0	312,360 664,460	山岳	
〃	御 嶽 の 里	27 26	317 383	△ 66 82.8	32 39	285 344	171 207	146 176	18 18	8 5	13 12	13 18	44 48	17 18	31 69	60 101	40 52	47 17	21 21	5 4	225,360 272,340	山岳	
上松町	寝 覚 の 床	27 26	522 1,420	△ 898 36.8	170 330	352 1,090	436 1,296	86 124	48 97	3 51	10 69	10 71	35 123	18 93	56 230	89 264	72 180	80 117	51 89	50 36	138,800 331,300	名所・ 旧跡	
〃	中央アルプス木曾駒ヶ岳	27 26	68 58	10 117.2	4 3	64 55	0 0	68 58	0 0	0 0	0 0	0 0	0 0	0 0	18 18	22 18	20 16	8 6	0 0	0 0	35,700 30,450	山岳	

市町村名	観 光 地 名	年	観 光 地 利 用 者 延 数 (百 人)																		観光消費額 (千円)	観光地 類型
			合 計	増減・ 27/26比 (%)	県内・県外別		日帰り・宿泊別		月 別													
					県 内	県 外	日帰り	宿泊	1月	2月	3月	4月	5月	6月	7月	8月	9月	10月	11月	12月		
上松町	赤沢自然休養林	27 26	993 910	83 109.1	195 205	798 705	955 880	38 30	0 0	0 0	4 9	90 111	63 92	149 151	257 236	129 122	248 148	53 41	0 0	213,800 193,250	高原・ 湖沼	
南木曾町	田立の滝	27 26	51 67	△ 16 76.1	12 12	39 55	39 49	12 18	0 0	0 0	8 8	6 6	6 6	5 6	8 8	4 7	6 11	5 12	3 3	6,450 9,350	名所・ 旧跡	
〃	妻籠宿	27 26	4,183 3,975	208 105.2	224 224	3,959 3,751	4,050 3,851	133 124	129 135	103 99	206 210	398 411	519 545	322 307	275 254	368 336	477 437	641 518	578 601	167 122	550,400 519,780	名所・ 旧跡
〃	富貴畑高原温泉郷	27 26	98 85	13 115.3	12 12	86 73	6 21	92 64	3 4	3 3	7 4	11 6	8 4	4 4	6 7	14 16	11 8	14 10	10 10	7 5	79,400 58,600	高原・ 湖沼
〃	柿其溪谷	27 26	148 145	3 102.1	16 16	132 129	130 127	18 18	2 2	3 3	7 7	7 7	9 9	9 9	12 11	26 25	18 17	25 25	28 28	2 2	13,250 13,100	高原・ 湖沼
南木曾町	南木曾山麓	27 26	157 140	17 112.1	19 19	138 121	111 96	46 44	0 0	0 1	9 8	17 16	11 10	16 13	45 43	31 28	9 9	17 11	1 1	28,350 23,750	高原・ 湖沼	
〃	南木曾温泉郷	27 26	420 414	6 101.4	24 24	396 390	120 146	300 268	35 36	33 34	38 39	28 31	33 35	28 27	32 31	39 40	40 32	40 35	34 42	32 32	259,600 270,400	温泉
木祖村	やぶはら高原	27 26	2,372 2,262	110 104.9	439 421	1,933 1,841	1,994 1,940	378 322	367 331	272 240	194 222	45 55	204 188	180 193	215 203	378 319	196 163	136 104	76 70	109 174	1,212,651 876,039	高原・ 湖沼
〃	鳥居峠	27 26	164 120	44 136.7	32 24	132 96	164 120	0 0	0 0	1 1	15 14	20 18	22 22	17 15	21 16	18 9	30 14	17 9	3 2	12,540 9,050	高原・ 湖沼	
〃	奥木曾湖	27 26	77 81	△ 4 95.1	17 17	60 64	77 81	0 0	0 0	0 0	4 3	13 14	5 7	7 14	18 18	8 9	14 10	8 6	0 0	4,720 6,480	高原・ 湖沼	
王滝村	御岳山	27 26	85 471	△ 386 18.0	12 59	73 412	85 381	0 90	0 4	0 5	0 4	0 15	0 50	1 77	15 239	36 73	25 0	8 0	0 0	0 0	20,900 142,936	山岳
〃	御岳高原	27 26	877 2,058	△ 1,181 42.6	78 222	799 1,836	635 1,470	242 588	10 184	24 118	145 212	78 84	30 50	25 73	92 262	176 601	75 251	68 171	26 24	128 28	439,900 983,616	高原・ 湖沼
〃	王滝川溪谷	27 26	194 201	△ 7 96.5	19 17	175 184	164 169	30 32	2 2	2 2	2 4	1 3	25 28	16 22	27 26	64 80	34 25	15 3	3 3	3 3	51,780 40,788	高原・ 湖沼
大桑村	定勝寺	27 26	95 105	△ 10 90.5	12 14	83 91	81 89	14 16	2 7	2 4	2 4	2 4	3 11	4 5	10 8	38 32	10 9	11 10	6 6	5 5	9,650 10,800	名所・ 旧跡
〃	鹿ノ湯	27 26	24 27	△ 3 88.9	6 8	18 19	8 11	16 16	0 0	0 0	0 0	0 1	0 3	0 3	5 3	10 8	3 3	3 3	3 3	0 0	9,600 8,300	温泉
〃	阿寺溪谷	27 26	821 794	27 103.4	15 18	806 776	719 708	102 86	30 35	31 33	37 38	30 34	62 70	51 53	121 92	181 149	96 93	78 88	62 61	42 48	248,600 229,450	高原・ 湖沼
〃	伊奈川溪谷	27 26	34 30	4 113.3	4 6	30 24	18 12	16 18	0 1	0 0	0 1	1 1	1 3	1 1	7 3	11 6	7 5	4 3	1 3	1 3	10,200 10,560	高原・ 湖沼
〃	のぞきど高原	27 26	31 33	△ 2 93.9	6 2	25 31	19 13	12 20	0 0	0 0	0 0	0 1	9 10	0 0	5 5	11 14	6 3	0 0	0 0	0 0	6,200 5,870	高原・ 湖沼
木曾路(木曾地方事務所)計		27 26	21,967 24,177	△ 2,210 90.9	2,888 3,339	19,079 20,838	17,330 19,033	4,637 5,144	1,400 1,651	1,070 1,138	1,123 1,338	1,114 1,262	1,865 1,992	1,235 1,503	2,241 2,762	4,040 4,888	2,822 3,216	2,458 1,892	1,548 1,610	1,051 925	9,090,051 9,628,769	
松本市	松本城	27 26	9,271 8,795	476 105.4	928 878	8,343 7,917	9,271 8,795	0 0	311 374	270 185	536 423	1,190 1,425	1,061 845	580 529	873 836	1,318 1,250	925 839	1,095 999	810 792	302 298	491,337 442,454	名所・ 旧跡
〃	美ヶ原温泉郷	27 26	5,720 5,410	310 105.7	2,923 2,765	2,797 2,645	2,265 2,131	3,455 3,279	427 432	375 326	428 439	414 374	510 430	372 378	465 443	673 622	512 455	546 502	516 533	482 476	2,320,800 2,197,220	温泉
〃	美ヶ原高原	27 26	5,367 5,712	△ 345 94.0	805 859	4,562 4,853	4,378 4,773	989 939	65 59	65 53	50 59	293 356	699 685	589 684	891 1,049	902 923	776 879	855 770	127 145	55 50	1,457,400 1,537,870	高原・ 湖沼
〃	浅間温泉	27 26	6,639 6,573	66 101.0	1,081 1,084	5,558 5,489	2,352 2,235	4,287 4,338	473 423	394 296	457 499	368 497	624 486	495 393	485 589	834 803	560 633	739 723	633 663	577 568	3,188,190 3,172,000	温泉
〃	美鈴湖	27 26	664 773	△ 109 85.9	115 125	549 648	664 773	0 0	10 10	10 10	10 10	10 13	72 70	47 54	134 203	125 143	90 142	138 104	10 6	8 8	166,000 193,250	高原・ 湖沼
〃	扉温泉	27 26	1,008 1,005	3 100.3	293 287	715 718	520 479	488 526	53 74	57 53	68 79	72 81	104 96	77 77	83 83	123 119	97 101	105 95	94 84	75 63	561,600 572,800	温泉

市町村名	観 光 地 名	年	観 光 地 利 用 者 延 数 (百 人)																	観光消費額 (千円)	観光地 類型	
			合 計	増減・ 27/26比 (%)	県内・県外別		日帰り・宿泊別		月 別													
					県 内	県 外	日帰り	宿泊	1月	2月	3月	4月	5月	6月	7月	8月	9月	10月	11月			12月
山形村	清 水 高 原	27 26	258 235	23 109.8	80 65	178 170	80 65	178 170	12 11	10 6	21 19	12 12	20 20	15 16	23 20	42 44	27 24	35 32	27 23	14 8	136,149 127,635	高原・ 湖沼
朝日村	サラダの里・朝日村	27 26	344 333	11 103.3	312 319	32 14	278 308	66 25	124 140	82 83	12 13	2 2	6 4	6 2	16 8	43 22	22 9	6 2	3 2	22 46	158,550 160,870	名所・ 旧跡
筑北村	差 切 峡	27 26	40 57	△ 17 70.2	16 44	24 13	40 51	0 6	1 2	2 3	2 3	2 4	5 5	5 5	3 5	3 5	5 5	7 11	3 6	2 3	4,000 18,900	名所・ 旧跡
〃	冠 着 山	27 26	85 94	△ 9 90.4	57 85	28 9	43 86	42 8	0 0	0 0	0 0	3 1	7 9	8 5	13 19	17 21	18 23	9 13	10 3	0 0	28,890 13,000	高原・ 湖沼
〃	修 那 羅 山	27 26	412 566	△ 154 72.8	394 464	18 102	376 541	36 25	1 3	1 2	1 2	9 21	24 33	23 31	94 132	108 142	114 153	26 30	7 11	4 6	67,260 83,430	高原・ 湖沼
松本地方事務所計		27 26	112,570 110,691	1,879 101.7	35,891 33,783	76,679 76,908	82,164 79,361	30,406 31,330	4,607 4,600	4,040 3,453	5,005 4,716	7,311 7,910	13,418 13,077	8,813 9,052	11,790 12,156	17,942 17,359	12,945 12,847	13,539 12,487	8,171 8,466	4,989 4,568	35,627,598 35,923,783	
大町市	大 町 温 泉 郷	27 26	5,169 5,120	49 101.0	2,247 2,090	2,922 3,030	2,067 2,055	3,102 3,065	586 629	436 348	311 373	243 240	419 419	383 310	392 402	678 652	615 664	501 501	312 280	293 302	2,637,913 2,613,883	温泉
〃	高 瀬 溪 谷	27 26	1,053 944	109 111.5	375 348	678 596	987 878	66 66	18 20	21 22	18 19	27 33	85 112	51 67	87 100	144 149	240 149	253 206	96 57	13 10	133,350 122,450	温泉
〃	大町市街地東山公園	27 26	1,433 1,443	△ 10 99.3	677 672	756 771	808 820	625 623	89 83	31 15	52 30	49 55	386 376	104 113	88 80	121 154	116 120	245 266	120 139	32 12	481,590 478,800	名所・ 旧跡
〃	黒 部 ダ ム	27 26	10,094 9,193	901 109.8	3,334 3,038	6,760 6,155	10,094 9,193	0 0	0 0	0 0	0 0	911 926	1,625 1,670	714 678	1,082 1,007	2,278 1,938	1,529 1,219	1,527 1,323	428 432	0 0	5,798,880 5,275,780	山岳
〃	後 立 山	27 26	838 883	△ 45 94.9	301 325	537 558	91 91	747 792	22 39	33 55	50 50	31 20	151 155	14 17	48 50	293 304	57 57	65 65	26 23	48 48	290,140 301,580	山岳
〃	仁 科 三 湖	27 26	7,087 7,005	82 101.2	3,561 3,533	3,526 3,472	4,484 4,434	2,603 2,571	1,619 1,759	1,186 997	658 654	62 64	584 553	200 195	417 402	730 781	816 743	269 259	110 119	436 479	2,609,900 2,585,670	高原・ 湖沼
〃	鷹 狩 高 原	27 26	461 490	△ 29 94.1	265 282	196 208	399 414	62 76	30 32	27 21	36 39	30 35	51 51	27 31	32 37	62 75	40 44	55 54	44 45	27 26	105,920 116,320	高原・ 湖沼
〃	新 行 高 原	27 26	363 356	7 102.0	207 196	156 160	331 324	32 32	11 12	15 13	23 23	23 24	39 35	22 24	28 27	46 47	37 35	67 66	34 35	18 15	86,440 84,950	高原・ 湖沼
〃	ぼかぼかランド美麻	27 26	107 720	△ 613 14.9	64 416	43 304	107 626	0 94	0 80	0 59	0 70	8 49	20 70	8 46	12 61	21 96	14 69	15 66	9 54	0 0	11,523 118,952	温泉
〃	国営アルプスあづみの 公園大町・松川地区	27 26	1,668 1,402	266 119.0	1,090 897	578 505	1,668 1,402	0 0	66 74	53 108	40 105	56 55	337 269	57 67	131 73	312 218	137 82	200 117	131 137	148 97	101,670 90,440	名所・ 旧跡
池田町	花 と ハ ー プ の 里	27 26	2,906 2,675	231 108.6	2,169 2,069	737 606	2,884 2,655	22 20	82 99	106 87	136 140	409 492	221 231	526 312	392 316	225 226	215 199	256 266	186 177	152 130	126,763 120,027	名所・ 旧跡
池田町	大 峰 高 原	27 26	792 759	33 104.3	584 518	208 241	792 759	0 0	0 0	0 0	1 1	9 1	30 29	18 10	16 18	18 19	25 28	620 430	50 216	5 7	5,067 3,582	高原・ 湖沼
〃	池田町立美術館・ あづみ野	27 26	463 456	7 101.5	321 290	142 166	463 456	0 0	11 16	12 8	19 31	38 32	51 56	47 33	36 38	120 102	33 35	44 52	35 34	17 19	11,234 12,491	名所・ 旧跡
松川村	安曇野すずむしの里	27 26	5,714 5,394	320 105.9	3,431 3,383	2,283 2,011	5,616 5,291	98 103	271 299	262 216	381 422	354 386	627 626	429 432	559 514	909 758	636 544	581 546	447 431	258 220	515,012 462,699	名所・ 旧跡
白馬村	白 馬 山 麓	27 26	22,708 22,104	604 102.7	8,724 8,531	13,984 13,573	6,176 6,019	16,532 16,085	3,162 3,352	3,064 2,764	2,491 2,835	616 752	959 933	670 687	1,443 1,450	5,072 4,645	1,777 1,616	805 747	203 172	2,446 2,151	12,591,600 12,255,200	高原・ 湖沼
〃	白 馬 連 峰	27 26	382 353	29 108.2	115 109	267 244	35 31	347 322	2 2	2 2	13 11	4 4	6 6	2 2	71 78	159 131	92 87	15 13	4 4	12 13	212,400 197,200	山岳

市町村名	観 光 地 名	年	観 光 地 利 用 者 延 数 (百 人)																	観光消費額 (千円)	観光地 類型	
			合 計	増減・ 27/26比 (%)	県内・県外別		日帰り・宿泊別		月 別													
					県 内	県 外	日帰り	宿泊	1月	2月	3月	4月	5月	6月	7月	8月	9月	10月	11月			12月
千曲市	武 水 別 神 社	27 26	1,357 970	387 139.9	1,253 876	104 94	1,253 876	104 94	488 615	13 45	650 108	10 11	23 13	8 8	19 25	29 33	11 12	22 19	29 25	55 56	132,400 104,270	名所・ 旧跡
〃	千 曲 高 原	27 26	225 182	43 123.6	170 160	55 22	123 96	102 86	0 0	0 0	0 0	3 3	30 27	19 21	58 55	73 12	31 8	10 1	1 1	0 0	36,240 30,170	高原・ 湖沼
〃	あ ん ず の 里	27 26	1,200 1,950	△ 750 61.5	360 585	840 1,365	1,200 1,950	0 0	0 0	0 0	0 0	1,100 1,800	0 0	100 0	0 150	0 0	0 0	0 0	0 0	0 0	144,000 234,000	名所・ 旧跡
〃	科野の里歴史公園	27 26	683 649	34 105.2	429 408	254 241	683 649	0 0	14 16	17 9	32 20	64 64	105 109	69 56	46 47	26 45	56 36	58 52	180 185	16 10	129,770 123,310	名所・ 旧跡
〃	城 山 史 跡 公 園	27 26	144 137	7 105.1	59 54	85 83	144 137	0 0	2 4	4 2	9 9	13 19	22 19	8 9	7 11	15 16	15 12	17 20	15 15	17 1	4,320 4,110	名所・ 旧跡
〃	戸倉上山田温泉	27 26	9,810 9,509	301 103.2	4,466 4,452	5,344 5,057	1,302 1,456	8,508 8,053	745 902	671 732	758 913	766 661	968 693	649 648	676 677	1,015 1,059	705 682	874 816	1,048 918	935 808	7,213,440 6,959,480	温泉
〃	さらしなの里	27 26	64 90	△ 26 71.1	42 64	22 26	64 90	0 0	1 2	2 1	3 5	3 5	8 13	5 4	4 4	4 7	3 4	28 40	2 4	1 1	4,480 6,300	名所・ 旧跡
坂城町	ア ュ の 里	27 26	81 82	△ 1 98.8	36 34	45 48	81 82	0 0	0 0	0 0	0 0	2 2	5 5	20 21	23 24	25 25	6 5	0 0	0 0	0 0	27,800 28,300	名所・ 旧跡
小布施町	北 齋 館	27 26	1,514 1,270	244 119.2	453 382	1,061 888	1,514 1,270	0 0	0 41	0 20	0 47	121 34	247 143	128 145	121 122	172 178	211 167	277 228	190 145	47 0	151,400 63,500	名所・ 旧跡
〃	フローラルガーデンおぶせ	27 26	223 200	23 111.5	158 139	65 61	223 200	0 0	5 9	0 0	2 2	11 14	39 41	29 52	21 19	12 15	44 24	39 18	21 6	0 0	6,690 6,000	名所・ 旧跡
高山村	信州高山温泉郷	27 26	5,261 5,059	202 104.0	2,829 2,723	2,432 2,336	3,567 3,431	1,694 1,628	315 347	364 307	356 355	708 709	326 302	181 186	472 457	670 658	395 355	880 779	398 417	196 187	1,983,020 1,906,600	温泉
信濃町	野尻湖一茶遺跡	27 26	3,747 3,547	200 105.6	2,249 2,128	1,498 1,419	2,670 2,471	1,077 1,076	45 47	29 27	30 21	401 323	591 540	298 271	445 476	919 920	578 512	259 258	71 82	81 70	1,391,929 1,328,116	高原・ 湖沼
〃	黒 姫 高 原	27 26	2,659 2,892	△ 233 91.9	1,596 1,736	1,063 1,156	1,180 1,358	1,479 1,534	327 361	243 202	156 177	44 44	402 429	111 195	189 200	438 489	440 426	86 90	55 46	168 233	1,182,590 1,265,610	高原・ 湖沼
〃	タングラム斑尾	27 26	2,321 2,444	△ 123 95.0	1,160 1,465	1,161 979	871 890	1,450 1,554	397 385	416 351	307 354	79 86	125 124	67 112	174 184	213 200	176 184	148 132	78 72	141 260	1,809,880 1,898,570	高原・ 湖沼
飯綱町	飯 綱 東 高 原	27 26	2,629 2,801	△ 172 93.9	2,103 2,242	526 559	2,375 2,535	254 266	409 462	312 300	193 220	176 105	273 265	129 134	184 207	360 432	226 236	164 157	112 123	91 160	990,000 1,053,500	高原・ 湖沼
〃	サンクゼール	27 26	1,188 1,174	14 101.2	952 938	236 236	1,188 1,174	0 0	16 31	27 28	44 50	73 88	168 159	113 106	116 143	167 225	134 161	147 79	121 83	62 21	368,280 363,940	名所・ 旧跡
小川村	大 洞 高 原	27 26	106 73	33 145.2	31 42	75 31	27 29	79 44	0 1	1 2	0 5	4 5	10 7	4 7	11 5	44 14	18 12	8 8	4 6	2 1	66,885 51,312	高原・ 湖沼
長野地方事務所計			213,925 141,316	72,609 151.4	106,924 75,695	107,001 65,621	163,043 103,575	50,882 37,741	9,260 10,474	10,697 8,523	7,769 7,225	36,372 13,045	55,105 17,428	9,459 8,676	10,817 10,120	20,002 19,320	15,576 13,120	16,684 12,703	15,624 14,421	6,560 6,261	90,669,056 59,453,808	
中野市	東 山 公 園	27 26	105 107	△ 2 98.1	79 107	26 0	105 107	0 0	3 4	4 3	7 8	16 20	9 9	11 14	9 8	8 10	8 8	14 11	10 8	5 4	11,550 11,770	名所・ 旧跡
〃	晋 平 の 里	27 26	1,002 929	73 107.9	940 857	62 72	982 901	20 28	77 78	69 50	103 79	78 67	99 87	81 93	65 67	97 98	91 75	89 74	82 97	71 64	152,300 142,150	温泉
〃	浜津ヶ池公園 及び壁田城山公園	27 26	1,344 1,546	△ 202 86.9	1,166 1,346	178 200	1,344 1,546	0 0	24 34	26 30	40 51	95 140	227 244	123 156	131 164	183 216	165 177	189 184	105 118	36 32	147,840 170,060	名所・ 旧跡
〃	高社山・高社山麓	27 26	96 96	0 100.0	96 96	0 0	96 96	0 0	0 0	0 0	0 0	52 52	9 9	25 25	2 2	4 4	2 2	1 1	0 0	1 1	10,560 10,560	山岳
〃	牧ノ入高原	27 26	223 223	0 100.0	146 146	77 77	172 172	51 51	0 0	0 0	0 0	1 1	1 1	12 12	66 66	95 95	44 44	2 2	1 1	1 1	107,900 107,900	高原・ 湖沼
〃	一 本 木 公 園	27 26	870 932	△ 62 93.3	662 743	208 189	870 932	0 0	4 3	4 3	8 6	31 31	112 53	492 630	36 36	31 31	31 31	86 72	31 32	4 4	147,720 165,700	名所・ 旧跡

6 広域別（地方事務所別）統計資料（年次推移）

（上段：延利用者数(百人)、下段：対平成12年又は新規年比(%)）

市町村名	観 光 地 名	観 光 地 延 利 用 者 数 の 推 移																備 考
		12年	13年	14年	15年	16年	17年	18年	19年	20年	21年	22年	23年	24年	25年	26年	27年	
小 諸 市	浅 間 山	155 100.0	384 247.7	316 203.9	260 167.7	241 155.5	172 111.0	264 170.3	446 287.7	292 188.4	201 129.7	523 337.4	600 387.1	677 436.8	749 483.2	693 447.1	425 274.2	
〃	高 峰 高 原	4,714 100.0	5,254 111.5	6,649 141.0	5,700 120.9	5,358 113.7	4,592 97.4	4,350 92.3	4,390 93.1	4,489 95.2	5,507 116.8	5,500 116.7	5,395 114.4	6,404 135.9	6,098 129.4	6,122 129.9	5,523 117.2	
〃	懐 古 園	7,472 100.0	7,628 102.1	8,054 107.8	7,234 96.8	6,778 90.7	6,856 91.8	6,701 89.7	6,754 90.4	6,650 89.0	6,476 86.7	6,449 86.3	5,798 77.6	6,242 83.5	5,880 78.7	5,660 75.7	5,669 75.9	
〃	布 引 観 音	857 100.0	805 93.9	1,015 118.4	3,372 393.5	3,423 399.4	3,418 398.8	3,413 398.2	3,378 394.2	3,359 391.9	3,697 431.4	3,679 429.3	3,615 421.8	3,787 441.9	3,683 429.8	3,733 435.6	3,861 450.5	
〃	菱 野 薬 師 温 泉	810 100.0	850 104.9	829 102.3	787 97.2	699 86.3	700 86.4	624 77.0	572 70.6	539 66.5	510 63.0	483 59.6	508 62.7	512 63.2	562 69.4	527 65.1	550 67.0	
〃	飯 綱 山 公 園	-	1,775 100.0	1,667 93.9	1,757 99.0	1,852 104.3	1,962 110.5	2,097 118.1	1,870 105.4	1,647 92.8	1,770 99.7	1,695 95.5	1,782 100.4	1,951 109.9	1,869 105.3	1,867 105.2	2,018 113.7	平成13年から新規
佐 久 市	美 笹 高 原	-	-	1,093 100.0	1,056 96.6	1,043 95.4	927 84.8	841 76.9	865 79.1	813 74.4	842 77.0	803 73.5	716 65.5	772 70.6	802 73.4	780 71.4	770 70.4	平成14年から「美笹湖」と「洞源湖貞祥寺」を合併し新規
〃	佐 久 平	-	-	4,064 100.0	4,244 104.4	4,061 99.9	4,044 99.5	4,043 99.5	4,582 112.7	4,373 107.6	4,297 105.7	4,224 103.9	4,432 109.1	4,079 100.4	4,303 105.9	4,435 109.1	4,993 122.9	平成14年から「佐久高原」と「鼻顔稻荷神社・仙祿湖」を合併し新規
〃	美 笹 湖	331 100.0	332 100.3	-	-	-	-	-	-	-	-	-	-	-	-	-	-	平成14年から「美笹高原」に含める
〃	佐 久 高 原	2,243 100.0	2,472 110.2	-	-	-	-	-	-	-	-	-	-	-	-	-	-	平成14年から「佐久平」に含める
〃	洞 源 湖 貞 祥 寺	874 100.0	726 83.1	-	-	-	-	-	-	-	-	-	-	-	-	-	-	平成14年から「美笹高原」に含める
〃	佐 久 高 原 内 山 峡	1,748 100.0	1,593 91.1	1,758 100.6	1,725 98.7	2,052 117.4	2,025 115.8	1,844 105.5	1,662 95.1	1,861 106.5	2,120 121.3	1,620 92.7	1,656 94.7	1,019 58.3	978 55.9	946 54.1	997 57.0	平成14年名称を「内山峡」から「佐久高原内山峡」に変更
〃	鼻 顔 稻 荷 神 社 湖	1,515 100.0	1,692 111.7	-	-	-	-	-	-	-	-	-	-	-	-	-	-	平成14年から「佐久平」に含める
〃	平 尾 山 公 園	4,103 100.0	4,541 110.7	4,298 104.8	4,121 100.4	4,316 105.2	5,280 128.7	5,429 132.3	5,031 122.6	4,978 121.3	5,641 137.5	5,656 137.9	5,347 130.3	5,349 130.4	5,345 130.3	4,802 117.0	4,265 103.9	平成7年から新規
〃	田 口 峠 狭 岩 峡	169 100.0	167 98.8	168 99.4	163 96.4	170 100.6	173 102.4	170 100.6	170 100.6	168 99.4	-	-	-	-	-	-	-	平成21年取消し
〃	龍 岡 城 跡 五 稜 郭 稲 荷 山 公 園	975 100.0	951 97.5	959 98.4	959 98.4	960 98.5	1,000 102.6	1,081 110.9	1,156 118.6	1,168 119.8	957 98.2	1,116 114.5	843 86.5	970 99.5	1,154 118.4	1,017 104.3	1,171 120.1	
〃	大 春 河 原 峠 谷	619 100.0	617 99.7	556 89.8	559 90.3	559 90.3	530 85.6	530 85.6	530 85.6	530 85.6	-	-	-	-	-	-	-	平成21年取消し
〃	春 日 温 泉	1,414 100.0	1,527 108.0	1,688 119.4	1,287 91.0	1,269 89.7	1,214 85.9	1,187 83.9	1,182 83.6	1,182 83.6	1,180 83.5	1,143 80.8	1,285 90.9	1,365 96.5	1,409 99.6	1,507 106.6	1,735 122.7	
〃	望 月 高 原	1,338 100.0	1,072 80.1	973 72.7	1,052 78.6	1,084 81.0	1,019 76.2	1,036 77.4	1,088 81.3	1,164 87.0	1,141 85.3	1,011 75.6	1,072 80.1	1,037 77.5	1,134 84.8	1,027 76.8	1,015 75.9	
〃	中 山 道 望 月 宿	838 100.0	789 94.2	773 92.2	755 90.1	738 88.1	702 83.8	683 81.5	673 80.3	678 80.9	674 80.4	650 77.6	669 79.8	655 78.2	640 76.4	629 75.1	724 86.4	
佐 久 穂 町	十 石 峠 谷 溪	238 100.0	224 94.1	219 92.0	174 73.1	170 71.4	232 97.5	217 91.2	318 133.6	263 110.5	241 101.3	215 90.3	160 67.2	130 54.6	49 20.6	152 63.9	114 47.9	
〃	八 千 穂 高 原	1,936 100.0	1,845 95.3	1,917 99.0	2,076 107.2	1,942 100.3	1,985 102.5	1,912 98.8	1,846 95.4	1,770 91.4	1,685 87.0	1,724 89.0	1,753 90.5	1,787 92.3	1,962 101.3	1,743 90.0	1,949 100.7	
〃	双 子 池	27 100.0	28 103.7	20 74.1	13 48.1	13 48.1	13 48.1	12 44.4	17 63.0	-	-	-	-	-	-	-	-	平成20年取消し
〃	八 千 穂 の 里	119 100.0	110 92.4	104 87.4	88 73.9	87 73.1	70 58.8	75 63.0	77 64.7	71 59.7	63 52.9	61 51.3	52 43.7	49 41.2	54 45.4	56 47.1	48 40.3	
小 海 町	松 原 湖	2,337 100.0	2,286 97.8	2,168 92.8	2,115 90.5	1,940 83.0	1,903 81.4	1,847 79.0	1,791 76.6	1,760 75.3	1,719 73.6	1,681 71.9	1,657 70.9	1,641 70.2	1,599 68.4	1,620 69.3	1,711 73.2	
〃	八 ケ 岳	551 100.0	546 99.1	551 100.0	526 95.5	516 93.6	498 90.4	479 86.9	466 84.6	455 82.6	446 80.9	438 79.5	449 81.5	430 78.0	427 77.5	431 78.2	454 82.4	
川 上 村	川 上 郷	2,575 100.0	2,504 97.2	2,271 88.2	2,502 97.2	2,538 98.6	2,501 97.1	2,413 93.7	2,427 94.3	2,359 91.6	2,372 92.1	2,358 91.6	2,316 89.9	2,324 90.3	2,289 88.9	2,138 83.0	2,239 87.0	

(上段:延利用者数(百人)、下段:対平成12年又は新規年比(%))

市町村名	観 光 地 名	観 光 地 延 利 用 者 数 の 推 移																備 考
		12年	13年	14年	15年	16年	17年	18年	19年	20年	21年	22年	23年	24年	25年	26年	27年	
長和町	美ヶ原高原	4,089 100.0	4,080 99.8	6,486 158.6	4,476 109.5	5,013 122.6	4,973 121.6	3,931 96.1	4,039 98.8	3,957 96.8	3,759 91.9	3,822 93.5	3,829 93.6	3,839 93.9	3,915 95.7	2,588 63.3	3,249 79.5	
青木村	田沢温泉	586 100.0	537 91.6	494 84.3	428 73.0	374 63.8	374 63.8	327 55.8	322 54.9	299 51.0	299 51.0	259 44.2	240 41.0	226 38.6	224 38.2	223 38.1	203 34.6	
〃	沓掛温泉	112 100.0	111 99.1	107 95.5	99 88.4	83 74.1	100 89.3	87 77.7	85 75.9	83 74.1	83 74.1	75 67.0	62 55.4	70 62.5	59 52.7	55 49.1	28 25.0	
上小地方事務所計		61,031 100.0	60,125 98.5	62,885 103.0	60,223 98.7	58,437 95.7	59,276 97.1	57,582 94.3	59,984 98.3	58,604 96.0	63,729 104.4	63,518 104.1	61,499 100.8	65,613 107.5	63,137 103.5	61,441 100.7	69,971 114.6	
東 信 州 計		206,892 100.0	210,276 101.7	214,170 103.6	207,481 100.4	205,206 99.3	205,728 99.5	203,328 98.4	206,008 99.7	200,266 96.9	204,871 99.1	205,882 99.6	202,835 98.1	208,980 101.1	208,269 100.8	209,196 101.2	220,279 106.6	
岡谷市	塩嶺御野立園	2,912 100.0	2,787 95.7	2,754 94.6	2,693 92.5	2,599 89.3	2,583 88.7	2,454 84.3	3,015 103.5	3,071 105.5	3,168 108.8	3,480 119.5	3,305 113.5	3,336 114.6	3,334 114.5	3,335 114.5	3,404 116.9	
〃	高ボッチ・鉢伏	-	-	-	-	-	-	-	-	-	-	-	-	-	-	-	-	平成7年取消し
〃	鳥やまびこ公園	1,897 100.0	1,857 97.9	1,876 98.9	1,687 88.9	1,677 88.4	1,773 93.5	1,367 72.1	1,311 69.1	1,330 70.1	1,461 77.0	1,026 54.1	1,009 53.2	1,297 68.4	1,414 74.5	1,322 69.7	1,421 74.9	
諏訪市	上諏訪温泉湖	41,693 100.0	42,139 101.1	42,466 101.9	44,401 106.5	43,928 105.4	44,329 106.3	42,130 101.0	49,032 117.6	42,178 101.2	40,449 97.0	40,639 97.5	40,250 96.5	39,871 95.6	39,449 94.6	38,864 93.2	39,792 95.4	
〃	諏訪大社	7,359 100.0	6,699 91.0	5,921 80.5	5,630 76.5	9,362 127.2	4,682 63.6	5,429 73.8	5,939 80.7	5,099 69.3	4,753 64.6	5,972 81.2	5,193 70.6	5,500 74.7	5,185 70.5	5,494 74.7	5,028 68.3	
〃	霧ヶ峰高原	18,086 100.0	17,779 98.3	35,455 196.0	32,734 181.0	32,421 179.3	32,403 179.2	30,520 168.7	32,534 179.9	27,667 153.0	26,298 145.4	25,699 142.1	25,274 139.7	24,327 134.5	24,244 134.0	23,005 127.2	23,058 127.5	
茅野市	蓼科	19,072 100.0	18,613 97.6	18,364 96.3	18,052 94.7	17,366 91.1	16,682 87.5	15,843 83.1	15,391 80.7	14,348 75.2	13,297 69.7	13,331 69.9	13,272 69.6	13,900 72.9	14,587 76.5	14,368 75.3	15,051 78.9	平成8年名称を「蓼科高原」から「蓼科」に変更
〃	白樺湖	12,361 100.0	12,041 97.4	12,292 99.4	11,660 94.3	11,591 93.8	11,050 89.4	9,960 80.6	9,365 75.8	8,876 71.8	7,829 63.3	7,886 63.8	7,620 61.6	7,487 60.6	7,735 62.6	7,809 63.2	7,948 64.3	
〃	奥蓼科温泉	1,681 100.0	1,654 98.4	1,638 97.4	1,611 95.8	1,570 93.4	1,504 89.5	1,208 71.9	1,114 66.3	1,066 63.4	984 58.5	984 58.5	945 56.2	923 54.9	934 55.6	905 53.8	922 54.8	
〃	八ヶ岳	2,572 100.0	2,545 99.0	2,453 95.4	2,419 94.1	2,376 92.4	2,380 92.5	2,406 93.5	2,053 79.8	1,618 62.9	1,644 63.9	1,694 65.9	1,696 65.9	1,780 69.2	1,853 72.0	1,834 71.3	1,870 72.7	
〃	車山高原	8,328 100.0	8,222 98.7	8,327 100.0	8,109 97.4	8,029 96.4	7,909 95.0	7,483 89.9	7,260 87.2	7,036 84.5	6,276 75.4	6,241 74.9	6,048 72.6	6,060 72.8	6,328 76.1	6,334 76.1	6,444 77.4	
〃	尖石考古館	484 100.0	580 119.8	453 93.6	416 86.0	349 72.1	368 76.0	341 70.5	350 72.3	367 75.8	414 85.5	402 83.1	448 92.6	384 79.3	422 87.2	687 141.9	575 118.8	
下諏訪町	下諏訪温泉湖	5,268 100.0	6,179 117.3	6,257 118.8	4,794 91.0	9,763 185.3	5,098 96.8	4,896 92.9	5,296 100.5	4,727 89.7	3,634 69.0	15,325 290.9	3,261 61.9	3,084 58.5	3,136 59.5	3,126 59.3	3,027 57.5	
〃	諏訪大社	10,008 100.0	8,650 86.4	9,743 97.4	8,308 83.0	21,094 210.8	7,994 79.9	7,292 72.9	7,997 79.9	7,031 70.3	6,343 63.4	15,023 150.1	7,031 70.3	6,812 68.1	6,402 64.0	5,681 56.8	5,522 55.2	
〃	八島高原	9,829 100.0	9,199 93.6	11,222 114.2	10,092 102.7	9,729 99.0	9,888 100.6	8,370 85.2	8,438 85.8	8,059 82.0	7,990 81.3	6,899 70.2	7,318 74.5	7,161 72.9	6,929 70.5	6,759 68.8	7,305 74.3	
富士見町	入笠山	3,674 100.0	3,824 104.1	3,859 105.0	3,311 90.1	3,133 85.3	3,122 85.0	3,021 82.2	3,053 83.1	3,184 86.7	2,962 80.6	2,929 79.7	3,179 86.5	3,677 100.1	3,916 106.6	3,922 106.8	3,965 107.9	
〃	富士見高原	5,509 100.0	5,753 104.4	5,458 99.1	4,955 89.9	4,810 87.3	4,758 86.4	4,371 79.3	4,369 79.3	3,929 71.3	3,748 68.0	3,669 66.6	3,722 67.6	3,560 64.6	3,804 69.1	3,825 69.4	4,178 75.8	
〃	釜無溪谷	37 100.0	31 83.8	31 83.8	20 54.1	20 54.1	20 54.1	20 54.1	20 54.1	20 54.1	-	-	-	-	-	-	-	平成20年取消し
原 村	八ヶ岳中央高原	2,838 100.0	3,122 110.0	2,923 103.0	2,906 102.4	2,800 98.7	2,365 83.3	2,335 82.3	2,070 72.9	2,147 75.7	2,054 72.4	1,844 65.0	2,011 70.9	1,989 70.1	2,035 71.7	1,994 70.3	1,978 69.7	
諏訪(諏訪地方事務所)計		153,608 100.0	151,674 98.7	171,492 111.6	163,798 106.6	182,617 118.9	158,908 103.5	149,446 97.3	158,607 103.3	141,733 92.3	133,304 86.8	153,043 99.6	131,582 85.7	131,148 85.4	131,707 85.7	129,264 84.2	131,488 85.6	

(上段:延利用者数(百人)、下段:対平成12年又は新規年比(%))

市町村名	観 光 地 名	観 光 地 延 利 用 者 数 の 推 移																備 考
		12年	13年	14年	15年	16年	17年	18年	19年	20年	21年	22年	23年	24年	25年	26年	27年	
木曾町	木曾駒高原	2,894 100.0	2,682 92.7	2,556 88.3	2,166 74.8	1,480 51.1	1,245 43.0	4,678 161.6	4,585 158.4	4,568 157.8	4,051 140.0	3,628 125.4	3,338 115.3	3,359 116.1	3,226 111.5	2,837 98.0	2,980 103.0	旧木曾福島町
〃	木曾福島	4,612 100.0	4,577 99.2	4,569 99.1	4,246 92.1	3,837 83.2	3,984 86.4	3,866 83.8	3,852 83.5	3,921 85.0	3,561 77.2	4,160 90.2	4,513 97.9	4,786 103.8	4,980 108.0	4,971 107.8	4,999 108.4	
〃	木曾駒高原	3,920 100.0	3,975 101.4	3,645 93.0	3,615 92.2	3,496 89.2	3,444 87.9	-	-	-	-	-	-	-	-	-	-	平成18年から旧木曾福島町分を含める 旧日義村
〃	德音寺院	131 100.0	144 109.9	128 97.7	105 80.2	89 67.9	155 118.3	215 164.1	140 106.9	112 85.5	107 81.7	91 69.5	91 69.5	85 64.9	80 61.1	66 50.4	45 34.4	
〃	開田高原	3,084 100.0	3,221 104.4	3,942 127.8	3,450 111.9	3,467 112.4	3,102 100.6	3,129 101.5	3,297 106.9	3,203 103.9	2,979 96.6	2,629 85.2	2,406 78.0	2,342 75.9	2,355 76.4	1,598 51.8	1,790 58.0	
〃	御岳山	-	-	-	-	-	-	-	-	-	-	-	-	-	-	-	-	平成12年から「開田高原」を含める 旧開田村
〃	御嶽山	2,870 100.0	2,547 88.7	2,498 87.0	2,058 71.7	774 27.0	1,699 59.2	2,065 72.0	2,036 70.9	2,031 70.8	2,105 73.3	1,915 66.7	1,391 48.5	1,748 60.9	1,721 60.0	926 32.3	422 14.7	旧三岳村 平成22年から「御岳山」を「御嶽山」に変更
〃	御嶽の里	691 100.0	659 95.4	722 104.5	734 106.2	760 110.0	736 106.5	745 107.8	732 105.9	706 102.2	650 94.1	524 75.8	522 75.5	462 66.9	475 68.7	383 55.4	317 45.9	平成9年から新規
上松町	寝覚の床	5,429 100.0	5,411 99.7	5,124 94.4	4,071 75.0	2,201 40.5	2,481 45.7	1,933 35.6	1,939 35.7	2,595 47.8	2,310 42.5	2,010 37.0	2,113 38.9	1,904 35.1	1,818 33.5	1,420 26.2	522 9.6	
〃	木曾の棧	77 100.0	99 128.6	116 150.6	111 144.2	111 144.2	-	-	-	-	-	-	-	-	-	-	-	平成17年取消し
〃	中央アルプス 木曾駒ヶ岳	47 100.0	50 106.4	50 106.4	44 93.6	60 127.7	87 185.1	73 155.3	85 180.9	63 134.0	72 153.2	80 170.2	64 136.2	72 153.2	72 153.2	58 123.4	68 144.7	
〃	赤自然休養 沢林	1,135 100.0	1,151 101.4	1,092 96.2	1,010 89.0	1,059 93.3	908 80.0	1,241 109.3	1,162 102.4	1,277 112.5	1,390 122.5	1,442 127.0	1,222 107.7	1,464 129.0	1,370 120.7	910 80.2	993 87.5	
〃	芦島高原	-	-	-	-	-	-	-	-	-	-	-	-	-	-	-	-	平成8年取消し
南木曾町	田立の滝	285 100.0	240 84.2	177 62.1	172 60.4	138 48.4	120 42.1	65 22.8	69 24.2	13 4.6	20 7.0	8 2.8	99 34.7	104 36.5	103 36.1	67 23.5	51 17.9	
〃	妻籠宿	8,018 100.0	8,415 105.0	8,083 100.8	7,683 95.8	7,367 91.9	6,949 86.7	6,545 81.6	6,402 79.8	6,082 75.9	6,153 76.7	5,486 68.4	5,139 64.1	4,795 59.8	4,834 60.3	3,975 49.6	4,183 52.2	
〃	富貴畑高原 温泉郷	559 100.0	531 95.0	500 89.4	483 86.4	454 81.2	444 79.4	310 55.5	298 53.3	302 54.0	302 54.0	243 43.5	174 31.1	145 25.9	126 22.5	85 15.2	98 17.5	平成10年名称を「富貴畑」から「富貴 畑高原温泉郷」に変更
〃	柿其溪谷	192 100.0	169 88.0	152 79.2	142 74.0	117 60.9	131 68.2	137 71.4	137 71.4	140 72.9	157 81.8	149 77.6	155 80.7	165 85.9	163 84.9	145 75.5	148 77.1	
〃	南木曾山麓	221 100.0	198 89.6	193 87.3	175 79.2	166 75.1	157 71.0	151 68.3	153 69.2	158 71.5	174 78.7	169 76.5	152 68.8	156 70.6	159 71.9	140 63.3	157 71.0	
〃	南木曾温泉郷	1,171 100.0	1,286 109.8	1,089 93.0	1,038 88.6	897 76.6	840 71.7	732 62.5	669 57.1	654 55.8	594 50.7	567 48.4	464 39.6	483 41.2	481 41.1	414 35.4	420 35.9	平成10年から新規(「南木曾山麓」か ら分離)
木祖村	やぶはら高原	2,117 100.0	1,910 90.2	1,921 90.7	1,902 89.8	1,692 79.9	1,802 85.1	1,419 67.0	1,404 66.3	1,605 75.8	1,450 68.5	1,935 91.4	2,454 115.0	2,435 115.0	2,462 116.3	2,262 106.8	2,372 112.0	
〃	鳥居峠	56 100.0	45 80.4	75 133.9	82 146.4	82 146.4	75 133.9	82 146.4	80 142.9	80 142.9	80 142.9	83 148.2	115 205.4	102 182.1	119 212.5	120 214.3	164 292.9	
〃	奥木曾湖	245 100.0	201 82.0	195 79.6	185 75.5	184 75.1	132 53.9	113 46.1	119 48.6	100 40.8	142 58.0	155 63.3	141 57.6	108 44.1	112 45.7	81 33.1	77 31.4	平成9年から新規
王滝村	御岳山	660 100.0	665 100.8	642 97.3	560 84.8	567 85.9	566 85.8	579 87.7	570 86.4	568 86.1	541 82.0	603 91.4	576 87.3	606 91.8	650 98.5	471 71.4	85 12.9	
〃	御岳高原	4,318 100.0	4,047 93.7	3,996 92.5	3,480 80.6	3,096 71.7	2,710 62.8	2,506 58.0	2,682 62.1	2,238 51.8	2,140 49.6	2,336 54.1	2,118 49.1	2,217 51.3	2,387 55.3	2,058 47.7	877 20.3	
〃	王滝川溪谷	219 100.0	242 110.5	239 109.1	201 91.8	198 90.4	203 92.7	206 94.1	216 98.6	213 97.3	210 95.9	218 99.5	208 95.0	237 108.2	239 109.1	201 91.8	194 88.6	
大桑村	定勝寺	131 100.0	132 100.8	131 100.0	130 99.2	128 97.7	127 96.9	124 94.7	125 95.4	125 95.4	125 95.4	127 96.9	116 88.5	118 90.1	121 92.4	105 80.2	95 72.5	

(上段:延利用者数(百人)、下段:対平成12年又は新規年比(%))

市町村名	観光地名	観光地延利用者数の推移																備考
		12年	13年	14年	15年	16年	17年	18年	19年	20年	21年	22年	23年	24年	25年	26年	27年	
長野市	善光寺	67,176 100.0	63,746 94.9	61,821 92.0	112,549 167.5	61,002 90.8	58,771 87.5	58,973 87.8	65,424 97.4	65,621 97.7	118,758 176.8	60,942 90.7	60,742 90.4	62,632 93.2	65,318 97.2	60,997 90.8	122,828 182.8	
	飯綱高原	8,789 100.0	8,387 95.4	8,230 93.6	7,974 90.7	8,434 96.0	7,815 88.9	7,454 84.8	6,889 78.4	8,465 96.3	7,822 89.0	8,555 97.3	8,066 91.8	8,253 93.9	9,747 110.9	8,925 101.5	12,136 138.1	
	松代	2,021 100.0	2,824 139.7	2,879 142.5	3,017 149.3	8,093 400.4	6,092 301.4	6,121 302.9	7,072 349.9	5,498 272.0	6,068 300.2	6,079 300.8	5,284 261.5	5,106 252.6	5,406 267.5	4,949 244.9	7,199 356.2	
川中島	1,359 100.0	1,507 110.9	1,479 108.8	2,058 151.4	2,827 208.0	1,355 99.7	1,701 125.2	16,347 1,202.9	1,798 132.3	2,440 179.5	1,996 146.9	2,742 201.8	3,057 224.9	2,460 181.0	2,655 195.4	3,042 223.8		
	恐竜公園	3,300 100.0	3,236 98.1	3,282 99.5	3,248 98.4	3,347 101.4	3,587 108.7	3,510 106.4	3,049 92.4	2,816 85.3	3,475 105.3	3,296 99.9	3,474 105.3	-	-	-	-	平成24年から「篠ノ井」に含める
	篠ノ井	-	-	-	-	-	-	-	-	-	-	-	-	3,462 100.0	3,721 107.5	3,117 90.0	3,519 101.6	平成24年から新規
	エムウェーブ	4,775 100.0	4,107 86.0	4,095 85.8	3,469 72.6	3,970 83.1	4,978 104.3	4,444 93.1	4,333 90.7	4,095 85.8	3,708 77.7	4,044 84.7	3,883 81.3	-	-	-	-	平成12年から新規 平成24年取消し
	聖山高原	392 100.0	396 101.0	940 239.8	832 212.2	381 97.2	239 61.0	299 76.3	313 79.8	318 81.1	381 97.2	427 108.9	459 117.1	415 105.9	397 101.3	386 98.5	403 102.8	
	りんごの湯	-	-	-	-	-	-	1,731 100.0	1,407 81.3	1,425 82.3	1,354 78.2	1,281 74.0	1,069 61.8	-	-	-	-	平成18年から新規 平成24年から「豊野」に含める
	豊野	-	-	-	-	-	-	-	-	-	-	-	-	1,004 100.0	1,046 104.2	1,100 109.6	1,042 103.8	平成24年から新規
	戸隠高原	10,868 100.0	11,327 104.2	11,013 101.3	10,168 93.6	9,957 91.6	10,120 93.1	10,060 92.6	10,865 100.0	10,905 100.3	10,769 99.1	12,315 113.3	12,338 113.5	11,859 109.1	11,683 107.5	11,898 109.5	16,179 148.9	
	奥裾花峡 戸隠西高原	1,088 100.0	575 52.8	1,138 104.6	1,435 131.9	1,071 98.4	1,061 97.5	1,271 116.8	1,545 142.0	1,271 116.8	1,437 132.1	1,318 121.1	1,228 112.9	-	-	-	-	平成24年名称を「奥裾花峡戸隠西高原」から「鬼無里」に変更
	琅鶴湖	151 100.0	152 100.7	98 64.9	113 74.8	109 72.2	109 72.2	408 270.2	266 176.2	244 161.6	306 202.6	453 300.0	469 310.6	-	-	-	-	平成24年から「信州新町」に含める
	左右高原	55 100.0	51 92.7	12 21.8	10 18.2	21 38.2	22 40.0	10 18.2	-	-	-	-	-	-	-	-	-	平成10年名称を「青少年旅行村」から「左右高原」に変更。平成19年取消し
	不動温泉と 磨崖仏家山	812 100.0	746 91.9	654 80.5	634 78.1	647 79.7	740 91.1	702 86.5	718 88.4	675 83.1	632 77.8	643 79.2	671 82.6	-	-	-	-	平成24年から「信州新町」に含める
	やきもち ・虫倉	158 100.0	167 105.7	152 96.2	141 89.2	116 73.4	186 117.7	156 98.7	170 107.6	189 119.6	183 115.8	160 101.3	143 90.5	-	-	-	-	平成8年から新規。平成10年名称を「やきもち家」から「やきもち家・虫倉山」に変更。平成24年から「中条」に含める
	鬼無里	-	-	-	-	-	-	-	-	-	-	-	-	1,092 100.0	1,090 99.8	785 71.9	1,007 92.2	平成24年から新規
	信州新町	-	-	-	-	-	-	-	-	-	-	-	-	1,659 100.0	1,623 97.8	1,586 95.6	1,630 98.3	平成24年から新規
	中条	-	-	-	-	-	-	-	-	-	-	-	-	424 100.0	480 113.2	500 117.9	505 119.1	平成24年から新規
須坂市	峰の原高原	1,584 100.0	1,314 83.0	1,378 87.0	1,341 84.7	1,235 78.0	1,018 64.3	1,018 64.3	1,229 77.6	2,080 131.3	2,211 139.6	2,618 165.3	1,661 104.9	1,753 110.7	1,884 118.9	1,822 115.0	1,794 113.3	
	仙仁温泉	492 100.0	475 96.5	498 101.2	508 103.3	488 99.2	483 98.2	404 82.1	447 90.9	457 92.9	450 91.5	420 85.4	534 108.5	557 113.2	531 107.9	520 105.7	538 109.3	
	臥竜公園	2,665 100.0	2,994 112.3	2,600 97.6	2,517 94.4	3,435 128.9	5,875 220.5	6,745 253.1	7,172 269.1	6,674 250.4	6,844 256.8	6,033 226.4	5,919 222.1	6,516 244.5	6,265 235.1	6,340 237.9	6,200 232.6	
	須坂温泉	712 100.0	715 100.4	898 126.1	1,022 143.5	1,578 221.6	2,024 284.3	2,049 287.8	2,008 282.0	1,789 251.3	1,755 246.5	1,696 238.2	1,686 236.8	1,634 229.5	1,722 241.9	1,661 233.3	1,621 227.7	
	蔵の町並み	1,241 100.0	1,113 89.7	1,029 82.9	1,074 86.5	998 80.4	948 76.4	983 79.2	946 76.2	970 78.2	964 77.7	863 69.5	731 58.9	856 69.0	783 63.1	589 47.5	542 43.7	平成7年から新規
千曲市	おぼすて 田毎の月	141 100.0	141 100.0	141 100.0	143 101.4	139 98.6	155 109.9	153 108.5	187 132.6	305 216.3	284 201.4	406 287.9	435 308.5	414 293.6	457 324.1	457 324.1	528 374.5	平成9年名称を「嬉捨山田毎の月」から「おぼすて田毎の月」に変更
	武水別神社	1,198 100.0	1,193 99.6	1,213 101.3	1,217 101.6	603 50.3	870 72.6	942 78.6	915 76.4	880 73.5	1,155 96.4	1,120 93.5	1,460 121.9	1,461 122.0	1,250 104.3	970 81.0	1,357 113.3	
	千曲高原	361 100.0	363 100.6	363 100.6	370 102.5	58 16.1	234 64.8	226 62.6	209 57.9	275 76.2	153 42.4	126 34.9	182 50.4	174 48.2	217 60.1	182 50.4	225 62.3	
	あんずの里	2,682 100.0	1,922 71.7	1,799 67.1	1,735 64.7	1,910 71.2	2,300 85.8	2,240 83.5	2,120 79.0	2,335 87.1	2,124 79.2	1,863 69.5	1,127 42.0	1,630 60.8	1,400 52.2	1,950 72.7	1,200 44.7	

(上段:延利用者数(百人)、下段:対平成12年又は新規年比(%))

市町村名	観 光 地 名	観 光 地 延 利 用 者 数 の 推 移																	備 考
		12年	13年	14年	15年	16年	17年	18年	19年	20年	21年	22年	23年	24年	25年	26年	27年		
千 曲 市	科 野 の 里 園	2,550 100.0	2,362 92.6	2,381 93.4	2,457 96.4	342 13.4	359 14.1	357 14.0	402 15.8	717 28.1	728 28.5	493 19.3	951 37.3	803 31.5	874 34.3	649 25.5	683 26.8	平成8年名称を「森將軍塚古墳」から「科野の里歴史公園」に変更	
〃	上 山 田 温 泉	9,691 100.0	9,620 99.3	9,407 97.1	9,956 102.7	8,703 89.8	8,625 89.0	8,569 88.4	8,306 85.7	7,604 78.5	7,301 75.3	6,734 69.5	6,853 70.7	-	-	-	-	平成24年から「戸倉上山田温泉」に含める	
〃	城 山 史 跡 公 園	105 100.0	93 88.6	96 91.4	107 101.9	86 81.9	68 64.8	110 104.8	383 364.8	210 200.0	160 152.4	142 135.2	174 165.7	165 157.1	149 141.9	137 130.5	144 137.1	平成9年から新規	
〃	戸 倉 温 泉	1,983 100.0	1,853 93.4	1,840 92.8	1,792 90.4	1,478 74.5	1,526 77.0	2,076 104.7	2,176 109.7	2,054 103.6	1,858 93.7	1,897 95.7	1,888 95.2	-	-	-	-	平成24年から「戸倉上山田温泉」に含める	
〃	新 戸 倉 温 泉	1,367 100.0	1,443 105.6	1,366 99.9	1,436 105.0	1,879 137.5	1,940 141.9	2,049 149.9	1,924 140.7	1,938 141.8	1,932 141.3	1,939 141.8	1,860 136.1	-	-	-	-	平成24年から「戸倉上山田温泉」に含める	
〃	戸 倉 上 山 田 温 泉	-	-	-	-	-	-	-	-	-	-	-	-	10,639 100.0	10,385 97.6	9,509 89.4	9,810 92.2	平成24年から新規	
〃	さ ら し な の 里	98 100.0	143 145.9	140 142.9	145 148.0	101 103.1	190 193.9	167 170.4	117 119.4	179 182.7	128 130.6	78 79.6	66 67.3	69 70.4	71 72.4	90 91.8	64 65.3		
坂 城 町	ア ユ の 里	98 100.0	86 87.8	90 91.8	87 88.8	119 121.4	88 89.8	85 86.7	82 83.7	84 85.7	85 86.7	86 87.8	85 86.7	84 85.7	83 84.7	82 83.7	81 82.7	平成7年から新規	
小 布 施 町	北 斎 館	3,369 100.0	3,355 99.6	3,229 95.8	3,256 96.6	2,659 78.9	2,317 68.8	2,313 68.7	2,123 63.0	2,089 62.0	2,117 62.8	1,878 55.7	1,739 51.6	1,655 49.1	1,620 48.1	1,270 37.7	1,514 44.9		
〃	フ ロー ラ ル ガ ー デ ン お ぶ せ	629 100.0	553 87.9	530 84.3	438 69.6	344 54.7	310 49.3	278 44.2	218 34.7	245 39.0	301 47.9	229 36.4	349 55.5	276 43.9	249 39.6	200 31.8	223 35.5		
高 山 村	信 州 高 山 郷 温 泉	5,674 100.0	5,370 94.6	5,346 94.2	5,200 91.6	4,957 87.4	4,776 84.2	4,698 82.8	4,958 87.4	5,145 90.7	5,088 89.7	4,862 85.7	5,017 88.4	5,078 89.5	5,183 91.3	5,059 89.2	5,261 92.7	平成9年名称を「南志賀温泉郷」から「信州高山温泉郷」に変更	
信 濃 町	野 尻 湖 跡 茶 遺 跡	6,347 100.0	5,535 87.2	5,827 91.8	5,204 82.0	5,123 80.7	5,007 78.9	4,166 65.6	3,703 58.3	3,582 56.4	3,780 59.6	3,715 58.5	3,421 53.9	3,477 54.8	3,687 58.1	3,547 55.9	3,747 59.0		
〃	黒 姫 高 原	3,639 100.0	3,392 93.2	3,537 97.2	3,216 88.4	3,072 84.4	2,952 81.1	2,694 74.0	2,538 69.7	2,664 73.2	2,686 73.8	2,435 66.9	2,482 68.2	2,597 71.4	2,992 82.2	2,892 79.5	2,659 73.1		
〃	タ ン グ ラ ム 斑 尾	2,684 100.0	2,557 95.3	2,501 93.2	2,327 86.7	2,382 88.7	2,441 90.9	2,406 89.6	2,470 92.0	2,569 95.7	2,359 87.9	2,392 90.1	2,418 91.2	2,448 91.2	2,737 102.0	2,521 93.9	2,444 91.1	2,321 86.5	
飯 綱 町	飯 綱 東 高 原	6,329 100.0	6,442 101.8	5,812 91.8	5,140 81.2	4,799 75.8	4,556 72.0	4,348 68.7	3,991 63.1	4,125 65.2	3,928 62.1	3,713 58.7	3,635 57.4	3,010 47.6	3,056 48.3	2,801 44.3	2,629 41.5		
〃	サ ン ク ゼ ー ル	521 100.0	650 124.8	491 94.2	104 20.0	520 99.8	201 38.6	507 97.3	497 95.4	631 121.1	518 99.4	445 85.4	487 93.5	747 143.4	1,262 242.2	1,174 225.3	1,188 228.0	平成12年から新規、平成18年名称を「斑尾高原農場」から「サンクゼール」に変更	
小 川 村	大 洞 高 原	204 100.0	219 107.4	202 99.0	198 97.1	154 75.5	190 93.1	227 111.3	238 116.7	188 92.2	218 106.9	220 107.8	163 79.9	162 79.4	337 165.2	73 35.8	106 52.0		
長 野 地 方 事 務 所 計		157,308 100.0	151,124 96.1	148,507 94.4	196,638 125.0	147,137 93.5	144,528 91.9	146,650 93.2	167,757 106.6	153,109 97.3	206,460 131.2	147,938 94.0	145,921 92.8	145,457 92.5	149,949 95.3	141,316 89.8	213,925 136.0		
中 野 市	東 山 公 園	284 100.0	213 75.0	199 70.1	195 68.7	209 73.6	181 63.7	221 77.8	162 57.0	138 48.6	130 45.8	134 47.2	140 49.3	118 41.5	113 39.8	107 37.7	105 37.0		
〃	晋 平 の 里	2,757 100.0	2,046 74.2	2,448 88.8	2,265 82.2	1,891 68.6	1,766 64.1	1,766 64.1	1,585 57.5	1,559 56.5	1,551 56.3	1,417 51.4	1,425 51.7	1,232 44.7	1,120 40.6	929 33.7	1,002 36.3		
〃	浜 津 ヲ 池 公 園 及 び 壁 田 城 山 公 園	883 100.0	833 94.3	1,275 144.4	1,361 154.1	1,619 183.4	1,723 195.1	1,785 202.2	1,592 180.3	1,445 163.6	1,628 184.4	1,611 182.4	1,628 184.4	1,718 194.6	1,604 181.7	1,546 175.1	1,344 152.2	平成9年名称を「浜津ヶ池公園」から「浜津ヶ池公園及び壁田城山公園」に変更	
〃	高 社 山 ・ 高 社 山 麓	51 100.0	54 105.9	49 96.1	49 96.1	49 96.1	49 96.1	49 96.1	49 96.1	49 96.1	49 96.1	49 96.1	96 188.2	96 188.2	96 188.2	96 188.2	96 188.2		
〃	牧 の 入 高 原	989 100.0	1,078 109.0	1,087 109.9	931 94.1	735 74.3	718 72.6	725 73.3	639 64.6	837 84.6	727 73.5	223 22.5	223 22.5	247 25.0	223 22.5	223 22.5	223 22.5		
〃	一 本 木 公 園	-	-	-	-	1,870 100.0	1,457 77.9	1,506 80.5	1,283 68.6	1,284 68.7	1,313 70.2	1,261 67.4	1,221 65.3	1,242 66.4	1,141 61.0	932 49.8	870 46.5	平成16年から新規	
〃	斑 尾 高 原	324 100.0	227 70.1	45 13.9	716 221.0	585 180.6	849 262.0	755 233.0	684 211.1	632 195.1	650 200.6	628 193.8	573 176.9	602 185.8	601 185.5	560 172.8	616 190.1		
〃	高 野 辰 之 記 念 館 及 び ふ る さ と 遊 歩 道	127 100.0	121 95.3	130 102.4	135 106.3	103 81.1	196 154.3	218 171.7	150 118.1	147 115.7	159 125.2	154 121.3	142 111.8	133 104.7	128 100.8	136 107.1	121 95.3		
〃	温 泉 公 園	760 100.0	717 94.3	653 85.9	525 69.1	653 85.9	727 95.7	729 95.9	719 94.6	697 91.7	744 97.9	717 94.3	712 93.7	714 93.9	715 94.1	674 88.7	782 102.9		

(上段:延利用者数(百人)、下段:対平成12年又は新規年比(%))

市町村名	観 光 地 名	観 光 地 延 利 用 者 数 の 推 移																備 考
		12年	13年	14年	15年	16年	17年	18年	19年	20年	21年	22年	23年	24年	25年	26年	27年	
飯山市	飯山	1,469 100.0	1,629 110.9	1,546 105.2	1,649 112.3	1,669 113.6	1,824 124.2	1,639 111.6	1,056 71.9	1,082 73.7	1,072 73.0	1,426 97.1	1,200 81.7	868 59.1	1,064 72.4	1,081 73.6	1,201 81.8	
"	斑尾高原	8,111 100.0	7,463 92.0	7,019 86.5	6,770 83.5	7,391 91.1	7,970 98.3	7,730 95.3	7,595 93.6	7,692 94.8	7,699 94.9	6,865 84.6	6,696 82.6	6,883 84.9	6,599 81.4	6,495 80.1	5,950 73.4	
"	飯山国際	163 100.0	126 77.3	-	-	-	-	-	-	-	-	-	-	-	-	-	-	平成14年取消し
"	信濃平	1,072 100.0	974 90.9	448 41.8	330 30.8	291 27.1	254 23.7	208 19.4	234 21.8	164 15.3	137 12.8	144 13.4	161 15.0	161 15.0	161 15.0	75 7.0	85 7.9	
"	北飯山	-	-	-	-	-	-	-	-	-	-	-	-	-	-	-	-	平成9年取消し
"	戸狩温泉	4,859 100.0	4,512 92.9	4,607 94.8	4,171 85.8	4,435 91.3	4,142 85.2	3,769 77.6	3,503 72.1	3,768 77.5	3,959 81.5	3,988 82.1	3,550 73.1	3,248 66.8	3,065 63.1	2,830 58.2	2,782 57.3	平成10年名称を「戸狩」から「戸狩温泉」に変更
"	北竜湖	2,331 100.0	1,644 70.5	1,257 53.9	1,264 54.2	340 14.6	343 14.7	351 15.1	299 12.8	388 16.6	256 11.0	258 11.1	163 7.0	175 7.5	190 8.2	258 11.1	288 12.4	
"	いやま湯滝温泉	868 100.0	817 94.1	661 76.2	561 64.6	557 64.2	542 62.4	550 63.4	575 66.2	566 65.2	580 66.8	588 67.7	544 62.7	533 61.4	616 71.0	582 67.1	572 65.9	
"	なべくら高原	356 100.0	330 92.7	334 93.8	289 81.2	266 74.7	220 61.8	233 65.4	275 77.2	295 82.9	285 80.1	269 75.6	258 72.5	227 63.8	250 70.2	275 77.2	281 78.9	平成9年から新規
"	菜の花公園	-	-	-	-	-	914 100.0	709 77.6	745 81.5	544 59.5	534 58.4	554 60.6	421 46.1	411 45.0	573 62.7	402 44.0	395 43.2	平成17年から新規
山ノ内町	湯田中	14,846 100.0	15,056 101.4	15,087 101.6	15,850 106.8	14,680 98.9	13,639 91.9	13,393 90.2	13,723 92.4	12,681 85.4	12,279 82.7	12,056 81.2	12,184 82.1	12,335 83.1	12,563 84.6	12,177 82.0	12,739 85.8	
"	志賀高原	36,233 100.0	32,872 90.7	31,039 85.7	29,821 82.3	28,458 78.5	27,534 76.0	26,302 72.6	26,437 73.0	25,871 71.4	24,431 67.4	23,506 64.9	22,192 61.2	23,894 65.9	24,464 67.5	23,639 65.2	23,401 64.6	
"	北志賀高原	14,464 100.0	12,863 88.9	12,027 83.2	12,362 85.5	11,107 76.8	10,591 73.2	10,108 69.9	9,246 63.9	10,171 70.3	10,414 72.0	9,032 62.4	8,666 59.9	9,196 63.6	9,892 68.4	10,118 70.0	10,024 69.3	
木島平村	木島平	3,066 100.0	2,588 84.4	2,388 77.9	2,275 74.2	2,093 68.3	2,014 65.7	1,543 50.3	1,351 44.1	1,677 54.7	1,527 49.8	1,552 50.6	1,476 48.1	1,362 44.4	1,258 41.0	1,096 35.7	1,093 35.6	
"	カヤの平高原	207 100.0	188 90.8	445 215.0	461 222.7	505 244.0	605 292.3	662 319.8	696 336.2	546 263.8	628 303.4	519 250.7	561 271.0	461 222.7	463 223.7	347 167.6	412 199.0	
"	馬曲温泉	2,034 100.0	1,694 83.3	1,651 81.2	1,528 75.1	1,455 71.5	1,342 66.0	1,247 61.3	1,248 61.4	1,105 54.3	1,067 52.5	1,054 51.8	945 46.5	1,086 53.4	961 47.2	890 43.8	831 40.9	
野沢温泉村	野沢温泉	8,007 100.0	8,107 101.2	7,854 98.1	7,587 94.8	7,334 91.6	6,975 87.1	6,526 81.5	6,428 80.3	5,965 74.5	5,825 72.7	5,718 71.4	6,425 80.2	6,715 83.9	6,876 85.9	6,841 85.4		
栄村	苗場山・山	118 100.0	117 99.2	102 86.4	112 94.9	98 83.1	71 60.2	45 38.1	69 58.5	67 56.8	92 78.0	110 93.2	79 66.9	93 78.8	88 74.6	85 72.0	117 99.2	
"	秋山郷	939 100.0	842 89.7	865 92.1	800 85.2	574 61.1	572 60.9	644 68.6	583 62.1	455 48.5	528 56.2	485 51.7	359 38.2	382 40.7	369 39.3	343 36.5	363 38.7	
"	千曲川沿線	1,230 100.0	1,211 98.5	1,342 109.1	1,210 98.4	1,213 98.6	1,330 108.1	1,175 95.5	1,313 106.7	1,126 91.5	1,078 87.6	1,000 81.3	587 47.7	1,010 82.1	955 77.6	862 70.1	899 73.1	平成9年名称を「野々海池」から「千曲川沿線」に変更
北信地方事務所計		106,548 100.0	98,322 92.3	94,558 88.7	93,217 87.5	90,180 84.6	88,548 83.1	84,588 79.4	82,239 77.2	81,372 76.4	79,482 74.6	75,425 70.8	71,920 67.5	74,852 70.3	75,987 71.3	73,634 69.1	73,433 68.9	
北信濃計		263,856 100.0	249,446 94.5	243,077 92.1	289,855 109.9	237,317 89.9	233,076 88.3	231,238 87.6	249,996 94.7	234,481 88.9	285,942 108.4	223,363 84.7	217,841 82.6	220,309 83.5	225,936 85.6	214,950 81.5	287,358 108.9	
長野県計		966,253 100.0	941,982 97.5	966,464 100.0	982,141 101.6	922,942 95.5	889,445 92.1	875,550 90.6	907,342 93.9	867,526 89.8	917,433 94.9	867,980 89.8	843,486 87.3	847,252 87.7	855,532 88.5	841,832 87.1	933,144 96.6	

平成27年 観光地利用者統計調査結果

平成28年10月発行

お問い合わせ先

長野県 観光部 山岳高原観光課

〒380-8570 (住所記載不要)

長野県長野市南長野幅下692-2

TEL 026-235-7247

FAX 026-235-7257