

平成 25 年

# 観光地利用者統計調査結果

長野県 観光部 山岳高原観光課

## 観光地利用者統計調査について

### 1 調査の目的

県内観光地利用者の観光地における利用状況及び観光消費額の実態を把握することを目的とする。

### 2 調査方法等

対象観光地の所在する市町村で、観光施設、交通機関、宿泊施設等に照会し、調査を行う。各観光地における調査結果を県で集計し、「観光地利用者統計調査結果」を作成。

3 調査期間 平成25年1月1日から12月31日まで

4 調査対象 県内284か所の観光地（平成24年284か所）

### 5 用語の説明

延利用者数…日帰り客数と宿泊客の延数の合計

〈計算例〉

☆1人が1泊した場合  
延利用者数（延数）は2人（実数は1人）

☆2人が3泊した場合  
延利用者数（延数）は8人（実数は2人）

☆2人が3泊し、2人の日帰りがあった場合  
延利用者数（延数）は10人  
 $2人 \times 4日 + 2人 \times 1日 = 10人$   
（3泊）

実数は4人  
 $2人 + 2人 = 4人$   
延宿泊客は8人  
 $2人 \times 4日 = 8人$

実数…滞在日数に関わらず実人員を計上（月をまたがって同一観光地に滞在する利用者については、滞在日数の多い月に実人員を計上し、滞在日数が同じ場合は後の月に計上）

延宿泊客…宿泊客の延数と同義である。

観光消費額…観光客の観光行動に伴う経費で、当該観光地内で支出した宿泊費、交通費、飲食娯楽費、土産その他買物費、観覧料又はこれに類するもの、その他。ただし、交通費のうちバス代等については、最寄りの駅から当該観光地までの往復料金。

### 6 数値の表記方法

端数処理の都合上、各表間で数値が一致しない場合がある。

目 次

平成25年観光地利用者統計調査結果 .....	2
別 表 .....	10
6 広域別（地方事務所別）統計資料（概要編） .....	17
6 広域別（地方事務所別）統計資料（年次推移） .....	29

# 平成25年観光地利用者統計調査結果

## 1 調査結果の概要

平成25年の長野県内の観光地の利用者数は延べ8,554万5千人(対前年同期比+82万人、1.0%増)、観光消費額は3,149億円(対前年同期比+52億円、1.7%増)で、ともに2年連続で増加しました。

上半期の延利用者数は3,527万2千人(対前年同期比+2.6%)で、1～3月は、家族で楽しめる雪遊びイベントや子供向けのサービスなどを積極的に展開したスキー場で利用者が増加しました。4～6月は、概ね天候に恵まれ花見やアウトドアイベントへの集客が好調だったことや、JRと連携したキャンペーン等の効果もありました。

下半期は5,027万3千人(対前年同期比△0.1%)で、9～10月に台風が接近・通過したことにより減少しました。特に、10月は対前年比△7.4%でした。

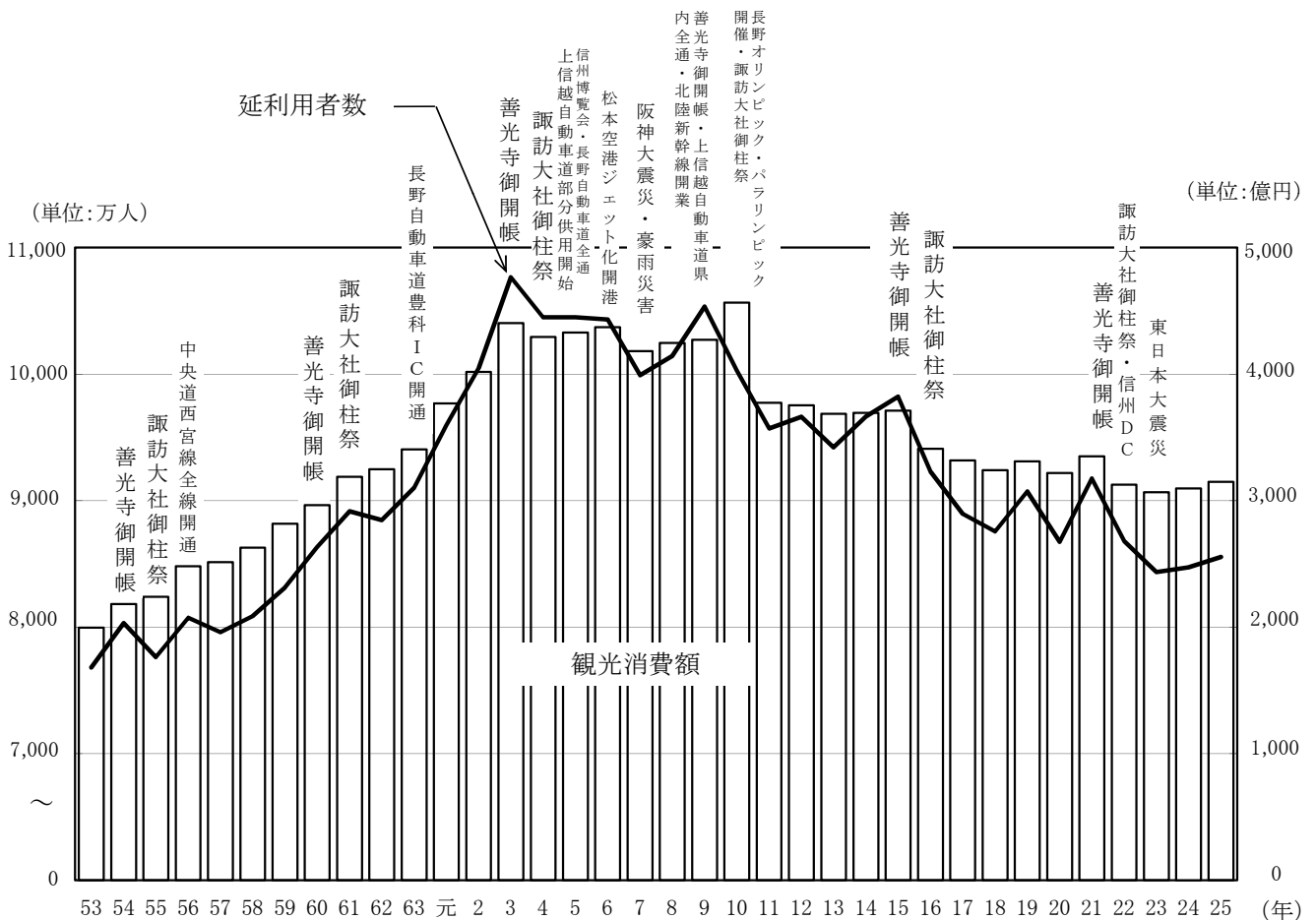
山岳や高原を訪れる観光客は増加した一方、温泉や名所・旧跡を訪れる観光客は前年を下回りました。

(単位:千人、百万円、%)

区 分	平成23年	平成24年	平成25年	対前年増減	対前年増減比
延利用者数	84,349	84,725	85,545	820	1.0
観光消費額	306,663	309,668	314,857	5,189	1.7

## 2 延利用者数及び観光消費額

### (1) 延利用者数及び観光消費額の推移



(単位:万人、億円、%)

区 分	昭和53年	平成3年	10	14	15	16	17	18	19	20	21	22	23	24	25
延利用者数	7,682	10,764	10,028	9,665	9,821	9,229	8,894	8,756	9,073	8,675	9,174	8,680	8,435	8,473	8,554
対前年伸び率	-	7.1	△4.8	2.6	1.6	△6.0	△3.6	△1.6	3.6	△4.4	5.8	△5.4	△2.8	0.5	1.0
観光消費額	1,997	4,403	4,565	3,693	3,710	3,410	3,318	3,241	3,311	3,217	3,349	3,127	3,067	3,097	3,149
対前年伸び率	-	9.6	6.9	0.2	0.5	△8.1	△2.7	△2.3	2.1	△2.8	4.1	△6.6	△1.9	1.0	1.7

(2) 「県内・県外別」・「日帰り・宿泊別」の状況

県内観光地の延利用者数を県内・県外別に見ると、県内客は延べ3,025万人で対前年増減比+1.4%、県外客は延べ5,530万人で同+0.7%となりました。

日帰り・宿泊別の状況では、日帰り客が延べ5,710万人（対前年同期比+6万人0.1%増）で、宿泊客が延べ2,844万人（対前年同期比+76万人2.7%増）となりました。

(単位:千人、%)

区 分	平成 23 年		平成 24 年		平成 25 年		対前年 増減	対前年 増減比
	延利用者数	構成比	延利用者数	構成比	延利用者数	構成比		
合 計	84,349	100.0	84,725	100.0	85,545	100.0	820	1.0
県 内	29,705	35.2	29,825	35.2	30,248	35.4	423	1.4
県 外	54,644	64.8	54,900	64.8	55,296	64.6	396	0.7
日 帰 り	57,735	68.4	57,041	67.3	57,103	66.8	62	0.1
宿 泊	26,614	31.6	27,684	32.7	28,442	33.2	758	2.7

○ 平均泊数

$$\frac{\text{宿泊延数 (千人)} \quad 15,656}{\text{宿泊実利用者数 (千人)} \quad 12,786} = 1.22 \text{ 泊} \quad (\text{24年 } 1.23\text{泊})$$

(3) 観光消費額の状況

観光地における消費額は、日帰り客による消費額が1,482億円（対前年同期比+12億円0.8%増）で、宿泊客による消費額が1,667億円（対前年同期比+40億円2.4%増）となりました。

(単位:百万円、%)

区 分	平成 23 年		平成 24 年		平成 25 年		対前年 増減	対前年 増減比
	観光消費額	構成比	観光消費額	構成比	観光消費額	構成比		
合 計	306,663	100.0	309,668	100.0	314,857	100.0	5,189	1.7
日 帰 り	150,385	49.0	146,975	47.5	148,184	47.1	1,209	0.8
宿 泊	156,278	51.0	162,693	52.5	166,673	52.9	3,980	2.4

○ 一人1日当たりの消費額

$$\begin{aligned} \cdot \text{日 帰 り 客} & \frac{\text{日 帰 り 客 の 消 費 額 (百 万 円)} \quad 148,184}{\text{日 帰 り 客 数 (千 人)} \quad 57,103} = 2,595 \text{ 円} \quad (\text{24年 } 2,577\text{円})\nearrow \\ \cdot \text{宿 泊 客} & \frac{\text{宿 泊 客 の 消 費 額 (百 万 円)} \quad 166,673}{\text{宿 泊 客 数 (千 人)} \quad 28,442} = 5,860 \text{ 円} \quad (\text{24年 } 5,877\text{円})\searrow \\ \cdot \text{利 用 者 平 均} & \frac{\text{利 用 者 全 体 の 消 費 額 (百 万 円)} \quad 314,857}{\text{利 用 者 全 体 (千 人)} \quad 85,545} = 3,681 \text{ 円} \quad (\text{24年 } 3,655\text{円})\nearrow \end{aligned}$$

(4) 観光地類型別の状況

(単位：千人、%)

区分	平成23年		平成24年		平成25年		対前年 増減	対前年 増減比
	延利用者数	構成比	延利用者数	構成比	延利用者数	構成比		
山岳	3,835	4.5	4,050	4.8	4,207	4.9	157	3.9
高原・湖沼	40,937	48.5	41,461	48.9	42,310	49.5	849	2.0
温泉	16,148	19.1	16,102	19.0	16,030	18.7	△72	△0.4
名所・旧跡	23,429	27.8	23,111	27.3	22,998	26.9	△113	△0.5
合計	84,349	100.0	84,725	100.0	85,545	100.0	820	1.0

(5) 主要観光地（延利用者数上位50位）の状況

(単位：千人、%)

順位			市町村名	観光地名	延利用者数			対前年 増減	対前年 増減比
23年	24年	25年			23年	24年	25年		
1	1	1	軽井沢町	軽井沢高原	7,701	7,796	7,946	150	1.9
2	2	2	長野市	善光寺	6,074	6,263	6,532	269	4.3
3	3	3	諏訪市	上諏訪温泉・諏訪湖	4,025	3,987	3,945	△42	△1.1
4	4	4	山ノ内町	志賀高原・北志賀高原	3,086	3,309	3,436	127	3.8
5	5	5	諏訪市	霧ヶ峰高原	2,527	2,433	2,424	△8	△0.3
6	6	6	白馬村	白馬山麓	2,242	2,357	2,396	39	1.6
7	7	7	茅野市・立科町	白樺湖	1,766	1,809	1,894	85	4.7
11	9	8	茅野市	蓼科	1,327	1,390	1,459	69	4.9
9	8	9	上田市	上田城跡	1,424	1,532	1,400	△132	△8.6
12	11	10	松本市	上高地	1,301	1,374	1,385	11	0.8
8	10	11	安曇野市	碓氷美術館・わさび畑周辺	1,708	1,380	1,326	△54	△3.9
10	12	12	上田市・長和町・松本市	美ヶ原高原	1,379	1,321	1,271	△50	△3.8
15	13	13	山ノ内町	湯田中渋温泉郷	1,218	1,234	1,256	23	1.8
13	15	14	長野市	戸隠高原	1,234	1,186	1,168	△18	△1.5
14	14	15	諏訪市・下諏訪町	諏訪大社	1,222	1,231	1,159	△73	△5.9
16	16	16	安曇野市	穂高温泉郷	1,184	1,125	1,154	30	2.6
17	17	17	上田市	菅平高原	1,031	1,076	1,088	12	1.1
-	18	18	千曲市	戸倉上山田温泉	(1,060)	1,064	1,039	△25	△2.4
19	20	19	大町市	黒部ダム	864	888	991	104	11.7
20	22	20	長野市	飯綱高原	807	825	975	149	18.1

※戸倉上山田温泉は平成24年に戸倉温泉、新戸倉温泉、上山田温泉を統合して観光地点の名称を変更しているため、平成23年の延利用者数は、旧地点の延利用者数を統合して算出したもの。

(単位：千人、%)

順位			市町村名	観 光 地 名	延 利 用 者 数			対前年 増減	対前年 増減比
23年	24年	25年			23年	24年	25年		
21	19	21	上 田 市	別 所 温 泉	780	906	855	△ 51	△ 5.6
18	21	22	松 本 市	松 本 城	916	850	849	△ 2	△ 0.2
26	23	23	大 町 市	仁 科 三 湖	692	764	741	△ 22	△ 2.9
28	26	24	立 科 町	蓼 科 牧 場	670	694	721	27	3.8
23	24	25	中野市・飯山市	斑 尾 高 原	727	749	720	△ 29	△ 3.8
22	25	26	下 諏 訪 町	八 島 高 原	732	716	693	△ 23	△ 3.2
25	27	27	阿 智 村	昼 神 温 泉	711	690	690	△ 0	0.0
38	30	28	野 沢 温 泉 村	野 沢 温 泉	572	643	672	29	4.5
31	32	29	松 本 市	浅 間 温 泉	646	638	654	16	2.4
24	33	30	塩 尻 市	奈 良 井 宿	723	633	652	19	3.0
29	29	31	南 箕 輪 村	大 芝 高 原	663	651	638	△ 12	△ 1.9
33	36	32	茅 野 市	車 山 高 原	605	606	633	27	4.4
34	28	33	須 坂 市	臥 竜 公 園	592	652	627	△ 25	△ 3.9
40	31	34	小 諸 市	高 峰 高 原	540	640	610	△ 31	△ 4.8
39	39	35	東 御 市	湯 の 丸 高 原	559	566	590	24	4.3
35	34	36	小 諸 市	懐 古 園	580	624	588	△ 36	△ 5.8
37	38	37	小 谷 村	梅 池 高 原	577	573	581	8	1.3
30	35	38	松 本 市	美ヶ原温泉郷	656	609	561	△ 47	△ 7.8
36	37	39	大 町 市	大 町 温 泉 郷	578	590	560	△ 30	△ 5.1
32	40	40	松 川 村	安曇野すずむしの里	614	561	542	△ 19	△ 3.3
42	42	41	長 野 市	松 代	528	511	541	30	5.9
41	41	42	佐 久 市	平 尾 山 公 園	535	535	535	△ 0	△ 0.1
44	44	43	駒ヶ根市	駒ヶ根高原	511	498	523	25	5.0
45	43	44	高 山 村	信州高山温泉郷	502	508	518	10	2.1
47	45	45	松 本 市	乗 鞍 高 原	467	482	516	34	6.9
48	47	46	木 曾 町	木 曾 福 島	451	479	498	19	4.1
52	50	47	富士見町・伊那市	入 笠 山	404	460	486	26	5.6
73	49	48	伊 那 市	伊 那 西 部 高 原	261	474	484	11	2.3
43	46	49	南 木 曾 町	妻 籠 宿	514	480	483	4	0.8
48	52	50	佐 久 市	佐 久 平	443	408	430	22	5.5

### 3 6 広域・地方事務所別の状況

地域別延利用者数は、上小地域、北安曇地域を除く8地域で前年を上回りました。長野地域は、夏の猛暑の影響で高原などの人気が高まったことから増加しました。上小地域は、夏の猛暑の影響により、温泉や名所旧跡などの入込が減少しました。

#### (1) 延利用者数

(単位:千人、%)

区 分	平成 2 3 年		平成 2 4 年		平成 2 5 年		対前年 増減	対前年 増減比
	延利用者数	構成比	延利用者数	構成比	延利用者数	構成比		
東 信 州	20,284	24.0	20,898	24.7	20,827	24.3	△ 71	△ 0.3
佐 久	14,134	16.8	14,337	16.9	14,513	17.0	176	1.2
上 小	6,150	7.3	6,561	7.7	6,314	7.4	△ 247	△ 3.8
諏 訪	13,158	15.6	13,115	15.5	13,171	15.4	56	0.4
伊 那 路	8,043	9.5	8,305	9.8	8,524	10.0	219	2.6
上 伊 那	4,208	5.0	4,464	5.3	4,586	5.4	122	2.7
下 伊 那	3,835	4.5	3,841	4.5	3,939	4.6	98	2.5
木曾路(木曾)	2,854	3.4	2,886	3.4	2,902	3.4	16	0.6
日本アルプス	18,227	21.7	17,491	20.6	17,527	20.5	36	0.2
松 本	11,090	13.2	10,234	12.1	10,282	12.0	48	0.5
北 安 曇	7,137	8.5	7,257	8.6	7,245	8.5	△ 12	△ 0.2
北 信 濃	21,784	25.8	22,031	26.0	22,594	26.4	563	2.6
長 野	14,592	17.3	14,546	17.2	14,995	17.5	449	3.1
北 信	7,192	8.5	7,485	8.8	7,599	8.9	114	1.5
合 計	84,349	100.0	84,725	100.0	85,545	100.0	820	1.0

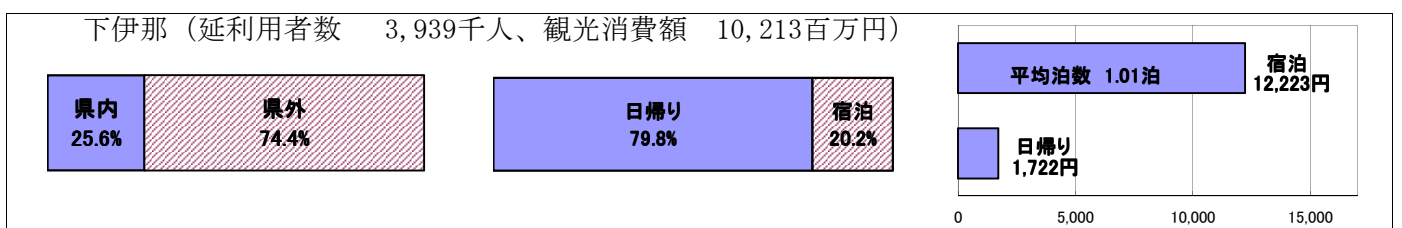
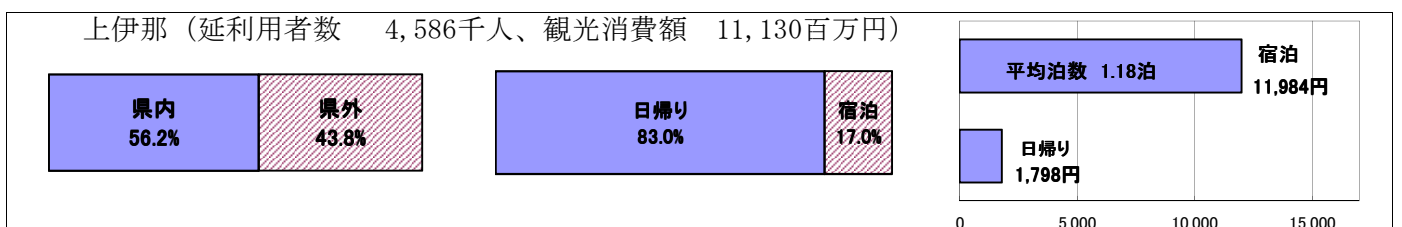
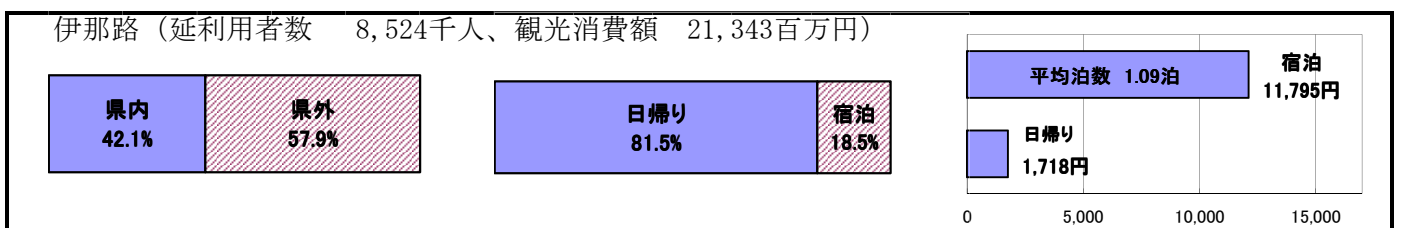
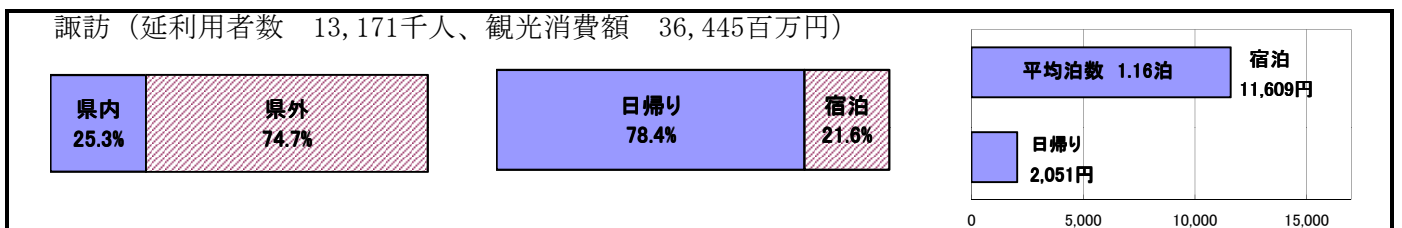
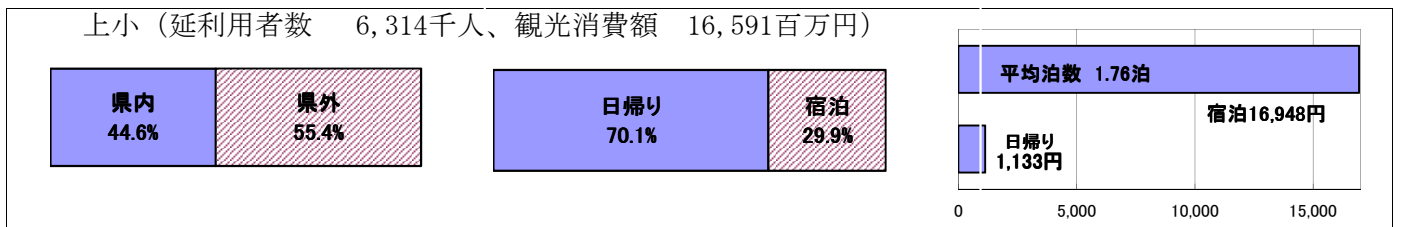
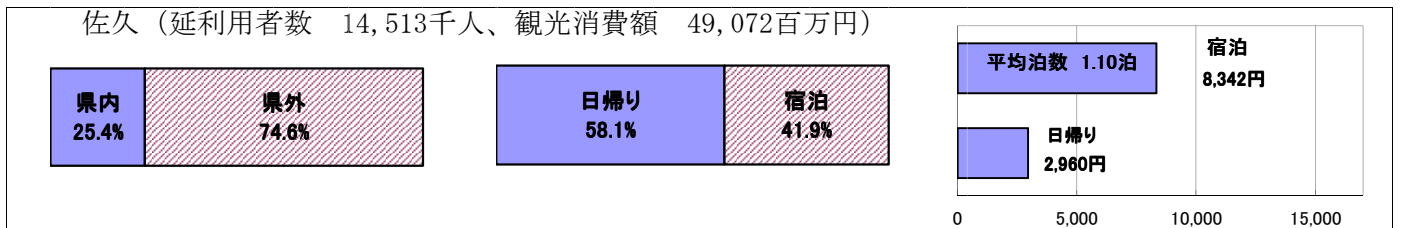
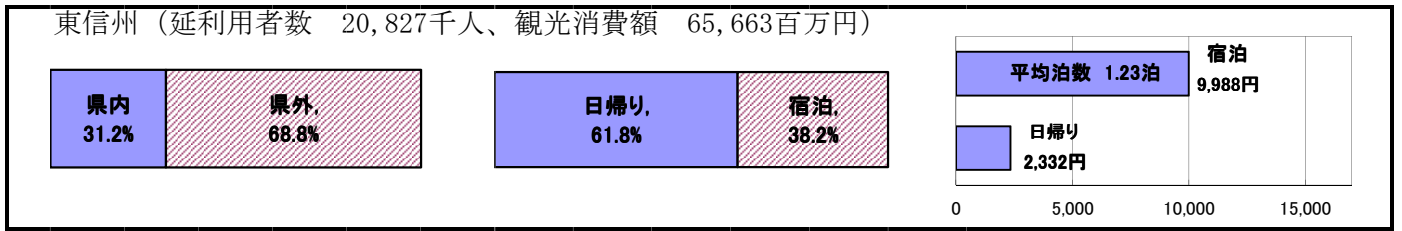
#### (2) 観光消費額

(単位:百万円、%)

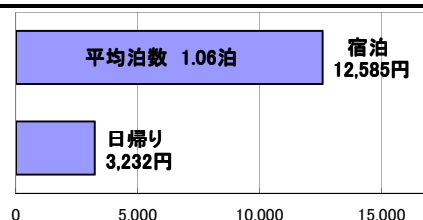
区 分	平成 2 3 年		平成 2 4 年		平成 2 5 年		対前年 増減	対前年 増減比
	観光消費額	構成比	観光消費額	構成比	観光消費額	構成比		
東 信 州	64,113	21.0	65,766	21.2	65,663	20.9	△ 103	△ 0.2
佐 久	48,394	15.8	48,657	15.7	49,072	15.6	415	0.9
上 小	15,719	5.2	17,109	5.5	16,591	5.3	△ 518	△ 3.0
諏 訪	36,011	11.7	35,835	11.6	36,445	11.6	610	1.7
伊 那 路	20,845	6.8	20,762	6.7	21,343	6.8	582	2.8
上 伊 那	10,545	3.4	10,912	3.5	11,130	3.5	218	2.0
下 伊 那	10,300	3.4	9,849	3.2	10,213	3.2	364	3.7
木曾路(木曾)	10,215	3.3	10,619	3.4	11,001	3.5	382	3.6
日本アルプス	78,794	25.7	76,695	24.8	78,168	24.8	1,473	1.9
松 本	47,358	15.4	44,110	14.2	45,034	14.3	924	2.1
北 安 曇	31,436	10.3	32,585	10.5	33,134	10.5	549	1.7
北 信 濃	96,685	31.5	99,991	32.3	102,237	32.5	2,245	2.2
長 野	59,739	19.5	61,316	19.8	63,059	20.0	1,744	2.8
北 信	36,946	12.0	38,676	12.5	39,177	12.4	501	1.3
合 計	306,663	100.0	309,668	100.0	314,857	100.0	5,189	1.7




(3) 県内・県外別及び日帰り・宿泊別の割合、日帰り客・宿泊客の1人当たりの単価



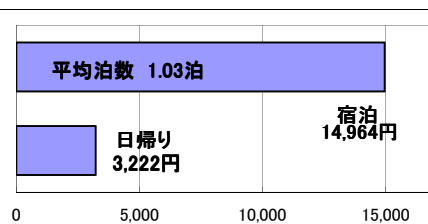
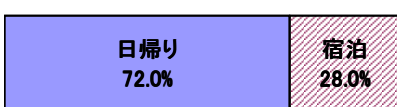
木曾（延利用者数 2,902千人、観光消費額 11,001百万円）



日本アルプス（延利用者数 17,527千人、観光消費額 78,168百万円）





松本（延利用者数 10,282千人、観光消費額 45,034百万円）



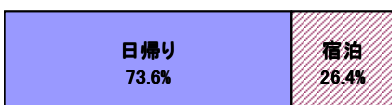

北安曇（延利用者数 7,245千人、観光消費額 33,134百万円）



北信濃（延利用者数 22,594千人、観光消費額 102,237百万円）



長野（延利用者数 14,995千人、観光消費額 63,059百万円）



北信（延利用者数 7,599千人、観光消費額 39,177百万円）



※日帰り客・宿泊客の1人当たりの単価について

【日帰り客の1人当たりの単価】

・1人の日帰り客が当該観光地で消費した額（当該最寄の駅等から当該観光地までの往復交通費、昼食代、観覧料、遊覧料、スキー・スケートの借上げ料、土産品代）を平均したもの。日帰り客総消費額÷日帰り客数で算出。

【宿泊客の1人当たりの単価】

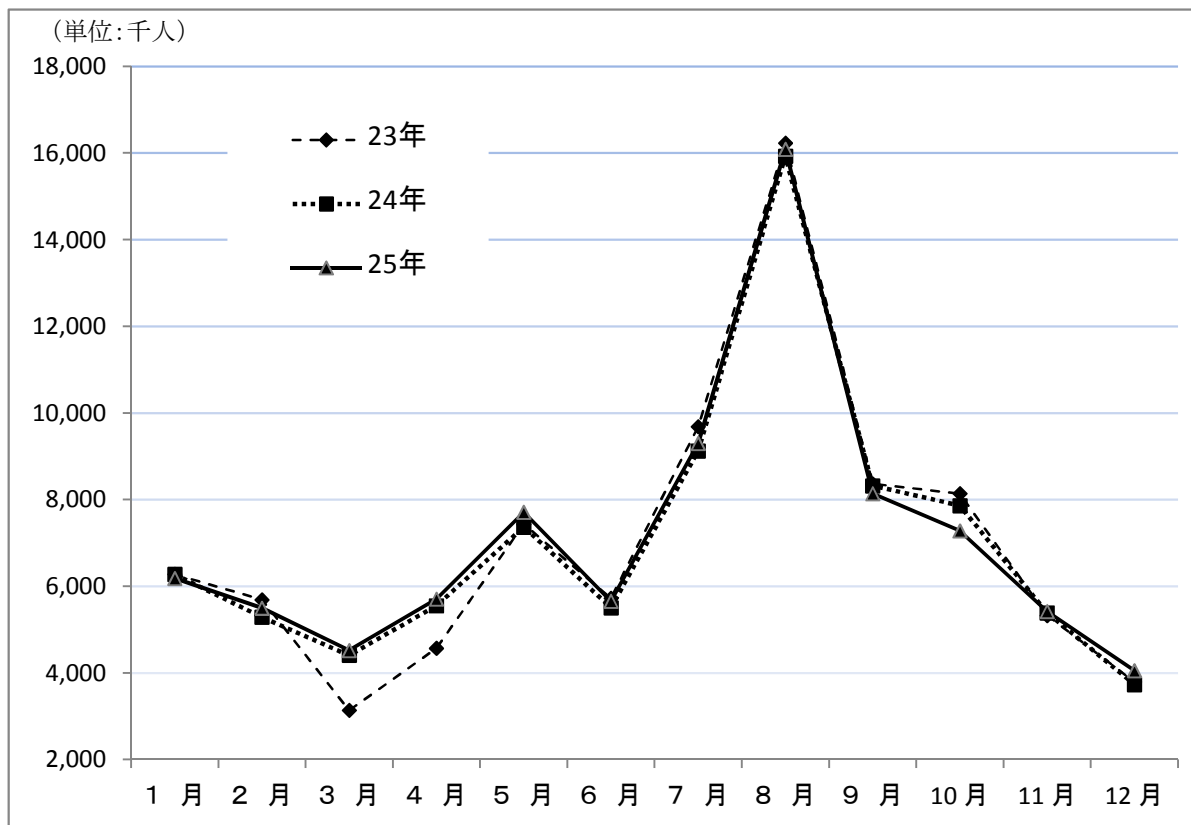
・1人の宿泊客が1回の宿泊旅行で当該観光地で消費した額（宿泊費、当該最寄の駅等から当該観光地までの往復交通費、昼食代、観覧料、遊覧料、スキー・スケートの借上げ料、土産品代）を平均したもの。宿泊客消費総額÷宿泊客実数で算出。

#### 4 月別利用者数の状況

月別利用者数の状況を見ると、1月の延べ利用者数は、前年に比べ△1.5%でした。これは、平成24年12月に発生した笹子トンネル事故の影響によるものと考えられます。4月～5月は天候にも恵まれ、屋外イベントや花見客で利用者が増加しました。9月～10月は、台風の通過、接近の影響により減少しました。12月は早い積雪や天候に恵まれたことからスキー場利用者が増加しました。

(単位:千人、%)

区 分	平成23年		平成24年		平成25年		対前年 増減	対前年 増減比
	延利用者数	構成比	延利用者数	構成比	延利用者数	構成比		
1 月	6,276	7.4	6,274	7.4	6,183	7.2	△ 91	△ 1.5
2 月	5,686	6.7	5,285	6.2	5,496	6.4	211	4.0
3 月	3,136	3.7	4,408	5.2	4,520	5.3	113	2.6
4 月	4,568	5.4	5,551	6.6	5,704	6.7	154	2.8
5 月	7,430	8.8	7,365	8.7	7,711	9.0	346	4.7
6 月	5,722	6.8	5,503	6.5	5,658	6.6	155	2.8
7 月	9,683	11.5	9,122	10.8	9,299	10.9	177	1.9
8 月	16,230	19.2	15,924	18.8	16,085	18.8	161	1.0
9 月	8,363	9.9	8,318	9.8	8,138	9.5	△ 180	△ 2.2
10 月	8,138	9.7	7,860	9.3	7,278	8.5	△ 582	△ 7.4
11 月	5,325	6.3	5,386	6.4	5,419	6.3	32	0.6
12 月	3,792	4.5	3,730	4.4	4,054	4.7	324	8.7
合 計	84,349	100.0	84,725	100.0	85,545	100.0	820	1.0



(別 表) 1 観光地利用者数及び観光消費額の年次別推移

区 分	延 利 用 者 数												観 光 消 費 額									
	長野県全体					県内・県外別				日帰り・宿泊別			長野県全体				日帰り・宿泊別		観光客一人当たりの消費額			
	利用者数	指 数	対前年比	伸び率	観光地数	県内客	構成比	県外客	構成比	日帰り客	構成比	延宿泊客	構成比	消費額	指 数	対前年比	伸び率	日帰り客	延宿泊客	利用者平均	日帰り客	延宿泊客
千人		%	%	か所	千人	%	千人	%	千人	%	千人	%	百万円		%	%	百万円	百万円	円	円	円	
昭和40	35,329	32.8	111.4	11.4	197	13,159	37.2	22,170	62.8	20,558	58.2	14,771	41.8	28,651	6.5	130.2	30.2	10,329	18,322	811	502	1,240
41	38,869	36.1	110.0	10.0	232	13,651	35.1	25,218	64.9	20,847	53.6	18,022	46.4	37,074	8.4	129.4	29.4	12,975	24,099	954	622	1,337
42	46,719	43.4	120.2	20.2	252	16,299	34.9	30,420	65.1	22,349	47.8	24,370	52.2	48,360	11.0	130.4	30.4	14,001	34,359	1,035	626	1,410
43	53,155	49.4	113.8	13.8	269	17,897	33.7	35,258	66.3	24,988	47.0	28,167	53.0	56,248	12.8	116.3	16.3	16,250	39,998	1,058	650	1,420
44	55,949	52.0	105.3	5.3	291	19,128	34.2	36,821	65.8	28,322	50.6	27,627	49.4	62,443	14.2	111.0	11.0	20,248	42,195	1,116	715	1,527
45	59,797	55.6	106.9	6.9	293	19,976	33.4	39,821	66.6	29,568	49.4	30,229	50.6	71,066	16.1	113.8	13.8	19,999	51,067	1,188	676	1,689
46	65,819	61.1	110.1	10.1	292	21,500	32.7	44,319	67.3	32,868	49.9	32,951	50.1	87,343	19.8	122.9	22.9	25,727	61,616	1,327	783	1,870
47	71,201	66.1	108.2	8.2	283	22,676	31.8	48,525	68.2	35,833	50.3	35,368	49.7	105,927	24.1	121.3	21.3	32,223	73,704	1,488	899	2,084
48	79,236	73.6	111.3	11.3	281	25,416	32.1	53,820	67.9	40,726	51.4	38,510	48.6	131,291	29.8	123.9	23.9	42,362	88,929	1,657	1,040	2,309
49	76,057	70.7	96.0	△ 4.0	275	24,136	31.7	51,921	68.3	38,685	50.9	37,372	49.1	145,737	33.1	111.0	11.0	47,029	98,708	1,916	1,216	2,641
50	74,947	69.6	98.5	△ 1.5	275	23,165	30.9	51,782	69.1	38,998	52.0	35,949	48.0	156,053	35.4	107.1	7.1	52,562	103,491	2,082	1,348	2,879
51	74,097	68.8	98.9	△ 1.1	275	22,699	30.6	51,398	69.4	39,124	52.8	34,973	47.2	163,285	37.1	104.6	4.6	54,736	108,549	2,204	1,399	3,104
52	75,628	70.3	102.1	2.1	268	22,638	29.9	52,990	70.1	39,716	52.5	35,912	47.5	184,247	41.8	112.8	12.8	63,738	120,509	2,436	1,605	3,356
53	76,815	71.4	101.6	1.6	269	23,698	30.9	53,117	69.1	39,786	51.8	37,029	48.2	199,685	45.4	108.4	8.4	63,950	135,735	2,600	1,607	3,666
54	80,334	74.6	104.6	4.6	238	24,023	29.9	56,311	70.1	43,257	53.8	37,077	46.2	218,285	49.6	109.3	9.3	77,456	140,829	2,717	1,791	3,798
55	77,621	72.1	96.6	△ 3.4	241	23,278	30.0	54,343	70.0	41,901	54.0	35,720	46.0	223,942	50.9	102.6	2.6	76,514	147,428	2,885	1,826	4,127
56	80,751	75.0	104.0	4.0	242	23,134	28.6	57,617	71.4	42,021	52.0	38,730	48.0	248,132	56.4	110.8	10.8	81,033	167,099	3,073	1,928	4,314
57	79,596	73.9	98.6	△ 1.4	244	23,205	29.2	56,391	70.8	41,831	52.6	37,765	47.4	251,429	57.1	101.3	1.3	82,589	168,840	3,159	1,974	4,471
58	80,858	75.1	101.6	1.6	246	23,484	29.0	57,374	71.0	42,163	52.1	38,695	47.9	262,864	59.7	104.5	4.5	85,305	177,559	3,251	2,023	4,589
59	83,141	77.2	102.8	2.8	247	24,467	29.4	58,674	70.6	43,306	52.1	39,835	47.9	281,789	64.0	107.2	7.2	91,677	190,112	3,389	2,117	4,772
60	86,320	80.2	103.8	3.8	246	25,608	29.7	60,712	70.3	46,004	53.3	40,316	46.7	296,404	67.3	105.2	5.2	99,863	196,541	3,434	2,171	4,875
61	89,195	82.9	103.3	3.3	248	26,696	29.9	62,499	70.1	48,235	54.1	40,960	45.9	318,764	72.4	107.5	7.5	107,632	211,132	3,574	2,231	5,155
62	88,466	82.2	99.2	△ 0.8	250	25,879	29.3	62,587	70.7	47,768	54.0	40,698	46.0	324,699	73.7	101.9	1.9	110,887	213,812	3,670	2,321	5,254
63	91,021	84.6	102.9	2.9	255	26,828	29.5	64,193	70.5	49,333	54.2	41,688	45.8	340,368	77.3	104.8	4.8	117,331	223,037	3,739	2,378	5,350
平成元年	95,939	89.1	105.4	5.4	259	27,655	28.8	68,284	71.2	51,632	53.8	44,307	46.2	376,869	85.6	110.7	10.7	128,278	248,591	3,928	2,484	5,611
2	100,468	93.3	104.7	4.7	260	28,957	28.8	71,511	71.2	54,144	53.9	46,324	46.1	401,669	91.2	106.6	6.6	141,160	260,509	3,998	2,607	5,624
3	107,641	100.0	107.1	7.1	260	31,884	29.6	75,757	70.4	59,875	55.6	47,766	44.4	440,290	100.0	109.6	9.6	165,708	274,582	4,090	2,768	5,748
4	104,495	97.1	97.1	△ 2.9	255	30,894	29.6	73,601	70.4	58,624	56.1	45,871	43.9	429,349	97.5	97.5	△ 2.5	159,779	269,570	4,109	2,725	5,877
5	104,489	97.1	100.0	0.0	262	32,763	31.4	71,726	68.6	59,858	57.3	44,631	42.7	432,842	98.3	100.8	0.8	170,000	262,842	4,142	2,840	5,889
6	104,319	96.9	99.8	△ 0.2	269	31,705	30.4	72,614	69.6	59,338	56.9	44,981	43.1	436,983	99.2	101.0	1.0	170,431	266,552	4,189	2,872	5,926
7	99,898	92.8	95.8	△ 4.2	278	30,487	30.5	69,411	69.5	58,222	58.3	41,676	41.7	418,090	95.0	95.7	△ 4.3	166,811	251,279	4,185	2,865	6,029
8	101,420	94.2	101.5	1.5	283	31,238	30.8	70,182	69.2	58,564	57.7	42,856	42.3	424,622	96.4	101.6	1.6	167,034	257,588	4,187	2,852	6,011
9	105,327	97.9	103.9	3.9	287	33,271	31.6	72,056	68.4	63,994	60.8	41,333	39.2	427,063	97.0	100.6	0.6	180,771	246,292	4,055	2,825	5,959
10	100,275	93.2	95.2	△ 4.8	292	30,720	31.4	67,103	68.6	60,518	61.9	37,305	38.1	456,516	103.7	106.9	6.9	168,034	221,182	4,553	2,777	5,929
11	95,708	88.9	95.4	△ 4.6	294	30,239	31.6	65,469	68.4	59,624	62.3	36,084	37.7	377,242	85.7	82.6	△ 17.4	165,222	212,020	3,942	2,771	5,876
12	96,625	89.8	101.0	1.0	295	31,294	32.4	65,331	67.6	61,437	63.6	35,188	36.4	375,199	85.2	99.5	△ 0.5	169,726	205,473	3,883	2,763	5,839
13	94,196	87.5	97.5	△ 2.5	296	30,959	32.9	63,238	67.1	60,283	64.0	33,913	36.0	368,517	83.7	98.2	△ 1.8	169,479	199,038	3,912	2,811	5,869
14	96,646	89.8	102.6	2.6	294	31,297	32.4	65,349	67.6	63,203	65.4	33,444	34.6	369,334	83.9	100.2	0.2	173,002	196,332	3,821	2,737	5,871
15	98,214	91.2	101.6	1.6	296	32,397	33.0	65,817	67.0	65,460	66.7	32,754	33.3	371,045	84.3	100.5	0.5	177,375	193,670	3,778	2,710	5,913
16	92,294	85.7	94.0	△ 6.0	296	30,125	32.6	62,169	67.4	61,779	66.9	30,515	33.1	340,953	77.4	91.9	△ 8.1	162,138	178,815	3,694	2,624	5,860
17	88,945	82.6	96.4	△ 3.6	295	29,488	33.2	59,457	66.8	59,065	66.4	29,880	33.6	331,783	75.4	97.3	△ 2.7	155,947	175,836	3,730	2,640	5,885
18	87,555	81.3	98.4	△ 1.6	293	29,893	34.1	57,662	65.9	58,673	67.0	28,882	33.0	324,095	73.6	97.7	△ 2.3	156,180	167,915	3,702	2,662	5,814
19	90,734	84.3	103.6	3.6	291	30,780	33.9	59,954	66.1	61,541	67.8	29,193	32.2	331,058	75.2	102.1	2.1	160,625	170,433	3,649	2,610	5,838
20	86,753	80.6	95.6	△ 4.4	291	29,927	34.5	56,826	65.5	58,177	67.1	28,575	32.9	321,712	73.1	97.2	△ 2.8	154,028	167,685	3,708	2,648	5,868
21	91,743	85.2	105.8	5.8	290	32,387	35.3	59,356	64.7	63,264	69.0	28,479	31.0	334,894	76.1	104.1	4.1	166,887	168,007	3,650	2,638	5,899
22	86,798	80.6	94.6	△ 5.4	288	30,106	34.7	56,692	65.3	59,675	68.8	27,123	31.2	312,703	71.0	93.4	△ 6.6	155,502	157,201	3,603	2,606	5,796
23	84,349	78.4	97.2	△ 2.8	288	29,705	35.2	54,644	64.8	57,735	68.4	26,614	31.6	306,663	69.7	98.1	△ 1.9	150,385	156,278	3,636	2,605	5,872
24	84,725	78.7	100.4	0.4	284	29,825	35.2	54,900	64.8	57,041	67.3	27,684	32.7	309,668	70.3	101.0	1.0	146,975	162,693	3,655	2,577	5,877
25	85,545	79.5	101.0	1.0	284	30,248	35.4	55,296	64.6	57,103	66.8	28,442	33.2	314,857	71.5	101.7	1.7	148,184	166,673	3,681	2,595	5,860

(注1) 指数は、平成3年の延利用者数と消費額の値を100とした数値である。

(注2) 平成10年の数値のうち、斜体で示した数値については、長野オリンピック・パラリンピックの数値を含めて算出されている。

2 6広域別、季節別(四半期別)、県内・県外別、日帰り・宿泊別利用者数及び観光消費額

(単位:千人、百万円、%)

区 分	1～3月(第1四半期)			4～6月(第2四半期)			7～9月(第3四半期)			10～12月(第4四半期)			計		日帰り客		延宿泊客		合 計		
	県内	県外	計	県内	県外	計	県内	県外	計	県内	県外	計	県内	県外	観光客数	消費額	観光客数	消費額	観光客数	消費額	
東信州	25年	1,176	2,101	3,278	1,896	2,643	4,539	2,399	7,288	9,687	1,030	2,293	3,323	6,501	14,326	12,863	29,992	7,964	35,671	20,827	65,663
	24年	1,156	2,121	3,277	1,845	2,555	4,401	2,528	7,335	9,863	1,063	2,294	3,358	6,593	14,306	13,153	30,352	7,745	35,413	20,898	65,766
	23年	1,052	1,907	2,959	1,663	2,354	4,017	2,608	7,338	9,945	1,044	2,319	3,363	6,366	13,917	12,944	30,675	7,340	33,438	20,284	64,113
	25/24比	101.7	99.1	100.0	102.7	103.4	103.1	94.9	99.4	98.2	96.9	99.9	99.0	98.6	100.1	97.8	98.8	102.8	100.7	99.7	99.8
	25/23比	111.8	110.2	110.8	114.0	112.3	113.0	92.0	99.3	97.4	98.7	98.9	98.8	102.1	102.9	99.4	97.8	108.5	106.7	102.7	102.4
諏訪	25年	591	1,286	1,878	691	1,967	2,658	1,546	5,027	6,573	510	1,552	2,062	3,339	9,832	10,326	21,173	2,845	15,273	13,171	36,445
	24年	591	1,298	1,889	673	1,918	2,592	1,557	5,008	6,565	517	1,553	2,069	3,338	9,777	10,375	21,166	2,740	14,670	13,115	35,835
	23年	567	1,211	1,778	656	1,858	2,514	1,586	5,152	6,739	538	1,589	2,128	3,347	9,811	10,417	21,216	2,741	14,795	13,158	36,011
	25/24比	100.1	99.1	99.4	102.7	102.5	102.6	99.3	100.4	100.1	98.8	99.9	99.6	100.0	100.6	99.5	100.0	103.9	104.1	100.4	101.7
	25/23比	104.3	106.2	105.6	105.4	105.8	105.7	97.5	97.6	97.5	94.8	97.6	96.9	99.7	100.2	99.1	99.8	103.8	103.2	100.1	101.2
伊那路	25年	668	901	1,568	966	1,292	2,258	1,008	1,600	2,608	951	1,139	2,090	3,593	4,932	6,952	12,249	1,572	9,094	8,524	21,343
	24年	673	888	1,561	947	1,169	2,116	997	1,481	2,478	973	1,177	2,150	3,590	4,716	6,800	11,904	1,506	8,858	8,305	20,762
	23年	650	816	1,466	929	1,131	2,060	956	1,495	2,451	919	1,147	2,066	3,454	4,589	6,525	11,940	1,518	8,905	8,043	20,845
	25/24比	99.3	101.4	100.5	102.0	110.5	106.7	101.1	108.0	105.2	97.8	96.8	97.2	100.1	104.6	102.2	102.9	104.4	102.7	102.6	102.8
	25/23比	102.7	110.3	107.0	104.0	114.2	109.6	105.5	107.0	106.4	103.5	99.4	101.2	104.0	107.5	106.6	102.6	103.6	102.1	106.0	102.4
木曾路	25年	64	393	456	61	467	534	183	1,095	1,279	82	551	633	396	2,506	2,340	7,561	562	3,440	2,902	11,001
	24年	63	380	442	64	447	510	179	1,073	1,252	86	595	681	391	2,495	2,332	7,261	554	3,359	2,886	10,619
	23年	62	357	419	64	431	494	169	1,077	1,246	80	614	695	376	2,478	2,326	6,991	528	3,224	2,854	10,215
	25/24比	101.4	103.5	103.2	105.7	104.5	104.7	102.2	102.1	102.1	96.1	92.5	93.0	101.3	100.5	100.3	104.1	101.6	102.4	100.6	103.6
	25/23比	102.6	110.1	109.0	105.5	108.5	108.1	108.1	101.7	102.6	102.2	89.7	91.2	105.5	101.1	100.6	108.2	106.6	106.7	101.7	107.7
日本アルプス	25年	1,504	1,855	3,359	1,618	2,220	3,838	1,944	4,651	6,596	1,296	2,439	3,735	6,362	11,165	11,331	36,897	6,196	41,270	17,527	78,168
	24年	1,525	1,783	3,308	1,607	2,217	3,823	1,886	4,645	6,531	1,271	2,557	3,828	6,289	11,202	11,448	36,898	6,042	39,797	17,491	76,695
	23年	1,471	1,739	3,210	1,548	2,372	3,920	2,055	4,965	7,020	1,343	2,734	4,077	6,417	11,810	12,267	38,948	5,960	39,529	18,227	78,477
	25/24比	98.7	104.0	101.5	100.7	100.1	100.4	103.1	100.1	101.0	101.9	95.4	97.6	101.2	99.7	99.0	100.0	102.5	103.7	100.2	101.9
	25/23比	102.2	106.7	104.6	104.5	93.6	97.9	94.6	93.7	94.0	96.5	89.2	91.6	99.1	94.5	92.4	94.7	104.0	104.4	96.2	99.6
北信濃	25年	2,212	3,449	5,660	2,559	2,687	5,247	3,066	3,713	6,779	2,220	2,688	4,908	10,057	12,536	13,291	40,311	9,302	61,925	22,594	102,237
	24年	2,096	3,393	5,490	2,352	2,624	4,976	2,977	3,697	6,675	2,201	2,690	4,891	9,626	12,405	12,933	39,394	9,098	60,597	22,031	99,991
	23年	2,103	3,164	5,267	2,218	2,497	4,715	3,081	3,794	6,875	2,344	2,584	4,928	9,745	12,039	13,257	40,298	8,527	56,387	21,784	96,685
	25/24比	105.5	101.6	103.1	108.8	102.4	105.4	103.0	100.4	101.6	100.9	99.9	100.4	104.5	101.1	102.8	102.3	102.2	102.2	102.6	102.2
	25/23比	105.2	109.0	107.5	115.4	107.6	111.3	99.5	97.9	98.6	94.7	104.0	99.6	103.2	104.1	100.3	100.0	109.1	109.8	103.7	105.7
計	25年	6,214	9,985	16,199	7,797	11,276	19,073	10,148	23,375	33,522	6,089	10,661	16,751	30,248	55,296	57,103	148,184	28,442	166,673	85,545	314,857
	24年	6,103	9,864	15,967	7,488	10,931	18,419	10,125	23,239	33,364	6,110	10,867	16,976	29,825	54,900	57,041	146,975	27,684	162,693	84,725	309,668
	23年	5,904	9,194	15,098	7,078	10,642	17,720	10,455	23,821	34,276	6,268	10,986	17,255	29,705	54,644	57,735	150,068	26,614	156,278	84,349	306,346
	25/24比	101.8	101.2	101.5	104.7	103.2	103.6	100.2	100.6	100.5	99.7	98.1	98.7	101.4	100.7	100.1	100.8	102.7	102.4	101.0	101.7
	25/23比	105.3	108.6	107.3	110.2	106.0	107.6	97.1	98.1	97.8	97.1	97.0	97.1	101.8	101.2	98.9	98.7	106.9	106.7	101.4	102.8

3 6広域別、月別延利用者数

(単位:千人、%)

6 広域別	区 分	1 月	2 月	3 月	4 月	5 月	6 月	7 月	8 月	9 月	10 月	11 月	12 月	計
東 信 州	25 年	1,221	1,083	974	1,408	1,719	1,412	2,650	4,686	2,351	1,398	1,149	776	20,827
	25年構成比	5.9	5.2	4.7	6.8	8.3	6.8	12.7	22.5	11.3	6.7	5.5	3.7	100.0
	24 年	1,283	1,061	934	1,333	1,691	1,377	2,663	4,732	2,468	1,476	1,141	741	20,898
	23 年	1,235	1,081	964	1,260	1,750	1,332	2,553	4,699	2,367	1,436	1,146	767	20,588
	25/24 比	95.2	102.1	104.4	105.6	101.7	102.6	99.5	99.0	95.2	94.7	100.7	104.7	99.7
	25/23 比	98.9	100.1	101.1	111.7	98.2	106.0	103.8	99.7	99.3	97.4	100.2	101.2	101.2
諏 訪	25 年	1,021	465	392	535	1,117	1,007	2,306	2,917	1,351	1,039	580	442	13,171
	25年構成比	7.8	3.5	3.0	4.1	8.5	7.6	17.5	22.1	10.3	7.9	4.4	3.4	100.0
	24 年	1,025	475	389	543	1,071	978	2,238	2,936	1,391	1,083	595	392	13,115
	23 年	997	465	398	1,121	2,518	1,008	2,251	3,036	1,350	1,086	610	464	15,304
	25/24 比	99.6	97.9	100.8	98.6	104.3	102.9	103.0	99.4	97.1	96.0	97.6	112.8	100.4
	25/23 比	102.3	100.1	98.3	47.7	44.3	99.9	102.4	96.1	100.0	95.7	95.1	95.2	86.1
伊 那 路	25 年	624	441	504	950	786	521	747	1,166	695	917	735	438	8,524
	25年構成比	7.3	5.2	5.9	11.1	9.2	6.1	8.8	13.7	8.2	10.8	8.6	5.1	100.0
	24 年	630	448	483	870	728	518	701	1,082	696	1,019	733	398	8,305
	23 年	646	439	465	1,054	805	520	723	1,201	706	846	776	396	8,575
	25/24 比	99.0	98.5	104.2	109.2	108.0	100.6	106.6	107.8	99.9	90.0	100.4	110.1	102.6
	25/23 比	96.5	100.6	108.3	90.2	97.7	100.2	103.4	97.1	98.5	108.4	94.8	110.6	99.4
木 曾 路	25 年	170	142	144	147	216	171	345	607	327	305	209	119	2,902
	25年構成比	5.9	4.9	5.0	5.1	7.4	5.9	11.9	20.9	11.3	10.5	7.2	4.1	100.0
	24 年	172	138	133	139	211	161	323	603	327	353	217	111	2,886
	23 年	195	157	138	141	242	160	320	608	335	332	212	117	2,956
	25/24 比	99.0	103.2	108.5	106.1	102.6	106.2	106.8	100.7	100.0	86.5	96.4	107.0	100.6
	25/23 比	87.3	90.6	104.5	104.2	89.3	106.8	107.9	99.9	97.7	92.0	98.5	101.1	98.2
日本アルプス	25 年	1,217	1,123	1,019	989	1,630	1,219	1,711	3,156	1,729	1,768	1,001	965	17,527
	25年構成比	6.9	6.4	5.8	5.6	9.3	7.0	9.8	18.0	9.9	10.1	5.7	5.5	100.0
	24 年	1,248	1,070	990	1,028	1,601	1,194	1,701	3,105	1,725	1,910	1,026	893	17,491
	23 年	1,258	1,146	986	918	1,693	1,179	1,588	3,029	1,595	1,782	989	876	17,038
	25/24 比	97.5	104.9	102.9	96.2	101.8	102.1	100.6	101.6	100.2	92.6	97.5	108.1	100.2
	25/23 比	96.7	98.0	103.4	107.7	96.3	103.4	107.8	104.2	108.4	99.2	101.2	110.3	102.9
北 信 濃	25 年	1,930	2,242	1,488	1,675	2,244	1,328	1,540	3,553	1,686	1,850	1,744	1,314	22,594
	25年構成比	8.5	9.9	6.6	7.4	9.9	5.9	6.8	15.7	7.5	8.2	7.7	5.8	100.0
	24 年	1,917	2,093	1,480	1,638	2,064	1,275	1,496	3,468	1,711	2,020	1,675	1,196	22,031
	23 年	1,956	2,285	1,651	1,585	2,258	1,405	1,489	3,239	1,665	1,969	1,648	1,187	22,336
	25/24 比	100.7	107.1	100.5	102.3	108.7	104.2	102.9	102.5	98.6	91.6	104.1	109.9	102.6
	25/23 比	98.7	98.1	90.1	105.7	99.4	94.5	103.4	109.7	101.2	94.0	105.9	110.7	101.2
長 野 県 計	25 年	6,183	5,496	4,520	5,704	7,711	5,658	9,299	16,085	8,138	7,278	5,419	4,054	85,545
	25年構成比	7.2	6.4	5.3	6.7	9.0	6.6	10.9	18.8	9.5	8.5	6.3	4.7	100.0
	24 年	6,274	5,285	4,408	5,551	7,365	5,503	9,122	15,924	8,318	7,860	5,386	3,730	84,725
	23 年	6,288	5,572	4,602	6,079	9,266	5,603	8,922	15,812	8,017	7,450	5,381	3,806	86,798
	25/24 比	98.5	104.0	102.6	102.8	104.7	102.8	101.9	101.0	97.8	92.6	100.6	108.7	101.0
	25/23 比	98.3	98.6	98.2	93.8	83.2	101.0	104.2	101.7	101.5	97.7	100.7	106.5	98.6

4 6広域別、観光地類型別利用者数及び観光消費額

(単位:か所、千人、百万円、%)

地方事務所別	区 分	山 岳			高原・湖沼			温 泉			名所・旧跡			計		
		観光地数	延利用者数	観光消費額	観光地数	延利用者数	観光消費額	観光地数	延利用者数	観光消費額	観光地数	延利用者数	観光消費額	観光地数	延利用者数	観光消費額
東 信 州	25 年	5	195	578	20	14,768	51,481	9	1,644	7,379	16	4,220	6,226	50	20,827	65,663
	24 年	5	186	548	20	14,573	50,951	9	1,732	7,789	16	4,407	6,477	50	20,898	65,766
	23 年	5	180	526	20	14,323	50,598	9	1,546	6,595	16	4,235	6,394	50	20,284	64,113
	25/24比		104.7	105.5		101.3	101.0		94.9	94.7		95.8	96.1		99.7	99.8
	25/23比		108.5	109.9		103.1	101.7		106.3	111.9		99.7	97.4		102.7	102.4
諏 訪	25 年	2	577	1,780	9	7,041	18,540	3	4,352	14,882	3	1,201	1,243	17	13,171	36,445
	24 年	2	546	1,689	9	6,912	18,030	3	4,388	14,800	3	1,270	1,317	17	13,115	35,835
	23 年	2	488	1,531	9	6,958	18,208	3	4,446	15,019	3	1,267	1,252	17	13,158	36,011
	25/24比		105.7	105.4		101.9	102.8		99.2	100.6		94.6	94.4		100.4	101.7
	25/23比		118.3	116.2		101.2	101.8		97.9	99.1		94.8	99.3		100.1	101.2
伊 那 路	25 年	6	519	2,306	39	4,054	9,852	11	2,256	6,803	16	1,696	2,382	72	8,524	21,343
	24 年	6	515	2,340	39	3,885	9,455	11	2,237	6,810	16	1,668	2,156	72	8,305	20,762
	23 年	6	535	2,427	39	3,601	9,073	11	2,209	6,868	16	1,697	2,478	72	8,043	20,845
	25/24比		100.7	98.5		104.3	104.2		100.8	99.9		101.7	110.5		102.6	102.8
	25/23比		97.1	95.0		112.6	108.6		102.1	99.1		99.9	96.1		106.0	102.4
木 曾 路	25 年	4	292	1,829	14	1,365	4,789	2	52	325	6	1,194	4,057	26	2,902	11,001
	24 年	4	289	1,842	14	1,365	4,496	2	53	328	6	1,179	3,953	26	2,886	10,619
	23 年	4	255	1,604	14	1,340	4,427	2	51	313	6	1,207	3,871	26	2,854	10,215
	25/24比		101.0	99.3		100.0	106.5		99.1	99.2		101.2	102.6		100.6	103.6
	25/23比		114.3	114.0		101.8	108.2		102.8	103.9		98.9	104.8		101.7	107.7
日本アルプス	25 年	5	2,606	15,768	23	6,582	29,585	13	3,675	20,875	17	4,664	11,939	58	17,527	78,168
	24 年	5	2,496	14,917	23	6,498	28,833	13	3,669	20,576	17	4,828	12,368	58	17,491	76,695
	23 年	5	2,361	14,027	23	6,512	28,571	13	3,785	21,167	17	5,568	15,028	58	18,227	78,794
	25/24比		104.4	105.7		101.3	102.6		100.2	101.5		96.6	96.5		100.2	101.9
	25/23比		110.4	112.4		101.1	103.6		97.1	98.6		83.8	79.4		96.2	99.2
北 信 濃	25 年	2	18	67	23	8,501	43,648	10	4,051	22,882	26	10,023	35,639	61	22,594	102,237
	24 年	2	19	71	23	8,229	42,591	10	4,023	22,749	26	9,760	34,581	61	22,031	99,991
	23 年	2	18	63	25	8,202	42,116	14	4,111	22,523	24	9,454	31,983	65	21,784	96,685
	25/24比		97.4	95.0		103.3	102.5		100.7	100.6		102.7	103.1		102.6	102.2
	25/23比		105.1	106.6		103.7	103.6		98.6	101.6		106.0	111.4		103.7	105.7
合 計	25 年	24	4,207	22,328	128	42,310	157,895	48	16,030	73,147	84	22,998	61,486	284	85,545	314,857
	24 年	24	4,050	21,407	128	41,461	154,356	48	16,102	73,052	84	23,111	60,853	284	84,725	309,668
	23 年	24	3,835	20,178	130	40,937	152,993	52	16,148	72,485	82	23,429	61,006	288	84,349	306,663
	25/24比		103.9	104.3		102.0	102.3		99.6	100.1		99.5	101.0		101.0	101.7
	25/23比		109.7	110.7		103.4	103.2		99.3	100.9		98.2	100.8		101.4	102.7

5 地方事務所別、季節別(四半期別)、県内・県外別、日帰り・宿泊別利用者数及び観光消費額

(単位:千人、百万円、%)

区分	1～3月(第1四半期)			4～6月(第2四半期)			7～9月(第3四半期)			10～12月(第4四半期)			計		日帰り客		延泊旅客		合計		
	県内	県外	計	県内	県外	計	県内	県外	計	県内	県外	計	県内	県外	観光客数	消費額	観光客数	消費額	観光客数	消費額	
佐久	25年	606	1,416	2,022	961	1,890	2,851	1,498	5,811	7,309	619	1,712	2,331	3,684	10,830	8,437	24,976	6,076	24,095	14,513	49,072
	24年	591	1,423	2,015	933	1,791	2,724	1,536	5,770	7,306	613	1,679	2,292	3,673	10,664	8,520	25,108	5,816	23,549	14,337	48,657
	23年	569	1,315	1,884	916	1,684	2,600	1,598	5,747	7,345	598	1,707	2,305	3,681	10,453	8,601	25,703	5,532	22,691	14,134	48,394
	25/24比	102.5	99.5	100.3	103.0	105.5	104.7	97.5	100.7	100.1	100.9	102.0	101.7	100.3	101.6	99.0	99.5	104.5	102.3	101.2	101.9
	25/23比	106.5	107.7	107.3	104.9	112.3	109.7	97.7	101.1	99.5	103.5	100.3	101.1	100.1	103.6	98.1	97.2	109.8	106.2	102.7	101.4
上小	25年	571	686	1,256	935	753	1,688	901	1,477	2,378	411	581	992	2,818	3,496	4,425	5,016	1,888	11,575	6,314	16,591
	24年	565	697	1,262	913	764	1,677	992	1,565	2,557	450	615	1,065	2,920	3,642	4,633	5,244	1,929	11,865	6,561	17,109
	23年	483	592	1,075	747	670	1,417	1,010	1,591	2,600	446	612	1,058	2,686	3,464	4,342	4,972	1,808	10,747	6,150	15,719
	25/24比	101.0	98.3	99.5	102.4	98.6	100.6	90.8	94.4	93.0	91.4	94.4	93.1	96.5	96.0	95.5	95.7	97.9	97.6	96.2	97.0
	25/23比	118.2	115.8	116.9	125.1	112.4	119.1	89.3	92.8	91.4	92.2	94.9	93.8	104.9	100.9	101.9	100.9	104.5	107.7	102.7	105.5
諏訪	25年	591	1,286	1,878	691	1,967	2,658	1,546	5,027	6,573	510	1,552	2,062	3,339	9,832	10,326	21,173	2,845	15,273	13,171	36,445
	24年	591	1,298	1,889	673	1,918	2,592	1,557	5,008	6,565	517	1,553	2,069	3,338	9,777	10,375	21,166	2,740	14,670	13,115	35,835
	23年	567	1,211	1,778	656	1,858	2,514	1,586	5,152	6,739	538	1,589	2,128	3,347	9,811	10,417	21,216	2,741	14,795	13,158	36,011
	25/24比	100.1	99.1	99.4	102.7	102.5	102.6	99.3	100.4	100.1	98.8	99.9	99.6	100.0	100.6	99.5	100.0	103.9	104.1	100.4	101.7
	25/23比	104.3	106.2	105.6	105.4	105.8	105.7	97.5	97.6	97.5	94.8	97.6	96.9	99.7	100.2	99.1	99.8	103.8	103.2	100.1	101.2
上伊那	25年	473	317	789	700	580	1,281	709	691	1,400	697	419	1,117	2,579	2,007	3,805	6,842	780	4,288	4,586	11,130
	24年	486	313	798	670	553	1,223	694	646	1,339	698	406	1,104	2,547	1,917	3,739	6,825	725	4,087	4,464	10,912
	23年	454	263	716	625	504	1,129	647	644	1,290	653	419	1,073	2,378	1,830	3,481	6,519	727	4,026	4,208	10,545
	25/24比	97.3	101.2	98.9	104.6	105.0	104.8	102.2	107.0	104.5	99.9	103.2	101.1	101.3	104.7	101.8	100.2	107.6	104.9	102.7	102.0
	25/23比	104.1	120.5	110.1	112.1	115.1	113.5	109.7	107.3	108.5	106.8	100.0	104.1	108.5	109.6	109.3	105.0	107.4	106.5	109.0	105.5
下伊那	25年	195	584	779	265	711	977	299	909	1,209	254	720	974	1,014	2,925	3,147	5,407	792	4,806	3,939	10,213
	24年	187	576	763	277	616	894	304	836	1,139	275	771	1,046	1,043	2,799	3,061	5,078	781	4,771	3,841	9,849
	23年	196	554	750	304	627	931	310	851	1,161	266	727	993	1,076	2,759	3,043	5,421	791	4,879	3,835	10,300
	25/24比	104.3	101.5	102.2	95.7	115.4	109.3	98.6	108.8	106.1	92.4	93.4	93.1	97.2	104.5	102.8	106.5	101.4	100.7	102.5	103.7
	25/23比	99.4	105.5	103.9	87.2	113.6	104.9	96.7	106.8	104.1	95.4	99.0	98.1	94.2	106.0	103.4	99.7	100.0	98.5	102.7	99.2
木曾	25年	64	393	456	67	467	534	183	1,095	1,279	82	551	633	396	2,506	2,340	7,561	562	3,440	2,902	11,001
	24年	63	380	442	64	447	510	179	1,073	1,252	86	595	681	391	2,495	2,332	7,261	554	3,359	2,886	10,619
	23年	62	357	419	64	431	494	169	1,077	1,246	80	614	695	376	2,478	2,326	6,991	528	3,224	2,854	10,215
	25/24比	101.4	103.5	103.2	105.7	104.5	104.7	102.2	102.1	102.1	96.1	92.5	93.0	101.3	100.5	100.3	104.1	101.6	102.4	100.6	103.6
	25/23比	102.6	110.1	109.0	105.5	108.5	108.1	108.1	101.7	102.6	102.2	89.7	91.2	105.5	101.1	100.6	108.2	106.6	106.7	101.7	107.7
松本	25年	527	694	1,221	1,014	1,602	2,616	1,040	3,019	4,059	671	1,716	2,387	3,252	7,030	7,400	23,843	2,882	21,191	10,282	45,034
	24年	555	635	1,189	1,000	1,592	2,592	994	2,985	3,979	666	1,808	2,474	3,215	7,020	7,510	24,386	2,724	19,723	10,234	44,110
	23年	524	623	1,147	970	1,784	2,754	1,134	3,306	4,440	761	1,988	2,749	3,389	7,700	8,304	27,028	2,786	20,330	11,090	47,358
	25/24比	95.0	109.3	102.6	101.3	100.6	100.9	104.6	101.1	102.0	100.8	94.9	96.5	101.2	100.2	98.5	97.8	105.8	107.4	100.5	102.1
	25/23比	100.5	111.5	106.5	104.5	89.8	95.0	91.7	91.3	91.4	88.2	86.3	86.8	95.9	91.3	89.1	88.2	103.4	104.2	92.7	95.1
北安曇	25年	977	1,161	2,138	605	618	1,222	905	1,633	2,537	624	723	1,348	3,111	4,135	3,931	13,054	3,314	20,080	7,245	33,134
	24年	970	1,149	2,119	607	625	1,231	893	1,660	2,553	605	749	1,354	3,074	4,182	3,938	12,512	3,318	20,073	7,257	32,585
	23年	947	1,116	2,063	578	588	1,166	921	1,660	2,580	582	746	1,328	3,028	4,109	3,963	12,237	3,174	19,199	7,137	31,436
	25/24比	100.8	101.1	100.9	99.7	98.9	99.3	101.4	98.3	99.4	103.1	96.6	99.5	101.2	98.9	99.8	104.3	99.9	100.0	99.8	101.7
	25/23比	103.2	104.0	103.6	104.6	105.1	104.9	98.2	98.4	98.3	107.3	97.0	101.5	102.7	100.6	99.2	106.7	104.4	104.6	101.5	105.4
長野	25年	1,653	1,272	2,924	2,092	2,091	4,183	2,476	1,898	4,374	1,820	1,693	3,513	8,041	6,954	11,042	34,370	3,953	28,690	14,995	63,059
	24年	1,556	1,207	2,763	1,903	2,016	3,918	2,406	1,917	4,323	1,819	1,722	3,541	7,684	6,862	10,720	33,503	3,826	27,812	14,546	61,316
	23年	1,581	1,137	2,718	1,793	1,919	3,712	2,512	2,060	4,573	1,937	1,652	3,589	7,823	6,769	11,053	34,524	3,540	25,215	14,592	59,739
	25/24比	106.2	105.4	105.8	109.9	103.8	106.8	102.9	99.0	101.2	100.1	98.3	99.2	104.6	101.3	103.0	102.6	103.3	103.2	103.1	102.8
	25/23比	104.6	111.8	107.6	116.7	109.0	112.7	98.6	92.1	95.7	94.0	102.5	97.9	102.8	102.7	99.9	99.6	111.7	113.8	102.8	105.6
北信	25年	559	2,177	2,736	467	596	1,063	590	1,815	2,405	400	995	1,395	2,016	5,582	2,249	5,942	5,349	33,235	7,599	39,177
	24年	540	2,186	2,726	449	609	1,058	571	1,780	2,352	382	968	1,349	1,942	5,543	2,213	5,891	5,272	32,785	7,485	38,676
	23年	522	2,027	2,548	426	578	1,003	568	1,734	2,302	407	932	1,338	1,922	5,270	2,204	5,774	4,988	31,172	7,192	36,946
	25/24比	103.5	99.6	100.3	104.1	97.9	100.5	103.3	101.9	102.3	104.8	102.8	103.4	103.8	100.7	101.6	100.9	101.5	101.4	101.5	101.3
	25/23比	107.1	107.4	107.3	109.8	103.2	106.0	103.9	104.7	104.5	98.4	106.7	104.2	104.9	105.9	102.1	102.9	107.2	106.6	105.7	106.0
計	25年	6,214	9,985	16,199	7,797	11,276	19,073	10,148	23,375	33,522	6,089	10,661	16,751	30,248	55,296	57,103	148,184	28,442	166,673	85,545	314,857
	24年	6,103	9,864	15,967	7,488	10,931	18,419	10,125	23,239	33,364											



## 6 地方事務所別、月別延利用者数

(単位:千人、%)

地方事務所別	区 分	1 月	2 月	3 月	4 月	5 月	6 月	7 月	8 月	9 月	10 月	11 月	12 月	計
佐 久	25年	755	675	591	625	1,212	1,015	1,913	3,630	1,767	1,006	798	526	14,513
	25年構成比	5.2	4.6	4.1	4.3	8.3	7.0	13.2	25.0	12.2	6.9	5.5	3.6	100.0
	24年	786	667	562	619	1,158	947	1,862	3,612	1,832	1,039	766	487	14,337
	23年	785	702	398	531	1,140	929	1,968	3,636	1,741	1,071	725	509	14,134
	25/24比	96.1	101.2	105.2	101.0	104.6	107.2	102.7	100.5	96.5	96.8	104.2	108.0	101.2
25/23比	96.3	96.1	148.7	117.7	106.3	109.3	97.2	99.8	101.5	94.0	110.0	103.4	102.7	
上 小	25年	465	408	383	783	507	398	738	1,057	584	392	351	250	6,314
	25年構成比	7.4	6.5	6.1	12.4	8.0	6.3	11.7	16.7	9.2	6.2	5.6	4.0	100.0
	24年	497	394	372	714	533	430	801	1,120	637	436	375	254	6,561
	23年	460	384	231	488	530	399	777	1,118	705	438	365	255	6,150
	25/24比	93.7	103.5	103.1	109.6	95.2	92.4	92.1	94.4	91.7	89.7	93.5	98.4	96.2
25/23比	101.1	106.2	166.1	160.5	95.7	99.5	94.9	94.5	82.8	89.5	96.0	98.0	102.7	
諏 訪	25年	1,021	465	392	535	1,117	1,007	2,306	2,917	1,351	1,039	580	442	13,171
	25年構成比	7.7	3.5	3.0	4.1	8.5	7.6	17.5	22.1	10.3	7.9	4.4	3.4	100.0
	24年	1,025	475	389	543	1,071	978	2,238	2,936	1,391	1,083	595	392	13,115
	23年	1,024	458	295	469	1,052	994	2,350	2,996	1,392	1,112	593	422	13,158
	25/24比	99.6	97.9	100.8	98.6	104.3	102.9	103.0	99.4	97.1	96.0	97.6	112.8	100.4
25/23比	99.7	101.5	132.7	114.0	106.2	101.3	98.1	97.3	97.0	93.4	97.8	104.7	100.1	
上 伊 那	25年	338	206	246	643	360	278	407	610	383	551	341	224	4,586
	25年構成比	7.4	4.5	5.4	14.0	7.8	6.1	8.9	13.3	8.4	12.0	7.4	4.9	100.0
	24年	341	207	250	589	359	274	400	565	374	566	337	201	4,464
	23年	323	194	199	528	344	256	388	556	347	558	315	199	4,208
	25/24比	99.0	99.1	98.4	109.2	100.2	101.2	101.6	108.0	102.4	97.4	101.2	111.5	102.7
25/23比	104.4	106.0	123.5	121.7	104.5	108.4	104.8	109.8	110.5	98.7	108.4	112.4	109.0	
下 伊 那	25年	286	236	258	307	427	243	340	556	312	366	394	214	3,939
	25年構成比	7.3	6.0	6.5	7.8	10.8	6.2	8.6	14.1	7.9	9.3	10.0	5.4	100.0
	24年	289	241	233	281	369	243	301	517	322	453	396	197	3,841
	23年	290	246	214	279	399	253	333	548	280	402	389	202	3,835
	25/24比	99.0	97.9	110.4	109.2	115.5	99.9	113.2	107.6	97.0	80.8	99.7	108.5	102.5
25/23比	98.8	95.7	120.3	110.2	107.0	95.9	102.3	101.5	111.5	91.0	101.4	105.9	102.7	
木 曾	25年	170	142	144	147	216	171	345	607	327	305	209	119	2,902
	25年構成比	5.9	4.9	5.0	5.1	7.4	5.9	11.9	20.9	11.3	10.5	7.2	4.1	100.0
	24年	172	138	133	139	211	161	323	603	327	353	217	111	2,886
	23年	173	146	99	116	214	164	341	596	309	353	225	117	2,854
	25/24比	99.0	103.2	108.5	106.1	102.6	106.2	106.8	100.7	100.0	86.5	96.4	107.0	100.6
25/23比	98.2	97.1	145.6	126.5	101.0	104.2	101.1	101.8	105.7	86.6	93.2	101.2	101.7	
松 本	25年	393	381	447	655	1,087	874	1,172	1,771	1,116	1,181	740	467	10,282
	25年構成比	3.8	3.7	4.3	6.4	10.6	8.5	11.4	17.2	10.9	11.5	7.2	4.5	100.0
	24年	412	354	423	665	1,072	855	1,145	1,718	1,116	1,276	743	455	10,234
	23年	411	378	358	568	1,164	1,023	1,303	1,885	1,252	1,458	790	501	11,090
	25/24比	95.4	107.7	105.5	98.5	101.4	102.2	102.3	103.1	100.0	92.5	99.6	102.5	100.5
25/23比	95.7	100.9	124.7	115.3	93.4	85.4	89.9	93.9	89.1	81.0	93.7	93.1	92.7	
北 安 曇	25年	824	742	573	334	542	346	539	1,385	613	588	261	499	7,245
	25年構成比	11.4	10.2	7.9	4.6	7.5	4.8	7.4	19.1	8.5	8.1	3.6	6.9	100.0
	24年	835	717	567	363	529	339	556	1,387	610	634	283	437	7,257
	23年	858	798	407	287	525	353	575	1,401	605	639	288	401	7,137
	25/24比	98.6	103.5	101.1	92.0	102.6	101.9	97.0	99.8	100.6	92.7	92.2	114.0	99.8
25/23比	96.0	92.9	140.8	116.4	103.2	97.9	93.9	98.9	101.4	92.0	90.6	124.5	101.5	
長 野	25年	1,009	1,158	757	1,379	1,819	986	1,049	2,114	1,210	1,327	1,456	731	14,995
	25年構成比	6.7	7.7	5.0	9.2	12.1	6.6	7.0	14.1	8.1	8.8	9.7	4.9	100.0
	24年	999	1,028	736	1,334	1,666	919	1,015	2,077	1,231	1,488	1,392	662	14,546
	23年	1,017	1,187	515	1,081	1,642	990	1,184	2,106	1,283	1,571	1,349	670	14,592
	25/24比	101.0	112.6	102.8	103.4	109.2	107.3	103.4	101.8	98.3	89.2	104.6	110.4	103.1
25/23比	99.3	97.6	147.1	127.6	110.8	99.6	88.7	100.4	94.3	84.5	107.9	109.1	102.8	
北 信	25年	921	1,084	731	297	425	342	491	1,439	475	524	288	583	7,599
	25年構成比	12.1	14.3	9.6	3.9	5.6	4.5	6.5	18.9	6.3	6.9	3.8	7.7	100.0
	24年	918	1,065	743	304	398	356	481	1,391	480	532	283	534	7,485
	23年	935	1,193	421	221	421	361	465	1,388	449	536	285	516	7,192
	25/24比	100.3	101.8	98.3	97.5	106.7	96.1	102.0	103.5	99.1	98.4	101.6	109.2	101.5
25/23比	98.6	90.9	173.5	134.1	101.0	94.6	105.5	103.7	105.8	97.6	100.9	112.9	105.7	
長野県計	25年	6,183	5,496	4,520	5,704	7,711	5,658	9,299	16,085	8,138	7,278	5,419	4,054	85,545
	25年構成比	7.2	6.4	5.3	6.7	9.0	6.6	10.9	18.8	9.5	8.5	6.3	4.7	100.0
	24年	6,274	5,285	4,408	5,551	7,365	5,503	9,122	15,924	8,318	7,860	5,386	3,730	84,725
	23年	6,276	5,686	3,136	4,568	7,430	5,722	9,683	16,230	8,363	8,138	5,325	3,792	84,349
	25/24比	98.5	104.0	102.6	102.8	104.7	102.8	101.9	101.0	97.8	92.6	100.6	108.7	101.0
25/23比	98.5	96.7	144.1	124.9	103.8	98.9	96.0	99.1	97.3	89.4	101.8	106.9	101.4	

7 地方事務所別、観光地類型別利用者数及び観光消費額

(単位:か所、千人、百万円、%)

地方事務所別	区分	山 岳			高原・湖沼			温 泉			名所・旧跡			合 計		
		観光地数	延利用者数	観光消費額	観光地数	延利用者数	観光消費額	観光地数	延利用者数	観光消費額	観光地数	延利用者数	観光消費額	観光地数	延利用者数	観光消費額
佐 久	25 年	5	195	578	14	12,150	42,262	4	302	1,252	9	1,866	4,979	32	14,513	49,072
	24 年	5	186	548	14	11,974	41,843	4	292	1,159	9	1,885	5,106	32	14,337	48,657
	23 年	5	180	526	14	11,775	41,608	4	284	1,124	9	1,895	5,135	32	14,134	48,394
	25/24比		104.7	105.5		101.5	101.0		103.5	108.0		99.0	97.5		101.2	100.9
	25/23比		108.5	109.9		103.2	101.6		106.2	111.4		98.5	97.0		102.7	101.4
上 小	25 年	0	0	0	6	2,617	9,219	5	1,342	6,126	7	2,354	1,246	18	6,314	16,591
	24 年	0	0	0	6	2,599	9,108	5	1,441	6,630	7	2,522	1,371	18	6,561	17,109
	23 年	0	0	0	6	2,548	8,990	5	1,262	5,470	7	2,340	1,259	18	6,150	15,719
	25/24比		-	-		100.7	101.2		93.2	92.4		93.4	90.9		96.2	97.0
	25/23比		-	-		102.7	102.5		106.4	112.0		100.6	99.0		102.7	105.5
諏 訪	25 年	2	577	1,780	9	7,041	18,540	3	4,352	14,882	3	1,201	1,243	17	13,171	36,445
	24 年	2	546	1,689	9	6,912	18,030	3	4,388	14,800	3	1,270	1,317	17	13,115	35,835
	23 年	2	488	1,531	9	6,958	18,208	3	4,446	15,019	3	1,267	1,252	17	13,158	36,011
	25/24比		105.7	105.4		101.9	102.8		99.2	100.6		94.6	94.4		100.4	101.7
	25/23比		118.3	116.2		101.2	101.8		97.9	99.1		94.8	99.3		100.1	101.2
上 伊 那	25 年	4	491	2,174	16	2,570	6,898	4	518	734	6	1,006	1,323	30	4,586	11,130
	24 年	4	490	2,210	16	2,496	6,680	4	527	764	6	951	1,259	30	4,464	10,912
	23 年	4	509	2,295	16	2,289	6,385	4	494	710	6	917	1,155	30	4,208	10,545
	25/24比		100.1	98.4		103.0	103.3		98.4	96.2		105.8	105.0		102.7	102.0
	25/23比		96.5	94.8		112.3	108.0		104.8	103.4		109.8	114.5		109.0	105.5
下 伊 那	25 年	2	28	132	23	1,483	2,954	7	1,738	6,069	10	690	1,059	42	3,939	10,213
	24 年	2	25	131	23	1,389	2,775	7	1,711	6,046	10	717	897	42	3,841	9,849
	23 年	2	26	132	23	1,313	2,688	7	1,715	6,158	10	781	1,322	42	3,835	10,300
	25/24比		111.6	100.8		106.8	106.4		101.6	100.4		96.2	118.1		102.5	103.7
	25/23比		107.8	99.9		113.0	109.9		101.3	98.6		88.4	80.1		102.7	99.2
木 曾	25 年	4	292	1,829	14	1,365	4,789	2	52	325	6	1,194	4,057	26	2,902	11,001
	24 年	4	289	1,842	14	1,365	4,496	2	53	328	6	1,179	3,953	26	2,886	10,619
	23 年	4	255	1,604	14	1,340	4,427	2	51	313	6	1,207	3,871	26	2,854	10,215
	25/24比		101.0	99.3		100.0	106.5		99.1	99.2		101.2	102.6		100.6	103.6
	25/23比		114.3	114.0		101.8	108.2		102.8	103.9		98.9	104.8		101.7	107.7
松 本	25 年	2	1,486	9,556	15	2,346	7,091	8	2,891	17,540	12	3,560	10,846	37	10,282	45,034
	24 年	2	1,481	9,285	15	2,283	6,657	8	2,841	17,012	12	3,630	11,155	37	10,234	44,110
	23 年	2	1,384	8,602	15	2,487	7,385	8	2,964	17,646	12	4,256	13,725	37	11,090	47,358
	25/24比		100.4	102.9		102.8	106.5		101.7	103.1		98.1	97.2		100.5	102.1
	25/23比		107.4	111.1		94.3	96.0		97.5	99.4		83.7	79.0		92.7	95.1
北 安 曇	25 年	3	1,120	6,212	8	4,237	22,494	5	785	3,335	5	1,104	1,093	21	7,245	33,134
	24 年	3	1,015	5,632	8	4,215	22,176	5	828	3,564	5	1,198	1,214	21	7,257	32,585
	23 年	3	977	5,425	8	4,026	21,186	5	822	3,521	5	1,312	1,303	21	7,137	31,436
	25/24比		110.4	110.3		100.5	101.4		94.8	93.6		92.1	90.1		99.8	101.7
	25/23比		114.6	114.5		105.2	106.2		95.5	94.7		84.1	83.9		101.5	105.4
長 野	25 年	0	0	0	10	3,652	17,428	4	1,782	10,693	20	9,561	34,939	34	14,995	63,059
	24 年	0	0	0	10	3,444	16,636	4	1,791	10,836	20	9,311	33,844	34	14,546	61,316
	23 年	0	0	0	12	3,655	17,315	8	1,958	11,272	18	8,979	31,152	38	14,592	59,739
	25/24比		-	-		106.1	104.8		99.5	98.7		102.7	103.2		103.1	102.8
	25/23比		-	-		99.9	100.7		91.0	94.9		106.5	112.2		102.8	105.6
北 信	25 年	2	18	67	13	4,849	26,220	6	2,269	12,189	6	462	700	27	7,599	39,177
	24 年	2	19	71	13	4,785	25,954	6	2,233	11,913	6	449	737	27	7,485	38,676
	23 年	2	18	63	13	4,547	24,802	6	2,153	11,251	6	475	830	27	7,192	36,946
	25/24比		97.4	95.0		101.3	101.0		101.6	102.3		103.0	95.0		101.5	101.3
	25/23比		105.1	106.6		106.7	105.7		105.4	108.3		97.3	84.3		105.7	106.0
合 計	25 年	24	4,207	22,328	128	42,310	157,895	48	16,030	73,147	84	22,998	61,486	284	85,545	314,857
	24 年	24	4,050	21,407	128	41,461	154,356	48	16,102	73,052	84	23,111	60,853	284	84,725	309,668
	23 年	24	3,835	20,178	130	40,937	152,993	52	16,148	72,485	82	23,429	61,006	288	84,349	306,663
	25/24比		103.9	104.3		102.0	102.3		99.6	100.1		99.5	101.0		101.0	101.7
	25/23比		109.7	110.7		103.4	103.2		99.3	100.9		98.2	100.8		101.4	102.7

6広域別（地方事務所別）統計資料(概要編)

市町村名	観光地名	年	観光地利用者延数（百人）																		観光消費額 （千円）	観光地 類型
			合計	増減・ 25/24比(%)	県内・県外別		日帰り・宿泊別		月別													
					県内	県外	日帰り	宿泊	1月	2月	3月	4月	5月	6月	7月	8月	9月	10月	11月	12月		
小諸市	浅間山	25	749	72	250	499	659	90	5	4	5	10	62	77	123	203	89	112	46	13	214,250	山岳
		24	677	110.6	226	451	601	76	4	2	3	12	49	57	118	173	95	124	35	5	192,050	
"	高峰高原	25	6,098	△ 306	2,032	4,066	5,642	456	193	166	151	222	334	773	1,112	1,534	433	233	479	468	2,316,354	高原・湖沼
		24	6,404	95.2	2,135	4,269	5,902	502	230	159	141	185	293	616	1,114	1,594	680	308	571	513	2,467,300	
"	懐古園	25	5,880	△ 362	1,960	3,920	4,332	1,548	32	28	132	1,323	1,338	379	370	944	401	396	482	55	2,102,280	名所・旧跡
		24	6,242	94.2	2,079	4,163	4,614	1,628	28	28	85	1,240	1,495	414	446	1,108	454	416	488	40	2,257,840	
"	布引観音	25	3,683	△ 104	1,228	2,455	3,463	220	353	341	404	339	351	251	240	289	270	285	295	265	791,600	名所・旧跡
		24	3,787	97.3	1,263	2,524	3,569	218	378	347	408	351	342	280	240	353	279	285	278	246	811,900	
"	菱野薬師温泉	25	562	50	189	373	108	454	38	34	45	42	38	40	41	89	47	51	53	44	425,850	温泉
		24	512	109.8	170	342	94	418	31	28	39	37	38	32	37	81	44	58	42	45	355,800	
"	飯綱山公園	25	1,869	△ 82	624	1,245	1,869	0	66	60	83	164	148	191	173	218	159	257	223	127	373,800	名所・旧跡
		24	1,951	95.8	650	1,301	1,951	0	81	85	91	161	173	180	150	212	235	282	219	82	390,200	
佐久市	美笹高原	25	802	30	500	302	520	282	61	55	61	60	94	62	76	141	72	48	41	31	234,190	高原・湖沼
		24	772	103.9	486	286	502	270	61	54	63	56	89	58	68	137	72	48	38	28	225,060	
"	佐久平原	25	4,303	224	2,079	2,224	3,291	1,012	181	326	201	71	751	75	550	1,334	462	117	127	108	1,157,700	名所・旧跡
		24	4,079	105.5	1,968	2,111	3,111	968	177	319	197	63	664	66	512	1,289	451	110	121	110	1,099,300	
"	佐久高原内山峡	25	978	△ 41	423	555	720	258	17	10	17	7	21	13	16	35	598	134	67	43	266,680	名所・旧跡
		24	1,019	96.0	440	579	749	270	20	14	25	6	17	10	17	31	644	127	65	43	279,200	
"	平尾山公園	25	5,345	△ 4	1,857	3,488	4,341	1,004	994	923	448	145	284	157	459	982	214	409	118	212	1,852,500	高原・湖沼
		24	5,349	99.9	1,867	3,482	4,395	954	994	923	441	156	303	168	491	1,157	206	349	117	206	1,802,900	
"	龍岡城跡五稜郭稲荷山公園	25	1,154	184	976	178	1,076	78	4	6	12	26	609	10	58	293	80	28	20	8	140,760	名所・旧跡
		24	970	119.0	815	155	904	66	3	4	9	19	474	8	56	259	83	22	21	12	118,450	
"	春日温泉	25	1,409	44	893	516	265	1,144	74	76	85	103	104	127	99	164	124	148	160	145	543,126	温泉
		24	1,365	103.2	865	500	257	1,108	80	71	93	93	93	115	96	160	126	151	146	141	527,388	
"	望月高原	25	1,134	97	823	311	1,046	88	0	0	77	97	137	127	123	140	108	168	137	20	1,216,798	高原・湖沼
		24	1,037	109.4	731	306	947	90	0	0	1	96	134	123	121	133	108	182	132	7	1,105,351	
"	中山道望月宿	25	640	△ 15	263	377	486	154	27	22	24	39	42	35	34	150	39	52	118	58	123,209	名所・旧跡
		24	655	97.7	266	389	497	158	27	24	21	41	44	36	34	157	38	55	86	92	126,143	
佐久穂町	十石峠・古谷溪谷	25	49	△ 81	27	22	35	14	6	3	3	0	0	0	2	8	2	0	9	16	5,300	高原・湖沼
		24	130	37.7	91	39	108	22	13	8	10	11	15	10	15	19	10	9	6	4	25,100	
"	八千穂高原	25	1,962	175	588	1,374	1,520	442	131	119	80	10	99	159	223	370	186	426	51	108	766,710	高原・湖沼
		24	1,787	109.8	533	1,254	1,366	421	126	102	76	13	86	140	175	314	168	481	39	67	608,500	
"	八千穂の里	25	54	5	15	39	54	0	1	2	2	2	7	6	6	10	5	7	4	2	3,780	名所・旧跡
		24	49	110.2	14	35	49	0	0	1	1	2	7	4	6	10	6	7	4	1	3,430	
小海町	松原湖	25	1,599	△ 42	351	1,248	1,233	366	346	353	104	50	69	55	102	155	94	33	26	212	688,420	高原・湖沼
		24	1,641	97.4	358	1,283	1,257	384	362	355	106	61	72	57	105	158	94	33	26	212	710,880	
"	八ヶ岳	25	427	△ 3	145	282	136	291	5	1	1	13	20	21	62	132	135	19	8	10	145,690	山岳
		24	430	99.3	135	295	135	295	5	1	1	13	23	21	62	132	135	19	8	10	148,210	
川上村	川上郷	25	2,289	△ 35	430	1,859	1,401	888	358	376	275	33	247	199	136	218	97	222	58	70	872,465	高原・湖沼
		24	2,324	98.5	430	1,894	1,416	908	361	383	270	32	246	205	143	226	100	231	60	67	908,700	
南牧村	野辺山高原	25	2,427	43	495	1,932	1,935	492	302	281	120	42	95	58	364	560	332	115	62	96	1,130,700	高原・湖沼
		24	2,384	101.8	460	1,924	1,892	492	302	281	120	42	95	58	362	538	319	108	60	99	1,113,500	
"	八ヶ岳	25	202	0	58	144	86	116	17	13	13	4	14	11	43	36	37	4	4	6	75,780	山岳
		24	202	100.0	58	144	86	116	17	13	13	4	14	11	43	36	37	4	4	6	67,430	
"	海ノ口温泉	25	342	4	64	278	80	262	23	22	18	7	14	6	44	91	71	16	16	14	191,750	温泉
		24	338	101.2	64	274	76	262	23	22	18	6	14	6	46	93	73	16	7	14	190,350	
南相木村	立原高原	25	183	11	77	106	90	93	3	2	3	3	15	39	31	65	11	8	2	1	93,000	高原・湖沼
		24	172	106.4	70	102	83	89	3	2	3	3	11	32	31	65	11	8	2	1	88,060	

市町村名	観 光 地 名	年	観 光 地 利 用 者 延 数 ( 百 人 )																観光消費額 (千円)	観光地 類型		
			合 計	増減・ 25/24比(%)	県内・県外別		日帰り・宿泊別		月 別													
					県 内	県 外	日帰り	宿泊	1月	2月	3月	4月	5月	6月	7月	8月	9月	10月			11月	12月
南相木村	南相木温泉滝見の湯	25 24	705 700	5 100.7	434 430	271 270	705 700	0 0	48 53	40 43	45 50	49 50	78 76	54 55	57 54	109 104	63 59	53 65	43 52	91,630 85,773	温泉	
北相木村	三滝山・森の長者	25 24	130 140	△ 10 92.9	73 86	57 54	64 72	66 68	2 3	5 9	1 1	3 3	20 15	6 11	22 23	53 57	13 13	3 3	1 1	19,039 25,250	山岳	
軽井沢町	軽井沢高原	25 24	79,464 77,963	1,501 101.9	14,941 15,139	64,523 62,824	35,849 37,004	43,615 40,959	2,886 2,965	2,343 2,311	2,226 2,044	2,575 2,548	5,444 5,208	5,887 5,502	12,068 11,472	23,623 23,360	10,439 10,843	4,755 4,918	4,703 4,484	2,515 2,308	22,901,498 22,713,528	高原・湖沼
御代田町	浅間高原	25 24	1,736 2,230	△ 494 77.8	769 911	967 1,319	1,204 1,574	532 656	39 41	28 62	35 38	86 94	257 217	117 238	389 709	337 339	195 211	123 135	102 117	28 29	626,150 812,700	高原・湖沼
立科町	蓼科牧場	25 24	7,208 6,941	267 103.8	1,528 1,408	5,680 5,533	4,369 4,093	2,839 2,848	459 459	443 395	637 654	137 137	423 404	491 458	497 485	1,179 1,159	1,708 1,612	880 874	125 105	229 199	3,700,577 3,627,189	高原・湖沼
〃	蓼科山	25 24	441 412	29 107.0	167 160	274 252	441 412	0 0	0 0	0 0	1 1	2 2	5 5	4 5	140 140	200 180	75 65	10 10	3 3	1 1	123,570 115,450	山岳
〃	東白樺湖	25 24	11,207 10,604	603 105.7	2,560 2,404	8,647 8,200	7,252 6,687	3,955 3,917	883 1,013	666 781	603 597	581 648	983 853	710 484	1,440 1,220	2,603 2,460	1,105 1,036	933 950	386 319	314 243	5,856,918 5,634,356	高原・湖沼
〃	笠取峠松並木	25 24	101 101	0 100.0	17 17	84 84	101 101	0 0	0 0	0 0	2 2	6 6	14 14	6 6	25 25	30 30	10 10	6 6	2 2	0 0	19,683 19,685	名所・旧跡
佐久地方事務所計		25 24	145,132 143,367	1,765 101.2	36,836 36,729	108,296 106,638	84,373 85,204	60,759 58,163	7,554 7,860	6,748 6,665	5,914 5,622	6,251 6,191	12,117 11,583	10,146 9,466	19,125 18,616	36,295 36,124	17,674 18,317	10,064 10,394	7,981 7,658	5,263 4,871	49,071,757 48,656,973	
上田市	信濃国分寺	25 24	1,436 1,456	△ 20 98.6	1,007 1,001	429 455	1,436 1,456	0 0	703 803	23 30	69 91	164 72	194 78	46 43	35 56	52 62	24 56	51 91	44 49	31 25	71,800 72,800	名所・旧跡
〃	上田城跡	25 24	13,998 15,315	△ 1,317 91.4	8,350 8,940	5,648 6,375	13,998 15,315	0 0	84 90	125 149	686 603	5,450 4,800	1,417 1,757	452 600	852 1,272	1,577 1,992	1,547 1,837	912 1,163	805 983	91 69	699,900 765,750	名所・旧跡
〃	信州の鎌倉・塩田平	25 24	3,991 4,191	△ 200 95.2	1,679 1,768	2,312 2,423	3,991 4,191	0 0	193 208	197 195	319 351	325 334	339 334	251 279	292 321	505 544	401 451	444 456	552 549	173 169	239,460 251,460	名所・旧跡
〃	別所温泉	25 24	8,545 9,056	△ 511 94.4	3,734 3,953	4,811 5,103	5,201 5,517	3,344 3,539	869 937	792 785	708 779	773 793	657 648	558 621	760 914	932 1,033	399 448	747 767	722 719	628 612	3,076,660 3,257,240	温泉
〃	丸子温泉郷	25 24	4,285 4,740	△ 455 90.4	1,740 1,873	2,545 2,867	416 421	3,869 4,319	540 640	370 404	276 275	364 360	247 266	306 371	245 264	333 374	278 317	369 400	494 543	463 526	2,681,680 2,994,280	温泉
〃	信州国際音楽村	25 24	660 610	50 108.2	577 544	83 66	586 558	74 52	16 17	22 19	42 37	64 58	43 54	156 148	49 63	60 53	55 34	58 61	58 30	37 36	40,172 33,619	名所・旧跡
〃	菅平高原	25 24	10,877 10,759	118 101.1	2,937 2,828	7,940 7,931	2,511 2,493	8,366 8,266	535 529	859 850	415 375	98 98	1,190 1,190	564 564	2,160 2,100	3,040 3,040	1,476 1,476	192 192	50 50	298 295	4,689,300 4,614,400	高原・湖沼
〃	角間温泉	25 24	309 314	△ 5 98.4	112 118	197 196	117 117	192 197	1 1	2 2	1 1	12 13	20 20	20 21	30 30	63 63	50 50	53 54	42 44	15 15	203,900 209,300	温泉
〃	美ヶ原高原	25 24	2,830 3,085	△ 255 91.7	1,879 2,182	951 903	1,879 2,182	951 903	242 237	259 233	163 153	139 149	251 249	208 220	294 326	547 587	252 324	230 298	152 174	93 135	1,592,039 1,683,671	高原・湖沼
〃	真田氏ゆかりの地	25 24	562 633	△ 71 88.8	185 210	377 423	562 633	0 0	13 15	17 19	33 29	67 78	70 72	37 45	49 55	105 123	48 58	61 66	46 57	16 16	28,100 31,650	名所・旧跡
東御市	芸術むら公園	25 24	867 917	△ 50 94.5	657 635	210 282	814 835	53 82	73 80	69 72	77 73	71 79	82 90	67 75	62 70	74 83	72 74	70 78	74 75	76 68	85,470 131,778	名所・旧跡
〃	湯の丸高原	25 24	5,904 5,660	244 104.3	2,726 2,639	3,178 3,021	5,170 5,028	734 632	650 605	603 443	335 310	93 94	141 136	1,063 1,060	1,269 1,271	1,035 1,035	300 301	75 78	82 79	258 248	923,315 806,900	高原・湖沼
〃	海野宿	25 24	2,028 2,094	△ 66 96.8	399 431	1,629 1,663	2,028 2,094	0 0	19 31	29 32	88 47	160 168	195 200	165 170	228 236	265 278	206 216	302 317	313 328	58 71	81,120 83,760	名所・旧跡
長和町	北白樺高原	25 24	2,546 2,548	△ 2 99.9	855 747	1,691 1,801	1,765 1,765	781 783	690 744	693 686	587 560	5 5	51 50	6 6	55 56	146 140	48 47	23 22	7 7	235 225	1,308,440 1,311,200	高原・湖沼
〃	中山道笠取峠	25 24	101 100	1 101.0	13 12	88 88	24 20	77 80	6 6	4 4	8 8	5 5	17 17	5 5	14 14	25 24	8 8	3 3	2 2	4 4	36,800 38,000	高原・湖沼
〃	美ヶ原高原	25 24	3,915 3,839	76 102.0	1,209 1,198	2,706 2,641	3,709 3,643	206 196	3 3	3 3	3 3	14 15	138 141	54 55	962 940	1,754 1,714	648 641	297 286	36 35	3 3	669,250 653,850	高原・湖沼
青木村	田沢温泉	25 24	224 226	△ 2 99.1	91 90	133 136	42 48	182 178	16 18	12 15	17 17	22 18	15 18	14 16	18 18	32 30	14 12	25 25	24 22	15 17	128,450 128,050	温泉

市町村名	観光地名	年	観光地利利用者延数(百人)																観光消費額(千円)	観光地類型			
			合計	増減・ 25/24比(%)	県内・県外別		日帰り・宿泊別		月別														
					県内	県外	日帰り	宿泊	1月	2月	3月	4月	5月	6月	7月	8月	9月	10月			11月	12月	
青木村	杳掛温泉	25	59	△11	25	34	5	54	0	0	3	3	4	3	2	24	9	4	5	2	35,500	温泉	
		24	70	△4.3	27	43	10	60	3	0	3	2	5	3	21	15	7	5	3	41,000			
上小地方事務所計			25	63,137	△2,476	28,175	34,962	44,254	18,883	4,653	4,079	3,830	7,829	5,071	3,975	7,376	10,569	5,835	3,916	3,508	2,496	16,591,356	
			24	65,613	96.2	29,196	36,417	46,326	19,287	4,967	3,941	3,715	7,141	5,325	4,302	8,009	11,196	6,365	4,364	3,751	2,537	17,108,708	
東信州計			25	208,269	△711	65,011	143,258	128,627	79,642	12,207	10,827	9,744	14,080	17,188	14,121	26,501	46,864	23,509	13,980	11,489	7,759	65,663,113	
			24	208,980	99.7	65,925	143,055	131,530	77,450	12,827	10,606	9,337	13,332	16,908	13,768	26,625	47,320	24,682	14,758	11,409	7,408	65,765,681	
岡谷市	塩嶺御野立公園	25	3,334	△2	2,660	674	3,316	18	6	7	20	246	756	336	352	818	380	218	142	53	240,220	高原・湖沼	
		24	3,336	99.9	2,662	674	3,318	18	6	7	20	250	750	340	350	815	378	220	145	55	240,360	湖沼	
"	鳥居平やまびこ公園	25	1,414	117	1,136	278	1,414	0	6	6	6	142	336	128	131	280	169	176	32	2	83,760	高原・湖沼	
		24	1,297	109.0	1,041	256	1,297	0	6	6	6	128	305	129	119	275	136	153	32	2	76,740	湖沼	
諏訪市	上諏訪温泉・諏訪湖	25	39,449	△422	7,967	31,482	29,051	10,398	1,952	1,694	1,495	2,094	3,470	2,567	5,606	9,332	3,836	3,593	2,215	1,595	12,593,310	温泉	
		24	39,871	98.9	8,076	31,795	29,655	10,216	2,016	1,810	1,506	2,049	3,322	2,395	5,650	9,798	4,012	3,638	2,235	1,440	12,623,195		
"	諏訪大社	25	5,185	△315	1,529	3,656	5,185	0	2,635	154	154	217	268	228	242	303	239	275	287	183	1,166,625	名所・旧跡	
		24	5,500	94.3	1,600	3,900	5,500	0	2,654	187	191	221	251	239	297	351	310	333	321	145	1,237,500	名所・旧跡	
"	霧ヶ峰高原	25	24,244	△83	8,132	16,112	23,434	810	176	123	86	653	2,255	2,259	6,801	6,040	1,931	2,447	1,190	283	5,731,696	高原・湖沼	
		24	24,327	99.7	8,163	16,164	23,569	758	184	127	80	683	2,202	2,231	6,744	6,006	2,001	2,551	1,246	272	5,739,159	高原・湖沼	
茅野市	蓼科	25	14,587	687	1,571	13,016	8,863	5,724	642	431	412	631	829	816	2,559	3,720	2,533	819	434	761	4,726,770	高原・湖沼	
		24	13,900	104.9	1,500	12,400	8,430	5,470	646	423	408	611	796	787	2,263	3,475	2,559	849	417	666	4,507,030	高原・湖沼	
"	白樺湖	25	7,735	248	850	6,885	4,719	3,016	362	284	230	301	467	359	1,594	1,805	1,128	704	182	319	2,525,690	高原・湖沼	
		24	7,487	103.3	824	6,663	4,555	2,932	346	288	239	306	479	357	1,482	1,743	1,102	685	180	280	2,448,080	湖沼	
"	奥蓼科温泉	25	934	11	104	830	599	335	21	12	5	19	84	33	129	401	77	76	50	27	196,490	温泉	
		24	923	101.2	100	823	590	333	21	12	5	19	82	31	127	396	78	78	50	24	194,840	温泉	
"	八ヶ岳	25	1,853	73	158	1,695	631	1,222	68	77	62	22	69	153	289	315	243	232	181	142	539,240	山岳	
		24	1,780	104.1	153	1,627	609	1,171	63	71	57	22	70	155	256	293	249	240	178	126	517,530	山岳	
"	車山高高原	25	6,328	268	621	5,707	3,705	2,623	549	411	375	134	487	492	1,279	1,457	541	241	95	267	2,111,820	高原・湖沼	
		24	6,060	104.4	595	5,465	3,530	2,530	556	416	386	133	476	479	1,130	1,370	542	249	93	230	2,026,720	高原・湖沼	
"	尖石考古館	25	422	38	166	256	422	0	3	7	18	22	48	37	64	66	77	47	27	6	12,660	名所・旧跡	
		24	384	109.9	153	231	384	0	3	4	15	20	44	35	61	61	66	44	26	5	11,520	名所・旧跡	
下諏訪町	下諏訪温泉・諏訪湖	25	3,136	52	1,410	1,726	1,495	1,641	501	213	260	228	263	207	271	326	160	249	245	213	2,092,539	温泉	
		24	3,084	101.7	1,361	1,723	1,567	1,517	442	174	214	205	222	193	294	384	223	246	267	220	1,981,796	温泉	
"	諏訪大社	25	6,402	△410	2,385	4,017	6,402	0	2,324	246	256	297	391	279	764	764	272	317	324	168	64,020	名所・旧跡	
		24	6,812	94.0	2,502	4,310	6,812	0	2,284	279	269	343	476	325	825	846	376	314	331	144	68,120	名所・旧跡	
"	八島高原	25	6,929	△232	2,068	4,861	6,891	38	1	3	3	24	814	1,154	1,658	1,560	1,022	564	125	1	591,599	高原・湖沼	
		24	7,161	96.8	2,138	5,023	7,119	42	3	3	3	51	629	1,094	1,708	1,755	1,032	734	148	1	612,591	高原・湖沼	
富士見町	入笠山	25	3,916	239	771	3,145	3,504	412	513	607	316	76	134	608	464	470	374	130	66	158	1,240,620	山岳	
		24	3,677	106.5	721	2,956	3,275	402	513	566	277	128	99	528	349	503	356	173	81	104	1,170,980	山岳	
"	富士見高原	25	3,804	244	1,039	2,765	2,598	1,206	389	319	143	147	240	296	620	898	353	144	99	156	1,396,310	高原・湖沼	
		24	3,560	106.9	951	2,609	2,484	1,076	448	322	146	159	262	333	483	731	307	150	94	125	1,294,590	高原・湖沼	
原村	八ヶ岳中央高原	25	2,035	46	820	1,215	1,026	1,009	59	58	75	95	256	116	238	611	170	160	110	87	1,132,100	高原・湖沼	
		24	1,989	102.3	836	1,153	1,057	932	60	57	64	97	245	130	244	553	186	169	104	80	1,084,650	高原・湖沼	
諏訪(諏訪地方事務所)計			25	131,707	559	33,387	98,320	103,255	28,452	10,207	4,652	3,916	5,348	11,167	10,068	23,061	29,166	13,505	10,392	5,804	4,421	36,445,469	
			24	131,148	100.4	33,376	97,772	103,751	27,397	10,251	4,752	3,886	5,425	10,710	9,781	22,382	29,355	13,913	10,826	5,948	3,919	35,835,401	
伊那市	羽広	25	3,418	△73	2,003	1,415	3,196	222	277	298	420	318	309	220	230	337	269	279	257	204	754,445	高原・湖沼	
		24	3,491	97.9	2,011	1,480	3,239	252	287	296	410	338	302	263	231	334	272	282	273	203	788,096	高原・湖沼	
"	伊那西部高原	25	4,843	108	2,810	2,033	4,691	152	397	344	408	462	545	407	394	474	359	387	363	303	1,076,259	高原・湖沼	
		24	4,735	102.3	2,771	1,964	4,567	168	364	344	367	437	537	420	372	479	380	405	379	251	1,056,992	高原・湖沼	
"	高遠城址公園	25	3,728	436	1,293	2,435	3,514	214	15	16	35	2,466	304	80	83	124	37	153	399	16	652,600	名所・旧跡	
		24	3,292	113.2	1,156	2,136	3,084	208	14	15	29	2,071	307	80	75	129	34	156	364	18	584,500	名所・旧跡	
"	高遠温泉さくらの湯	25	901	△21	721	180	901	0	85	75	85	96	74	65	64	81	67	69	69	71	90,100	温泉	
		24	922	97.7	739	183	922	0	92	81	90	89	74	67	66	82	67	73	74	67	92,200	温泉	
"	入笠山	25	947	20	188	759	893	54	12	10	11	8	20	204	144	292	136	94	11	5	107,660	山岳	
		24	927	102.2	183	744	875	52	10	13	11	8	20	184	144	280	136	104	12	5	104,480	山岳	

市町村名	観 光 地 名	年	観 光 地 利 用 者 延 数 ( 百 人 )																	観光消費額 (千円)	観光地 類型	
			合 計	増減・ 25/24比(%)	県内・県外別		日帰り・宿泊別		月 別													
					県 内	県 外	日帰り	宿泊	1月	2月	3月	4月	5月	6月	7月	8月	9月	10月	11月			12月
伊那市	遠照寺及び山室溪谷	25 24	97 97	0 100.0	52 52	45 45	97 97	0 0	0 0	0 0	1 1	5 5	35 35	6 6	7 7	10 10	7 7	10 10	12 12	4 4	9,310 9,310	温泉
〃	千代田湖・晴ヶ峰 高遠少年自然の家	25 24	1,581 1,102	479 143.5	605 454	976 648	135 85	1,446 1,017	37 46	42 65	49 51	84 64	199 200	131 143	189 195	473 151	187 69	66 53	39 39	85 26	215,940 150,880	高原・ 湖沼
〃	鹿 嶺 高 原	25 24	19 36	△ 17 52.8	10 13	9 23	11 14	8 22	0 0	0 0	0 0	0 0	0 0	0 0	3 2	6 21	3 5	4 5	3 3	0 0	6,029 14,625	高原・ 湖沼
〃	南アルプスむら長谷・美和湖	25 24	1,164 1,131	33 102.9	720 568	444 563	994 963	170 168	47 47	45 47	58 54	119 105	105 111	87 86	124 125	177 170	125 114	133 137	93 99	51 36	313,034 351,534	高原・ 湖沼
〃	南アルプス北部・分杭峠	25 24	857 865	△ 8 99.1	277 278	580 587	683 696	174 169	3 3	3 4	4 8	15 38	49 49	39 42	182 162	232 202	157 150	130 167	40 37	3 3	403,254 427,970	山 岳
駒ヶ根市	中央アルプス駒ヶ岳	25 24	2,389 2,442	△ 53 97.8	711 727	1,678 1,715	2,265 2,300	124 142	19 18	13 16	23 16	60 50	109 101	70 76	461 448	714 681	345 362	451 561	95 95	29 18	1,320,110 1,356,030	山 岳
〃	駒ヶ根高原	25 24	5,231 4,982	249 105.0	1,564 1,488	3,667 3,494	2,151 2,144	3,080 2,838	253 243	213 198	275 274	347 349	378 383	310 314	574 549	980 908	501 469	566 551	442 419	392 325	3,247,400 3,057,050	高原・ 湖沼
〃	光 前 寺	25 24	4,176 4,076	100 102.5	1,252 1,222	2,924 2,854	4,176 4,076	0 0	1,200 1,200	150 100	150 130	830 800	180 180	80 80	160 160	136 136	320 320	400 400	450 450	120 120	208,800 203,800	名所・ 旧跡
〃	駒ヶ根シルクミュージアム	25 24	980 986	△ 6 99.4	288 292	692 694	882 892	98 94	42 42	54 44	83 87	93 90	93 90	94 85	91 94	109 114	80 94	95 99	91 94	55 53	204,330 204,270	名所・ 旧跡
辰野町	枝垂栗自生地	25 24	387 342	45 113.2	111 268	276 74	257 196	130 146	2 2	2 2	2 2	23 16	66 62	36 31	33 34	77 89	32 38	83 48	28 14	3 4	75,700 80,918	名所・ 旧跡
〃	中央アルプス横川峡	25 24	680 729	△ 49 93.3	512 559	168 170	548 597	132 132	38 44	9 34	14 43	48 52	71 89	56 63	80 70	111 95	59 63	73 71	76 62	45 43	148,577 153,822	高原・ 湖沼
〃	荒 神 山 公 園	25 24	1,516 1,441	75 105.2	1,262 1,182	254 259	1,272 1,177	244 264	135 130	112 105	127 118	147 150	116 119	135 118	101 106	125 110	121 109	123 113	137 131	137 132	307,118 303,995	温泉
箕輪町	萱野高原	25 24	91 121	△ 30 75.2	80 104	11 17	81 107	10 14	0 0	0 0	0 0	0 0	16 11	8 6	6 22	21 26	18 24	19 26	3 6	0 0	2,112 2,072	高原・ 湖沼
〃	ながた自然公園	25 24	2,667 2,805	△ 138 95.1	2,327 2,444	340 361	2,432 2,538	235 267	264 273	204 227	242 253	222 229	233 233	187 225	193 206	243 253	209 218	214 221	233 238	223 229	327,859 358,055	温泉
飯島町	千人塚及び与田切溪谷	25 24	894 791	103 113.0	825 731	69 60	864 762	30 29	3 3	3 3	8 8	492 409	53 61	54 45	66 62	102 86	38 42	47 45	25 24	3 3	140,100 124,300	高原・ 湖沼
南箕輪村	大 芝 高 原	25 24	6,383 6,506	△ 123 98.1	6,177 6,286	206 220	5,961 6,072	422 434	392 427	302 316	311 414	444 445	452 449	387 281	491 505	657 701	446 437	1,792 1,856	361 360	348 315	509,050 520,600	高原・ 湖沼
〃	権 兵 衛 峠	25 24	93 93	0 100.0	48 48	45 45	93 93	0 0	0 0	0 0	0 0	0 0	14 14	10 10	4 4	19 19	17 17	19 19	9 9	1 1	0 0	0 0
〃	沢 尻 不 動 尊	25 24	127 127	0 100.0	127 127	0 0	127 127	0 0	29 29	58 58	13 13	1 1	2 2	3 3	3 3	3 3	3 3	2 2	2 2	8 8	3,620 3,620	名所・ 旧跡
中川村	陣 馬 形 山	25 24	154 166	△ 12 92.8	112 115	42 51	112 115	42 51	2 2	2 2	2 2	6 6	20 20	8 8	19 24	42 45	19 24	21 20	9 9	4 4	26,350 30,250	高原・ 湖沼
〃	小 渋 峡	25 24	313 313	0 100.0	126 121	187 192	126 121	187 192	7 10	7 6	7 7	15 13	30 28	7 9	43 45	106 100	39 43	26 25	17 19	9 8	89,480 91,240	高原・ 湖沼
〃	ふ れ あ い の 里	25 24	665 685	△ 20 97.1	518 534	147 151	518 534	147 151	53 60	44 49	58 58	64 62	55 57	36 52	46 41	69 75	49 46	62 65	67 62	62 58	177,990 182,370	名所・ 旧跡
宮田村	伊 那 峡	25 24	61 61	0 100.0	23 23	38 38	23 23	38 38	3 3	3 3	3 3	7 7	7 7	5 5	6 6	8 8	7 7	4 4	4 4	4 4	26,300 26,300	高原・ 湖沼
〃	駒ヶ根高原	25 24	769 704	65 109.2	535 502	234 202	535 502	234 202	60 59	45 45	67 47	53 55	50 45	44 38	80 65	125 110	69 73	61 44	60 61	55 62	342,700 311,900	高原・ 湖沼
〃	宮 田 高 原	25 24	9 0	9 皆増	2 0	7 0	2 0	7 0	0 0	0 0	0 0	0 0	0 0	0 0	3 0	5 0	1 0	0 0	0 0	0 0	540 0	高原・ 湖沼
〃	中央アルプス駒ヶ岳	25 24	717 670	47 107.0	513 470	204 200	513 470	204 200	2 2	1 1	2 1	7 2	12 4	9 4	186 180	241 229	110 118	129 100	17 20	1 9	343,080 321,200	山 岳
上伊那地方事務所計		25 24	45,857 44,638	1,219 102.7	25,792 25,468	20,065 19,170	38,053 37,388	7,804 7,250	3,377 3,410	2,055 2,074	2,458 2,497	6,432 5,891	3,597 3,590	2,778 2,744	4,066 4,003	6,099 5,646	3,830 3,741	5,512 5,662	3,412 3,371	2,241 2,009	11,129,847 10,912,379	

市町村名	観 光 地 名	年	観 光 地 利 用 者 延 数 ( 百 人 )																	観光消費額 (千円)	観光地 類型	
			合 計	増減・ 25/24比(%)	県内・県外別		日帰り・宿泊別		月 別													
					県 内	県 外	日帰り	宿泊	1月	2月	3月	4月	5月	6月	7月	8月	9月	10月	11月			12月
飯田市	天龍峡・天竜川下り	25	2,559	385	410	2,149	2,523	36	83	142	245	221	168	231	399	224	308	392	79	579,076	名所・ 旧跡	
		24	2,174	117.7	289	1,885	2,134	40	55	91	161	173	116	149	257	186	460	420	54	344,054		
"	大 平 高 原	25	129	△ 7	32	97	91	38	0	0	4	25	15	25	26	17	14	2	1	19,550	高原・ 湖沼	
		24	136	94.9	32	104	92	44	0	0	4	27	15	29	25	17	14	4	1	21,300		
"	妙 琴 原 高 原	25	365	99	311	54	351	14	2	4	21	75	64	43	82	29	25	11	8	14,040	高原・ 湖沼	
		24	266	137.2	232	34	252	14	1	2	4	27	41	27	37	32	35	37	15	8		10,080
"	猿 庫 の 泉	25	236	△ 86	39	197	236	0	5	4	6	31	39	16	29	34	19	22	15	7,080	名所・ 旧跡	
		24	322	73.3	100	222	322	0	5	5	4	21	32	25	39	55	50	50	20	16		9,660
"	元 善 光 寺	25	1,093	△ 505	275	818	1,093	0	210	26	30	65	48	41	118	115	132	109	120	79	32,790	名所・ 旧跡
		24	1,598	68.4	400	1,198	1,598	0	360	125	56	125	98	177	133	136	109	167	78	34	44,076	
"	野 底 山 森 林 公 園	25	316	△ 234	197	119	280	36	0	0	95	21	7	59	54	41	9	23	7	25,250	高原・ 湖沼	
		24	550	57.5	503	47	525	25	1	1	7	168	100	58	29	37	58	42	44	5		42,475
"	山 本 ・ 水 晶 山	25	1,638	△ 308	139	1,499	1,463	175	114	86	126	161	183	215	107	141	104	130	154	117	237,436	名所・ 旧跡
		24	1,946	84.2	189	1,757	1,850	96	125	124	181	182	240	218	119	166	112	145	165	169	324,750	
"	し ら び そ 高 原	25	675	△ 52	121	554	603	72	0	0	16	58	24	61	150	52	235	79	0	57,620	高原・ 湖沼	
		24	727	92.8	149	578	654	73	0	0	15	93	29	62	154	50	255	69	0	58,573		
"	下 栗 の 里	25	681	△ 4	292	389	649	32	1	1	4	26	41	28	68	91	84	179	144	14	43,320	高原・ 湖沼
		24	685	99.4	337	348	641	44	1	1	5	15	38	39	71	82	87	185	145	16	44,230	
"	南 ア ル プ ス	25	54	29	5	49	48	6	0	0	0	0	0	17	25	9	1	1	1	6,450	山 岳	
		24	25	216.0	2	23	11	14	2	2	2	5	6	8	0	0	0	0	0	0		6,350
"	遠 山 温 泉 郷	25	811	△ 28	185	626	739	72	46	30	59	67	95	55	71	123	67	75	77	46	139,875	名所・ 旧跡
		24	839	96.7	216	623	767	72	47	30	53	76	98	52	69	120	82	82	81	49	143,590	
松川町	松川高原・まっ かわ温泉清流	25	2,525	△ 14	1,864	661	2,143	382	203	165	210	178	203	179	226	333	204	209	256	159	509,859	温 泉
		24	2,539	99.4	1,872	667	2,145	394	190	163	220	184	207	176	221	342	208	215	261	152	501,612	
高森町	不 動 滝	25	96	0	64	32	96	0	1	1	1	5	10	3	12	30	8	20	3	2	480	高原・ 湖沼
		24	96	100.0	64	32	96	0	1	1	1	5	10	3	12	30	8	20	3	2	480	
"	湯 ケ 洞	25	1,644	△ 17	1,461	183	1,504	140	146	124	168	116	142	89	192	126	107	115	182	137	222,850	温 泉
		24	1,661	99.0	1,482	179	1,531	130	156	129	163	125	139	69	101	127	109	252	163	128	220,375	
阿南町	新 野 高 原	25	1,889	87	638	1,251	1,797	92	59	55	102	163	220	146	180	275	178	194	225	92	247,410	高原・ 湖沼
		24	1,802	104.8	607	1,195	1,704	98	49	40	76	130	189	127	159	278	198	240	232	84	236,220	
"	富 草 ・ 阿 南 温 泉	25	1,159	261	656	503	1,035	124	93	84	102	90	108	80	93	164	93	80	94	78	181,050	温 泉
		24	898	129.1	506	392	804	94	102	35	44	5	8	60	100	159	97	101	103	84	139,770	
"	和知野川二瀬キャンプ場	25	58	△ 6	3	55	0	58	0	0	0	2	6	2	8	30	6	2	2	0	4,060	高原・ 湖沼
		24	64	90.6	3	61	0	64	0	0	0	2	6	2	6	30	8	6	4	0	4,480	
阿智村	ふるさと村自然園	25	106	45	9	97	4	102	0	0	0	4	8	0	15	60	11	5	3	0	37,150	高原・ 湖沼
		24	61	173.8	7	54	19	42	0	0	0	0	7	0	11	34	6	3	0	0	32,200	
"	富 士 見 台 高 原	25	238	△ 50	0	238	226	12	0	0	0	3	13	3	27	64	14	68	46	0	47,900	高原・ 湖沼
		24	288	82.6	0	288	276	12	0	0	0	3	12	3	23	52	16	128	51	0	58,100	
"	昼 神 温 泉	25	6,896	△ 3	617	6,279	3,312	3,584	497	523	573	556	638	530	533	744	517	610	705	470	4,088,800	温 泉
		24	6,899	100.0	685	6,214	3,331	3,568	501	556	534	550	664	456	485	731	559	662	756	445	4,085,750	
"	長 岳 寺 ・ 満 蒙 開 拓 平 和 記 念 館	25	318	268	123	195	318	0	1	1	10	14	45	26	27	34	37	56	46	21	30,600	名所・ 旧跡
		24	50	636.0	5	45	50	0	1	1	3	2	2	1	6	4	7	7	11	5	0	
"	園 原 の 里	25	4,032	1,124	430	3,602	3,882	150	396	318	241	446	890	39	215	545	157	284	390	111	648,300	高原・ 湖沼
		24	2,908	138.7	353	2,555	2,770	138	278	249	120	185	280	51	210	435	170	431	409	90	474,600	
"	治 部 坂 高 原	25	1,362	△ 79	136	1,226	962	400	282	216	138	32	56	32	69	217	139	41	39	101	407,629	高原・ 湖沼
		24	1,441	94.5	125	1,316	1,043	398	293	216	133	38	63	38	60	202	153	73	64	108	471,159	
"	あ ら ら ぎ 高 原	25	902	△ 2	150	752	570	332	157	131	70	32	55	44	57	113	51	56	62	74	223,584	高原・ 湖沼
		24	904	99.8	175	729	570	334	161	125	65	36	61	46	58	104	54	65	57	72	155,128	
平谷村	平 谷 高 原	25	718	93	37	681	652	66	175	120	39	22	40	30	55	81	41	34	27	54	326,800	高原・ 湖沼
		24	625	114.9	31	594	571	54	154	115	21	20	34	24	44	69	43	39	21	41	282,400	

市町村名	観 光 地 名	年	観 光 地 利 用 者 延 数 ( 百 人 )																	観光消費額 (千円)	観光地 類型	
			合 計	増減・ 25/24比(%)	県内・県外別		日帰り・宿泊別		月 別													
					県 内	県 外	日帰り	宿泊	1月	2月	3月	4月	5月	6月	7月	8月	9月	10月	11月			12月
平谷村	信州平谷温泉	25	1,554	379	78	1,476	1,432	122	133	91	92	86	126	68	149	258	142	136	158	115	159,425	温泉
		24	1,175	132.3	54	1,121	1,061	114	124	82	76	83	125	74	86	167	97	97	102	62	131,215	
根羽村	茶臼山高原	25	96	6	11	85	58	38	0	0	0	2	9	6	19	49	6	3	2	0	16,440	高原・湖沼
		24	90	106.7	11	79	56	34	0	0	0	2	11	6	16	45	5	4	1	0	14,572	
"	根羽川漁場	25	33	△15	6	27	33	0	0	0	0	4	3	6	7	7	6	0	0	0	8,663	高原・湖沼
		24	48	68.8	6	42	48	0	0	0	0	11	8	10	7	6	6	0	0	0	10,593	
"	丸山高原	25	190	△11	42	148	166	24	0	0	9	14	18	18	29	38	19	19	21	5	152,695	高原・湖沼
		24	201	94.5	48	153	175	26	0	0	9	15	21	18	30	39	23	22	20	4	163,441	
"	赤坂高原	25	877	35	164	713	841	36	39	43	69	67	103	57	86	154	72	65	84	38	178,387	高原・湖沼
		24	842	104.2	151	691	812	30	47	41	53	61	100	54	76	145	74	77	78	36	195,566	
下條村	下條温泉郷 親田高原	25	3,173	△262	952	2,221	2,661	512	168	200	278	273	316	240	223	343	238	271	398	225	859,950	温泉
		24	3,435	92.4	1,031	2,404	2,907	528	174	254	303	278	339	231	218	375	265	366	409	223	911,250	
売木村	うるぎ自然休養村	25	1,216	22	42	1,174	636	580	28	22	34	76	146	69	155	297	137	112	95	45	299,720	高原・湖沼
		24	1,194	101.8	40	1,154	602	592	26	22	34	76	146	69	139	319	131	111	81	40	302,620	
天龍村	和知野川キャンプ場	25	210	△112	116	94	94	116	0	0	0	7	40	1	41	94	17	10	0	0	1,512	高原・湖沼
		24	322	65.2	177	145	149	173	0	0	0	43	29	15	37	143	40	15	0	0	1,659	
"	天龍温泉おきよめの湯	25	425	△73	86	339	425	0	28	23	38	36	44	32	30	59	35	36	41	23	46,648	温泉
		24	498	85.3	101	397	498	0	26	25	44	46	58	38	40	64	45	45	44	23	56,347	
泰阜村	万古溪谷	25	25	5	11	14	7	18	0	0	0	1	7	3	5	5	2	2	0	0	4	高原・湖沼
		24	20	125.0	11	9	8	12	0	0	0	1	7	3	3	3	3	0	0	0	551	
"	あいパークやすおか	25	47	3	35	12	47	0	0	0	1	4	12	2	4	11	3	6	3	1	1,047	高原・湖沼
		24	44	106.8	33	11	44	0	0	0	1	4	12	2	3	11	5	4	2	0	923	
喬木村	矢筈公園	25	68	0	30	38	44	24	0	0	0	2	12	8	14	18	8	2	4	0	7,600	名所・旧跡
		24	68	100.0	30	38	44	24	0	0	0	2	12	8	14	18	8	2	4	0	7,600	
"	阿島大藤	25	10	△10	8	2	10	0	0	0	0	0	10	0	0	0	0	0	0	0	1,000	名所・旧跡
		24	20	50.0	16	4	20	0	0	0	0	0	20	0	0	0	0	0	0	0	2,000	
"	九十九谷森林公園	25	150	5	89	61	150	0	0	0	0	0	135	15	0	0	0	0	0	0	7,500	名所・旧跡
		24	145	103.4	89	56	145	0	0	0	0	0	130	15	0	0	0	0	0	0	14,500	
豊丘村	松茸の里堀越	25	16	10	6	10	16	0	0	0	0	0	0	0	0	0	0	16	0	0	16,000	名所・旧跡
		24	6	266.7	1	5	6	0	0	0	0	0	0	0	0	0	0	6	0	0	6,600	
大鹿村	南アルプス	25	224	0	88	136	18	206	3	3	5	3	8	10	64	65	47	8	5	3	125,450	山岳
		24	224	100.0	88	136	18	206	3	3	5	3	8	10	64	65	47	8	5	3	124,460	
"	小渋水系	25	571	△7	177	394	255	316	7	4	26	102	38	59	39	108	48	92	33	15	192,380	高原・湖沼
		24	578	98.8	177	401	260	318	8	4	26	102	40	60	39	108	48	95	33	15	193,880	
下伊那地方事務所計		25	39,385	971	10,135	29,250	31,470	7,915	2,860	2,356	2,577	3,071	4,267	2,430	3,403	5,562	3,121	3,659	3,942	2,137	10,213,380	
	24	38,414	102.5	10,428	27,986	30,609	7,805	2,888	2,406	2,334	2,811	3,694	2,433	3,005	5,169	3,219	4,531	3,955	1,969	9,849,189		
伊那路計		25	85,242	2,190	35,927	49,315	69,523	15,719	6,237	4,411	5,035	9,503	7,864	5,208	7,469	11,661	6,951	9,171	7,354	4,378	21,343,227	
	24	83,052	102.6	35,896	47,156	67,997	15,055	6,298	4,480	4,831	8,702	7,284	5,177	7,008	10,815	6,960	10,193	7,326	3,978	20,761,568		
木曾町	木曾駒高原	25	3,226	△133	647	2,579	2,510	716	93	104	73	137	256	178	554	962	413	257	136	63	1,204,610	高原・湖沼
		24	3,359	96.0	673	2,686	2,606	753	91	93	68	135	273	184	546	1,021	423	304	169	52	1,258,190	
"	木曾福島	25	4,980	194	676	4,304	3,373	1,607	482	337	209	229	281	200	600	1,010	703	332	337	260	2,978,940	名所・旧跡
		24	4,786	104.1	651	4,135	3,232	1,554	496	332	198	219	266	190	484	982	734	345	322	218	2,865,040	
"	德音寺院	25	80	△5	33	47	80	0	1	1	2	6	12	9	7	15	7	12	7	1	6,245	名所・旧跡
		24	85	94.1	32	53	85	0	1	1	3	6	11	8	9	13	7	16	9	1	6,650	
"	開田高原	25	2,355	13	175	2,180	1,777	578	250	198	238	173	191	95	160	430	175	172	107	166	1,117,860	高原・湖沼
		24	2,342	100.6	173	2,169	1,752	590	244	200	211	175	152	94	161	450	178	200	111	166	1,116,930	
"	御嶽山	25	1,721	△27	510	1,211	1,325	396	0	0	0	0	11	55	266	526	377	373	113	0	1,264,500	山岳
		24	1,748	98.5	520	1,228	1,370	378	0	0	0	0	1	40	207	484	360	523	133	0	1,296,510	
"	御嶽の里	25	475	13	49	426	255	220	18	8	10	16	47	21	74	138	70	51	18	4	337,500	山岳
		24	462	102.8	46	416	250	212	14	8	10	14	36	25	79	126	55	68	22	5	328,560	



市町村名	観 光 地 名	年	観 光 地 利 用 者 延 数 ( 百 人 )																観光消費額 (千円)	観光地 類型		
			合 計	増減・ 25/24比(%)	県内・県外別		日帰り・宿泊別		月 別													
					県 内	県 外	日帰り	宿泊	1月	2月	3月	4月	5月	6月	7月	8月	9月	10月			11月	12月
上松町	寝 覚 の 床	25	1,818	△ 86	330	1,488	1,658	160	100	71	79	96	137	124	274	243	181	289	165	59	419,600	名所・ 旧跡
		24	1,904	95.5	340	1,564	1,748	156	106	72	98	94	128	97	265	281	168	323	172	100	435,400	
"	中央アルプス木曾駒ヶ岳	25	72	0	3	69	0	72	0	0	0	0	0	0	20	26	18	8	0	0	34,200	山 岳
		24	72	100.0	3	69	0	72	0	0	0	0	0	0	20	26	18	8	0	0	34,200	
"	赤 沢 自 然 休 養 林	25	1,370	△ 94	330	1,040	1,310	60	0	0	2	19	121	103	196	376	152	297	104	0	295,000	高原・ 湖沼
		24	1,464	93.6	272	1,192	1,414	50	0	0	0	20	145	96	191	366	158	362	124	2	310,300	
南木曾町	田 立 の 滝	25	103	△ 1	12	91	85	18	0	0	0	8	5	6	13	22	13	15	17	4	11,150	名所・ 旧跡
		24	104	99.0	12	92	86	18	0	0	0	8	6	7	13	21	13	15	17	4	11,200	
"	妻 籠 宿	25	4,834	39	237	4,597	4,692	142	139	180	297	478	599	405	384	435	440	616	688	173	629,070	名所・ 旧跡
		24	4,795	100.8	241	4,554	4,657	138	141	176	218	452	611	360	371	441	446	737	690	152	623,010	
"	富 貴 畑 高 原 温 泉 郷	25	126	△ 19	17	109	44	82	6	3	9	13	15	9	13	20	10	12	11	5	78,500	高原・ 湖沼
		24	145	86.9	18	127	53	92	8	4	9	11	17	8	15	20	12	17	17	7	88,800	
"	柿 其 溪 谷	25	163	△ 2	16	147	143	20	2	6	7	7	9	10	15	31	19	26	29	2	14,650	高原・ 湖沼
		24	165	98.8	17	148	145	20	2	6	7	7	9	10	16	31	19	27	29	2	14,750	
"	南 木 曾 山 麓	25	159	3	17	142	105	54	0	0	1	8	16	11	18	52	32	9	11	1	30,900	高原・ 湖沼
		24	156	101.9	16	140	102	54	0	0	1	8	16	11	17	51	31	9	11	1	30,450	
"	南 木 曾 温 泉 郷	25	481	△ 2	24	457	171	310	31	32	40	31	40	39	39	53	40	48	53	35	313,200	温 泉
		24	483	99.6	26	457	171	312	34	35	40	40	38	26	42	53	41	53	46	35	315,000	
木祖村	や ぶ は ら 高 原	25	2,462	27	455	2,007	2,104	358	319	268	207	87	199	206	209	418	161	133	82	173	559,598	高原・ 湖沼
		24	2,435	101.1	452	1,983	2,077	358	331	261	202	95	183	210	238	389	166	149	79	132	292,660	
"	鳥 居 峠	25	119	17	23	96	119	0	0	0	0	17	13	22	18	15	8	15	9	2	9,000	高原・ 湖沼
		24	102	116.7	20	82	102	0	0	0	0	12	12	21	15	12	8	12	8	2	7,710	
"	奥 木 曾 湖	25	112	4	23	89	112	0	0	0	0	4	14	11	18	24	12	23	6	0	6,640	高原・ 湖沼
		24	108	103.7	22	86	108	0	0	0	0	10	13	12	14	23	8	17	9	2	5,840	
王滝村	御 岳 山	25	650	44	82	568	536	114	4	4	5	4	15	48	95	337	67	56	11	4	192,918	山 岳
		24	606	107.3	78	528	500	106	4	4	5	4	15	48	86	307	67	51	11	4	182,383	
"	御 岳 高 原	25	2,387	170	228	2,159	1,897	490	205	161	212	88	52	72	323	624	224	170	96	160	1,156,415	高原・ 湖沼
		24	2,217	107.7	222	1,995	1,759	458	194	135	206	26	50	75	298	616	219	156	98	144	1,061,470	
"	王 滝 川 溪 谷	25	239	2	21	218	199	40	2	2	4	3	27	23	30	85	29	16	7	11	48,335	高原・ 湖沼
		24	237	100.8	23	214	197	40	2	2	4	3	25	24	30	87	27	15	7	11	46,610	
大桑村	定 勝 寺	25	121	3	16	105	103	18	7	5	4	4	11	5	11	36	9	15	8	6	12,300	名所・ 旧跡
		24	118	102.5	16	102	100	18	7	5	4	4	10	5	11	37	10	13	6	6	12,150	
"	鹿 ノ 湯	25	42	△ 3	10	32	20	22	6	1	1	1	3	4	9	3	5	4	2	2	12,150	温 泉
		24	45	93.3	10	35	21	24	6	1	1	1	3	4	9	3	5	4	5	5	13,100	
"	阿 寺 溪 谷	25	846	2	19	827	748	98	36	40	39	39	73	55	95	156	95	100	68	50	246,500	高原・ 湖沼
		24	844	100.2	19	825	752	92	37	42	41	40	73	56	87	155	88	102	71	52	243,450	
"	伊 奈 川 溪 谷	25	39	0	7	32	16	23	1	0	1	1	3	1	4	9	5	4	5	5	13,400	高原・ 湖沼
		24	39	100.0	7	32	16	23	1	0	1	1	3	1	4	9	5	4	5	5	12,950	
"	の ぞ き ど 高 原	25	42	6	2	40	16	26	0	0	0	1	10	0	8	18	5	0	0	0	7,820	高原・ 湖沼
		24	36	116.7	2	34	18	18	0	0	0	1	10	0	6	16	3	0	0	0	6,120	
木曾路(木曾地方事務所)計		25	29,022	165	3,962	25,060	23,398	5,624	1,702	1,421	1,440	1,470	2,160	1,711	3,448	6,070	3,268	3,054	2,092	1,186	11,001,001	
		24	28,857	100.6	3,911	24,946	23,321	5,536	1,719	1,377	1,327	1,386	2,106	1,611	3,229	6,026	3,267	3,531	2,170	1,108	10,619,433	
松本市	松 本 城	25	8,486	△ 18	849	7,637	8,486	0	346	255	475	1,135	809	544	820	1,269	808	1,016	773	236	445,907	名所・ 旧跡
		24	8,504	99.8	851	7,653	8,504	0	324	222	366	1,120	793	562	798	1,361	828	1,067	856	207	443,436	
"	美ヶ原温泉郷	25	5,613	△ 474	2,862	2,751	2,228	3,385	419	390	455	359	417	377	461	661	503	545	539	487	2,276,960	温 泉
		24	6,087	92.2	3,144	2,943	2,558	3,529	654	443	505	383	428	383	458	775	492	536	541	489	2,448,360	
"	美ヶ原高原	25	5,967	△ 318	896	5,071	5,006	961	57	61	50	491	611	652	1,121	1,261	705	756	156	46	1,603,760	高原・ 湖沼
		24	6,285	94.9	942	5,343	5,330	955	57	58	44	535	608	585	1,108	1,242	839	1,015	156	38	1,682,600	
"	浅 間 温 泉	25	6,537	155	1,073	5,464	2,238	4,299	388	502	451	447	499	397	532	763	607	683	638	630	3,151,010	温 泉
		24	6,382	102.4	1,032	5,350	2,068	4,314	380	378	373	498	489	488	494	830	501	719	591	641	3,096,960	

市町村名	観 光 地 名	年	観 光 地 利 用 者 延 数 ( 百 人 )																	観光消費額 (千円)	観光地 類型	
			合 計	増減・ 25/24比(%)	県内・県外別		日帰り・宿泊別		月 別													
					県 内	県 外	日帰り	宿泊	1月	2月	3月	4月	5月	6月	7月	8月	9月	10月	11月			12月
松本市	美 鈴 湖	25	957	42	155	802	957	0	10	10	10	17	80	46	296	216	138	111	15	8	239,250	高原・湖沼
		24	915	104.6	148	767	915	0	10	10	10	18	82	51	240	173	148	152	13	8	228,750	
"	扉 温 泉	25	1,068	99	302	766	513	555	65	67	88	86	97	85	91	120	102	102	93	72	608,200	温泉
		24	969	110.2	285	684	498	471	67	60	75	74	92	73	73	112	90	94	85	74	540,400	
"	福 寿 草 の 里	25	676	33	538	138	548	128	13	14	395	20	16	18	19	35	28	57	42	19	337,443	高原・湖沼
		24	643	105.1	534	109	527	116	16	15	390	19	16	18	20	35	21	37	32	24	312,777	
"	奈 川 温 泉	25	334	48	67	267	298	36	3	3	3	3	29	26	24	76	51	72	34	10	67,103	温泉
		24	286	116.8	64	222	124	162	3	3	3	3	9	5	40	76	53	59	24	8	102,191	
"	奈 川 高 原	25	1,006	33	288	718	594	412	131	171	107	16	48	24	75	194	58	67	39	76	283,198	高原・湖沼
		24	973	103.4	159	814	717	256	125	179	106	10	13	10	84	150	85	108	42	61	223,386	
"	上 高 地	25	13,845	107	685	13,160	10,640	3,205	37	15	35	446	1,960	1,472	2,032	3,035	1,857	2,442	496	18	8,826,500	山岳
		24	13,738	100.8	679	13,059	10,944	2,794	37	28	29	493	1,892	1,332	1,895	2,896	2,031	2,678	411	16	8,516,500	
"	乗 鞍 高 原	25	5,157	335	835	4,322	1,521	3,636	386	489	235	56	145	182	475	1,593	509	481	338	268	3,252,000	高原・湖沼
		24	4,822	106.9	718	4,104	1,378	3,444	380	419	202	54	119	155	437	1,462	489	564	325	216	3,040,100	
"	白 骨 温 泉	25	2,615	346	386	2,229	271	2,344	138	156	158	151	230	164	235	417	285	329	230	122	2,582,500	温泉
		24	2,269	115.2	334	1,935	199	2,070	126	128	121	118	189	132	200	386	236	298	206	129	2,262,150	
"	くだものと道祖神の里	25	946	14	820	126	820	126	76	73	86	87	71	71	76	116	72	72	75	71	411,900	名所・旧跡
		24	932	101.5	820	112	820	112	73	72	77	83	74	79	79	101	76	69	74	75	402,000	
"	竜島温泉せせらぎの湯	25	700	8	675	25	700	0	59	55	58	55	59	50	49	76	65	65	53	56	41,509	温泉
		24	692	101.2	668	24	692	0	57	55	59	53	59	49	54	70	64	69	52	51	42,032	
塩尻市	高 ボ ッ チ 高 原	25	1,418	73	742	676	1,418	0	0	0	25	138	340	370	370	131	17	5	2	0	0	高原・湖沼
		24	1,345	105.4	581	764	1,345	0	0	0	24	132	357	370	303	133	18	6	2	2	0	
"	平 出 遺 跡	25	207	11	163	44	207	0	4	8	15	15	32	19	14	26	40	20	9	5	5,640	名所・旧跡
		24	196	105.6	174	22	196	0	3	3	8	14	39	15	8	26	28	36	10	6	5,310	
"	み どり 湖	25	177	△ 83	139	38	177	0	2	3	9	15	21	20	20	21	19	20	21	6	16,960	高原・湖沼
		24	260	68.1	196	64	244	16	4	5	9	30	40	25	22	40	23	33	23	6	33,180	
"	チ ロ ル の 森	25	857	101	640	217	857	0	0	0	14	66	224	50	87	240	67	65	44	0	279,320	高原・湖沼
		24	756	113.4	606	150	756	0	0	0	10	66	173	50	79	213	74	61	30	0	219,315	
"	奈 良 井 宿	25	6,522	190	3,267	3,255	6,262	260	26	112	153	607	799	637	702	795	820	970	798	103	590,410	名所・旧跡
		24	6,332	103.0	3,030	3,302	6,142	190	27	137	167	489	668	574	744	758	700	1,021	850	197	547,910	
"	平 沢	25	838	△ 190	259	579	838	0	10	20	44	68	103	101	80	110	88	113	86	15	115,264	名所・旧跡
		24	1,028	81.5	277	751	1,028	0	21	35	58	98	143	143	76	115	95	128	96	20	140,210	
安曇野市	とよしな「安曇野の里」	25	2,296	△ 79	1,833	463	2,108	188	237	127	157	167	188	158	163	260	173	166	166	334	292,580	名所・旧跡
		24	2,375	96.7	1,891	484	2,175	200	260	134	169	177	200	161	163	277	171	171	151	341	304,500	
"	中 房	25	497	15	209	288	193	304	0	0	0	14	26	32	116	139	84	60	26	0	346,755	温泉
		24	482	103.1	202	280	182	300	0	0	0	16	29	32	103	132	82	60	28	0	336,820	
"	ア ル プ ス 銀 座	25	1,013	△ 54	222	791	53	960	0	0	0	14	26	16	254	391	200	87	17	8	729,747	山岳
		24	1,067	94.9	222	845	55	1,012	0	0	0	14	26	18	296	390	204	98	15	6	768,823	
"	穂 高 温 泉 郷	25	11,541	295	4,037	7,504	5,285	6,256	503	454	601	703	1,031	801	1,173	2,147	1,207	1,258	1,052	611	8,466,059	温泉
		24	11,246	102.6	3,699	7,547	5,402	5,844	573	493	621	838	1,151	846	1,135	1,803	1,034	1,193	946	613	8,183,358	
"	碌 山 美 術 館 ・ わ さ び 畑 周 辺	25	13,262	△ 537	4,678	8,584	12,682	580	257	287	337	904	2,251	1,410	1,511	1,865	1,637	1,484	922	397	8,398,950	名所・旧跡
		24	13,799	96.1	4,591	9,208	13,381	418	261	296	345	937	2,281	1,465	1,568	1,912	1,696	1,670	977	391	8,703,795	
"	室山公園アグリパーク	25	1,998	△ 200	1,484	514	1,782	216	189	177	185	152	168	143	142	185	141	161	177	178	329,400	名所・旧跡
		24	2,198	90.9	1,708	490	1,950	248	217	185	323	174	162	140	144	186	142	165	181	179	368,600	
"	須 砂 渡	25	2,433	736	1,012	1,421	1,861	572	198	159	190	173	197	176	216	337	206	204	192	185	577,643	高原・湖沼
		24	1,697	143.4	975	722	1,271	426	70	0	0	28	209	157	185	272	190	189	225	172	413,871	
"	長 峰 山	25	503	△ 17	343	160	395	108	29	28	29	62	62	34	47	64	35	47	34	32	107,850	高原・湖沼
		24	520	96.7	359	161	418	102	36	30	34	65	55	44	45	61	36	47	36	31	108,600	
"	龍 門 淵 公 園 ・ あ や め 公 園	25	568	102	315	253	568	0	0	0	1	6	8	500	22	16	12	2	1	0	56,800	名所・旧跡
		24	466	121.9	260	206	466	0	0	0	1	6	8	400	20	16	12	2	1	0	46,600	

市町村名	観 光 地 名	年	観 光 地 利 用 者 延 数 ( 百 人 )																	観光消費額 (千円)	観光地 類型	
			合 計	増減・ 25/24比(%)	県内・県外別		日帰り・宿泊別		月 別													
					県 内	県 外	日帰り	宿泊	1月	2月	3月	4月	5月	6月	7月	8月	9月	10月	11月			12月
安曇野市	国 営 ア ル プ ス あ づ み 野 公 園	25	2,534	△ 322	1,074	1,460	2,534	0	163	46	68	115	382	89	155	385	135	181	228	587	113,647	高原・ 湖 沼
		24	2,856	88.7	1,325	1,531	2,856	0	155	37	76	131	401	110	187	479	204	249	353	474	128,153	
麻績村	聖 高 原	25	757	11	530	227	757	0	29	22	9	17	68	31	108	253	118	56	33	13	31,050	高原・ 湖 沼
		24	746	101.5	522	224	746	0	33	21	9	16	63	25	107	254	120	52	34	12	29,220	
生坂村	山 清 路	25	59	0	46	13	35	24	3	3	3	3	5	6	6	6	7	7	6	4	15,500	名所・ 旧 跡
		24	59	100.0	46	13	35	24	3	3	3	3	5	6	6	6	7	7	6	4	15,500	
山形村	清 水 高 原	25	249	6	75	174	75	174	8	10	21	17	18	18	19	44	25	30	30	9	132,417	高原・ 湖 沼
		24	243	102.5	93	150	93	150	12	0	17	25	20	12	19	47	25	32	24	10	120,105	
朝日村	サ ラ ダ の 里 ・ 朝 日 村	25	357	10	336	21	319	38	140	83	13	2	3	3	13	38	10	4	2	46	165,870	名所・ 旧 跡
		24	347	102.9	329	18	306	41	131	80	13	3	4	4	21	32	13	4	2	40	158,930	
筑北村	差 切 峡	25	60	0	48	12	60	0	3	3	4	4	5	4	5	6	5	10	7	4	18,000	名所・ 旧 跡
		24	60	100.0	48	12	60	0	3	3	4	4	5	4	5	6	5	10	7	4	18,000	
"	冠 着 山	25	106	0	92	14	98	8	0	0	1	1	10	5	21	22	24	15	5	2	14,200	高原・ 湖 沼
		24	106	100.0	92	14	98	8	0	0	1	1	10	5	21	22	24	15	5	2	14,200	
"	修 那 羅 山	25	660	0	542	118	620	40	5	5	6	26	37	36	147	156	188	34	14	6	102,300	高原・ 湖 沼
		24	660	100.0	541	119	620	40	5	5	6	26	37	36	147	156	188	34	14	6	102,900	
松 本 地 方 事 務 所 計		25	102,819	478	32,517	70,302	74,004	28,815	3,934	3,808	4,466	6,545	10,873	8,737	11,717	17,708	11,160	11,809	7,396	4,666	45,033,602	
		24	102,341	100.5	32,145	70,196	75,099	27,242	4,123	3,537	4,234	6,646	10,724	8,551	11,451	17,175	11,159	12,760	7,428	4,553	44,109,542	
大 町 市	大 町 温 泉 郷	25	5,596	△ 301	2,270	3,326	2,240	3,356	579	475	316	301	430	368	440	764	684	585	306	348	2,860,978	温 泉
		24	5,897	94.9	2,279	3,618	2,350	3,547	618	446	347	319	441	386	482	764	707	650	373	364	3,007,758	
"	高 瀬 溪 谷	25	1,151	40	431	720	1,079	72	15	18	12	99	90	83	123	179	170	257	92	13	145,700	温 泉
		24	1,111	103.6	382	729	1,031	80	22	26	16	54	124	86	113	154	135	274	93	14	145,100	
"	大 町 市 街 地 東 山 公 園	25	1,231	△ 195	587	644	684	547	89	16	27	43	334	116	79	124	82	220	90	11	417,140	名所・ 旧 跡
		24	1,426	86.3	655	771	786	640	135	39	44	42	338	125	87	130	94	257	120	15	486,570	
"	黒 部 ダ ム	25	9,914	1,036	3,267	6,647	9,914	0	0	0	832	1,424	669	1,150	2,382	1,289	1,644	524	0	0	5,682,000	山 岳
		24	8,878	111.7	2,506	6,372	8,878	0	0	0	753	1,267	547	1,039	2,192	1,142	1,544	394	0	0	5,098,020	
"	後 立 山	25	873	13	326	547	84	789	55	55	50	18	140	20	50	304	37	82	14	48	298,120	山 岳
		24	860	101.5	273	587	82	778	33	55	50	18	117	17	52	330	44	82	14	48	304,320	
"	仁 科 三 湖	25	7,414	△ 223	3,760	3,654	4,703	2,711	1,886	1,137	694	71	534	216	433	780	769	276	103	515	2,750,100	高原・ 湖 沼
		24	7,637	97.1	3,802	3,835	4,783	2,854	2,005	1,115	707	69	545	197	450	789	867	261	133	499	2,819,540	
"	鷹 狩 高 原	25	539	280	306	233	463	76	26	27	35	36	56	48	43	87	50	53	47	31	125,140	高原・ 湖 沼
		24	259	208.1	153	106	245	14	60	50	0	0	0	6	14	38	14	19	20	38	51,800	
"	新 行 高 原	25	351	△ 29	195	156	319	32	10	14	20	26	35	22	27	52	29	63	38	15	83,860	高原・ 湖 沼
		24	380	92.4	215	165	348	32	12	14	15	25	37	25	28	46	31	78	56	13	89,960	
"	ぼ か ぼ か ラ ン ド 美 麻	25	773	△ 47	455	318	681	92	76	72	66	57	69	41	60	94	52	68	55	63	123,689	温 泉
		24	820	94.3	502	318	720	100	78	117	58	56	68	44	60	92	59	74	56	58	132,348	
"	国 営 ア ル プ ス あ づ み の 公 園 大 町 ・ 松 川 地 区	25	1,307	△ 426	836	471	1,307	0	86	83	46	64	264	64	100	241	86	164	76	33	83,560	名所・ 旧 跡
		24	1,733	75.4	1,136	597	1,733	0	98	52	49	71	271	76	140	336	135	158	158	189	105,160	
池 田 町	花 と ハ ー プ の 里	25	2,628	△ 176	2,004	624	2,616	12	89	100	134	440	268	312	298	230	186	240	188	143	108,954	名所・ 旧 跡
		24	2,804	93.7	1,813	991	2,794	10	74	91	95	590	202	399	288	250	192	305	200	118	91,348	
池 田 町	大 峰 高 原	25	513	△ 364	347	166	513	0	0	0	1	1	38	25	19	20	20	283	104	2	3,280	高原・ 湖 沼
		24	877	58.5	626	251	877	0	0	0	1	1	37	12	18	20	20	542	221	5	5,658	
"	池 田 町 立 美 術 館 ・ あ づ み 野	25	448	41	294	154	448	0	11	11	30	41	77	31	30	64	38	46	47	22	14,174	名所・ 旧 跡
		24	407	110.1	289	118	407	0	18	12	21	33	61	34	30	43	40	57	33	25	14,951	
松 川 村	安曇野すずむしの里	25	5,424	△ 187	3,216	2,208	5,321	103	251	265	421	422	516	375	522	902	508	546	428	268	469,101	名所・ 旧 跡
		24	5,611	96.7	3,444	2,167	5,497	114	278	251	374	432	622	438	553	948	537	593	456	129	515,508	
白 馬 村	白 馬 山 麓	25	23,961	388	9,068	14,893	6,328	17,633	3,158	3,236	2,458	659	913	708	1,551	6,220	1,489	790	420	2,359	13,326,400	高原・ 湖 沼
		24	23,573	101.6	8,934	14,639	6,338	17,235	3,069	3,062	2,410	829	903	644	1,617	6,336	1,467	853	420	1,963	13,086,400	
"	白 馬 連 峰	25	416	3	123	293	37	379	2	2	9	4	3	2	78	190	92	18	4	12	231,600	山 岳
		24	413	100.7	124	289	38	375	2	2	6	4	3	2	90	197	73	14	4	16	229,200	

市町村名	観光地名	年	観光地利用者延数(百人)																観光消費額 (千円)	観光地 類型		
			合計	増減・ 25/24比(%)	県内・県外別		日帰り・宿泊別		月別													
					県内	県外	日帰り	宿泊	1月	2月	3月	4月	5月	6月	7月	8月	9月	10月			11月	12月
小谷村	梅池高原	25	5,807	76	2,087	3,720	2,056	3,751	1,310	1,333	938	74	64	125	180	482	242	271	27	761	3,652,420	高原・湖沼
		24	5,731	101.3	2,060	3,671	2,048	3,683	1,220	1,274	1,016	180	65	125	192	464	253	289	23	630	3,598,830	高原・湖沼
〃	白馬乗鞍	25	1,087	33	404	683	129	958	180	150	79	70	35	33	80	142	80	87	17	134	683,690	高原・湖沼
		24	1,054	103.1	394	660	105	949	167	136	80	72	40	49	87	151	84	75	19	94	660,800	高原・湖沼
〃	白馬コルチナ	25	2,695	52	997	1,698	327	2,368	404	413	378	75	98	167	92	539	196	122	15	196	1,869,270	高原・湖沼
		24	2,643	102.0	976	1,667	233	2,410	452	414	355	75	108	143	173	521	149	96	17	140	1,863,320	高原・湖沼
〃	小谷温泉	25	258	△94	106	152	45	213	6	6	6	8	27	28	34	43	25	52	13	10	167,980	温泉
		24	352	73.3	141	211	74	278	6	3	12	8	30	29	39	62	39	98	16	10	222,160	温泉
〃	姫川温泉	25	67	△32	28	39	16	51	3	6	6	3	9	3	5	8	8	8	4	4	36,970	温泉
		24	99	67.7	38	61	17	82	7	7	10	3	6	8	7	9	13	17	6	6	56,680	温泉
北安曇地方事務所計		25	72,453	△112	31,107	41,346	39,310	33,143	8,236	7,419	5,726	3,344	5,424	3,456	5,394	13,847	6,132	5,875	2,612	4,988	33,134,126	
		24	72,565	99.8	30,742	41,823	39,384	33,181	8,354	7,166	5,666	3,634	5,285	3,392	5,559	13,872	6,095	6,336	2,832	4,374	32,585,431	
日本アルプス計		25	175,272	366	63,624	111,648	113,314	61,958	12,170	11,227	10,192	9,889	16,297	12,193	17,111	31,555	17,292	17,684	10,008	9,654	78,167,728	
		24	174,906	100.2	62,887	112,019	114,483	60,423	12,477	10,703	9,900	10,280	16,009	11,943	17,010	31,047	17,254	19,096	10,260	8,927	76,694,973	
長野市	善光寺	25	65,318	2,686	33,233	32,085	49,582	15,736	4,957	6,889	2,571	5,503	8,536	3,788	4,185	8,419	4,121	4,343	8,485	3,521	29,209,420	名所・旧跡
		24	62,632	104.3	31,987	30,645	47,632	15,000	4,903	5,902	2,220	4,853	8,134	3,699	4,095	8,386	4,129	5,122	8,076	3,113	27,978,312	名所・旧跡
〃	飯綱高原	25	9,747	1,494	7,053	2,694	7,763	1,984	240	178	51	339	2,036	1,034	557	3,221	1,305	257	431	98	3,640,070	高原・湖沼
		24	8,253	118.1	5,991	2,262	6,631	1,622	201	135	36	328	1,454	777	485	2,964	1,099	244	400	130	3,056,339	高原・湖沼
〃	松代	25	5,406	300	1,315	4,091	3,984	1,422	181	167	285	601	516	363	363	526	426	1,302	465	211	2,535,075	名所・旧跡
		24	5,106	105.9	1,239	3,867	3,686	1,420	159	142	254	520	562	351	381	448	354	1,296	457	182	2,418,352	名所・旧跡
〃	川中島	25	2,460	△597	648	1,812	2,460	0	19	109	279	479	267	90	82	232	429	296	160	18	339,480	名所・旧跡
		24	3,057	80.5	822	2,235	3,057	0	19	129	300	469	374	155	144	396	652	272	128	19	421,866	名所・旧跡
〃	篠ノ井	25	3,721	259	2,977	744	3,721	0	49	42	269	421	810	334	232	470	334	378	295	87	439,078	名所・旧跡
		24	3,462	107.5	2,769	693	3,462	0	51	59	196	380	774	284	173	475	314	448	236	72	408,516	名所・旧跡
〃	聖山高原	25	397	△18	236	161	295	102	17	17	25	30	42	44	54	49	32	33	32	22	120,946	高原・湖沼
		24	415	95.7	247	168	309	106	15	20	27	29	43	45	50	57	34	39	34	22	126,202	高原・湖沼
〃	豊野	25	1,046	42	942	104	1,046	0	83	72	73	61	113	30	98	112	109	116	69	110	147,320	名所・旧跡
		24	1,004	104.2	905	99	1,004	0	82	74	81	66	86	52	83	91	84	94	108	103	140,592	名所・旧跡
〃	戸隠高原	25	11,683	△176	6,060	5,623	8,925	2,758	702	619	286	431	738	1,147	645	1,476	1,273	2,347	1,348	671	6,549,969	高原・湖沼
		24	11,859	98.5	6,193	5,666	9,215	2,644	638	548	260	517	673	1,035	635	1,443	1,322	2,883	1,328	577	6,577,788	高原・湖沼
〃	鬼無里	25	1,090	△2	152	938	1,000	90	22	22	37	68	317	97	74	131	73	137	81	31	373,346	名所・旧跡
		24	1,092	0	157	935	1,002	90	22	29	34	62	301	89	77	120	79	160	88	31	374,244	名所・旧跡
〃	信州新町	25	1,623	△36	1,137	486	1,541	82	76	73	113	93	146	114	109	431	110	124	148	86	443,908	名所・旧跡
		24	1,659	97.8	1,161	498	1,569	90	76	72	98	110	156	134	111	423	117	137	143	82	455,652	名所・旧跡
〃	中条	25	480	56	336	144	390	90	20	20	31	36	53	40	46	67	47	50	46	24	121,305	名所・旧跡
		24	424	113.2	297	127	340	84	13	19	27	33	48	34	38	58	39	49	43	23	108,946	名所・旧跡
須坂市	峰の高原	25	1,884	131	186	1,698	50	1,834	152	659	515	3	49	23	64	203	44	149	3	20	1,105,572	高原・湖沼
		24	1,753	107.5	174	1,579	46	1,707	157	489	569	3	23	54	49	188	75	123	3	20	1,029,082	高原・湖沼
〃	仙仁温泉	25	531	△26	59	472	3	528	30	36	36	42	48	48	42	51	49	54	52	43	1,040,405	温泉
		24	557	95.3	60	497	2	555	36	39	30	52	51	45	49	57	48	57	54	39	1,046,077	温泉
〃	臥竜公園	25	6,265	△251	5,271	994	6,265	0	42	39	229	1,663	1,242	305	803	600	556	414	298	74	209,745	名所・旧跡
		24	6,516	96.1	5,454	1,062	6,516	0	22	22	141	1,757	1,009	252	717	899	822	637	203	35	543,754	名所・旧跡
〃	須坂温泉	25	1,722	88	694	1,028	1,449	273	158	134	153	172	152	110	123	146	122	143	150	159	242,301	温泉
		24	1,634	105.4	659	975	1,407	227	156	139	161	126	147	101	116	154	104	141	139	150	215,952	温泉
〃	蔵の町並み	25	783	△73	241	542	783	0	20	32	145	74	69	54	50	57	59	102	107	14	117,450	名所・旧跡
		24	856	91.5	262	594	856	0	16	40	168	84	75	61	66	63	54	111	102	16	128,400	名所・旧跡
千曲市	おばすて田毎の月	25	457	43	154	303	457	0	7	7	15	45	67	40	46	81	57	51	33	8	22,393	名所・旧跡
		24	414	110.4	132	282	414	0	7	7	18	45	67	40	46	81	57	51	33	8	20,286	名所・旧跡

市町村名	観光地名	年	観光地利利用者延数(百人)																	観光消費額 (千円)	観光地 類型	
			合計	増減・ 25/24比(%)	県内・県外別		日帰り・宿泊別		月別													
					県内	県外	日帰り	宿泊	1月	2月	3月	4月	5月	6月	7月	8月	9月	10月	11月			12月
千曲市	武水別神社	25	1,250	△ 211	1,141	109	1,142	108	674	24	274	87	11	6	24	42	12	22	56	128,460	名所・ 旧跡	
		24	1,461	85.6	1,365	96	1,365	96	685	15	498	108	9	10	22	23	12	15	10	54		135,180
"	千曲高原	25	217	43	143	74	79	138	0	0	0	3	30	25	64	66	21	7	1	0	44,660	高原・ 湖沼
		24	174	124.7	58	116	58	116	0	0	0	10	33	15	34	44	24	12	2	0	37,120	
"	あんずの里	25	1,400	△ 230	430	970	1,400	0	0	0	0	1,300	0	100	0	0	0	0	0	0	168,000	名所・ 旧跡
		24	1,630	85.9	540	1,090	1,630	0	0	0	0	1,500	30	100	0	0	0	0	0	0	195,600	
"	科野の里歴史公園	25	874	71	448	426	874	0	15	14	23	114	194	80	49	63	47	84	174	17	166,060	名所・ 旧跡
		24	803	108.8	250	553	803	0	16	13	31	100	167	65	38	46	33	75	205	14	152,570	
"	城山史跡公園	25	149	△ 16	54	95	149	0	3	3	11	19	21	12	12	20	9	15	18	6	4,470	名所・ 旧跡
		24	165	90.3	55	110	165	0	3	4	7	19	21	12	11	22	14	26	21	5	4,950	
"	戸倉上山田温泉	25	10,385	△ 254	5,289	5,096	2,266	8,119	877	853	891	790	770	711	724	1,120	770	901	1,021	957	7,486,880	温泉
		24	10,639	97.6	5,394	5,245	2,287	8,352	905	849	957	825	810	739	805	1,112	762	940	1,002	933	7,676,570	
"	さらしなの里	25	71	2	53	18	71	0	1	2	4	6	5	4	3	6	4	30	4	2	4,970	名所・ 旧跡
		24	69	102.9	36	33	69	0	1	2	4	6	7	3	4	6	5	28	2	1	4,830	
坂城町	アユの里	25	83	△ 1	34	49	83	0	0	0	0	2	5	22	24	25	5	0	0	0	28,600	名所・ 旧跡
		24	84	98.8	26	58	84	0	0	0	0	2	5	23	25	24	5	0	0	0	29,150	
小布施町	北斎館	25	1,620	△ 35	506	1,114	1,620	0	41	47	67	95	173	144	169	216	168	263	196	41	81,000	名所・ 旧跡
		24	1,655	97.9	496	1,159	1,655	0	41	46	67	120	170	162	131	201	180	273	217	47	82,750	
"	フローラルガーデンおぶせ	25	249	△ 27	169	80	249	0	15	2	14	20	51	55	20	17	18	27	10	0	7,470	名所・ 旧跡
		24	276	90.2	220	56	276	0	13	2	10	21	55	43	40	19	18	37	14	4	8,280	
高山村	信州高山温泉郷	25	5,183	105	2,800	2,383	3,563	1,620	321	375	357	713	299	188	469	621	373	826	420	221	1,923,580	温泉
		24	5,078	102.1	2,740	2,338	3,470	1,608	328	395	358	695	298	174	460	608	367	795	396	204	1,897,140	
信濃町	野尻湖一茶遺跡	25	3,687	210	2,213	1,474	2,609	1,078	39	27	27	262	492	263	552	1,025	584	265	85	66	1,370,792	高原・ 湖沼
		24	3,477	106.0	1,739	1,738	2,373	1,104	34	32	36	210	452	247	544	958	565	262	77	60	1,308,852	
"	黒姫高原	25	2,992	395	1,797	1,195	1,442	1,550	388	285	193	44	372	191	222	478	412	95	71	241	1,314,220	高原・ 湖沼
		24	2,597	115.2	1,298	1,299	1,109	1,488	390	268	172	40	218	95	198	460	412	86	56	202	1,188,725	
"	タングラム斑尾	25	2,521	△ 216	1,512	1,009	1,030	1,491	465	443	340	53	97	62	174	232	171	132	74	278	1,934,605	高原・ 湖沼
		24	2,737	92.1	1,368	1,369	1,155	1,582	522	429	371	104	110	76	204	252	190	133	80	266	2,104,725	
飯綱町	飯綱東高原	25	3,056	46	2,141	915	2,764	292	449	348	199	123	288	182	249	549	205	170	131	163	1,149,900	高原・ 湖沼
		24	3,010	101.5	2,107	903	2,724	286	459	330	206	134	252	164	240	543	239	190	123	130	1,132,150	
"	サンクゼール	25	1,262	515	883	379	1,262	0	23	39	49	86	158	134	132	217	136	122	115	51	391,220	名所・ 旧跡
		24	747	168.9	524	223	747	0	13	28	25	30	51	42	68	110	74	124	129	53	231,570	
小川村	大洞高原	25	337	175	103	234	103	234	5	6	8	10	21	17	34	171	23	16	15	11	196,826	高原・ 湖沼
		24	162	208.0	113	49	78	84	4	5	1	8	13	9	19	46	26	19	8	4	75,157	
<b>長野地方事務所計</b>		25	<b>149,949</b>	<b>4,492</b>	<b>80,410</b>	<b>69,539</b>	<b>110,420</b>	<b>39,529</b>	<b>10,091</b>	<b>11,583</b>	<b>7,570</b>	<b>13,788</b>	<b>18,188</b>	<b>9,857</b>	<b>10,494</b>	<b>21,140</b>	<b>12,104</b>	<b>13,267</b>	<b>14,560</b>	<b>7,307</b>	<b>63,059,496</b>	
		24	<b>145,457</b>	<b>103.1</b>	<b>76,838</b>	<b>68,619</b>	<b>107,196</b>	<b>38,261</b>	<b>9,987</b>	<b>10,283</b>	<b>7,363</b>	<b>13,340</b>	<b>16,655</b>	<b>9,188</b>	<b>10,151</b>	<b>20,768</b>	<b>12,309</b>	<b>14,877</b>	<b>13,918</b>	<b>6,618</b>	<b>61,315,679</b>	
中野市	東山公園	25	113	△ 5	79	34	113	0	4	5	9	20	9	14	10	9	7	12	9	5	12,430	名所・ 旧跡
		24	118	95.8	77	41	118	0	4	3	9	21	12	15	12	9	8	10	10	5	12,980	
"	晋平の里	25	1,120	△ 112	1,049	71	1,092	28	126	72	98	90	111	149	74	83	72	100	76	69	170,800	温泉
		24	1,232	90.9	1,148	84	1,198	34	114	101	132	109	128	124	101	132	109	42	24	116	188,200	
"	浜津ヶ池公園 及び壁田城山公園	25	1,604	△ 114	1,394	210	1,604	0	30	31	55	134	226	186	171	232	175	186	128	50	176,440	名所・ 旧跡
		24	1,718	93.4	1,495	223	1,718	0	34	38	54	150	232	197	189	277	173	205	123	46	188,980	
"	高社山・高社山麓	25	96	0	96	0	96	0	0	0	0	52	9	25	2	4	2	1	0	1	10,560	山岳
		24	96	100.0	96	0	96	0	0	0	0	52	9	25	2	4	2	1	0	1	10,560	
"	牧ノ入高原	25	223	△ 24	146	77	172	51	0	0	0	1	1	12	66	95	44	2	1	1	107,900	高原・ 湖沼
		24	247	90.3	157	90	183	64	9	15	0	1	1	12	66	95	44	2	1	1	122,900	
"	一本木公園	25	1,141	△ 101	844	297	1,141	0	3	3	6	31	53	834	37	32	33	72	33	4	125,510	名所・ 旧跡
		24	1,242	91.9	932	310	1,242	0	4	4	8	34	55	890	39	32	32	108	32	4	221,670	

市町村名	観 光 地 名	年	観 光 地 利 用 者 延 数 ( 百 人 )																	観光消費額 (千円)	観光地 類型	
			合 計	増減・ 25/24比(%)	県内・県外別		日帰り・宿泊別		月 別													
					県 内	県 外	日帰り	宿泊	1月	2月	3月	4月	5月	6月	7月	8月	9月	10月	11月			12月
中野市	斑尾高原	25	601	△ 1	550	51	569	32	52	52	54	40	59	46	45	86	49	45	43	30	93,350	高原・湖沼
		24	602	99.8	559	43	568	34	49	46	54	41	53	43	48	88	52	52	42	34	93,150	
"	高野辰之記念館及びふるさと遊歩道	25	128	△ 5	128	0	128	0	2	2	3	9	20	15	12	11	11	24	17	2	3,840	名所・旧跡
		24	133	96.2	131	2	133	0	1	2	2	8	18	16	15	13	14	23	19	2	3,990	
"	温泉公園	25	715	1	672	43	715	0	68	66	75	52	59	51	49	60	55	50	65	65	107,250	温泉
		24	714	100.1	671	43	714	0	64	63	77	53	61	48	49	60	53	61	67	58	107,100	
飯山市	飯山	25	1,064	196	880	184	880	184	8	463	10	120	108	57	36	43	21	172	15	11	353,240	名所・旧跡
		24	868	122.6	721	147	717	151	8	383	8	93	78	55	27	33	17	141	15	10	289,130	
"	斑尾高原	25	6,599	△ 284	577	6,022	519	6,080	839	1,485	1,108	39	86	43	72	2,124	141	157	101	404	4,359,520	高原・湖沼
		24	6,883	95.9	597	6,286	534	6,349	875	1,630	1,168	38	84	41	77	2,237	146	163	106	318	4,560,660	
"	信濃平	25	161	0	113	48	112	49	4	108	3	4	3	3	3	7	7	13	3	3	43,050	高原・湖沼
		24	161	100.0	113	48	112	49	4	108	3	4	3	3	3	7	7	13	3	3	43,100	
"	戸狩温泉	25	3,065	△ 183	958	2,107	551	2,514	442	586	179	37	366	244	341	249	209	81	259	72	2,275,128	高原・湖沼
		24	3,248	94.4	1,020	2,228	597	2,651	421	569	201	55	282	375	414	280	214	78	289	70	2,331,265	
"	北竜湖	25	190	15	46	144	12	178	12	18	9	18	36	37	13	17	7	11	5	7	206,525	高原・湖沼
		24	175	108.6	19	156	7	168	14	23	10	20	41	30	7	9	3	7	5	6	192,477	
"	いいやま湯滝温泉	25	616	83	428	188	616	0	59	49	49	45	61	50	39	81	46	45	44	48	86,284	温泉
		24	533	115.6	368	165	533	0	49	39	0	43	65	46	44	76	44	46	42	39	74,490	
"	なべくら高原	25	250	23	119	131	133	117	21	16	14	12	19	19	26	46	20	29	17	11	51,800	高原・湖沼
		24	227	110.1	93	134	126	101	17	15	15	13	15	24	21	42	16	22	16	11	45,750	
"	菜の花公園	25	573	162	458	115	573	0	0	0	0	103	470	0	0	0	0	0	0	0	28,650	名所・旧跡
		24	411	139.4	304	107	411	0	0	0	0	54	357	0	0	0	0	0	0	0	20,550	
山ノ内町	湯田中渋温泉郷	25	12,563	228	3,342	9,221	1,407	11,156	639	884	715	878	1,242	733	557	2,333	921	1,425	996	1,240	7,597,060	温泉
		24	12,335	101.8	3,282	9,053	1,371	10,964	652	827	681	860	1,242	710	538	2,233	893	1,499	1,007	1,193	7,467,400	
"	志賀高原	25	24,464	570	2,504	21,960	5,429	19,035	3,426	3,375	2,811	625	641	377	1,670	5,671	1,871	1,430	350	2,217	13,699,810	高原・湖沼
		24	23,894	102.4	2,446	21,448	5,321	18,573	3,495	3,282	2,889	736	546	369	1,588	5,370	1,871	1,415	307	2,026	13,392,870	
"	北志賀高原	25	9,892	696	1,940	7,952	2,182	7,710	1,640	1,987	864	247	214	190	1,053	1,998	598	400	132	569	4,275,700	高原・湖沼
		24	9,196	107.6	1,785	7,411	2,068	7,128	1,547	1,934	850	310	198	188	893	1,700	598	363	120	495	3,974,690	
木島平村	木島平	25	1,258	△ 104	511	747	660	598	327	302	149	58	60	33	57	120	42	40	30	40	658,900	高原・湖沼
		24	1,362	92.4	453	909	618	744	317	321	169	55	57	39	87	142	60	41	37	37	718,200	
"	カヤの平高原	25	463	2	283	180	427	36	0	0	0	0	0	53	79	148	52	125	6	0	14,170	高原・湖沼
		24	461	100.4	158	303	417	44	0	0	0	0	0	53	71	130	65	136	6	0	16,270	
"	馬曲温泉	25	961	△ 125	596	365	931	30	76	63	72	66	120	77	77	120	84	82	74	50	62,760	温泉
		24	1,086	88.5	361	725	928	158	102	78	86	86	157	81	79	123	82	96	70	46	92,020	
野沢温泉村	野沢温泉	25	6,715	290	1,961	4,754	1,442	5,273	1,327	1,176	929	220	160	54	285	630	160	552	382	840	4,165,150	温泉
		24	6,425	104.5	1,865	4,560	1,372	5,053	1,289	1,079	920	134	163	56	294	623	162	581	386	738	3,983,840	
栄村	苗場山・鳥甲山	25	88	△ 5	28	60	26	62	0	0	0	0	0	0	23	14	22	1	0	0	56,600	山岳
		24	93	94.6	34	59	27	66	0	0	0	0	0	4	25	23	15	24	2	0	60,150	
"	秋山郷	25	369	△ 13	128	241	139	230	3	3	4	10	37	37	43	84	40	77	28	3	158,850	高原・湖沼
		24	382	96.6	132	250	146	236	3	3	3	9	33	32	50	82	42	97	25	3	163,500	
"	千曲川沿線	25	955	△ 55	333	622	825	130	103	94	90	54	80	74	67	85	73	82	64	89	275,750	高原・湖沼
		24	1,010	94.6	403	607	858	152	108	86	95	61	92	82	73	89	74	94	79	77	299,650	
北信地方事務所計		25	75,987	1,135	20,163	55,824	22,494	53,493	9,211	10,840	7,306	2,965	4,250	3,419	4,907	14,390	4,754	5,235	2,879	5,831	39,177,027	
		24	74,852	101.5	19,420	55,432	22,133	52,719	9,180	10,649	7,434	3,040	3,982	3,558	4,812	13,909	4,796	5,320	2,833	5,339	38,675,542	
北信濃計		25	225,936	5,627	100,573	125,363	132,914	93,022	19,302	22,423	14,876	16,753	22,438	13,276	15,401	35,530	16,858	18,502	17,439	13,138	102,236,523	
		24	220,309	102.6	96,258	124,051	129,329	90,980	19,167	20,932	14,797	16,380	20,637	12,746	14,963	34,677	17,105	20,197	16,751	11,957	99,991,221	
長野県計		25	855,448	8,196	302,484	552,964	571,031	284,417	61,825	54,961	45,203	57,043	77,114	56,577	92,991	160,846	81,383	72,783	54,186	40,536	314,857,061	
		24	847,252	101.0	298,253	548,999	570,411	276,841	62,739	52,850	44,078	55,505	73,654	55,026	91,217	159,240	83,181	78,601	53,864	37,297	309,668,277	

6 広域別（地方事務所別）統計資料（年次推移）

（上段：延利用者数(百人)、下段：対平成10年又は新規年比(%)）

市町村名	観光地名	観光地延利用者数の推移															備考		
		10年	11年	12年	13年	14年	15年	16年	17年	18年	19年	20年	21年	22年	23年	24年		25年	
小諸市	浅間山	116 100.0	148 127.6	155 133.6	384 331.0	316 272.4	260 224.1	241 207.8	172 148.3	264 227.6	446 384.5	292 251.7	201 173.3	523 450.9	600 517.2	677 583.6	749 645.7		
	高峰高原	4,702 100.0	4,676 99.4	4,714 100.3	5,254 111.7	6,649 141.4	5,700 121.2	5,358 114.0	4,592 97.7	4,350 92.5	4,390 93.4	4,489 95.5	5,507 117.1	5,500 117.0	5,395 114.7	6,404 136.2	6,098 129.7		
	懐古園	8,865 100.0	7,833 88.4	7,472 84.3	7,628 86.0	8,054 90.9	7,234 81.6	6,778 76.5	6,856 77.3	6,701 75.6	6,754 76.2	6,650 75.0	6,476 73.1	6,449 72.7	5,798 65.4	6,242 70.4	5,880 66.3		
	布引観音	977 100.0	867 88.7	857 87.7	805 82.4	1,015 103.9	3,372 345.1	3,423 350.4	3,418 349.8	3,413 349.3	3,378 345.8	3,359 343.8	3,697 378.4	3,679 376.6	3,615 370.0	3,787 387.6	3,683 377.0		
	菱野薬師温泉	972 100.0	892 91.8	810 83.3	850 87.4	829 85.3	787 81.0	699 71.9	700 72.0	624 64.2	572 58.8	539 55.5	510 52.5	483 49.7	508 52.3	512 52.7	562 57.8		
	飯綱山公園	- -	- -	- -	1,775 100.0	1,667 93.9	1,757 99.0	1,852 104.3	1,962 110.5	2,097 118.1	1,870 105.4	1,647 92.8	1,770 99.7	1,695 95.5	1,782 100.4	1,951 109.9	1,869 105.3	平成13年から新規	
佐久市	美笹高原	- -	- -	- -	- -	1,093 100.0	1,056 96.6	1,043 95.4	927 84.8	841 76.9	865 79.1	813 74.4	842 77.0	803 73.5	716 65.5	772 70.6	802 73.4	平成14年から「美笹湖」と「洞源湖貞祥寺」を併し新規	
	佐久平	- -	- -	- -	- -	4,064 100.0	4,244 104.4	4,061 99.9	4,044 99.5	4,043 99.5	4,582 112.7	4,373 107.6	4,297 105.7	4,224 103.9	4,432 109.1	4,079 100.4	4,303 105.9	平成14年から「佐久高原」と「鼻顔稲荷神社・仙祿湖」を併し新規	
	美笹湖	443 100.0	345 77.9	331 74.7	332 74.9	- -	- -	- -	- -	- -	- -	- -	- -	- -	- -	- -	- -	- -	平成14年から「美笹高原」に含める
	佐久高原	2,144 100.0	2,262 105.5	2,243 104.6	2,472 115.3	- -	- -	- -	- -	- -	- -	- -	- -	- -	- -	- -	- -	- -	平成14年から「佐久平」に含める
	洞源湖貞祥寺	1,096 100.0	1,109 101.2	874 79.7	726 66.2	- -	- -	- -	- -	- -	- -	- -	- -	- -	- -	- -	- -	- -	平成14年から「美笹高原」に含める
	佐久高原内山峡	1,702 100.0	1,670 98.1	1,748 102.7	1,593 93.6	1,758 103.3	1,725 101.4	2,052 120.6	2,025 119.0	1,844 108.3	1,662 97.6	1,861 109.3	2,120 124.6	1,620 95.2	1,656 97.3	1,019 59.9	978 57.5	平成14年名称を「内山峡」から「佐久高原内山峡」に変更	
	鼻顔稲荷神社 仙祿湖	1,367 100.0	1,459 106.7	1,515 110.8	1,692 123.8	- -	- -	- -	- -	- -	- -	- -	- -	- -	- -	- -	- -	- -	平成14年から「佐久平」に含める
	平尾山公園	4,547 100.0	4,132 90.9	4,103 90.2	4,541 99.9	4,298 94.5	4,121 90.6	4,316 94.9	5,280 116.1	5,429 119.4	5,031 110.6	4,978 109.5	5,641 124.1	5,656 124.4	5,347 117.6	5,349 117.6	5,345 117.6	平成7年から新規	
	田口峠狭岩峠	169 100.0	170 100.6	169 100.0	167 98.8	168 99.4	163 96.4	170 100.6	173 102.4	170 100.6	170 100.6	168 99.4	- -	- -	- -	- -	- -	- -	平成21年取消し
	龍岡城跡五稜 郭稲荷山公園	967 100.0	948 98.0	975 100.8	951 98.3	959 99.2	959 99.2	960 99.3	1,000 103.4	1,081 111.8	1,156 119.5	1,168 120.8	957 99.0	1,116 115.4	843 87.2	970 100.3	1,154 119.3		
大春日溪谷	670 100.0	629 93.9	619 92.4	617 92.1	556 83.0	559 83.4	559 83.4	530 79.1	530 79.1	530 79.1	530 79.1	- -	- -	- -	- -	- -	- -	平成21年取消し	
春日温泉	1,568 100.0	1,540 98.2	1,414 90.2	1,527 97.4	1,688 107.7	1,287 82.1	1,269 80.9	1,214 77.4	1,187 75.7	1,182 75.4	1,182 75.4	1,180 75.3	1,143 72.9	1,285 82.0	1,365 87.1	1,409 89.9			
望月高原	1,457 100.0	1,407 96.6	1,338 91.8	1,072 73.6	973 66.8	1,052 72.2	1,084 74.4	1,019 69.9	1,036 71.1	1,088 74.7	1,164 79.9	1,141 78.3	1,011 69.4	1,072 73.6	1,037 71.2	1,134 77.8			
中山道望月宿	794 100.0	797 100.4	838 105.5	789 99.4	773 97.4	755 95.1	738 92.9	702 88.4	683 86.0	673 84.8	678 85.4	674 84.9	650 81.9	669 84.3	655 82.5	640 80.6			
佐久穂町	十石峠・ 古谷溪谷	293 100.0	256 87.4	238 81.2	224 76.5	219 74.7	174 59.4	170 58.0	232 79.2	217 74.1	318 108.5	263 89.8	241 82.3	215 73.4	160 54.6	130 44.4	49 16.7		
	八千穂高原	2,022 100.0	1,870 92.5	1,936 95.7	1,845 91.2	1,917 94.8	2,076 102.7	1,942 96.0	1,985 98.2	1,912 94.6	1,846 91.3	1,770 87.5	1,685 83.3	1,724 85.3	1,753 86.7	1,787 88.4	1,962 97.0		
	双子池	27 100.0	27 100.0	27 100.0	28 103.7	20 74.1	13 48.1	13 48.1	13 48.1	12 44.4	17 63.0	- -	- -	- -	- -	- -	- -	平成20年取消し	
八千穂の里	156 100.0	142 91.0	119 76.3	110 70.5	104 66.7	88 56.4	87 55.8	70 44.9	75 48.1	77 49.4	71 45.5	63 40.4	61 39.1	52 33.3	49 31.4	54 34.6			
小海町	松原湖	2,441 100.0	2,253 92.3	2,337 95.7	2,286 93.7	2,168 88.8	2,115 86.6	1,940 79.5	1,903 78.0	1,847 75.7	1,791 73.4	1,760 72.1	1,719 70.4	1,681 68.9	1,657 67.9	1,641 67.2	1,599 65.5		
	八ヶ岳	588 100.0	539 91.7	551 93.7	546 92.9	551 93.7	526 89.5	516 87.8	498 84.7	479 81.5	466 79.3	455 77.4	446 75.9	438 74.5	449 76.4	430 73.1	427 72.6		

(上段:延利用者数(百人)、下段:対平成10年又は新規年比(%))

市町村名	観光地名	観光地延利用者数の推移															備考	
		10年	11年	12年	13年	14年	15年	16年	17年	18年	19年	20年	21年	22年	23年	24年		25年
川上村	川上郷	2,733 100.0	2,689 98.4	2,575 94.2	2,504 91.6	2,271 83.1	2,502 91.5	2,538 92.9	2,501 91.5	2,413 88.3	2,427 88.8	2,359 86.3	2,372 86.8	2,358 86.3	2,316 84.7	2,324 85.0	2,289 83.8	
南牧村	野辺山高原	3,205 100.0	3,086 96.3	2,815 87.8	2,755 86.0	2,694 84.1	2,653 82.8	2,619 81.7	2,604 81.2	2,588 80.7	2,563 80.0	2,506 78.2	2,489 77.7	2,457 76.7	2,356 73.5	2,384 74.4	2,427 75.7	
"	八ヶ岳	203 100.0	204 100.5	203 100.0	198 97.5	198 97.5	198 97.5	198 97.5	198 97.5	198 97.5	198 97.5	200 98.5	200 98.5	202 99.5	202 99.5	202 99.5	202 99.5	
"	海ノ口温泉	614 100.0	600 97.7	558 90.9	551 89.7	543 88.4	535 87.1	526 85.7	515 83.9	496 80.8	365 59.4	358 58.3	353 57.5	353 57.5	326 53.1	338 55.0	342 55.7	
南相木村	立原高原	378 100.0	373 98.7	350 92.6	338 89.4	335 88.6	118 31.2	130 34.4	171 45.2	166 43.9	204 54.0	193 50.3	181 47.9	175 46.3	172 45.5	183 48.4		
"	南相木温泉 滝見の湯	- -	- -	- -	- -	- -	- -	- -	- -	- -	- -	781 100.0	811 103.8	752 96.3	723 92.6	700 89.6	705 90.3	平成20年から新規
北相木村	三滝山・ 長者の森	161 100.0	159 98.8	159 98.8	170 105.6	160 99.4	149 92.5	159 98.8	159 98.8	157 97.5	141 87.6	148 91.9	142 88.2	135 83.9	135 83.9	140 87.0	130 80.7	
軽井沢町	軽井沢高原	79,624 100.0	78,575 98.7	79,799 100.2	81,278 102.1	80,509 101.1	76,352 95.9	77,718 97.6	77,365 97.2	78,197 98.2	79,151 99.4	76,910 96.6	76,303 95.8	77,589 97.4	77,008 96.7	77,963 97.9	79,464 99.8	
御代田町	浅間高原	2,344 100.0	1,847 78.8	2,050 87.5	2,676 114.2	2,416 103.1	2,559 109.2	2,820 120.3	2,883 123.0	3,269 139.5	3,367 143.6	3,183 135.8	3,080 131.4	3,300 140.8	3,060 130.5	2,230 95.1	1,736 74.1	平成10年名称を「西軽井沢高原」から「浅間高原」に変更
立科町	蓼科牧場	6,714 100.0	6,807 101.4	6,488 96.6	6,203 92.4	6,449 96.1	6,144 91.5	6,044 90.0	6,645 99.0	6,762 100.7	6,935 103.3	6,045 90.0	5,847 87.1	6,258 93.2	6,697 99.7	6,941 103.4	7,208 107.4	
"	蓼科山	556 100.0	589 105.9	591 106.3	574 103.2	559 100.5	533 95.9	456 82.0	436 78.4	419 75.4	378 68.0	393 70.7	393 70.7	405 72.8	410 73.7	412 74.1	441 79.3	
"	東白樺湖	12,905 100.0	13,184 102.2	13,680 106.0	13,453 104.2	14,194 110.0	14,342 111.1	14,176 109.8	13,544 105.0	12,133 94.0	11,316 87.7	10,264 79.5	9,678 75.0	9,588 74.3	10,040 77.8	10,604 82.2	11,207 86.8	
"	笠取峠松並木	115 100.0	115 100.0	115 100.0	115 100.0	115 100.0	115 100.0	114 99.1	116 100.9	113 98.3	115 100.0	115 100.0	114 99.1	115 100.0	99 86.1	101 87.8	101 87.8	
<b>佐久地方事務所計</b>		<b>148,719 100.0</b>	<b>145,095 97.6</b>	<b>145,661 97.9</b>	<b>150,151 101.0</b>	<b>151,285 101.7</b>	<b>147,258 99.0</b>	<b>146,769 98.7</b>	<b>146,452 98.5</b>	<b>145,746 98.0</b>	<b>146,024 98.2</b>	<b>141,662 95.3</b>	<b>141,142 94.9</b>	<b>142,364 95.7</b>	<b>141,336 95.0</b>	<b>143,367 96.4</b>	<b>145,132 97.6</b>	
上田市	信濃国分寺	1,397 100.0	1,322 94.6	1,698 121.5	1,764 126.3	1,582 113.2	1,551 111.0	1,719 123.0	1,706 122.1	1,658 118.7	1,779 127.3	1,517 108.6	1,672 119.7	1,200 85.9	1,219 87.3	1,456 104.2	1,436 102.8	
"	上田城跡	5,171 100.0	5,794 112.0	5,338 103.2	4,934 95.4	4,723 91.3	5,015 97.0	4,958 95.9	6,091 117.8	7,395 143.0	9,459 182.9	9,586 185.4	14,232 275.2	15,647 302.6	14,244 275.5	15,315 296.2	13,998 270.7	
"	信州の鎌倉 ・塩田平	4,482 100.0	4,398 98.1	4,507 100.6	4,594 102.5	4,606 102.8	4,749 106.0	4,154 92.7	4,336 96.7	4,161 92.8	4,226 94.3	3,967 88.5	4,069 90.8	3,852 85.9	3,672 81.9	4,191 93.5	3,991 89.0	
"	別所温泉	9,275 100.0	9,005 97.1	9,319 100.5	9,495 102.4	9,542 102.9	9,881 106.5	8,872 95.7	9,154 98.7	8,761 94.5	8,902 96.0	8,310 89.6	8,751 94.4	8,297 89.5	7,797 84.1	9,056 97.6	8,545 92.1	
"	丸子温泉郷	5,559 100.0	4,860 87.4	5,382 96.8	5,200 93.5	5,066 91.1	5,102 91.8	4,835 87.0	4,697 84.5	4,188 75.3	4,019 72.3	4,010 72.1	3,950 71.1	4,058 73.0	4,205 75.6	4,740 85.3	4,285 77.1	
"	信州国際音楽村	- -	- -	730 100.0	695 95.2	651 89.2	544 74.5	510 69.9	431 59.0	462 63.3	590 80.8	626 85.8	647 88.6	574 78.6	571 78.2	610 83.6	660 90.4	平成12年から新規
"	菅平高原	11,924 100.0	11,832 99.2	11,625 97.5	11,348 95.2	11,384 95.5	11,552 96.9	11,019 92.4	10,835 90.9	10,861 91.1	10,853 91.0	10,812 90.7	10,344 86.7	10,460 87.7	10,305 86.4	10,759 90.2	10,877 91.2	
"	角間温泉	328 100.0	324 98.8	322 98.2	302 92.1	300 91.5	305 93.0	292 89.0	288 87.8	285 86.9	310 94.5	300 91.5	310 94.5	315 96.0	314 95.7	314 95.7	309 94.2	
"	美ヶ原高原	4,786 100.0	4,765 99.6	4,768 99.6	4,475 93.5	5,378 112.4	4,322 90.3	3,634 75.9	3,544 74.0	3,115 65.1	3,113 65.0	3,015 63.0	3,033 63.4	3,001 62.7	3,092 64.6	3,085 64.5	2,830 59.1	平成10年名称を「東美ヶ原高原」から「美ヶ原高原」に変更
"	真田氏ゆかりの地	- -	- -	- -	- -	- -	- -	- -	- -	- -	- -	521 100.0	627 120.3	644 123.6	548 105.2	633 121.5	562 107.9	平成20年から新規
東御市	芸術むら公園	1,084 100.0	896 82.7	895 82.6	1,122 103.5	1,003 92.5	1,035 95.5	1,035 95.5	1,012 93.4	1,039 95.8	1,027 94.7	968 89.3	959 88.5	894 82.5	932 86.0	917 84.6	867 80.0	平成7年から新規
"	湯の丸高原	6,456 100.0	6,711 103.9	7,239 112.1	7,482 115.9	7,210 111.7	6,753 104.6	6,628 102.7	6,421 99.5	6,051 93.7	6,028 93.4	5,314 82.3	5,726 88.7	5,239 81.1	5,586 86.5	5,660 87.7	5,904 91.4	
"	海野宿	2,089 100.0	2,169 103.8	2,200 105.3	2,253 107.9	2,239 107.2	2,301 110.1	2,354 112.7	2,343 112.2	2,370 113.5	2,348 112.4	2,324 111.2	2,306 110.4	2,282 109.2	2,215 106.0	2,094 100.2	2,028 97.1	
長和町	北白樺高原	3,712 100.0	3,231 87.0	3,006 81.0	2,744 73.9	3,006 81.0	3,028 81.6	2,836 76.4	2,849 76.8	2,779 74.9	2,769 74.6	2,890 77.9	2,861 77.1	2,796 75.3	2,573 69.3	2,548 68.6	2,546 68.6	



(上段:延利用者数(百人)、下段:対平成10年又は新規年比(%))

市町村名	観光地名	観光地延利用者数の推移															備考	
		10年	11年	12年	13年	14年	15年	16年	17年	18年	19年	20年	21年	22年	23年	24年		25年
長和町	中山道笠取峠	110 100.0	110 100.0	110 100.0	111 100.9	111 100.9	117 106.4	121 110.0	122 110.9	112 101.8	115 104.5	105 95.5	101 91.8	103 93.6	95 86.4	100 90.9	101 91.8	
"	美ヶ原高原	4,351 100.0	4,123 94.8	4,089 94.0	4,080 93.8	6,486 149.1	4,476 102.9	5,013 115.2	4,973 114.3	3,931 90.3	4,039 92.8	3,957 90.9	3,759 86.4	3,822 87.8	3,829 88.0	3,839 88.2	3,915 90.0	
青木村	田沢温泉	707 100.0	658 93.1	586 82.9	537 76.0	494 69.9	428 60.5	374 52.9	374 52.9	327 46.3	322 45.5	299 42.3	299 42.3	259 36.6	240 33.9	226 32.0	224 31.7	
"	沓掛温泉	145 100.0	121 83.4	112 77.2	111 76.6	107 73.8	99 68.3	83 57.2	100 69.0	87 60.0	85 58.6	83 57.2	83 57.2	75 51.7	62 42.8	70 48.3	59 40.7	
<b>上小地方事務所計</b>		<b>60,492</b> <b>100.0</b>	<b>59,423</b> <b>98.2</b>	<b>61,031</b> <b>100.9</b>	<b>60,125</b> <b>99.4</b>	<b>62,885</b> <b>104.0</b>	<b>60,223</b> <b>99.6</b>	<b>58,437</b> <b>96.6</b>	<b>59,276</b> <b>98.0</b>	<b>57,582</b> <b>95.2</b>	<b>59,984</b> <b>99.2</b>	<b>58,604</b> <b>96.9</b>	<b>63,729</b> <b>105.4</b>	<b>63,518</b> <b>105.0</b>	<b>61,499</b> <b>101.7</b>	<b>65,613</b> <b>108.5</b>	<b>63,137</b> <b>104.4</b>	
<b>東信州計</b>		<b>209,211</b> <b>100.0</b>	<b>204,518</b> <b>97.8</b>	<b>206,692</b> <b>98.8</b>	<b>210,276</b> <b>100.5</b>	<b>214,170</b> <b>102.4</b>	<b>207,481</b> <b>99.2</b>	<b>205,206</b> <b>98.1</b>	<b>205,728</b> <b>98.3</b>	<b>203,328</b> <b>97.2</b>	<b>206,008</b> <b>98.5</b>	<b>200,266</b> <b>95.7</b>	<b>204,871</b> <b>97.9</b>	<b>205,882</b> <b>98.4</b>	<b>202,835</b> <b>97.0</b>	<b>208,980</b> <b>99.9</b>	<b>208,269</b> <b>99.5</b>	
岡谷市	塩嶺御野立公園	3,474 100.0	3,079 88.6	2,912 83.8	2,787 80.2	2,754 79.3	2,693 77.5	2,599 74.8	2,583 74.4	2,454 70.6	3,015 86.8	3,071 88.4	3,168 91.2	3,480 100.2	3,305 95.1	3,336 96.0	3,334 96.0	
"	高ボッチ・鉢伏	-	-	-	-	-	-	-	-	-	-	-	-	-	-	-	-	平成7年取消し
"	鳥居平園	1,942 100.0	1,911 98.4	1,897 97.7	1,857 95.6	1,876 96.6	1,687 86.9	1,677 86.4	1,773 91.3	1,367 70.4	1,311 67.5	1,330 68.5	1,461 75.2	1,026 52.8	1,009 52.0	1,297 66.8	1,414 72.8	
諏訪市	上諏訪温泉湖	40,874 100.0	40,377 98.8	41,693 102.0	42,139 103.1	42,466 103.9	44,401 108.6	43,928 107.5	44,329 108.5	42,130 103.1	49,032 120.0	42,178 103.2	40,449 99.0	40,639 99.4	40,250 98.5	39,871 97.5	39,449 96.5	
"	諏訪大社	15,909 100.0	8,051 50.6	7,359 46.3	6,699 42.1	5,921 37.2	5,630 35.4	9,362 58.8	4,682 29.4	5,429 34.1	5,939 37.3	5,099 32.1	4,753 29.9	5,972 37.5	5,193 32.6	5,500 34.6	5,185 32.6	
"	霧ヶ峰高原	18,049 100.0	17,850 98.9	18,086 100.2	17,779 98.5	35,455 196.4	32,734 181.4	32,421 179.6	32,403 179.5	30,520 169.1	32,534 180.3	27,667 153.3	26,298 145.7	25,699 142.4	25,274 140.0	24,327 134.8	24,244 134.3	
茅野市	蓼科	19,462 100.0	19,262 99.0	19,072 98.0	18,613 95.6	18,364 94.4	18,052 92.8	17,366 89.2	16,682 85.7	15,843 81.4	15,391 79.1	14,348 73.7	13,297 68.3	13,331 68.5	13,272 68.2	13,900 71.4	14,587 75.0	平成8年名称を「蓼科高原」から「蓼科」に変更
"	白樺湖	12,451 100.0	12,189 97.9	12,361 99.3	12,041 96.7	12,292 98.7	11,660 93.6	11,591 93.1	11,050 88.7	9,960 80.0	9,365 75.2	8,876 71.3	7,829 62.9	7,886 63.3	7,620 61.2	7,487 60.1	7,735 62.1	
"	奥蓼科温泉	1,722 100.0	1,699 98.7	1,681 97.6	1,654 96.1	1,638 95.1	1,611 93.6	1,570 91.2	1,504 87.3	1,208 70.2	1,114 64.7	1,066 61.9	984 57.1	984 57.1	945 54.9	923 53.6	934 54.2	
"	八ヶ岳	2,785 100.0	2,638 94.7	2,572 92.4	2,545 91.4	2,453 88.1	2,419 86.9	2,376 85.3	2,380 85.5	2,406 86.4	2,053 73.7	1,618 58.1	1,644 59.0	1,694 60.8	1,696 60.9	1,780 63.9	1,853 66.5	
"	車山高原	8,706 100.0	8,541 98.1	8,328 95.7	8,222 94.4	8,327 95.6	8,109 93.1	8,029 92.2	7,909 90.8	7,483 86.0	7,260 83.4	7,036 80.8	6,276 72.1	6,241 71.7	6,048 69.5	6,060 69.6	6,328 72.7	
"	尖石考古館	61 100.0	0 0.0	484 793.4	580 950.8	453 742.6	416 682.0	349 572.1	368 603.3	341 559.0	350 573.8	367 601.6	414 678.7	402 659.0	448 734.4	384 629.5	422 691.8	
下諏訪町	下諏訪温泉湖	12,879 100.0	5,173 40.2	5,268 40.9	6,179 48.0	6,257 48.6	4,794 37.2	9,763 75.8	5,098 39.6	4,896 38.0	5,296 41.1	4,727 36.7	3,634 28.2	15,325 119.0	3,261 25.3	3,084 23.9	3,136 24.3	
"	諏訪大社	18,032 100.0	9,777 54.2	10,008 55.5	8,650 48.0	9,743 54.0	8,308 46.1	21,094 117.0	7,994 44.3	7,292 40.4	7,997 44.3	7,031 39.0	6,343 35.2	15,023 83.3	7,031 39.0	6,812 37.8	6,402 35.5	
"	八島高原	9,522 100.0	9,185 96.5	9,829 103.2	9,199 96.6	11,222 117.9	10,092 106.0	9,729 102.2	9,888 103.8	8,370 87.9	8,438 88.6	8,059 84.6	7,990 83.9	6,899 72.5	7,318 76.9	7,161 75.2	6,929 72.8	
富士見町	入笠山	4,534 100.0	3,968 87.5	3,674 81.0	3,824 84.3	3,859 85.1	3,311 73.0	3,133 69.1	3,122 68.9	3,021 66.6	3,053 67.3	3,184 70.2	2,962 65.3	2,929 64.6	3,179 70.1	3,677 81.1	3,916 86.4	
"	富士見高原	6,137 100.0	5,715 93.1	5,509 89.8	5,753 93.7	5,458 88.9	4,955 80.7	4,810 78.4	4,758 77.5	4,371 71.2	4,369 71.2	3,929 64.0	3,748 61.1	3,669 59.8	3,722 60.6	3,560 58.0	3,804 62.0	
"	釜無溪谷	53 100.0	48 90.6	37 69.8	31 58.5	31 58.5	20 37.7	20 37.7	20 37.7	20 37.7	20 37.7	20 37.7	-	-	-	-	-	平成20年取消し
原村	八ヶ岳中央原	3,182 100.0	2,746 86.3	2,838 89.2	3,122 98.1	2,923 91.9	2,906 91.3	2,800 88.0	2,365 74.3	2,335 73.4	2,070 65.1	2,147 67.5	2,054 64.6	1,844 58.0	2,011 63.2	1,989 62.5	2,035 64.0	
<b>諏訪(諏訪地方事務所)計</b>		<b>179,774</b> <b>100.0</b>	<b>152,209</b> <b>84.7</b>	<b>153,608</b> <b>85.4</b>	<b>151,674</b> <b>84.4</b>	<b>171,492</b> <b>95.4</b>	<b>163,798</b> <b>91.1</b>	<b>182,617</b> <b>101.6</b>	<b>158,908</b> <b>88.4</b>	<b>149,446</b> <b>83.1</b>	<b>158,607</b> <b>88.2</b>	<b>141,733</b> <b>78.8</b>	<b>133,304</b> <b>74.2</b>	<b>153,043</b> <b>85.1</b>	<b>131,582</b> <b>73.2</b>	<b>131,148</b> <b>73.0</b>	<b>131,707</b> <b>73.3</b>	

(上段:延利用者数(百人)、下段:対平成10年又は新規年比(%))

市町村名	観光地名	観光地延利用者数の推移															備考	
		10年	11年	12年	13年	14年	15年	16年	17年	18年	19年	20年	21年	22年	23年	24年		25年
伊那市	中央アルプス 将基頭山	44 100.0	43 97.7	43 97.7	43 97.7	43 97.7	43 97.7	43 97.7	-	-	-	-	-	-	-	-	-	平成17年取消し
	羽広	3,707 100.0	4,671 126.0	4,813 129.8	4,818 130.0	4,343 117.2	3,855 104.0	3,853 103.9	3,809 102.8	4,239 114.4	3,938 106.2	4,089 110.3	3,842 103.6	3,510 94.7	3,388 91.4	3,491 94.2	3,418 92.2	
伊那西部高原	1,050 100.0	1,773 168.9	1,943 185.0	1,482 141.1	1,741 165.8	1,893 180.3	2,742 261.1	3,234 308.0	3,101 295.3	3,065 291.9	2,915 277.6	2,471 235.3	2,671 254.4	2,607 248.3	4,735 451.0	4,843 461.2	平成9年から新規	
高遠城址公園	4,278 100.0	4,451 104.0	4,842 113.2	4,710 110.1	3,964 92.7	4,172 97.5	4,482 104.8	4,218 98.6	4,299 100.5	4,265 99.7	4,144 96.9	3,580 83.7	3,805 88.9	2,992 69.9	3,292 77.0	3,728 87.1		
高遠温泉 さくらの湯	1,238 100.0	1,243 100.4	1,191 96.2	1,177 95.1	1,224 98.9	1,239 100.1	1,214 98.1	1,277 103.2	1,214 98.1	1,200 96.9	1,096 88.5	1,023 82.6	951 76.8	962 77.7	922 74.5	901 72.8	平成7年から新規	
入笠山	749 100.0	837 111.7	896 119.6	881 117.6	907 121.1	892 119.1	1,056 141.0	1,128 150.6	1,112 148.5	1,172 156.5	1,127 150.5	1,124 150.1	1,062 141.8	857 114.4	927 123.8	947 126.4		
遠照寺及び山室溪谷	28 100.0	28 100.0	83 296.4	84 300.0	88 314.3	88 314.3	88 314.3	88 314.3	88 314.3	88 314.3	88 314.3	88 314.3	88 314.3	88 314.3	97 346.4	97 346.4	平成12年名称を「山室鉱泉」から「遠照寺及び山室溪谷」に変更	
千代田湖・晴ヶ峰 高遠少年自然の家	1,447 100.0	1,512 104.5	1,079 74.6	1,297 89.6	1,215 84.0	1,186 82.0	1,066 73.7	1,105 76.4	1,047 72.4	1,154 79.8	1,095 75.7	978 67.6	1,087 75.1	1,149 79.4	1,102 76.2	1,581 109.3	平成7年名称を「千代田湖・晴ヶ峰」から「千代田湖・晴ヶ峰・高遠少年自然の家」に変更	
鹿嶺高原	111 100.0	101 91.0	93 83.8	100 90.1	100 90.1	98 88.3	98 88.3	171 154.1	118 106.3	134 120.7	137 123.4	131 118.0	30 27.0	37 33.3	36 32.4	19 17.1		
美和湖	94 100.0	110 117.0	119 126.6	121 128.7	120 127.7	119 126.6	118 125.5	1,966 2,091.5	1,849 1,967.0	2,018 2,146.8	2,204 2,344.7	1,963 2,088.3	2,279 2,424.5	1,017 1,081.9	-	-	-	平成24年から「南アルプスむら長谷・美和湖」に含める 平成24年から新規
南アルプスむら長谷・ 美和湖	-	-	-	-	-	-	-	-	-	-	-	-	-	-	-	-	1,131 100.0	1,164 102.9
南アルプス 北部分	514 100.0	464 90.3	451 87.7	478 93.0	482 93.8	479 93.2	456 88.7	881 171.4	765 148.8	863 167.9	837 162.8	683 132.9	1,771 344.6	1,081 210.3	-	-	-	平成24年から「南アルプス北部・分杭峠」に含める 平成24年から新規
南アルプス北部・ 分杭峠	-	-	-	-	-	-	-	-	-	-	-	-	-	-	-	-	865 100.0	857 99.1
駒ヶ根市	中央アルプス 駒ヶ岳	352 100.0	3,641 1,034.4	3,500 994.3	3,224 915.9	3,049 866.2	2,820 801.1	2,432 690.9	2,802 796.0	2,606 740.3	2,698 766.5	2,562 727.8	2,606 740.3	2,634 748.3	2,453 696.9	2,442 693.8	2,389 678.7	
	駒ヶ根高原	4,073 100.0	6,061 148.8	7,237 177.7	7,263 178.3	7,259 178.2	6,721 165.0	6,569 161.3	6,959 170.9	6,753 165.8	6,128 150.5	5,891 144.6	5,973 146.6	5,865 144.0	5,107 125.4	4,982 122.3	5,231 128.4	
光前寺	2,875 100.0	4,103 142.7	4,210 146.4	4,305 149.7	4,305 149.7	4,305 149.7	3,850 133.9	3,597 125.1	3,620 125.9	3,549 123.4	3,539 123.1	3,579 124.5	6,317 219.7	4,037 140.4	4,076 141.8	4,176 145.3		
駒ヶ根 シルクミュージアム	-	-	-	-	-	141 100.0	276 195.7	324 229.8	261 185.1	260 184.4	308 218.4	942 668.1	1,017 721.3	975 691.5	986 699.3	980 695.0	平成15年から新規	
辰野町	枝垂栗自生地	613 100.0	577 94.1	583 95.1	590 96.2	448 73.1	401 65.4	352 57.4	364 59.4	256 41.8	363 59.2	321 52.4	401 65.4	339 55.3	356 58.1	342 55.8	387 63.1	
	中央アルプス 横川	317 100.0	1,063 335.3	1,048 330.6	989 312.0	912 287.7	841 265.3	832 262.5	799 252.1	785 247.6	785 247.6	721 227.4	816 257.4	857 270.3	760 239.7	729 230.0	680 214.5	
荒神山公園	1,905 100.0	1,798 94.4	1,746 91.7	1,653 86.8	1,654 86.8	1,344 70.6	1,493 78.4	1,519 79.7	1,487 78.1	1,408 73.9	1,340 70.3	1,367 71.8	1,288 67.6	1,151 60.4	1,441 75.6	1,516 79.6		
箕輪町	萱野高原	172 100.0	120 69.8	173 100.6	176 102.3	153 89.0	119 69.2	118 68.6	92 53.5	144 83.7	105 61.0	81 47.1	87 50.6	66 38.4	47 27.3	121 70.3	91 52.9	
	ながた自然公園	954 100.0	3,180 333.3	3,226 338.2	3,189 334.3	2,993 313.7	3,143 329.5	3,076 322.4	3,040 318.7	2,765 289.8	3,025 317.1	3,002 314.7	2,706 283.6	2,691 282.1	2,742 287.4	2,805 294.0	2,667 279.6	平成6年名称を「長田温泉」から「ながた自然公園」に変更
飯島町	千人塚及び 与田切溪谷	784 100.0	751 95.8	788 100.5	774 98.7	770 98.2	358 45.7	383 48.9	444 56.6	437 55.7	614 78.3	601 76.7	506 64.5	615 78.4	723 92.2	791 100.9	894 114.0	
	大芝高原	2,043 100.0	2,424 118.6	2,487 121.7	2,541 124.4	4,172 204.2	4,640 227.1	4,579 224.1	4,445 217.6	4,674 228.8	4,955 242.5	4,754 232.7	4,880 238.9	4,808 235.3	6,628 324.4	6,506 318.5	6,383 312.4	
権兵衛峠	100 100.0	89 89.0	92 92.0	92 92.0	93 93.0	93 93.0	93 93.0	93 93.0	93 93.0	93 93.0	93 93.0	93 93.0	93 93.0	93 93.0	93 93.0	93 93.0	93 93.0	
沢尻不動尊	132 100.0	133 100.8	130 98.5	128 97.0	127 96.2	127 96.2	127 96.2	127 96.2	127 96.2	127 96.2	127 96.2	127 96.2	127 96.2	127 96.2	127 96.2	127 96.2	127 96.2	
中川村	陣馬形山	53 100.0	34 64.2	25 47.2	21 39.6	26 49.1	21 39.6	12 22.6	13 24.5	14 26.4	195 367.9	163 307.5	207 390.6	167 315.1	148 279.2	166 313.2	154 290.6	
	小渋峡	337 100.0	279 82.8	227 67.4	254 75.4	236 70.0	250 74.2	237 70.3	232 68.8	367 108.9	386 114.5	300 89.0	297 88.1	292 86.6	299 88.7	313 92.9	313 92.9	

(上段:延利用者数(百人)、下段:対平成10年又は新規年比(%))

市町村名	観 光 地 名	観 光 地 延 利 用 者 数 の 推 移															備 考	
		10年	11年	12年	13年	14年	15年	16年	17年	18年	19年	20年	21年	22年	23年	24年		25年
中川村	ふれあいの里	968 100.0	934 96.5	882 91.1	813 84.0	692 71.5	708 73.1	674 69.6	621 64.2	609 62.9	749 77.4	863 89.2	873 90.2	796 82.2	678 70.0	685 70.8	665 68.7	平成8年から新規
宮田村	伊那峡	120 100.0	118 98.3	174 145.0	118 98.3	118 98.3	76 63.3	55 45.8	55 45.8	55 45.8	66 55.0	66 55.0	61 50.8	61 50.8	61 50.8	61 50.8	61 50.8	
"	駒ヶ根高原	922 100.0	984 106.7	887 96.2	818 88.7	709 76.9	745 80.8	708 76.8	1,059 114.9	1,094 118.7	1,069 115.9	981 106.4	1,038 112.6	976 105.9	821 89.0	704 76.4	769 83.4	
"	宮田高原	29 100.0	15 51.7	28 96.6	18 62.1	20 69.0	18 62.1	18 62.1	16 55.2	0 0.0	0 0.0	11 37.9	10 34.5	10 34.5	0 0.0	0 0.0	9 31.0	
"	中央アルプス駒ヶ岳	140 100.0	1,031 736.4	1,036 740.0	919 656.4	762 544.3	714 510.0	689 492.1	727 519.3	618 441.4	692 494.3	676 482.9	641 457.9	663 473.6	696 497.1	670 478.6	717 512.1	
<b>上伊那地方事務所計</b>		<b>30,149 100.0</b>	<b>42,568 141.2</b>	<b>44,032 146.0</b>	<b>43,076 142.9</b>	<b>42,725 141.7</b>	<b>41,649 138.1</b>	<b>41,789 138.6</b>	<b>45,205 149.9</b>	<b>44,597 147.9</b>	<b>45,164 149.8</b>	<b>44,132 146.4</b>	<b>43,093 142.9</b>	<b>46,936 155.7</b>	<b>42,080 139.6</b>	<b>44,638 148.1</b>	<b>45,857 152.1</b>	
飯田市	天龍峡	2,663 100.0	2,765 103.8	2,679 100.6	2,157 81.0	2,234 83.9	1,853 69.6	1,778 66.8	1,695 63.7	1,632 61.3	1,624 61.0	1,745 65.5	-	-	-	-	-	平成21年から「天龍峡・天竜川下り」に含める
"	天龍舟下り ライン下り	2,004 100.0	2,131 106.3	2,014 100.5	2,005 100.0	2,143 106.9	1,440 71.9	1,415 70.6	1,510 75.3	1,507 75.2	1,739 86.8	1,785 89.1	-	-	-	-	-	平成21年から「天龍峡・天竜川下り」に含める
"	天龍峡・天竜川下り	-	-	-	-	-	-	-	-	-	-	-	3,437 100.0	3,440 100.1	2,740 79.7	2,174 63.3	2,559 74.5	平成21年から「天龍峡」と「天龍舟下りライン下り」を合併し新規
"	大平高原	165 100.0	167 101.2	165 100.0	165 100.0	167 101.2	173 104.8	152 92.1	154 93.3	152 92.1	159 96.4	147 89.1	153 92.7	144 87.3	136 82.4	136 82.4	129 78.2	
"	妙琴原高原	228 100.0	228 100.0	224 98.2	215 94.3	224 98.2	224 98.2	216 94.7	216 94.7	219 96.1	224 98.2	216 94.7	201 88.2	198 86.8	195 85.5	266 116.7	365 160.1	
"	猿庫の泉	261 100.0	231 88.5	256 98.1	251 96.2	268 102.7	273 104.6	277 106.1	275 105.4	274 105.0	278 106.5	273 104.6	267 102.3	264 101.1	267 102.3	322 123.4	236 90.4	
"	元善光寺	2,330 100.0	2,710 116.3	2,531 108.6	2,559 109.8	2,978 127.8	6,309 270.8	2,700 115.9	2,715 116.5	2,063 88.5	1,977 84.8	1,925 82.6	5,902 253.3	2,081 89.3	1,521 65.3	1,598 68.6	1,093 46.9	
"	野底山園 森林公園	672 100.0	650 96.7	643 95.7	632 94.0	647 96.3	647 96.3	635 94.5	611 90.9	597 88.8	607 90.3	585 87.1	541 80.5	549 81.7	562 83.6	550 81.8	316 47.0	
"	伊那谷道中	3,500 100.0	3,262 93.2	3,003 85.8	2,694 77.0	2,503 71.5	2,370 67.7	2,516 71.9	2,141 61.2	2,681 76.6	2,452 70.1	2,128 60.8	2,430 69.4	-	-	-	-	平成10年から新規 平成22年取消
"	しらびそ原	700 100.0	757 108.1	654 93.4	693 99.0	580 82.9	456 65.1	338 48.3	362 51.7	504 72.0	499 71.3	365 52.1	396 56.6	432 61.7	622 88.9	727 103.9	675 96.4	
"	下栗の里	-	311 100.0	253 81.4	244 78.5	211 67.8	204 65.6	209 67.2	213 68.5	319 102.6	211 67.8	256 82.3	273 87.8	300 96.5	427 137.3	685 220.3	681 219.0	平成11年から新規
"	南アルプス	28 100.0	28 100.0	26 92.9	30 107.1	30 107.1	30 107.1	30 107.1	30 107.1	24 85.7	38 135.7	38 135.7	44 157.1	62 221.4	42 150.0	25 89.3	54 192.9	
"	遠山温泉郷	333 100.0	344 103.3	1,109 333.0	1,321 396.7	1,448 434.8	1,239 372.1	1,239 372.1	1,012 303.9	988 296.7	978 293.7	913 274.2	981 294.6	840 252.3	855 256.8	839 252.0	811 243.5	平成12年から名称を「せせらぎの里」から「遠山温泉郷」に変更
"	山本・水晶山	-	-	-	-	-	-	-	-	-	-	-	-	-	2,141 100.0	1,946 90.9	1,638 76.5	平成23年から新規
松川町	松川高原・まつかわ温泉清流苑	2,919 100.0	3,114 106.7	2,962 101.5	2,923 100.1	2,775 95.1	2,638 90.4	2,334 80.0	2,413 82.7	2,582 88.5	2,602 89.1	2,526 86.5	2,490 85.3	2,450 83.9	2,499 85.6	2,539 87.0	2,525 86.5	平成9年名称を「松川高原」から「松川高原・まつかわ温泉清流苑」に変更
高森町	不動滝	131 100.0	114 87.0	79 60.3	104 79.4	120 91.6	110 84.0	105 80.2	79 60.3	83 63.4	88 67.2	94 71.8	95 72.5	94 71.8	96 73.3	96 73.3	96 73.3	
"	湯ヶ洞	1,893 100.0	1,764 93.2	1,732 91.5	1,582 83.6	1,720 90.9	1,726 91.2	1,662 87.8	1,715 90.6	1,699 89.8	1,697 89.6	1,645 86.9	1,641 86.7	1,562 82.5	1,569 82.9	1,661 87.7	1,644 86.8	平成7年から新規
"	蘭ミュージアム・高森	-	-	-	-	230 100.0	667 290.0	304 132.2	325 141.3	349 151.7	294 127.8	177 77.0	130 56.5	-	-	-	-	平成14年から新規 平成22年取消
阿南町	新野高原	60 100.0	73 121.7	71 118.3	1,033 1,721.7	1,375 2,291.7	1,505 2,508.3	1,564 2,606.7	1,532 2,553.3	1,550 2,583.3	1,639 2,731.7	1,565 2,608.3	1,859 3,098.3	1,932 3,220.0	1,682 2,803.3	1,802 3,003.3	1,889 3,148.3	
"	富草・阿南泉	1,576 100.0	1,999 126.8	2,058 130.6	1,995 126.6	1,510 95.8	1,546 98.1	1,495 94.9	1,379 87.5	1,343 85.2	1,297 82.3	1,250 79.3	1,200 76.1	1,108 70.3	898 57.0	1,159 73.5	平成6年から新規	
"	和知野川 二瀬キャンプ場	51 100.0	53 103.9	52 102.0	60 117.6	52 102.0	72 141.2	102 200.0	98 192.2	92 180.4	100 196.1	98 192.2	96 188.2	82 160.8	74 145.1	64 125.5	58 113.7	平成10年から新規
阿智村	ふるさと自然園	330 100.0	246 74.5	229 69.4	314 95.2	299 90.6	298 90.3	240 72.7	298 90.3	93 28.2	82 24.8	72 21.8	62 18.8	67 20.3	53 16.1	61 18.5	106 32.1	平成7年名称を「清内路高原」から「ふるさと自然園」に変更

(上段:延利用者数(百人)、下段:対平成10年又は新規年比(%))

市町村名	観光地名	観光地延利用者数の推移															備考	
		10年	11年	12年	13年	14年	15年	16年	17年	18年	19年	20年	21年	22年	23年	24年		25年
阿智村	富士見台原	38 100.0	83 218.4	80 210.5	88 231.6	91 239.5	92 242.1	128 336.8	135 355.3	140 368.4	157 413.2	360 947.4	330 868.4	314 826.3	160 421.1	288 757.9	238 626.3	
	〃 昼神温泉	6,200 100.0	6,045 97.5	6,052 97.6	6,261 101.0	7,419 119.7	7,824 126.2	7,818 126.1	7,942 128.1	7,757 125.1	7,690 124.0	7,570 122.1	7,595 122.5	7,282 117.5	7,106 114.6	6,899 111.3	6,896 111.2	
〃	長岳寺・満蒙開拓 平和記念館	290 100.0	260 89.7	259 89.3	259 89.3	257 88.6	259 89.3	251 86.6	188 64.8	182 62.8	214 73.8	124 42.8	103 35.5	75 25.9	51 17.6	50 17.2	318 109.7	平成25年名称を「長岳寺」から「長岳寺・満蒙開拓平和記念館」に変更
〃	菌原の里	2,346 100.0	2,169 92.5	2,265 96.5	2,308 98.4	2,555 108.9	2,418 103.1	2,395 102.1	2,558 109.0	2,654 113.1	2,445 104.2	2,958 126.1	2,630 112.1	2,805 119.6	2,768 118.0	2,908 124.0	4,032 171.9	平成8年から新規
〃	治部坂高原	2,668 100.0	2,178 81.6	1,898 71.1	1,638 61.4	1,642 61.5	1,693 63.5	1,771 66.4	1,719 64.4	1,324 49.6	1,305 48.9	1,698 63.6	1,841 69.0	1,842 69.0	1,476 55.3	1,441 54.0	1,362 51.0	
〃	あららぎ原	1,568 100.0	1,537 98.0	1,550 98.9	1,610 102.7	1,540 98.2	1,447 92.3	1,446 92.2	1,493 95.2	1,419 90.5	1,257 80.2	1,411 90.0	1,144 73.0	934 59.6	970 61.9	904 57.7	902 57.5	
平谷村	平谷高原	1,237 100.0	1,232 99.6	1,053 85.1	1,075 86.9	985 79.6	888 71.8	837 67.7	916 74.1	782 63.2	676 54.6	803 64.9	643 52.0	607 49.1	620 50.1	625 50.5	718 58.0	
	〃 信州平谷温泉	3,502 100.0	3,226 92.1	3,024 86.4	2,946 84.1	2,556 73.0	2,648 75.6	2,455 70.1	2,055 58.7	2,300 65.7	2,284 65.2	2,188 62.5	1,845 52.7	1,824 52.1	1,438 41.1	1,175 33.6	1,554 44.4	平成7年から新規
根羽村	茶臼山高原	259 100.0	168 64.9	155 59.8	411 158.7	677 261.4	587 226.6	533 205.8	477 184.2	407 157.1	355 137.1	247 95.4	126 48.6	122 47.1	106 40.9	90 34.7	96 37.1	
	〃 根羽川漁場	96 100.0	59 61.5	59 61.5	35 36.5	40 41.7	36 37.5	36 37.5	34 35.4	45 46.9	76 79.2	48 50.0	57 59.4	44 45.8	65 67.7	48 50.0	33 34.4	
〃	丸山高原	327 100.0	265 81.0	243 74.3	231 70.6	270 82.6	218 66.7	217 66.4	198 60.6	201 61.5	181 55.4	191 58.4	200 61.2	215 65.7	199 60.9	201 61.5	190 58.1	
〃	赤坂高原	1,717 100.0	1,528 89.0	1,566 91.2	1,662 96.8	1,446 84.2	1,378 80.3	1,335 77.8	1,266 73.7	1,242 72.3	863 50.3	815 47.5	773 45.0	720 41.9	788 45.9	842 49.0	877 51.1	平成10年から新規
下条村	下条温泉郷	3,424 100.0	3,643 106.4	4,111 120.1	3,879 113.3	3,864 112.9	3,875 113.2	4,486 131.0	3,461 101.1	3,244 94.7	3,375 98.6	3,279 95.8	3,274 95.6	3,310 96.7	2,950 86.2	3,435 100.3	3,173 92.7	平成6年名称を「親田高原・秋桜の湯」から「下条温泉郷・親田高原」に変更
	〃 親田高原	1,592 100.0	1,563 98.2	1,668 104.8	1,676 105.3	1,702 106.9	1,668 104.8	1,624 102.0	1,602 100.6	1,537 96.5	1,405 88.3	1,326 83.3	1,173 73.7	1,200 75.4	1,130 71.0	1,194 75.0	1,216 76.4	
売木村	うるぎ原	337 100.0	323 95.8	287 85.2	298 88.4	340 100.9	289 85.8	208 61.7	197 58.5	248 73.6	228 67.7	278 82.5	307 91.1	286 84.9	312 92.6	322 95.5	210 62.3	平成6年から新規
	〃 天龍温泉郷	908 100.0	931 102.5	886 97.6	817 90.0	760 83.7	704 77.5	639 70.4	563 62.0	570 62.8	570 62.8	490 54.0	545 60.0	449 49.4	478 52.6	498 54.8	425 46.8	平成7年から新規
泰阜村	万古溪谷	49 100.0	63 128.6	48 98.0	48 98.0	48 98.0	49 100.0	46 93.9	55 112.2	48 98.0	47 95.9	53 108.2	50 102.0	58 118.4	58 118.4	20 40.8	25 51.0	
	〃 あいパーク やすおか	18.0 100.0	19 105.6	20 111.1	27 150.0	23 127.8	27 150.0	36 200.0	40 222.2	35 194.4	21 116.7	28 155.6	49 272.2	45 250.0	43 238.9	44 244.4	47 261.1	平成10年から新規
喬木村	矢筈公園	114 100.0	108 94.7	61 53.5	46.5 40.9	50 43.9	47 41.2	47 41.2	47 41.2	47 41.2	47 41.2	45 39.5	46 40.4	44 38.6	60 52.6	68 59.6	68 59.6	
	〃 阿島大藤	300 100.0	250 83.3	300 100.0	270 90.0	250 83.3	250 83.3	150 50.0	150 50.0	130 43.3	90 30.0	100 33.3	30 10.0	30 10.0	25 8.3	20 6.7	10 3.3	
〃	九十九谷森林公園	- -	- -	- -	- -	- -	- -	- -	- -	- -	- -	- -	- -	150 100.0	130 86.7	145 96.7	150 100.0	平成22年から新規
豊丘村	三色藤泉龍院	150 100.0	130 86.7	130 86.7	80 53.3	100 66.7	70 46.7	20 13.3	- -	- -	- -	- -	- -	- -	- -	- -	- -	平成17年取消し
	〃 松茸の里 堀越	24 100.0	8 33.3	37 154.2	31 129.2	38 158.3	22 91.7	24 100.0	10 41.7	25 104.2	23 95.8	24 100.0	9 37.5	26 108.3	18 75.0	6 25.0	16 66.7	
大鹿村	南アルプス	268 100.0	291 108.6	297 110.8	295 110.1	296 110.4	296 110.4	245 91.4	245 91.4	223 83.2	223 83.2	215 80.2	216 80.6	216 80.6	216 80.6	224 83.6	224 83.6	
	〃 小渋水系	422 100.0	534 126.5	743 176.1	804 190.5	804 190.5	804 190.5	659 156.2	661 156.6	648 153.6	637 150.9	622 147.4	617 146.2	608 144.1	587 139.1	578 137.0	571 135.3	
下伊那地方事務所計		47,698 100.0	47,560 99.7	47,532 99.7	47,779 100.2	49,267 103.3	51,369 107.7	46,717 97.9	44,785 93.9	43,959 92.2	42,754 89.6	42,676 89.5	45,801 96.0	38,811 81.4	38,345 80.4	38,414 80.5	39,385 82.6	
伊那路計		77,847 100.0	90,128 115.8	91,564 117.6	90,855 116.7	91,992 118.2	93,018 119.5	88,506 113.7	89,990 115.6	88,556 113.8	87,918 112.9	86,808 111.5	88,894 114.2	85,747 110.1	80,425 103.3	83,052 106.7	85,242 109.5	

(上段:延利用者数(百人)、下段:対平成10年又は新規年比(%))

市町村名	観 光 地 名	観 光 地 延 利 用 者 数 の 推 移																	備 考
		10年	11年	12年	13年	14年	15年	16年	17年	18年	19年	20年	21年	22年	23年	24年	25年		
木曾町	木曾駒高原	3,233 100.0	3,003 92.9	2,894 89.5	2,682 83.0	2,556 79.1	2,166 67.0	1,480 45.8	1,245 38.5	4,678 144.7	4,585 141.8	4,568 141.3	4,051 125.3	3,628 112.2	3,338 103.2	3,359 103.9	3,226 99.8	旧木曾福島町	
"	木曾福島	4,956 100.0	4,708 95.0	4,612 93.1	4,577 92.4	4,569 92.2	4,246 85.7	3,837 77.4	3,984 80.4	3,866 78.0	3,852 77.7	3,921 79.1	3,561 71.9	4,160 83.9	4,513 91.1	4,786 96.6	4,980 100.5		
"	木曾駒高原	4,264 100.0	4,219 98.9	3,920 91.9	3,975 93.2	3,645 85.5	3,615 84.8	3,496 82.0	3,444 80.8	-	-	-	-	-	-	-	-	平成18年から旧木曾福島町分を含める 旧日義村	
"	德音寺院	158 100.0	146 92.4	131 82.9	144 91.1	128 81.0	105 66.5	89 56.3	155 98.1	215 136.1	140 88.6	112 70.9	107 67.7	91 57.6	91 57.6	85 53.8	80 50.6		
"	開田高原	3,105 100.0	2,845 91.6	3,084 99.3	3,221 103.7	3,942 127.0	3,450 111.1	3,467 111.7	3,102 99.9	3,129 100.8	3,297 106.2	3,203 103.2	2,979 95.9	2,629 84.7	2,406 77.5	2,342 75.4	2,355 75.8		
"	御岳山	156 100.0	156 100.0	-	-	-	-	-	-	-	-	-	-	-	-	-	-	平成12年から「開田高原」を含める 旧開田村	
"	御嶽山	3,898 100.0	3,100 79.5	2,870 73.6	2,547 65.3	2,498 64.1	2,058 52.8	774 19.9	1,699 43.6	2,065 53.0	2,036 52.2	2,031 52.1	2,105 54.0	1,915 49.1	1,391 35.7	1,748 44.8	1,721 44.2	旧三岳村 平成22年から「御岳山」を「御嶽山」に変更 平成9年から新規	
"	御嶽の里	703 100.0	713 101.4	691 98.3	659 93.7	722 102.7	734 104.4	760 108.1	736 104.7	745 106.0	732 104.4	706 100.4	650 92.5	524 74.5	522 74.3	462 65.7	475 67.6		
上松町	寢覚の床	5,490 100.0	5,425 98.8	5,429 98.9	5,411 98.6	5,124 93.3	4,071 74.2	2,201 40.1	2,481 45.2	1,933 35.2	1,939 35.3	2,595 47.3	2,310 42.1	2,010 36.6	2,113 38.5	1,904 34.7	1,818 33.1		
"	木曾の棧	78 100.0	79 101.3	77 98.7	99 126.9	116 148.7	111 142.3	111 142.3	-	-	-	-	-	-	-	-	-	平成17年取消し	
"	中央アルプス 木曾駒ヶ岳	45 100.0	46 102.2	47 104.4	50 111.1	50 111.1	44 97.8	60 133.3	87 193.3	73 162.2	85 188.9	63 140.0	72 160.0	80 177.8	64 142.2	72 160.0	72 160.0		
"	赤自然休養 沢林	1,058 100.0	980 92.6	1,135 107.3	1,151 108.8	1,092 103.2	1,010 95.5	1,059 100.1	908 85.8	1,241 117.3	1,162 109.8	1,277 120.7	1,390 131.4	1,442 136.3	1,222 115.5	1,464 138.4	1,370 129.5		
"	芦島高原	-	-	-	-	-	-	-	-	-	-	-	-	-	-	-	-	平成8年取消し	
南木曾町	田立の滝	388 100.0	280 72.2	285 73.5	240 61.9	177 45.6	172 44.3	138 35.6	120 30.9	65 16.8	69 17.8	13 3.4	20 5.2	8 2.1	99 25.5	104 26.8	103 26.5		
"	妻籠宿	8,244 100.0	8,211 99.6	8,018 97.3	8,415 102.1	8,083 98.0	7,683 93.2	7,367 89.4	6,949 84.3	6,545 79.4	6,402 77.7	6,082 73.8	6,153 74.6	5,486 66.5	5,139 62.3	4,795 58.2	4,834 58.6		
"	富貴畑高 温泉郷	533 100.0	510 95.7	559 104.9	531 99.6	500 93.8	483 90.6	454 85.2	444 83.3	310 58.2	298 55.9	302 56.7	302 56.7	243 45.6	174 32.6	145 27.2	126 23.6	平成10年名称を「富貴畑」から 「富貴畑高原温泉郷」に変更	
"	柿其溪谷	159 100.0	188 118.2	192 120.8	169 106.3	152 95.6	142 89.3	117 73.6	131 82.4	137 86.2	137 86.2	140 88.1	157 98.7	149 93.7	155 97.5	165 103.8	163 102.5		
"	南木曾山麓	219 100.0	224 102.3	221 100.9	198 90.4	193 88.1	175 79.9	166 75.8	157 71.7	151 68.9	153 69.9	158 72.1	174 79.5	169 77.2	152 69.4	156 71.2	159 72.6		
"	南木曾温泉郷	1,249 100.0	1,269 101.6	1,171 93.8	1,286 103.0	1,089 87.2	1,038 83.1	897 71.8	840 67.3	732 58.6	669 53.6	654 52.4	594 47.6	567 45.4	464 37.1	483 38.7	481 38.5	平成10年から新規(「南木曾山 麓」から分離)	
木祖村	やぶはら高原	2,991 100.0	2,439 81.5	2,117 70.8	1,910 63.9	1,921 64.2	1,902 63.6	1,692 56.6	1,802 60.2	1,419 47.4	1,404 46.9	1,605 53.7	1,450 48.5	1,935 64.7	2,454 82.0	2,435 81.4	2,462 82.3		
"	鳥居峠	47 100.0	47 100.0	56 119.1	45 95.7	75 159.6	82 174.5	82 174.5	75 159.6	82 174.5	82 174.5	80 170.2	80 170.2	83 176.6	115 244.7	102 217.0	119 253.2		
"	奥木曾湖	310 100.0	262 84.5	245 79.0	201 64.8	195 62.9	185 59.7	184 59.4	132 42.6	113 36.5	119 38.4	100 32.3	142 45.8	155 50.0	141 45.5	108 34.8	112 36.1	平成9年から新規	
王滝村	御岳山	648 100.0	665 102.6	660 101.9	665 102.6	642 99.1	560 86.4	567 87.5	566 87.3	579 89.4	570 88.0	568 87.7	541 83.5	603 93.1	576 88.9	606 93.5	650 100.3		
"	御岳高原	5,826 100.0	4,199 72.1	4,318 74.1	4,047 69.5	3,996 68.6	3,480 59.7	3,096 53.1	2,710 46.5	2,506 43.0	2,682 46.0	2,238 38.4	2,140 36.7	2,336 40.1	2,118 36.4	2,217 38.1	2,387 41.0		
"	王滝川溪谷	217 100.0	217 100.0	219 100.9	242 111.5	239 110.1	201 92.6	198 91.2	203 93.5	206 94.9	216 99.5	213 98.2	210 96.8	218 100.5	208 95.9	237 109.2	239 110.1		
大桑村	定勝寺	131 100.0	128 97.7	131 100.0	132 100.8	131 100.0	130 99.2	128 97.7	127 96.9	124 94.7	125 95.4	125 95.4	125 95.4	127 96.9	116 88.5	118 90.1	121 92.4		

(上段:延利用者数(百人)、下段:対平成10年又は新規年比(%))

市町村名	観 光 地 名	観 光 地 延 利 用 者 数 の 推 移															備 考	
		10年	11年	12年	13年	14年	15年	16年	17年	18年	19年	20年	21年	22年	23年	24年		25年
大桑村	鹿ノ湯	51 100.0	51 100.0	51 100.0	51 100.0	51 100.0	51 100.0	51 100.0	51 100.0	51 100.0	52 102.0	52 102.0	52 102.0	45 88.2	45 88.2	42 82.4		
〃	阿寺溪谷	765 100.0	758 99.1	757 99.0	779 101.8	780 102.0	762 99.6	735 96.1	707 92.4	623 81.4	624 81.6	720 94.1	849 111.0	853 111.5	843 110.2	844 110.3	846 110.6	
〃	伊奈川溪谷	28 100.0	28 100.0	28 100.0	28 100.0	28 100.0	28 100.0	28 100.0	28 100.0	24 85.7	32 114.3	43 153.6	43 153.6	39 139.3	39 139.3	39 139.3		
〃	のぞきど高原	422 100.0	395 93.6	400 94.8	398 94.3	390 92.4	380 90.0	371 87.9	270 64.0	180 42.7	82 19.4	79 18.7	79 18.7	56 13.3	38 9.0	36 8.5	42 10.0	
檜川村	奈良井宿	3,237 100.0	3,141 97.0	3,253 100.5	3,531 109.1	4,138 127.8	3,815 117.9	3,656 112.9	-	-	-	-	-	-	-	-	-	(平成17年から檜川村が塩尻市に編入)
〃	平沢	1,460 100.0	1,418 97.1	1,432 98.1	1,437 98.4	1,472 100.8	1,471 100.8	1,438 98.5	-	-	-	-	-	-	-	-	-	(平成17年から檜川村が塩尻市に編入)
山口村	馬籠宿	4,566 100.0	4,711 103.2	5,105 111.8	4,854 106.3	4,746 103.9	3,996 87.5	3,886 85.1	161 3.5	-	-	-	-	-	-	-	-	(平成17年3月から岐阜県)
〃	賤母森林公園	3,621 100.0	3,704 102.3	3,548 98.0	3,271 90.3	3,128 86.4	2,744 75.8	2,623 72.4	208 5.7	-	-	-	-	-	-	-	-	(平成17年3月から岐阜県、平成8年から調査対象地域の変更)
<b>木曾路(木曾地方事務所)計</b>		<b>62,256 100.0</b>	<b>58,265 93.6</b>	<b>57,656 92.6</b>	<b>56,946 91.5</b>	<b>56,568 90.9</b>	<b>51,090 82.1</b>	<b>45,208 72.6</b>	<b>33,522 53.8</b>	<b>31,792 51.1</b>	<b>31,544 50.7</b>	<b>31,648 50.8</b>	<b>30,336 48.7</b>	<b>29,562 47.5</b>	<b>28,536 45.8</b>	<b>28,857 46.4</b>	<b>29,022 46.6</b>	
松本市	松本城	7,313 100.0	15,921 217.7	10,845 148.3	7,595 103.9	11,422 156.2	6,982 95.5	6,646 90.9	6,621 90.5	6,712 91.8	7,954 108.8	7,697 105.3	8,432 115.3	8,777 120.0	9,161 125.3	8,504 116.3	8,486 116.0	
〃	美ヶ原温泉郷	4,723 100.0	4,829 102.2	5,272 111.6	5,312 112.5	5,432 115.0	6,193 131.1	7,003 148.3	6,921 146.5	6,927 146.7	7,077 149.8	6,608 139.9	6,360 134.7	6,138 130.0	6,559 138.9	6,087 128.9	5,613 118.8	
〃	崖の湯温泉	124 100.0	119 96.0	116 93.5	106 85.5	103 83.1	79 63.7	68 54.8	40 32.3	28 22.6	28 22.6	28 22.6	-	-	-	-	-	平成22年取消
〃	美ヶ原高原	7,047 100.0	6,619 93.9	8,382 118.9	7,041 99.9	9,182 130.3	6,942 98.5	5,726 81.3	6,397 90.8	5,907 83.8	7,017 99.6	6,265 88.9	6,469 91.8	6,273 89.0	6,873 97.5	6,285 89.2	5,967 84.7	
〃	浅間温泉	8,845 100.0	8,016 90.6	8,008 90.5	8,040 90.9	7,893 89.2	7,365 83.3	6,758 76.4	6,423 72.6	6,224 70.4	6,181 69.9	5,736 64.9	5,821 65.8	6,131 69.3	6,463 73.1	6,382 72.2	6,537 73.9	
〃	美鈴湖	1,240 100.0	1,133 91.4	1,539 124.1	1,339 108.0	1,213 97.8	976 78.7	814 65.6	799 64.4	752 60.6	800 64.5	758 61.1	936 75.5	1,011 81.5	1,108 89.4	915 73.8	957 77.2	
〃	扉温泉	1,083 100.0	1,073 99.1	1,085 100.2	1,081 99.8	1,211 111.8	1,176 108.6	1,194 110.2	1,120 103.4	1,092 100.8	1,198 110.6	1,112 102.7	1,078 99.5	1,035 95.6	998 92.2	969 89.5	1,068 98.6	平成8年から新規
〃	信州博覧会	-	-	-	-	-	-	-	-	-	-	-	-	-	-	-	-	平成5年開催
〃	福寿草の里	1,579 100.0	1,113 70.5	1,396 88.4	1,399 88.6	1,288 81.6	1,615 102.3	1,276 80.8	904 57.3	816 51.7	598 37.9	552 35.0	539 34.1	480 30.4	578 36.6	643 40.7	676 42.8	平成7年から新規
〃	奈川温泉	747 100.0	684 91.6	679 90.9	655 87.7	615 82.3	582 77.9	576 77.1	512 68.5	455 60.9	257 34.4	260 34.8	255 34.1	231 30.9	274 36.7	286 38.3	334 44.7	
〃	奈川渡ダム	869 100.0	781 89.9	777 89.4	754 86.8	725 83.4	695 80.0	675 77.7	693 79.7	538 61.9	580 66.7	567 65.2	576 66.3	591 68.0	-	-	-	平成23年取消し
〃	野麦峠	743 100.0	674 90.7	672 90.4	647 87.1	614 82.6	596 80.2	597 80.3	585 78.7	268 36.1	-	-	-	-	-	-	-	平成19年取消し
〃	奈川高原	1,283 100.0	1,059 82.5	973 75.8	919 71.6	877 68.4	853 66.5	789 61.5	849 66.2	805 62.7	858 66.9	828 64.5	796 62.0	726 56.6	1,286 100.2	973 75.8	1,006 78.4	平成9年名称を「野麦峠スキー場」から「奈川高原」に変更
〃	上高地	19,091 100.0	17,849 93.5	19,887 104.2	19,311 101.2	19,043 99.7	19,248 100.8	15,463 81.0	14,483 75.9	15,429 80.8	15,497 81.2	15,471 81.0	13,073 68.5	14,235 74.6	13,009 68.1	13,738 72.0	13,845 72.5	
〃	乗鞍高原	9,320 100.0	8,173 87.7	7,846 84.2	7,465 80.1	8,351 89.6	6,729 72.2	5,935 63.7	5,523 59.3	5,443 58.4	5,460 58.6	5,216 56.0	5,288 56.7	5,060 54.3	4,665 50.1	4,822 51.7	5,157 55.3	平成6年名称を「乗鞍」から「乗鞍高原」に変更
〃	白骨温泉	4,083 100.0	4,804 117.7	4,919 120.5	4,728 115.8	4,558 111.6	4,244 103.9	3,577 87.6	2,785 68.2	2,993 73.3	3,053 74.8	2,801 68.6	2,440 59.8	2,302 56.4	2,278 55.8	2,269 55.6	2,615 64.0	
〃	くだもの里	-	-	557 100.0	592 106.3	645 115.8	608 109.2	604 108.4	606 108.8	627 112.6	629 112.9	977 175.4	1,010 181.3	909 163.2	985 176.8	932 167.3	946 169.8	平成12年から新規
〃	竜島温泉	-	-	-	-	-	-	-	-	-	-	875 100.0	869 99.3	870 99.4	699 79.9	692 79.1	700 80.0	平成20年から新規
塩尻市	高ボッチ高原	1,244 100.0	1,242 99.8	1,227 98.6	1,233 99.1	1,243 99.9	1,240 99.7	891 71.6	1,052 84.6	1,089 87.5	1,172 94.2	1,205 96.9	1,251 100.6	1,213 97.5	1,255 100.9	1,345 108.1	1,418 114.0	

※旧木曾郡山口村については、平成17年2月分まで計上している。

(上段:延利用者数(百人)、下段:対平成10年又は新規年比(%))

市町村名	観光地名	観光地延利用者数の推移															備考	
		10年	11年	12年	13年	14年	15年	16年	17年	18年	19年	20年	21年	22年	23年	24年		25年
塩尻市	平出遺跡	795	778	721	588	577	555	515	423	313	414	233	226	176	172	196	207	
		100.0	97.9	90.7	74.0	72.6	69.8	64.8	53.2	39.4	52.1	29.3	28.4	22.1	21.6	24.7	26.0	
"	みどり湖	536	507	516	508	511	506	422	431	366	345	340	353	369	335	260	177	
		100.0	94.6	96.3	94.8	95.3	94.4	78.7	80.4	68.3	64.4	63.4	65.9	68.8	62.5	48.5	33.0	
"	チロルの森	-	3,967	2,738	1,999	1,838	1,567	1,186	1,359	1,075	1,039	921	891	751	801	756	857	平成11年から新規
		-	100.0	69.0	50.4	46.3	39.5	29.9	34.3	27.1	26.2	23.2	22.5	18.9	20.2	19.1	21.6	
"	奈良井宿	-	-	-	-	-	-	-	2,935	4,766	3,801	3,884	4,057	4,046	7,231	6,332	6,522	(平成17年榑川村が塩尻市に編入)
		-	-	-	-	-	-	-	90.7	147.2	117.4	120.0	125.3	125.0	223.4	195.6	201.5	
"	平沢	-	-	-	-	-	-	-	862	2,272	1,338	1,323	1,331	1,355	1,526	1,028	838	(平成17年榑川村が塩尻市に編入)
		-	-	-	-	-	-	-	59.0	155.6	91.6	90.6	91.2	92.8	104.5	70.4	57.4	
安曇野市	とよしな「安曇野の里」	2,050	1,740	1,517	1,588	1,506	1,733	1,783	1,886	2,026	2,085	2,117	2,344	2,589	2,576	2,375	2,296	
		100.0	84.9	74.0	77.5	73.5	84.5	87.0	92.0	98.8	101.7	103.3	114.3	126.3	125.7	115.9	112.0	
"	中房	624	552	546	544	536	530	527	585	219	504	535	633	510	522	482	497	平成17年名称を「中房温泉」から「中房」に変更
		100.0	88.5	87.5	87.2	85.9	84.9	84.5	93.8	35.1	80.8	85.7	101.4	81.7	83.7	77.2	79.6	
"	アルプス銀座	692	658	726	756	852	802	701	692	525	680	596	663	588	828	1,067	1,013	
		100.0	95.1	104.9	109.2	123.1	115.9	101.3	100.0	75.9	98.3	86.1	95.8	85.0	119.7	154.2	146.4	
"	穂高温泉郷	3,554	3,857	4,134	4,240	4,232	4,201	4,151	4,098	7,287	9,119	9,828	10,637	10,124	11,843	11,246	11,541	平成7年から名称の変更及び対象
		100.0	108.5	116.3	119.3	119.1	118.2	116.8	115.3	205.0	256.6	276.5	299.3	284.9	333.2	316.4	324.7	
"	碌山美術館・わさび畑周辺	8,302	9,476	9,942	10,176	10,539	9,749	9,531	9,885	10,160	11,108	11,180	11,934	11,692	17,084	13,799	13,262	観光地の変更、平成17年名称変更及びアイマックスシアターを削除
		100.0	114.1	119.8	122.6	126.9	117.4	114.8	119.1	122.4	133.8	134.7	143.7	140.8	205.8	166.2	159.7	
"	室山公園アグリパーク	1,900	2,555	3,211	3,034	2,989	2,668	2,578	2,497	2,582	2,744	2,593	2,418	2,121	2,074	2,198	1,998	平成8年名称を「室山高原」から「室山公園アグリパーク」に変更
		100.0	134.5	169.0	159.7	157.3	140.4	135.7	131.4	135.9	144.4	136.5	127.3	111.6	109.2	115.7	105.2	
"	須砂渡	2,353	2,351	2,034	2,701	2,850	2,812	2,792	2,752	2,106	2,632	2,402	2,308	2,023	2,285	1,697	2,433	平成17年「国営アルプスあづみ野公園」を分離
		100.0	99.9	86.4	114.8	121.1	119.5	118.7	117.0	89.5	111.9	102.1	98.1	86.0	97.1	72.1	103.4	
"	長峰山	332	333	352	349	397	361	336	312	413	624	667	644	565	579	520	503	平成8年から新規
		100.0	100.3	106.0	105.1	119.6	108.7	101.2	94.0	124.4	188.0	200.9	194.0	170.2	174.4	156.6	151.5	
"	龍門湖公園・あやめ公園	-	-	858	1,254	1,306	1,489	1,522	1,614	1,747	967	1,002	1,039	1,037	1,271	466	568	平成12年から新規
		-	-	100.0	146.2	152.2	173.5	177.4	188.1	203.6	112.7	116.8	121.1	120.9	148.1	54.3	66.2	
"	国営アルプスあづみ野公園	-	-	-	-	-	-	-	2,201	2,353	2,793	2,804	2,863	2,977	3,416	2,856	2,534	平成17年から新規
		-	-	-	-	-	-	-	100.0	106.9	126.9	127.4	130.1	135.3	155.2	129.8	115.1	
麻績村	聖高原	1,756	1,685	1,575	1,553	1,567	1,468	1,501	1,495	1,483	1,434	1,070	929	702	666	746	757	
		100.0	96.0	89.7	88.4	89.2	83.6	85.5	85.1	84.5	81.7	60.9	52.9	40.0	37.9	42.5	43.1	
生坂村	山清路	109	100	110	112	129	137	142	133	119	106	69	64	60	59	59	59	
		100.0	91.7	100.9	102.8	118.3	125.7	130.3	122.0	109.2	97.2	63.3	58.7	55.0	54.1	54.1	54.1	
山形村	清水高原	407	441	477	313	303	292	346	359	358	352	314	237	202	245	243	249	
		100.0	108.4	117.2	76.9	74.4	71.7	85.0	88.2	88.0	86.5	77.1	58.2	49.6	60.2	59.7	61.2	
朝日村	サラダの里・朝日村	448	557	560	523	479	459	437	431	437	440	369	367	303	357	347	357	
		100.0	124.3	125.0	116.7	106.9	102.5	97.5	96.2	97.5	98.2	82.4	81.9	67.6	79.7	77.5	79.7	
筑北村	差切峡	180	162	154	143	116	121	108	107	107	105	83	78	77	60	60	60	
		100.0	90.0	85.6	79.4	64.4	67.2	60.0	59.4	59.4	58.3	46.1	43.3	42.8	33.3	33.3	33.3	
"	冠着山	154	156	153	145	145	143	142	135	135	135	107	104	107	107	106	106	
		100.0	101.3	99.4	94.2	94.2	92.9	92.2	87.7	87.7	87.7	69.5	67.5	69.5	69.5	68.8	68.8	
"	修那羅山	890	877	857	828	812	806	802	798	798	782	679	667	669	669	660	660	
		100.0	98.5	96.3	93.0	91.2	90.6	90.1	89.7	89.7	87.9	76.3	74.9	75.2	75.2	74.2	74.2	
"	聖山高原四十八曲峠	151	149	142	130	127	125	125	122	122	115	-	-	-	-	-	-	平成20年取消し
		100.0	98.7	94.0	86.1	84.1	82.8	82.8	80.8	80.8	76.2	-	-	-	-	-	-	
<b>松本地方事務所計</b>		<b>94,567</b>	<b>104,990</b>	<b>105,503</b>	<b>99,701</b>	<b>106,226</b>	<b>96,647</b>	<b>88,239</b>	<b>92,425</b>	<b>97,874</b>	<b>102,021</b>	<b>100,072</b>	<b>100,008</b>	<b>98,946</b>	<b>110,897</b>	<b>102,341</b>	<b>102,819</b>	
		<b>100.0</b>	<b>111.6</b>	<b>111.6</b>	<b>105.4</b>	<b>112.3</b>	<b>102.2</b>	<b>93.3</b>	<b>97.7</b>	<b>103.5</b>	<b>107.9</b>	<b>105.8</b>	<b>105.8</b>	<b>104.6</b>	<b>117.3</b>	<b>108.2</b>	<b>108.7</b>	
大町市	大町温泉郷高瀬溪谷	5,308	5,042	5,456	5,556	5,720	5,971	5,673	5,497	5,515	5,479	5,467	-	-	-	-	-	平成21年から「大町温泉郷」「高瀬溪谷」に分割
		100.0	95.0	102.8	104.7	107.8	112.5	106.9	103.6	103.9	103.2	103.0	-	-	-	-	-	
"	大町温泉郷	-	-	-	-	-	-	-	-	-	-	-	6,150	5,958	5,780	5,897	5,596	平成21年から新規
		-	-	-	-	-	-	-	-	-	-	-	100.0	96.9	94.0	95.9	91.0	
"	高瀬溪谷	-	-	-	-	-	-	-	-	-	-	-	1,348	1,309	1,147	1,111	1,151	平成21年から新規
		-	-	-	-	-	-	-	-	-	-	-	100.0	97.1	85.1	82.4	85.4	

(上段:延利用者数(百人)、下段:対平成10年又は新規年比(%))

市町村名	観光地名	観光地延利用者数の推移															備考	
		10年	11年	12年	13年	14年	15年	16年	17年	18年	19年	20年	21年	22年	23年	24年		25年
大町市	大町市街地公園	1,353 100.0	1,244 91.9	1,553 114.8	1,527 112.9	1,523 112.6	1,498 110.7	1,435 106.1	1,235 91.3	1,247 92.2	1,243 91.9	1,405 103.8	1,328 98.2	1,451 107.2	1,521 112.4	1,426 105.4	1,231 91.0	
〃	黒部ダム	11,224 100.0	10,590 94.4	11,517 102.6	10,596 94.4	10,537 93.9	11,785 105.0	10,468 93.3	10,398 92.6	10,372 92.4	9,777 87.1	10,120 90.2	11,111 99.0	10,208 90.9	8,643 77.0	8,878 79.1	9,914 88.3	
〃	後立山	648 100.0	663 102.3	654 100.9	671 103.5	685 105.7	678 104.6	688 106.2	646 99.7	568 87.7	710 109.6	765 118.1	670 103.4	763 117.7	786 121.3	860 132.7	873 134.7	
〃	仁科三湖	3,179 100.0	3,055 96.1	10,890 342.6	10,756 338.3	10,888 342.5	10,744 338.0	10,395 327.0	10,239 322.1	9,933 312.5	8,862 278.8	8,991 282.8	8,665 272.6	8,425 265.0	6,923 217.8	7,637 240.2	7,414 233.2	
〃	サンアルピナ鹿島槍青木湖・ヤナバスキー場	9,640 100.0	9,299 96.5	-	-	-	-	-	-	-	-	-	-	-	-	-	-	平成12年から「仁科三湖」に含める
〃	大町スキー場	340 100.0	417 122.6	-	-	-	-	-	-	-	-	-	-	-	-	-	-	平成12年から「大町市街地・東山」に含める
〃	爺ガスキー場	540 100.0	676 125.2	-	-	-	-	-	-	-	-	-	-	-	-	-	-	平成12年から「大町温泉郷」に含める
〃	鷹狩高原	380 100.0	535 140.8	557 146.6	353 92.9	393 103.4	503 132.4	457 120.3	482 126.8	935 246.1	920 242.1	916 241.1	879 231.3	826 217.4	773 203.4	259 68.2	539 141.8	平成8年から新規
〃	新行高原	160 100.0	144 90.0	145 90.6	141 88.1	145 90.6	144 90.0	145 90.6	151 94.4	254 158.8	328 205.0	410 256.3	412 257.5	413 258.1	432 270.0	380 237.5	351 219.4	
〃	ぼかぼかランド美	1,757 100.0	1,482 84.3	1,302 74.1	1,203 68.5	1,631 92.8	1,408 80.1	1,307 74.4	1,204 68.5	993 56.5	703 40.0	975 55.5	1,011 57.5	891 50.7	837 47.6	820 46.7	773 44.0	平成10年から新規
〃	国営アルプスあづみの公園大町・松川地	-	-	-	-	-	-	-	-	-	-	-	1,464 100.0	1,254 85.7	1,530 104.5	1,733 118.4	1,307 89.3	平成21年から新規
池田町	花ハープの里	2,707 100.0	1,819 67.2	2,268 83.8	2,126 78.5	2,002 74.0	1,983 73.3	1,912 70.6	1,889 69.8	1,539 56.9	1,717 63.4	1,888 69.7	2,219 82.0	2,628 97.1	3,474 128.3	2,804 103.6	2,628 97.1	平成6年から新規、平成7年から名称を「ハープセンター・夢農場」から「花とハープの里」に変更
〃	大峰高原	211 100.0	301 142.7	353 167.3	459 217.5	243 115.2	231 109.5	228 108.1	248 117.5	389 184.4	507 240.3	464 219.9	424 200.9	444 210.4	523 247.9	877 415.6	513 243.1	
〃	池田町立美術館・あづみ野	251 100.0	348 138.6	312 124.3	369 147.0	374 149.0	339 135.1	387 154.2	344 137.1	326 129.9	487 194.0	512 204.0	511 203.6	449 178.9	458 182.5	407 162.2	448 178.5	平成7年から新規
松川村	安曇すずむしの野	6,846 100.0	6,531 95.4	6,268 91.6	6,211 90.7	6,000 87.6	5,704 83.3	5,636 82.3	5,625 82.2	5,739 83.8	5,658 82.6	5,241 76.6	5,518 80.6	5,391 78.7	6,141 89.7	5,611 82.0	5,424 79.2	「馬籠尾天狗岩温泉」(平成6年新規)と「馬籠尾高原清流の森」(平成6年新規)を、平成10年から「安曇すずむしの里」の名称で一本化
白馬村	白馬山麓	31,681 100.0	29,227 92.3	31,308 98.8	29,417 92.9	30,020 94.8	27,024 85.3	26,670 84.2	27,078 85.5	25,837 81.6	24,633 77.8	24,993 78.9	22,228 70.2	21,328 67.3	22,420 70.8	23,573 74.4	23,961 75.6	
〃	白馬連峰	682 100.0	744 109.1	911 133.6	940 137.8	786 115.2	698 102.3	636 93.3	547 80.2	424 62.2	423 62.0	377 55.3	335 49.1	337 49.4	343 50.3	413 60.6	416 61.0	
小谷村	榎池高原	9,610 100.0	9,693 100.9	8,840 92.0	7,751 80.7	7,015 73.0	6,615 68.8	5,431 56.5	5,612 58.4	5,210 54.2	5,810 60.5	5,856 60.9	5,726 59.6	5,456 56.8	5,767 60.0	5,731 59.6	5,807 60.4	
〃	白馬乗鞍	1,913 100.0	2,143 112.0	1,829 95.6	1,709 89.3	1,674 87.5	1,647 86.1	1,361 71.1	1,350 70.6	1,179 61.6	1,170 61.2	1,285 67.2	1,184 61.9	1,128 59.0	1,025 53.6	1,054 55.1	1,087 56.8	
〃	白馬コルチナ	1,774 100.0	1,887 106.4	2,298 129.5	2,350 132.5	2,418 136.3	2,371 133.7	2,125 119.8	2,367 133.4	2,101 118.4	2,098 118.3	2,181 122.9	2,170 122.3	2,178 122.8	2,393 134.9	2,643 149.0	2,695 151.9	
〃	小谷温泉	746 100.0	742 99.5	752 100.8	774 103.8	751 100.7	751 100.7	740 99.2	725 97.2	583 78.2	549 73.6	472 63.3	523 70.1	464 62.2	356 47.7	352 47.2	258 34.6	
〃	姫川温泉	152 100.0	154 101.3	161 105.9	155 102.0	146 96.1	158 103.9	155 102.0	159 104.6	172 113.2	174 114.5	200 131.6	202 132.9	136 89.5	98 64.5	99 65.1	67 44.1	
北安曇地方事務所計		91,102 100.0	86,736 95.2	87,374 95.9	83,064 91.2	82,951 91.1	80,252 88.1	75,849 83.3	75,796 82.2	73,316 80.5	71,248 78.2	72,518 79.8	74,078 81.3	71,437 78.4	71,370 78.3	72,565 79.7	72,453 79.5	
日本アルプス計		185,669 100.0	191,726 103.3	192,877 103.9	182,765 98.4	189,177 101.9	176,899 95.3	164,088 88.4	168,221 90.6	171,190 92.2	173,269 93.3	172,590 93.0	174,086 93.8	170,383 91.8	182,267 98.2	174,906 94.2	175,272 94.4	
長野市	善光寺	75,778 100.0	67,028 88.5	67,176 88.6	63,746 84.1	61,821 81.6	112,549 148.5	61,002 80.5	58,771 77.6	58,973 77.8	65,424 86.3	65,621 86.6	118,758 156.7	60,942 80.4	60,742 80.2	62,632 82.7	65,318 86.2	
〃	飯綱高原	8,694 100.0	8,888 102.2	8,789 101.1	8,387 96.5	8,230 94.7	7,974 91.7	8,434 97.0	7,815 89.9	7,454 85.7	6,889 79.2	8,465 97.4	7,822 90.0	8,555 98.4	8,066 92.8	8,253 94.9	9,747 112.1	
〃	松代	1,922 100.0	2,052 106.8	2,021 105.2	2,824 146.9	2,879 149.8	3,017 157.0	8,093 421.1	6,092 317.0	6,121 318.5	7,072 368.0	5,498 286.1	6,068 315.7	6,079 316.3	5,284 274.9	5,106 265.7	5,406 281.3	
〃	川中島	1,724 100.0	1,528 88.6	1,359 78.8	1,507 87.4	1,479 85.8	2,058 119.4	2,827 164.0	1,355 78.6	1,701 98.7	16,347 948.2	1,798 104.3	2,440 141.5	1,996 115.8	2,742 159.0	3,057 177.3	2,460 142.7	



(上段:延利用者数(百人)、下段:対平成10年又は新規年比(%))

市町村名	観光地名	観光地延利用者数の推移															備考	
		10年	11年	12年	13年	14年	15年	16年	17年	18年	19年	20年	21年	22年	23年	24年		25年
長野市	恐竜公園	3,098 100.0	2,933 94.7	3,300 106.5	3,236 104.5	3,282 105.9	3,248 104.8	3,347 108.0	3,587 115.8	3,510 113.3	3,049 98.4	2,816 90.9	3,475 112.2	3,296 106.4	3,474 112.1	-	-	平成24年から「篠ノ井」に含める
〃	篠ノ井	-	-	-	-	-	-	-	-	-	-	-	-	-	-	3,462 100.0	3,721 107.5	平成24年から新規
〃	エムウェーブ	-	-	4,775 100.0	4,107 86.0	4,095 85.8	3,469 72.6	3,970 83.1	4,978 104.3	4,444 93.1	4,333 90.7	4,095 85.8	3,708 77.7	4,044 84.7	3,883 81.3	-	-	平成12年から新規 平成24年取消し
〃	聖山高原	438 100.0	422 96.3	392 89.5	396 90.4	940 214.6	832 190.0	381 87.0	239 54.6	299 68.3	313 71.5	318 72.6	381 87.0	427 97.5	459 104.8	415 94.7	397 90.6	
〃	りんごの湯	-	-	-	-	-	-	-	-	1,731 100.0	1,407 81.3	1,425 82.3	1,354 78.2	1,281 74.0	1,069 61.8	-	-	平成18年から新規 平成24年から「豊野」に含める
〃	豊野	-	-	-	-	-	-	-	-	-	-	-	-	-	-	1,004 100.0	1,046 104.2	平成24年から新規
〃	戸隠高原	11,064 100.0	11,066 100.0	10,868 98.2	11,327 102.4	11,013 99.5	10,168 91.9	9,957 90.0	10,120 91.5	10,060 90.9	10,865 98.2	10,905 98.6	10,769 97.3	12,315 111.3	12,338 111.5	11,859 107.2	11,683 105.6	
〃	奥裾花峡 戸隠西高原	1,044 100.0	1,063 101.8	1,088 104.2	575 55.1	1,138 109.0	1,435 137.5	1,071 102.6	1,061 101.6	1,271 121.7	1,545 148.0	1,271 121.7	1,437 137.6	1,318 126.2	1,228 117.6	-	-	平成24年名称を「奥裾花峡戸隠 西高原」から「鬼無里」に変更
〃	琅鶴湖	147 100.0	156 106.1	151 102.7	152 103.4	98 66.7	113 76.9	109 74.1	109 74.1	408 277.6	266 181.0	244 166.0	306 208.2	453 308.2	469 319.0	-	-	平成24年から「信州新町」に含める
〃	左右高原	72 100.0	67 93.1	55 76.4	51 70.8	12 16.7	10 13.9	21 29.2	22 30.6	10 13.9	-	-	-	-	-	-	-	平成10年名称を「青少年旅行村」から「左 右高原」に変更、平成19年取消し
〃	不動温泉と 磨崖仏	816 100.0	760 93.1	812 99.5	746 91.4	654 80.1	634 77.7	647 79.3	740 90.7	702 86.0	718 88.0	675 82.7	632 77.5	643 78.8	671 82.2	-	-	平成24年から「信州新町」に含
〃	やきもち家 ・虫倉山	100 100.0	116 116.0	158 158.0	167 167.0	152 152.0	141 141.0	116 116.0	186 186.0	156 156.0	170 170.0	189 189.0	183 183.0	160 160.0	143 143.0	-	-	平成8年から新規、平成10年名称を「やきもち家」から 「やきもち家・虫倉山」に変更、平成24年から「中条」に 含める
〃	鬼無里	-	-	-	-	-	-	-	-	-	-	-	-	-	-	1,092 100.0	1,090 99.8	平成24年から新規
〃	信州新町	-	-	-	-	-	-	-	-	-	-	-	-	-	-	1,659 100.0	1,623 97.8	平成24年から新規
〃	中条	-	-	-	-	-	-	-	-	-	-	-	-	-	-	424 100.0	480 113.2	平成24年から新規
須坂市	峰の原高原	2,039 100.0	1,854 90.9	1,584 77.7	1,314 64.4	1,378 67.6	1,341 65.8	1,235 60.6	1,018 49.9	1,018 49.9	1,229 60.3	2,080 102.0	2,211 108.4	2,618 128.4	1,661 81.5	1,753 86.0	1,884 92.4	
〃	仙仁温泉	491 100.0	500 101.8	492 100.2	475 96.7	498 101.4	508 103.5	488 99.4	483 98.4	404 82.3	447 91.0	457 93.1	450 91.6	420 85.5	534 108.8	557 113.4	531 108.1	
〃	臥竜公園	2,843 100.0	2,695 94.8	2,665 93.7	2,994 105.3	2,600 91.5	2,517 88.5	3,435 120.8	5,875 206.6	6,745 237.2	7,172 252.3	6,674 234.8	6,844 240.7	6,033 212.2	5,919 208.2	6,516 229.2	6,265 220.4	
〃	須坂温泉	571 100.0	536 93.9	712 124.7	715 125.2	898 157.3	1,022 179.0	1,578 276.4	2,024 354.5	2,049 358.8	2,008 351.7	1,789 313.3	1,755 307.4	1,696 297.0	1,686 295.3	1,634 286.2	1,722 301.6	
〃	蔵の町並み	1,375 100.0	1,318 95.9	1,241 90.3	1,113 80.9	1,029 74.8	1,074 78.1	998 72.6	948 68.9	983 71.5	946 68.8	970 70.5	964 70.1	863 62.8	731 53.2	856 62.3	783 56.9	平成7年から新規
千曲市	おばすて 毎月の月	135 100.0	140 103.7	141 104.4	141 104.4	141 104.4	143 105.9	139 103.0	155 114.8	153 113.3	187 138.5	305 225.9	284 210.4	406 300.7	435 322.2	414 306.7	457 338.5	平成9年名称を「姨捨山田毎の月」 から「おばすて田毎の月」に変更
〃	武水別神社	1,218 100.0	1,194 98.0	1,198 98.4	1,193 97.9	1,213 99.6	1,217 99.9	603 49.5	870 71.4	942 77.3	915 75.1	880 72.2	1,155 94.8	1,120 92.0	1,460 119.9	1,461 120.0	1,250 102.6	
〃	千曲高原	348 100.0	366 105.2	361 103.7	363 104.3	363 104.3	370 106.3	58 16.7	234 67.2	226 64.9	209 60.1	275 79.0	153 44.0	126 36.2	182 52.3	174 50.0	217 62.4	
〃	あんずの里	2,315 100.0	2,686 116.0	2,682 115.9	1,922 83.0	1,799 77.7	1,735 74.9	1,910 82.5	2,300 99.4	2,240 96.8	2,120 91.6	2,335 100.9	2,124 91.7	1,863 80.5	1,127 48.7	1,630 70.4	1,400 60.5	
〃	科野の里 歴史公園	1,204 100.0	2,684 222.9	2,550 211.8	2,362 196.2	2,381 197.8	2,457 204.1	342 28.4	359 29.8	357 29.7	402 33.4	717 59.6	728 60.5	493 40.9	951 79.0	803 66.7	874 72.6	平成8年名称を「森将軍塚古墳」か ら「科野の里歴史公園」に変更
〃	上山田温泉	10,304 100.0	9,215 89.4	9,691 94.1	9,620 93.4	9,407 91.3	9,956 96.6	8,703 84.5	8,625 83.7	8,569 83.2	8,306 80.6	7,604 73.8	7,301 70.9	6,734 65.4	6,853 66.5	-	-	平成24年から「戸倉上山田温泉」 に含める
〃	城山史跡公園	120 100.0	106 88.3	105 87.5	93 77.5	96 80.0	107 89.2	86 71.7	68 56.7	110 91.7	383 319.2	210 175.0	160 133.3	142 118.3	174 145.0	165 137.5	149 124.2	平成9年から新規
〃	戸倉温泉	2,171 100.0	1,902 87.6	1,983 91.3	1,853 85.4	1,840 84.8	1,792 82.5	1,478 68.1	1,526 70.3	2,076 95.6	2,176 100.2	2,054 94.6	1,858 85.6	1,897 87.4	1,888 87.0	-	-	平成24年から「戸倉上山田温泉」 に含める

(上段:延利用者数(百人)、下段:対平成10年又は新規年比(%))

市町村名	観光地名	観光地延利用者数の推移															備考	
		10年	11年	12年	13年	14年	15年	16年	17年	18年	19年	20年	21年	22年	23年	24年		25年
千曲市	新戸倉温泉	1,444 100.0	1,385 95.9	1,367 94.7	1,443 99.9	1,366 94.6	1,436 99.4	1,879 130.1	1,940 134.3	2,049 141.9	1,924 133.2	1,938 134.2	1,932 133.8	1,939 134.3	1,860 128.8	-	-	平成24年から「戸倉上山田温泉」に含める
〃	戸倉上山田温泉	-	-	-	-	-	-	-	-	-	-	-	-	-	-	10,639 100.0	10,385 97.6	平成24年から新規
〃	さらしなの里	103 100.0	100 97.1	98 95.1	143 138.8	140 135.9	145 140.8	101 98.1	190 184.5	167 162.1	117 113.6	179 173.8	128 124.3	78 75.7	66 64.1	69 67.0	71 68.9	
坂城町	アユの里	111 100.0	67 60.4	98 88.3	86 77.5	90 81.1	87 78.4	119 107.2	88 79.3	85 76.6	82 73.9	84 75.7	85 76.6	86 77.5	85 76.6	84 75.7	83 74.8	平成7年から新規
小布施町	北斎館	3,805 100.0	3,674 96.6	3,369 88.5	3,355 88.2	3,229 84.9	3,256 85.6	2,659 69.9	2,317 60.9	2,313 60.8	2,123 55.8	2,089 54.9	2,117 55.6	1,878 49.4	1,739 45.7	1,655 43.5	1,620 42.6	
〃	フローラルガーデンおぶせ	515 100.0	536 104.1	629 122.1	553 107.4	530 102.9	438 85.0	344 66.8	310 60.2	278 54.0	218 42.3	245 47.6	301 58.4	229 44.5	349 67.8	276 53.6	249 48.3	
高山村	信州高山郷温泉	6,527 100.0	6,174 94.6	5,674 86.9	5,370 82.3	5,346 81.9	5,200 79.7	4,957 75.9	4,776 73.2	4,698 72.0	4,958 76.0	5,145 78.8	5,088 78.0	4,862 74.5	5,017 76.9	5,078 77.8	5,183 79.4	平成9年名称を「南志賀温泉郷」から「信州高山温泉郷」に変更
信濃町	野尻遺跡	6,676 100.0	6,459 96.7	6,347 95.1	5,535 82.9	5,827 87.3	5,204 78.0	5,123 76.7	5,007 75.0	4,166 62.4	3,703 55.5	3,582 53.7	3,780 56.6	3,715 55.6	3,421 51.2	3,477 52.1	3,687 55.2	
〃	黒姫高原	3,753 100.0	3,860 102.9	3,639 97.0	3,392 90.4	3,537 94.2	3,216 85.7	3,072 81.9	2,952 78.7	2,694 71.8	2,538 67.6	2,664 71.0	2,686 71.6	2,435 64.9	2,482 66.1	2,597 69.2	2,992 79.7	
〃	タングラム斑尾	3,033 100.0	2,997 98.8	2,684 88.5	2,557 84.3	2,501 82.5	2,327 76.7	2,382 78.5	2,441 80.5	2,406 79.3	2,470 81.4	2,569 84.7	2,359 77.8	2,418 79.7	2,448 80.7	2,737 90.2	2,521 83.1	
飯綱町	飯綱東高原	6,422 100.0	6,164 96.0	6,329 98.6	6,442 100.3	5,812 90.5	5,140 80.0	4,799 74.7	4,556 70.9	4,348 67.7	3,991 62.1	4,125 64.2	3,928 61.2	3,713 57.8	3,635 56.6	3,010 46.9	3,056 47.6	
〃	サンクゼール	-	-	521 100.0	650 124.8	491 94.2	104 20.0	520 99.8	201 38.6	507 97.3	497 95.4	631 121.1	518 99.4	445 85.4	487 93.5	747 143.4	1,262 242.2	平成12年から新規、平成18年名称を「斑尾高原農場」から「サンクゼール」に変更
小川村	大洞高原	226 100.0	172 76.1	204 90.3	219 96.9	202 89.4	198 87.6	154 68.1	190 84.1	227 100.4	238 105.3	188 83.2	218 96.5	220 97.3	163 72.1	162 71.7	337 149.1	
<b>長野地方事務所計</b>		<b>162,646 100.0</b>	<b>152,863 94.0</b>	<b>157,308 96.7</b>	<b>151,124 92.9</b>	<b>148,507 91.3</b>	<b>196,638 120.9</b>	<b>147,137 90.5</b>	<b>144,528 88.9</b>	<b>146,650 90.2</b>	<b>167,757 103.1</b>	<b>153,109 94.1</b>	<b>206,460 126.9</b>	<b>147,938 91.0</b>	<b>145,921 89.7</b>	<b>145,457 89.4</b>	<b>149,949 92.2</b>	
中野市	東山公園	291 100.0	287 98.6	284 97.6	213 73.2	199 68.4	195 67.0	209 71.8	181 62.2	221 75.9	162 55.7	138 47.4	130 44.7	134 46.0	140 48.1	118 40.5	113 38.8	
〃	晋平の里	2,887 100.0	2,793 96.7	2,757 95.5	2,046 70.9	2,448 84.8	2,265 78.5	1,891 65.5	1,766 61.2	1,766 61.2	1,585 54.9	1,559 54.0	1,551 53.7	1,417 49.1	1,425 49.4	1,232 42.7	1,120 38.8	
〃	浜津ヶ池公園及び壁田城山公園	1,017 100.0	852 83.8	883 86.8	833 81.9	1,275 125.4	1,361 133.8	1,619 159.2	1,723 169.4	1,785 175.5	1,592 156.5	1,445 142.1	1,628 160.1	1,611 158.4	1,628 160.1	1,718 168.9	1,604 157.7	平成9年名称を「浜津ヶ池公園」から「浜津ヶ池公園及び壁田城山公園」に変更
〃	高社山・高社山麓	51 100.0	51 100.0	51 100.0	54 105.9	49 96.1	49 96.1	49 96.1	49 96.1	49 96.1	49 96.1	49 96.1	49 96.1	49 96.1	96 188.2	96 188.2	96 188.2	
〃	牧の入高原	1,726 100.0	1,163 67.4	989 57.3	1,078 62.5	1,087 63.0	931 53.9	735 42.6	718 41.6	725 42.0	639 37.0	837 48.5	727 42.1	223 12.9	223 12.9	247 14.3	223 12.9	
〃	一本木公園	-	-	-	-	-	-	1,870 100.0	1,457 77.9	1,506 80.5	1,283 68.6	1,284 68.7	1,313 70.2	1,261 67.4	1,221 65.3	1,242 66.4	1,141 61.0	平成16年から新規
〃	斑尾高原	323 100.0	338 104.6	324 100.3	227 70.3	45 13.9	716 221.7	585 181.1	849 262.8	755 233.7	684 211.8	632 195.7	650 201.2	628 194.4	573 177.4	602 186.4	601 186.1	
〃	高野辰之記念館及びふるさと遊歩道	145 100.0	153 105.5	127 87.6	121 83.4	130 89.7	135 93.1	103 71.0	196 135.2	218 150.3	150 103.4	147 101.4	159 109.7	154 106.2	142 97.9	133 91.7	128 88.3	
〃	温泉公園	702 100.0	768 109.4	760 108.3	717 102.1	653 93.0	525 74.8	653 93.0	727 103.6	729 103.8	719 102.4	697 99.3	744 106.0	717 102.1	712 101.4	714 101.7	715 101.9	
飯山市	飯山	1,228 100.0	1,323 107.7	1,469 119.6	1,629 132.7	1,546 125.9	1,649 134.3	1,669 135.9	1,824 148.5	1,639 133.5	1,056 86.0	1,082 88.1	1,072 87.3	1,426 116.1	1,200 97.7	868 70.7	1,064 86.6	
〃	斑尾高原	5,005 100.0	8,765 175.1	8,111 162.1	7,463 149.1	7,019 140.2	6,770 135.3	7,391 147.7	7,970 159.2	7,730 154.4	7,595 151.7	7,692 153.7	7,699 153.8	6,865 137.2	6,696 133.8	6,883 137.5	6,599 131.8	
〃	飯山国際	216 100.0	199 92.1	163 75.5	126 58.3	-	-	-	-	-	-	-	-	-	-	-	-	平成14年取消し
〃	信濃平	944 100.0	987 104.6	1,072 113.6	974 103.2	448 47.5	330 35.0	291 30.8	254 26.9	208 22.0	234 24.8	164 17.4	137 14.5	144 15.3	161 17.1	161 17.1	161 17.1	
〃	北飯山	-	-	-	-	-	-	-	-	-	-	-	-	-	-	-	-	平成9年取消し

(上段:延利用者数(百人)、下段:対平成10年又は新規年比(%))

市町村名	観 光 地 名	観 光 地 延 利 用 者 数 の 推 移															備 考	
		10年	11年	12年	13年	14年	15年	16年	17年	18年	19年	20年	21年	22年	23年	24年		25年
飯山市	戸狩温泉	3,446 100.0	4,900 142.2	4,859 141.0	4,512 130.9	4,607 133.7	4,171 121.0	4,435 128.7	4,142 120.2	3,769 109.4	3,503 101.7	3,768 109.3	3,959 114.9	3,988 115.7	3,550 103.0	3,248 94.3	3,065 88.9	平成10年名称を「戸狩」から「戸狩温泉」に変更
〃	北竜湖	760 100.0	1,706 224.5	2,331 306.7	1,644 216.3	1,257 165.4	1,264 166.3	340 44.7	343 45.1	351 46.2	299 39.3	388 51.1	256 33.7	258 33.9	163 21.4	175 23.0	190 25.0	
〃	いよいよま湯滝温泉	880 100.0	881 100.1	868 98.6	817 92.8	661 75.1	561 63.8	557 63.3	542 61.6	550 62.5	575 65.3	566 64.3	580 65.9	588 66.8	544 61.8	533 60.6	616 70.0	
〃	なべくら高原	244 100.0	234 95.9	356 145.9	330 135.2	334 136.9	289 118.4	266 109.0	220 90.2	233 95.5	275 112.7	295 120.9	285 116.8	269 110.2	258 105.7	227 93.0	250 102.5	平成9年から新規
〃	菜の花公園	- -	- -	- -	- -	- -	- -	- -	914 100.0	709 77.6	745 81.5	544 59.5	534 58.4	554 60.6	421 46.1	411 45.0	573 62.7	平成17年から新規
山ノ内町	湯田中渋郷	17,717 100.0	16,251 91.7	14,846 83.8	15,056 85.0	15,087 85.2	15,850 89.5	14,680 82.9	13,639 77.0	13,393 75.6	13,723 77.5	12,681 71.6	12,279 69.3	12,056 68.0	12,184 68.8	12,335 69.6	12,563 70.9	
〃	志賀高原	33,498 100.0	35,734 106.7	36,233 108.2	32,872 98.1	31,039 92.7	29,821 89.0	28,458 85.0	27,534 82.2	26,302 78.5	26,437 78.9	25,871 77.2	24,431 72.9	23,506 70.2	22,192 66.2	23,894 71.3	24,464 73.0	
〃	北志賀高原	15,711 100.0	15,837 100.8	14,464 92.1	12,863 81.9	12,027 76.6	12,362 78.7	11,107 70.7	10,591 67.4	10,108 64.3	9,246 58.9	10,171 64.7	10,414 66.3	9,032 57.5	8,666 55.2	9,196 58.5	9,892 63.0	
木島平村	木島平	1,870 100.0	1,977 105.7	3,066 164.0	2,588 138.4	2,388 127.7	2,275 121.7	2,093 111.9	2,014 107.7	1,543 82.5	1,351 72.2	1,677 89.7	1,527 81.7	1,552 83.0	1,476 78.9	1,362 72.8	1,258 67.3	
〃	カヤの平高原	189 100.0	156 82.5	207 109.5	188 99.5	445 235.4	461 243.9	505 267.2	605 320.1	662 350.3	696 368.3	546 288.9	628 332.3	519 274.6	561 296.8	461 243.9	463 245.0	
〃	馬曲温泉	2,155 100.0	2,051 95.2	2,034 94.4	1,694 78.6	1,651 76.6	1,528 70.9	1,455 67.5	1,342 62.3	1,247 57.9	1,248 57.9	1,105 51.3	1,067 49.5	1,054 48.9	945 43.9	1,086 50.4	961 44.6	
野沢温泉村	野沢温泉	8,046 100.0	7,753 96.4	8,007 99.5	8,107 100.8	7,854 97.6	7,587 94.3	7,334 91.2	6,975 86.7	6,526 81.1	6,428 79.9	6,386 79.4	5,965 74.1	5,825 72.4	5,718 71.1	6,425 79.9	6,715 83.5	
栄村	苗場山・山	47 100.0	96 204.3	118 251.1	117 248.9	102 217.0	112 238.3	98 208.5	71 151.1	45 95.7	69 146.8	67 142.6	92 195.7	110 234.0	79 168.1	93 197.9	88 187.2	
〃	秋山郷	1,220 100.0	984 80.7	939 77.0	842 69.0	865 70.9	800 65.6	574 47.0	572 46.9	644 52.8	583 47.8	455 37.3	528 43.3	485 39.8	359 29.4	382 31.3	369 30.2	
〃	千曲川沿線	507 100.0	1,132 223.3	1,230 242.6	1,211 238.9	1,342 264.7	1,210 238.7	1,213 239.3	1,330 262.3	1,175 231.8	1,313 259.0	1,126 222.1	1,078 212.6	1,000 197.2	587 115.8	1,010 199.2	955 188.4	平成9年名称を「野々海池」から「千曲川沿線」に変更
<b>北信地方事務所計</b>		<b>100,825</b> <b>100.0</b>	<b>107,371</b> <b>106.5</b>	<b>106,548</b> <b>105.7</b>	<b>98,322</b> <b>97.5</b>	<b>94,558</b> <b>93.8</b>	<b>93,217</b> <b>92.5</b>	<b>90,180</b> <b>89.4</b>	<b>88,548</b> <b>87.8</b>	<b>84,588</b> <b>83.9</b>	<b>82,239</b> <b>81.6</b>	<b>81,372</b> <b>80.7</b>	<b>79,482</b> <b>78.8</b>	<b>75,425</b> <b>74.8</b>	<b>71,920</b> <b>71.3</b>	<b>74,852</b> <b>74.2</b>	<b>75,987</b> <b>75.4</b>	
<b>北信濃計</b>		<b>263,471</b> <b>100.0</b>	<b>260,234</b> <b>98.8</b>	<b>263,856</b> <b>100.1</b>	<b>249,446</b> <b>94.7</b>	<b>243,065</b> <b>92.3</b>	<b>289,855</b> <b>110.0</b>	<b>237,317</b> <b>90.1</b>	<b>233,076</b> <b>88.5</b>	<b>231,238</b> <b>87.8</b>	<b>249,996</b> <b>94.9</b>	<b>234,481</b> <b>89.0</b>	<b>285,942</b> <b>108.5</b>	<b>223,363</b> <b>84.8</b>	<b>217,841</b> <b>82.7</b>	<b>220,309</b> <b>83.6</b>	<b>225,936</b> <b>85.8</b>	
<b>長野オリンピック・パラリンピック</b>		<b>24,524.0</b> <b>100.0</b>	-	-	-	-	-	-	-	-	-	-	-	-	-	-	-	平成10年開催
<b>長野県計</b>		<b>1,002,752</b> <b>100.0</b>	<b>957,080</b> <b>95.4</b>	<b>966,253</b> <b>96.4</b>	<b>941,962</b> <b>93.9</b>	<b>966,464</b> <b>96.4</b>	<b>982,141</b> <b>97.9</b>	<b>922,942</b> <b>92.0</b>	<b>889,445</b> <b>88.7</b>	<b>875,550</b> <b>87.3</b>	<b>907,342</b> <b>90.5</b>	<b>867,526</b> <b>86.5</b>	<b>917,433</b> <b>91.5</b>	<b>867,980</b> <b>86.6</b>	<b>843,486</b> <b>84.1</b>	<b>847,252</b> <b>84.5</b>	<b>855,448</b> <b>85.3</b>	

平成25年 観光地利用者統計調査結果

平成26年6月発行

お問い合わせ先

長野県 観光部 山岳高原観光課

〒380-8570 (住所記載不要)

長野県長野市南長野幅下692-2

TEL 026-235-7251