

災害番号 11

1. 災害の種類（または名称） 大雨・雹（ひょう）
2. 災害発生日（または期間） 平成26年6月3日
3. 災害発地域（または場所） 松本市以下2地域6市町村
4. 気象概況

3日は高気圧に覆われて晴れたが、暖かく湿った空気が流れ込んだため、大気の状態が非常に不安定となった。午後は雨や雷雨となった所があり、松本今井では17時までの1時間に18.5mmの強い雨を観測するなど、局地的に降雨が強まり、雹が降った所もあった。このため、松本市や塩尻市などで農作物に被害が出た。

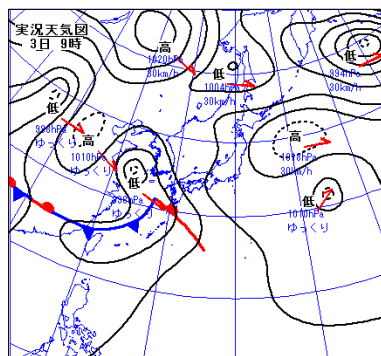


図 11-1 地上天気図（6月3日）

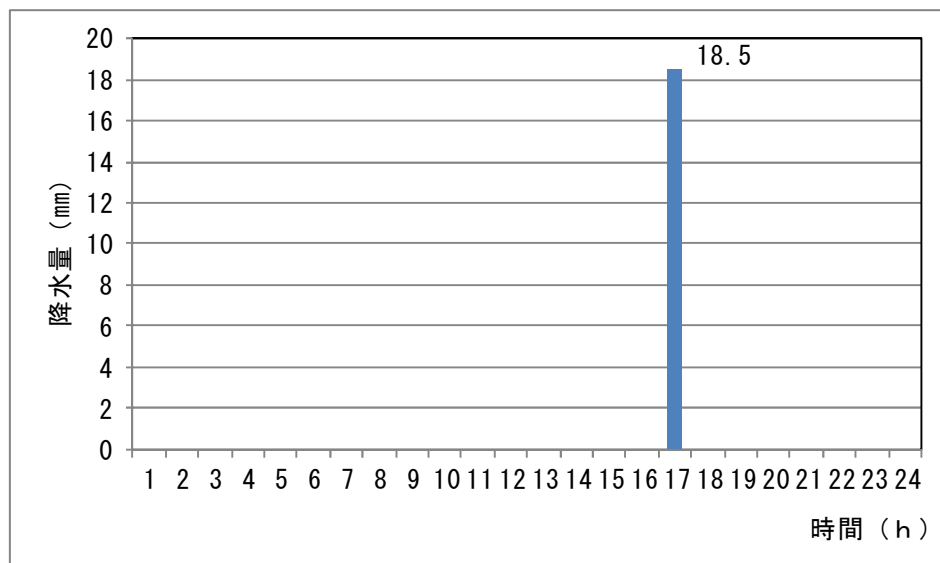


図 11-2 松本今井の時間降水量（6月3日）

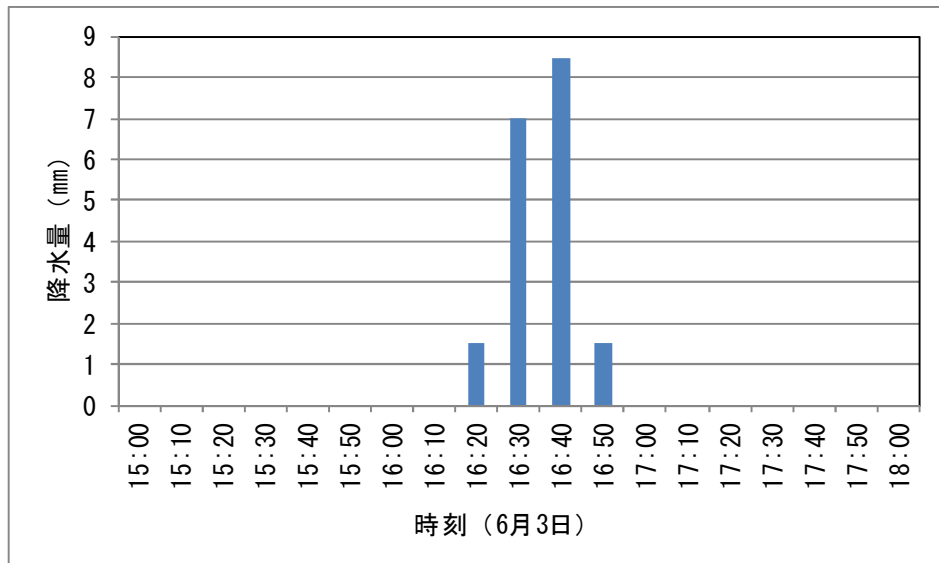


図 11-3 松本今井の 10 分間降水量 (6 月 3 日 15 時~18 時)

表 11-1 注意報発表状況 (6 月 3 日)

発表日時	地 域	種 類		解 除
		警 報	注 意 報	
06/03 13:18	北部		雷乾燥	
06/03 13:18	中部		雷乾燥	
06/03 13:18	南部		雷	
06/03 15:51	長野地域		雷乾燥	
06/03 15:51	中野飯山地域		雷乾燥	
06/03 15:51	大北地域		大雨洪水雷乾燥	
06/03 15:51	上田地域		雷乾燥	
06/03 15:51	佐久地域		雷乾燥	
06/03 15:51	松本地域		大雨洪水雷乾燥	
06/03 15:51	乗鞍上高地地域		大雨洪水雷乾燥	
06/03 15:51	諏訪地域		雷乾燥	
06/03 15:51	南部		雷	
06/03 17:11	長野地域		雷	
06/03 17:11	中野飯山地域		雷	
06/03 17:11	大北地域	大雨洪水	雷	
06/03 17:11	上田地域		雷	
06/03 17:11	佐久地域		雷	
06/03 17:11	松本地域	大雨洪水	雷	

発表日時	地 域	種 類		解 除
		警 報	注 意 報	
06/03 17:11	乗鞍上高地地域		大雨洪水雷	
06/03 17:11	諏訪地域		雷	
06/03 17:11	南部		雷	
06/03 18:58	長野地域		雷	
06/03 18:58	中野飯山地域		雷	
06/03 18:58	大北地域		大雨洪水雷	
06/03 18:58	上田地域		大雨洪水雷	
06/03 18:58	佐久地域		雷	
06/03 18:58	松本地域		大雨洪水雷	
06/03 18:58	乗鞍上高地地域		大雨洪水雷	
06/03 18:58	諏訪地域		大雨洪水雷	
06/03 18:58	南部		雷	
06/03 19:49	長野地域		雷	
06/03 19:49	中野飯山		雷	
06/03 19:49	大北地域		大雨洪水雷	
06/03 19:49	上田地域		大雨洪水雷	
06/03 19:49	佐久地域		雷	
06/03 19:49	松本地域		大雨洪水雷	
06/03 19:49	乗鞍上高地地域		大雨洪水雷	
06/03 19:49	諏訪地域	大雨洪水	雷	
06/03 19:49	上伊那地域		大雨洪水雷	
06/03 19:49	木曽地域		雷	
06/03 19:49	下伊那地域		雷	
06/03 20:41	長野地域		雷	
06/03 20:41	中野飯山地域		雷	
06/03 20:41	大北地域		大雨洪水雷	
06/03 20:41	上田地域		大雨洪水雷	
06/03 20:41	佐久地域		雷	
06/03 20:41	松本地域		大雨洪水雷	
06/03 20:41	乗鞍上高地地域		大雨洪水雷	
06/03 20:41	諏訪地域		大雨洪水雷	
06/03 20:41	上伊那地域		大雨洪水雷	
06/03 20:41	木曽地域		雷	
06/03 20:41	下伊那地域		雷	
06/03 21:48	長野県			解除

表 11-2 被害状況 (6月3日)

市町村名	被害額(千円)
	農作物等
松本市	265,385
塩尻市	45,790
安曇野市	6,017
筑北村	
麻績村	
生坂村	
山形村	114,620
朝日村	36,523
松本地域計	468,335
大町市	
池田町	
松川村	1,049
白馬村	
小谷村	
大北地域計	1,049
計	469,384

2 地域

災害番号 12

1. 災害の種類（または名称） 雹（ひょう）
2. 災害発生日（または期間） 平成26年6月24日
3. 災害発生地域（または場所） 上田市以下1地域2市町村
4. 気象概況

日本の南海上には梅雨前線が停滞し、長野県内は日本海に中心を持つ高気圧に覆われた。県内は日中気温が上昇し、上空5000mには-13°Cの寒気が流れ込んだため、大気の状態が不安定となった。このため中部を中心に雷雨となり、特に上田地域では局地的に雷雲が発達し、雹も降り、農作物に被害がでた。

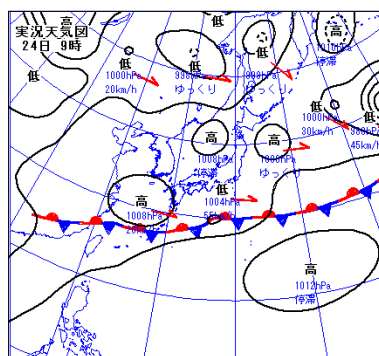


図 12-1 地上天気図（6月24日）

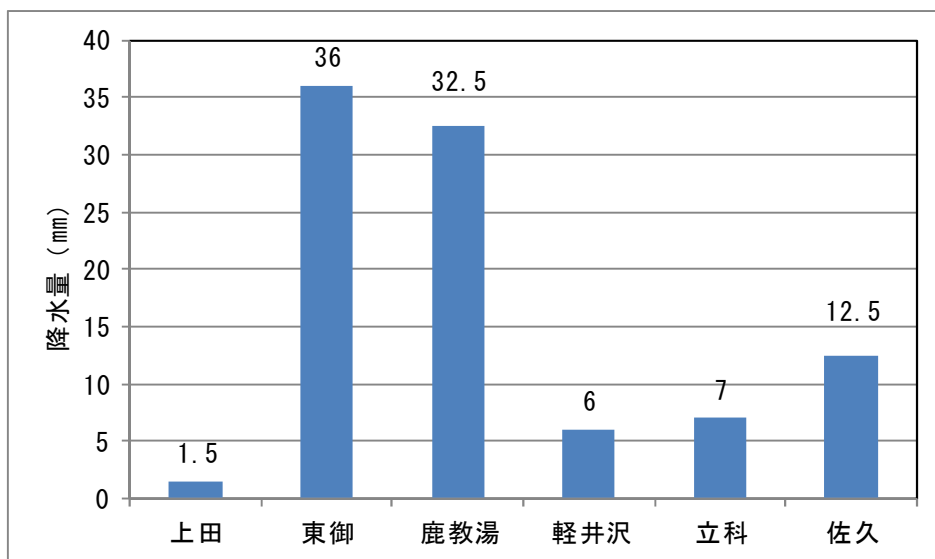


図 12-2 各地の日降水量（6月24日）

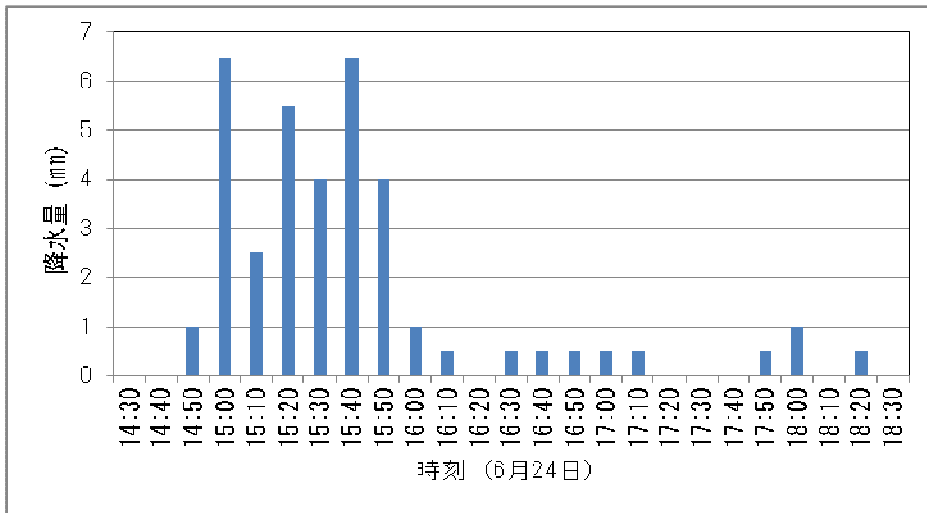


図 12-3 東御の 10 分間降水量 (6 月 24 日 14 時 30 分~18 時 30 分)

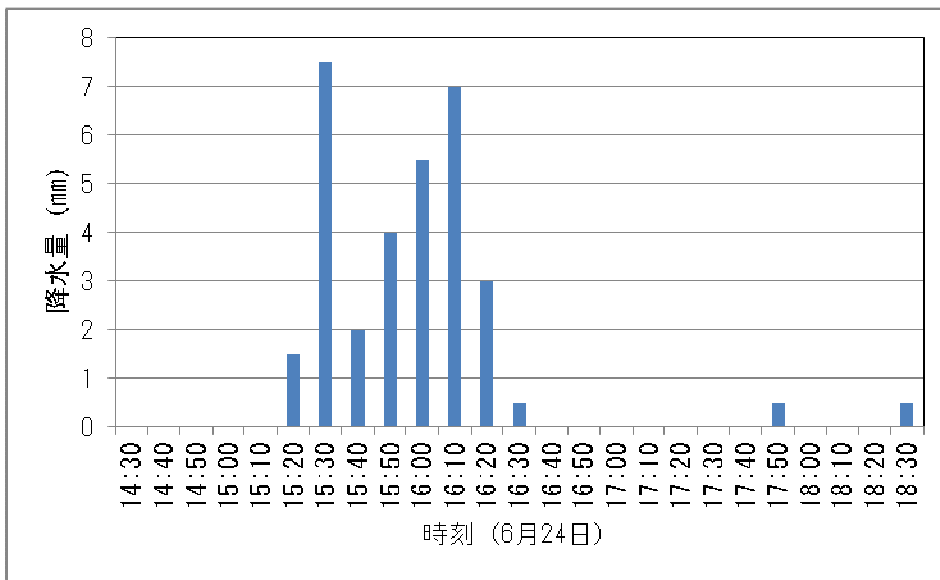


図 12-4 鹿教湯の 10 分間降水量 (6 月 24 日 14 時 30 分~18 時 30 分)

表 12-1 注意報発表状況 (6月24日)

発表日時	地 域	種 類		解 除
		警 報	注 意 報	
06/24 04:45	長野県		雷	
06/24 13:24	長野地域		大雨雷	
06/24 13:24	中野飯山地域		雷	
06/24 13:24	大北地域		雷	
06/24 13:24	上田地域		大雨雷洪水	
06/24 13:24	佐久地域		大雨雷洪水	
06/24 13:24	松本地域		大雨雷洪水	
06/24 13:24	乗鞍上高地地域		雷	
06/24 13:24	諏訪地域		大雨雷洪水	
06/24 13:24	南部		大雨雷洪水	
06/24 14:57	長野地域		大雨雷	
06/24 14:57	中野飯山地域		雷	
06/24 14:57	大北地域		雷	
06/24 14:57	上田地域		大雨雷洪水	
06/24 14:57	佐久地域	大雨洪水	雷	
06/24 14:57	松本地域		大雨雷洪水	
06/24 14:57	乗鞍上高地地域		雷	
06/24 14:57	諏訪地域		大雨雷洪水	
06/24 14:57	南部		大雨雷洪水	
06/24 16:19	北部		大雨雷洪水	
06/24 16:19	上田地域	大雨洪水	雷	
06/24 16:19	佐久地域	大雨洪水	雷	
06/24 16:19	松本地域		大雨雷洪水	
06/24 16:19	乗鞍上高地地域		雷	
06/24 16:19	諏訪地域		大雨雷洪水	
06/24 16:19	南部		大雨雷洪水	
06/24 17:12	北部		大雨雷洪水	
06/24 17:12	上田地域	大雨洪水	雷	
06/24 17:12	佐久地域	大雨	雷洪水	
06/24 17:12	松本地域		大雨雷洪水	
06/24 17:12	乗鞍上高地地域		雷	
06/24 17:12	諏訪地域		大雨雷洪水	
06/24 17:12	南部		大雨雷洪水	
06/24 19:07	北部		大雨雷洪水	
06/24 19:07	上田地域		大雨雷洪水濃霧	
06/24 19:07	佐久地域	大雨	雷洪水濃霧	
06/24 19:07	松本地域		大雨雷洪水濃霧	
06/24 19:07	乗鞍上高地地域		雷濃霧	
06/24 19:07	諏訪地域		大雨雷洪水濃霧	
06/24 19:07	南部		大雨雷洪水	
06/24 19:48	北部		雷	
06/24 19:48	上田地域		大雨雷洪水濃霧	
06/24 19:48	佐久地域		大雨雷洪水濃霧	
06/24 19:48	松本地域		大雨雷洪水濃霧	
06/24 19:48	乗鞍上高地地域		雷濃霧	
06/24 19:48	諏訪地域		大雨雷洪水濃霧	

発表日時	地 域	警 報	種 類	解 除
			注 意 報	
06/24 19:48	南部		大雨雷洪水	
06/24 21:36	北部		雷	
06/24 21:36	上田地域		大雨雷濃霧	
06/24 21:36	佐久地域		大雨雷濃霧	
06/24 21:36	松本地域		雷濃霧	
06/24 21:36	乗鞍上高地地域		雷濃霧	
06/24 21:36	諏訪地域		雷濃霧	
06/24 21:36	上伊那地域		雷	
06/24 21:36	木曽地域		雷	
06/24 21:36	下伊那地域		大雨雷洪水	
06/24 23:06	中部		濃霧	

表 12-2 被害状況 (6月24日)

市町村名	被害額(千円)
	農作物等
上田市	5,013
東御市	600
長和町	
青木村	
上小地域計	5,613
計	5,613

1 地域

災害番号 13

1. 災害の種類（または名称） 豪雨
2. 災害発生日（または期間） 平成26年6月29日～7月2日
3. 災害発地域（または場所） 諏訪市以下2地域3市町村
4. 気象概況

日本の南の海上には前線が停滞し、上空には寒気が流れ込んだ。県内は、大気の状態が非常に不安定となって雨や雷雨となり、諏訪では7月2日の夜遅くには1時間に30.5mmの激しい雨を観測するなど、局地的な豪雨となった。この雨で、諏訪市では床下浸水、下諏訪町と飯綱町では農地などに被害が発生した。

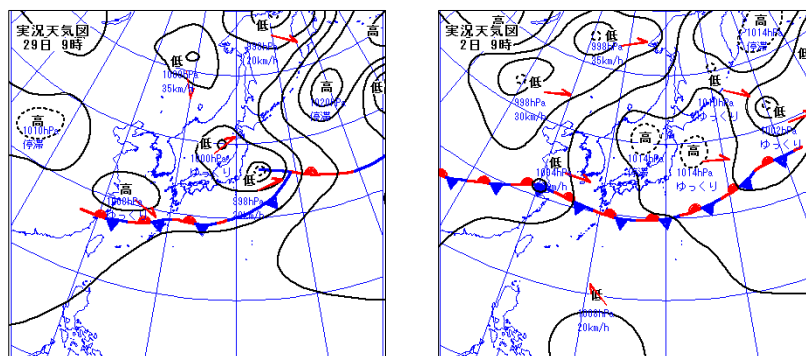


図 13-1 地上天気図（6月29日、7月2日）

表 13-1 期間中の降水量（6月29日～7月2日）

日付	長野			諏訪		
	合計	最大		合計	最大	
		1時間	10分間		1時間	10分間
6月29日	12.5	7	2	19.5	14	7
6月30日	1.5	1	0.5	—	—	—
7月1日	—	—	—	1	1	1
7月2日	0	0	0	79.5	30.5	7.5

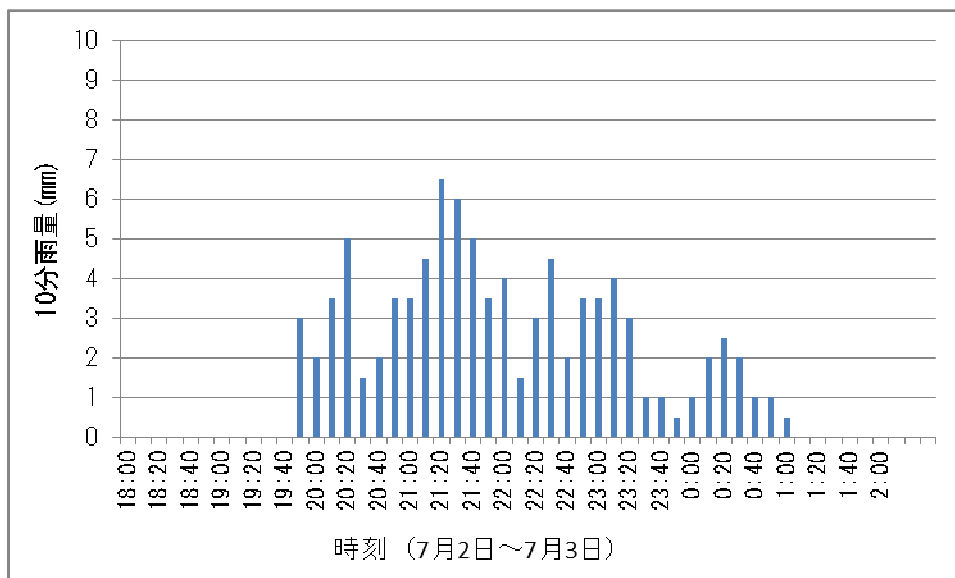


図 13-2 諏訪の 10 分降水量 (7 月 2 日～7 月 3 日)

表 13-2 注意報発表状況 (6 月 29 日～7 月 2 日)

発表日時	地 域	種 類		解 除
		警 報	注 意 報	
06/29 02:10	長野地域		大雨雷	
06/29 02:10	中野飯山地域		雷	
06/29 02:10	大北地域	大雨	雷洪水	
06/29 02:10	上田地域		大雨雷	
06/29 02:10	佐久地域		大雨雷	
06/29 02:10	松本地域		大雨雷	
06/29 02:10	乗鞍上高地地域		雷	
06/29 02:10	諏訪地域		雷	
06/29 02:10	南部		雷	
06/29 02:50	長野地域		大雨雷	
06/29 02:50	中野飯山地域		雷	
06/29 02:50	大北地域	大雨	雷洪水	
06/29 02:50	上田地域		大雨雷	
06/29 02:50	佐久地域		大雨雷洪水	
06/29 02:50	松本地域		大雨雷	
06/29 02:50	乗鞍上高地地域		雷	
06/29 02:50	諏訪地域		大雨雷洪水	
06/29 02:50	上伊那地域		大雨雷洪水	
06/29 02:50	木曾地域		雷	
06/29 02:50	下伊那地域		大雨雷洪水	
06/29 04:30	長野地域		大雨雷	
06/29 04:30	中野飯山地域		雷	
06/29 04:30	大北地域		大雨雷	
06/29 04:30	上田地域		大雨雷	
06/29 04:30	佐久地域		大雨雷	
06/29 04:30	松本地域		大雨雷	

発表日時	地 域	種 類		解 除
		警 報	注 意 報	
06/29 04:30	乗鞍上高地地域		雷	
06/29 04:30	諏訪地域		雷	
06/29 04:30	南部		雷	
06/29 06:05	北部		雷濃霧	
06/29 06:05	中部		雷濃霧	
06/29 06:05	南部		雷	
06/29 08:27	長野県		雷	
06/29 11:45	北部		大雨雷洪水	
06/29 11:45	上田地域		大雨雷洪水	
06/29 11:45	佐久地域		大雨雷洪水	
06/29 11:45	松本地域		大雨雷洪水	
06/29 11:45	乗鞍上高地地域		雷	
06/29 11:45	諏訪地域		雷	
06/29 11:45	上伊那地域		大雨雷洪水	
06/29 11:45	木曾地域		大雨雷洪水	
06/29 11:45	下伊那地域		雷	
06/29 12:15	長野地域	大雨洪水	雷	
06/29 12:15	中野飯山地域	大雨洪水	雷	
06/29 12:15	大北地域		大雨雷洪水	
06/29 12:15	上田地域		大雨雷洪水	
06/29 12:15	佐久地域		大雨雷洪水	
06/29 12:15	松本地域		大雨雷洪水	
06/29 12:15	乗鞍上高地地域		雷	
06/29 12:15	諏訪地域		雷	
06/29 12:15	上伊那地域		大雨雷洪水	
06/29 12:15	木曾地域		大雨雷洪水	
06/29 12:15	下伊那地域		雷	
06/29 15:48	北部		大雨雷洪水	
06/29 15:48	上田地域		大雨雷洪水	
06/29 15:48	佐久地域		大雨雷洪水	
06/29 15:48	松本地域		大雨雷洪水	
06/29 15:48	乗鞍上高地地域		雷	
06/29 15:48	諏訪地域		雷	
06/29 15:48	南部		雷	
06/29 17:41	長野地域		大雨雷	
06/29 17:41	中野飯山地域		雷	
06/29 17:41	大北地域		大雨雷洪水	
06/29 17:41	上田地域		大雨雷	
06/29 17:41	佐久地域		大雨雷	
06/29 17:41	松本地域		大雨雷	
06/29 17:41	乗鞍上高地地域		雷	
06/29 17:41	諏訪地域		雷	
06/29 17:41	南部		雷	
06/29 20:33	長野県		雷	
06/29 21:36	長野県			解除
06/30 13:22	長野県		雷	
06/30 13:59	北部		雷	
06/30 13:59	上田地域		大雨雷洪水	

発表日時	地 域	種 類		解 除
		警 報	注 意 報	
06/30 13:59	佐久地域		大雨雷洪水	
06/30 13:59	松本地域		雷	
06/30 13:59	乗鞍上高地地域		雷	
06/30 13:59	諏訪地域		雷	
06/30 13:59	南部		雷	
06/30 15:23	長野地域		大雨雷洪水	
06/30 15:23	中野飯山地域		雷	
06/30 15:23	大北地域		大雨雷洪水	
06/30 15:23	上田地域		大雨雷洪水	
06/30 15:23	佐久地域		大雨雷洪水	
06/30 15:23	松本地域		大雨雷洪水	
06/30 15:23	乗鞍上高地地域		雷	
06/30 15:23	諏訪地域		雷	
06/30 15:23	南部		雷	
06/30 16:47	長野地域		大雨雷洪水	
06/30 16:47	中野飯山地域		雷	
06/30 16:47	大北地域		大雨雷洪水	
06/30 16:47	上田地域	大雨洪水	雷	
06/30 16:47	佐久地域		大雨雷洪水	
06/30 16:47	松本地域		大雨雷洪水	
06/30 16:47	乗鞍上高地地域		雷	
06/30 16:47	諏訪地域		雷	
06/30 16:47	南部		雷	
06/30 19:14	長野地域		大雨雷洪水	
06/30 19:14	中野飯山地域		雷	
06/30 19:14	大北地域		大雨雷洪水	
06/30 19:14	上田地域		大雨雷洪水	
06/30 19:14	佐久地域		大雨雷洪水	
06/30 19:14	松本地域		大雨雷洪水	
06/30 19:14	乗鞍上高地地域		雷	
06/30 19:14	諏訪地域		雷	
06/30 19:14	南部		雷	
06/30 23:15	長野県			解除
07/01 01:34	中部		濃霧	
07/01 07:47	長野県		雷	
07/01 15:34	北部		雷	
07/01 15:34	上田地域		大雨雷洪水	
07/01 15:34	佐久地域		大雨雷洪水	
07/01 15:34	松本地域		大雨雷洪水	
07/01 15:34	乗鞍上高地地域		雷	
07/01 15:34	諏訪地域		大雨雷洪水	
07/01 15:34	南部		大雨雷洪水	
07/01 17:47	北部		雷	
07/01 17:47	上田地域		大雨雷洪水	
07/01 17:47	佐久地域		大雨雷洪水	
07/01 17:47	松本地域		大雨雷洪水	
07/01 17:47	乗鞍上高地地域		雷	
07/01 17:47	諏訪地域		大雨雷洪水	

発表日時	地 域	種 類		解 除
		警 報	注 意 報	
07/01 17:47	南部		大雨雷洪水	
07/01 20:04	北部		雷	
07/01 20:04	上田地域		大雨雷洪水	
07/01 20:04	佐久地域		大雨雷洪水	
07/01 20:04	松本地域		大雨雷洪水	
07/01 20:04	乗鞍上高地地域		雷	
07/01 20:04	諏訪地域		大雨雷洪水	
07/01 20:04	南部		大雨雷洪水	
07/01 21:31	長野県			解除
07/02 04:37	長野県		雷	
07/02 12:44	北部		大雨雷洪水	
07/02 12:44	上田地域		大雨雷洪水	
07/02 12:44	佐久地域		大雨雷洪水	
07/02 12:44	松本地域		大雨雷洪水	
07/02 12:44	乗鞍上高地地域		雷	
07/02 12:44	諏訪地域		大雨雷洪水	
07/02 12:44	南部		雷	
07/02 14:07	北部		大雨雷洪水	
07/02 14:07	上田地域		大雨雷洪水	
07/02 14:07	佐久地域		大雨雷洪水	
07/02 14:07	松本地域		大雨雷洪水	
07/02 14:07	乗鞍上高地地域		雷	
07/02 14:07	諏訪地域		大雨雷洪水	
07/02 14:07	南部		雷	
07/02 16:06	長野県		大雨雷洪水	
07/02 17:21	長野地域	大雨洪水	雷	
07/02 17:21	中野飯山地域		大雨雷洪水	
07/02 17:21	大北地域		大雨雷洪水	
07/02 17:21	上田地域	大雨洪水	雷	
07/02 17:21	佐久地域		大雨雷洪水	
07/02 17:21	松本地域	大雨洪水	雷	
07/02 17:21	乗鞍上高地地域		大雨雷洪水	
07/02 17:21	諏訪地域	大雨洪水	雷	
07/02 17:21	南部		大雨雷洪水	
07/02 19:18	北部		大雨雷洪水	
07/02 19:18	上田地域		大雨雷洪水	
07/02 19:18	佐久地域		大雨雷洪水	
07/02 19:18	松本地域		大雨雷洪水	
07/02 19:18	乗鞍上高地地域		雷	
07/02 19:18	諏訪地域		大雨雷洪水	
07/02 19:18	南部		大雨雷洪水	
07/02 23:30	上田地域		大雨	
07/02 23:30	諏訪地域		大雨	

表 13-3 被害状況 (6月29日~7月2日)

市町村名	住家被害			被害額(千円)
	床下浸水			農地等
	棟	世帯	人	
岡谷市				
諏訪市	1	1	2	
茅野市				
下諏訪町				1,000
富士見町				
原村				
諏訪地域計	1	1	2	1,000
長野市				
須坂市				
千曲市				
坂城町				
小布施町				
高山村				
信濃町				
飯綱町				3,000
小川村				
長野地域計				3,000
計	1	1	2	4,000

2 地域

災害番号 14

1. 災害の種類（または名称） 梅雨前線豪雨及び台風第8号
2. 災害発生日（または期間） 平成26年7月9日
3. 災害発地域（または場所） 上田市以下5地域7市町村
4. 気象概況

九州の西に台風第8号が進み、東北地方南部には梅雨前線が停滞した。長野県内には南から湿った空気が流れ込み、大気の状態が不安定となった。このため、南木曾町では夕方は雨となり、1時間に70mmの非常に激しい雨を観測し、1976年の観測開始から第1位の記録を更新した。また、南木曾では3日以降、降雨が続いていた。この雨により、土石流が発生し、死亡1名、軽傷3名の人的被害が出た。また、強雨、降ひょう（あられ）、落雷により、停電や、道路、鉄道、農業、林業などの被害が発生した。

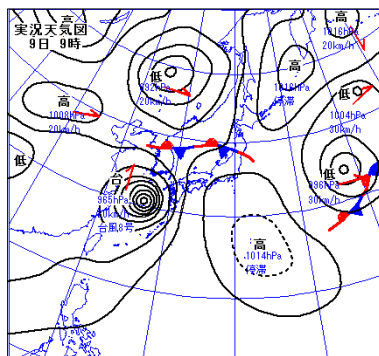


図 14-1 地上天気図（7月9日）

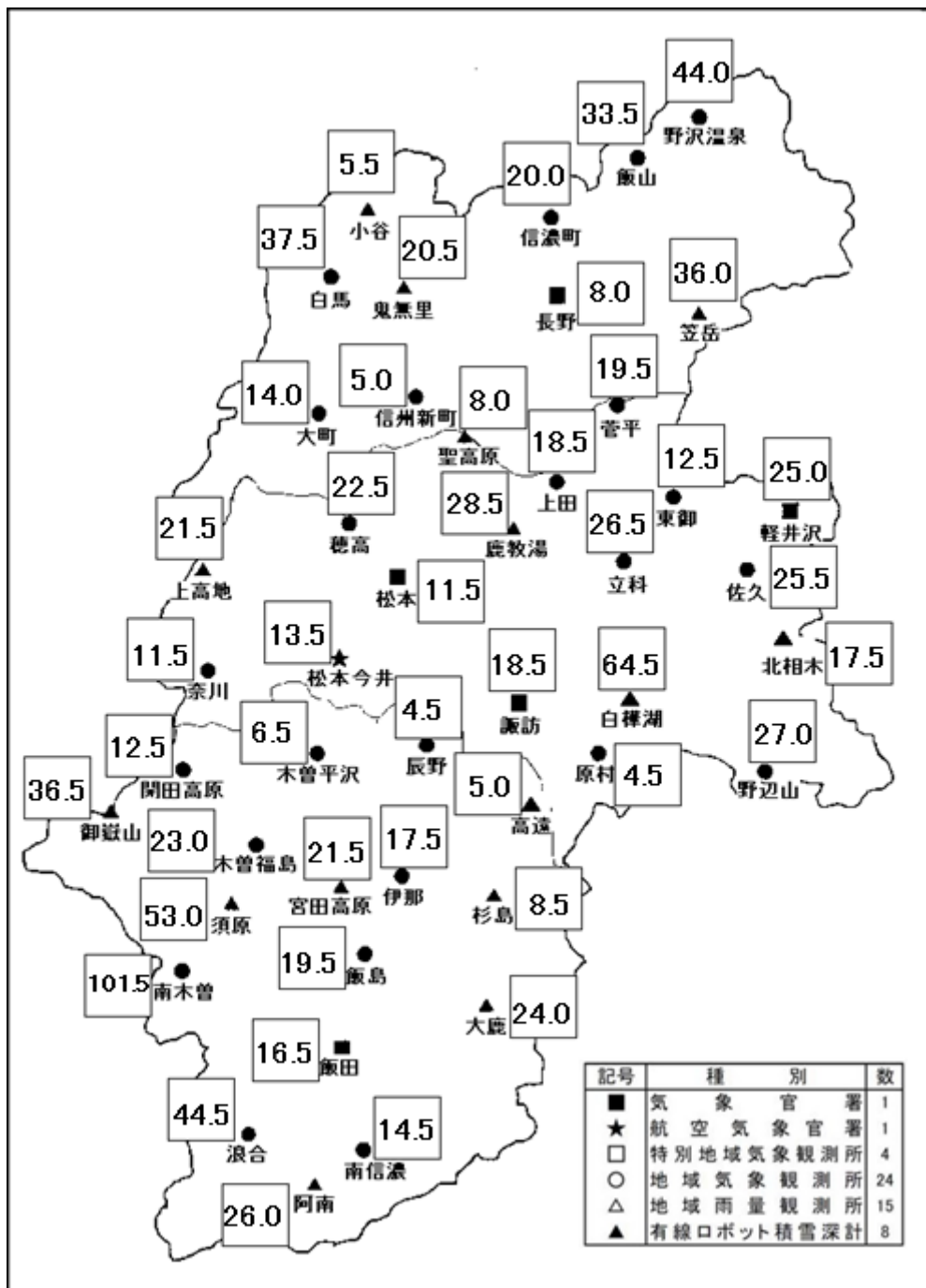


図 14-2 各地の降水量 (7月9日)

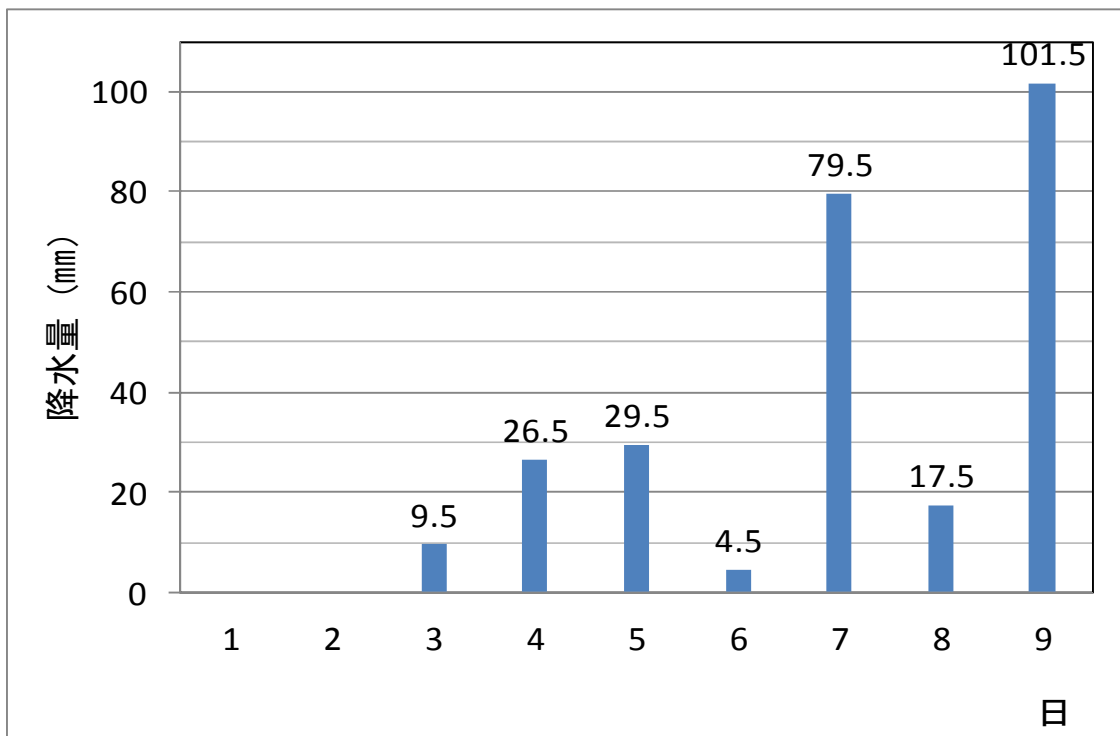


図 14-3 南木曾の降水量 (7月1日~9日)

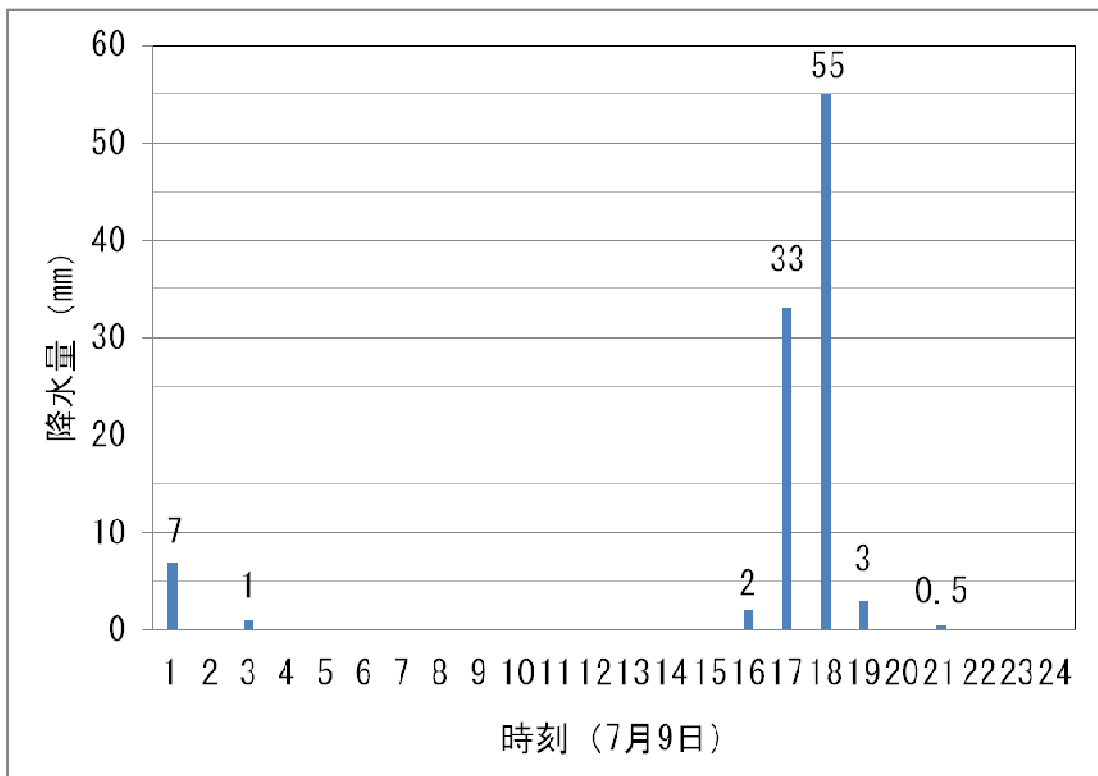


図 14-4 南木曾の時間降水量 (7月9日)

表 14-1 注意報発表状況 (7月8日~9日)

発表日時	地 域	種 類		解 除
		警 報	注 意 報	
07/08 03:21	佐久地域		濃霧	
07/08 07:16	長野県		雷	
07/08 15:52	北部		大雨雷洪水	
07/08 15:52	中部		雷	
07/08 15:52	南部		雷	
07/08 16:45	北部		大雨雷洪水	
07/08 16:45	上田地域		大雨雷洪水	
07/08 16:45	佐久地域		大雨雷洪水	
07/08 16:45	松本地域		大雨雷洪水	
07/08 16:45	乗鞍上高地地域		雷	
07/08 16:45	諏訪地域		大雨雷洪水	
07/08 16:45	南部		大雨雷洪水	
07/08 20:43	長野県		大雨雷洪水	
07/09 03:36	北部		大雨雷洪水	
07/09 03:36	上田地域		大雨雷洪水	
07/09 03:36	佐久地域		大雨雷洪水濃霧	
07/09 03:36	松本地域		大雨雷洪水	
07/09 03:36	乗鞍上高地地域		大雨雷洪水	
07/09 03:36	諏訪地域		大雨雷洪水	
07/09 03:36	南部		雷	
07/09 05:55	長野地域		雷	
07/09 05:55	中野飯山地域		雷	
07/09 05:55	大北地域		大雨雷	
07/09 05:55	上田地域		雷	
07/09 05:55	佐久地域		雷濃霧	
07/09 05:55	松本地域		雷	
07/09 05:55	乗鞍上高地地域		雷	
07/09 05:55	諏訪地域		雷	
07/09 05:55	南部		雷	
07/09 10:48	長野地域		雷	
07/09 10:48	中野飯山地域		雷	
07/09 10:48	大北地域		大雨雷	
07/09 10:48	中部		雷	
07/09 10:48	南部		雷	
07/09 14:02	北部		大雨雷洪水	
07/09 14:02	中部		大雨雷洪水	
07/09 14:02	南部		雷	
07/09 14:28	長野地域	大雨洪水	雷	
07/09 14:28	中野飯山地域	大雨洪水	雷	
07/09 14:28	大北地域		大雨雷洪水	
07/09 14:28	上田地域	大雨洪水	雷	
07/09 14:28	佐久地域		大雨雷洪水	
07/09 14:28	松本地域		大雨雷洪水	
07/09 14:28	乗鞍上高地地域		大雨雷洪水	
07/09 14:28	諏訪地域		大雨雷洪水	
07/09 14:28	南部		雷	

発表日時	地 域	種 類		解 除
		警 報	注 意 報	
07/09 14:51	北部	大雨洪水	雷	
07/09 14:51	上田地域	大雨洪水	雷	
07/09 14:51	佐久地域		大雨雷洪水	
07/09 14:51	松本地域	大雨洪水	雷	
07/09 14:51	乗鞍上高地地域		大雨雷洪水	
07/09 14:51	諏訪地域		大雨雷洪水	
07/09 14:51	南部		雷	
07/09 15:33	北部	大雨洪水	雷	
07/09 15:33	上田地域	大雨洪水	雷	
07/09 15:33	佐久地域	大雨	雷洪水	
07/09 15:33	松本地域	大雨洪水	雷	
07/09 15:33	乗鞍上高地地域		大雨雷洪水	
07/09 15:33	諏訪地域		大雨雷洪水	
07/09 15:33	上伊那地域		大雨雷	
07/09 15:33	木曽地域		大雨雷	
07/09 15:33	下伊那地域		雷	
07/09 16:19	北部	大雨洪水	雷	
07/09 16:19	上田地域	大雨洪水	雷	
07/09 16:19	佐久地域	大雨	雷洪水	
07/09 16:19	松本地域	大雨洪水	雷	
07/09 16:19	乗鞍上高地地域		大雨雷洪水	
07/09 16:19	諏訪地域		大雨雷洪水	
07/09 16:19	南部		大雨雷洪水	
07/09 17:45	北部	大雨洪水	雷	
07/09 17:45	上田地域	大雨洪水	雷	
07/09 17:45	佐久地域	大雨	雷洪水	
07/09 17:45	松本地域	大雨洪水	雷	
07/09 17:45	乗鞍上高地地域		大雨雷洪水	
07/09 17:45	諏訪地域	大雨	雷洪水	
07/09 17:45	上伊那地域		大雨雷洪水	
07/09 17:45	木曽地域	大雨洪水	雷	
07/09 17:45	下伊那地域		大雨雷洪水	
07/09 21:18	北部	大雨	雷洪水	
07/09 21:18	上田地域	大雨	雷洪水	
07/09 21:18	佐久地域	大雨	雷洪水	
07/09 21:18	松本地域	大雨	雷洪水	
07/09 21:18	乗鞍上高地地域		大雨雷洪水	
07/09 21:18	諏訪地域	大雨	雷洪水	
07/09 21:18	上伊那地域		大雨雷洪水	
07/09 21:18	木曽地域	大雨	雷洪水	
07/09 21:18	下伊那地域		大雨雷洪水	
07/09 23:21	北部		大雨	
07/09 23:21	中部		大雨	
07/09 23:21	上伊那地域		大雨	
07/09 23:21	木曽地域	大雨		

表 14-2 被害状況（7月9日）

市町村名	人的被害 (人)		住家被害												非住家被害	被害額 (千円)							
			全壊			一部破損			床上浸水			床下浸水				農作物等	農地等	林業関係	公共土木 施設	その他	総額		
	死者	軽傷	棟	世帯	人	棟	世帯	人	棟	世帯	人	棟	世帯	人	棟								
上田市									1	1	2	5	5	14		25,634	1,000					26,634	
東御市																							
長和町																45,529	5,000		5,182			55,711	
青木村																							
上小地域計									1	1	2	5	5	14		71,163	6,000		5,182			82,345	
岡谷市																							
諏訪市																							
茅野市																					270	270	
下諏訪町																							
富士見町																							
原村																							
諏訪地域計																					270	270	
飯田市																							
松川町																							
高森町																							
阿南町																							
阿智村																							
平谷村																							
根羽村																							
下條村																							

市町村名	人的被害 (人)		住家被害												非 住 家 被 害	被害額 (千円)								
			全 壊			一部破損			床上浸水			床下浸水				農作物等	農地等	林業関係	公共土木 施設	その他	総 額			
	死者	軽傷	棟	世帯	人	棟	世帯	人	棟	世帯	人	棟	世帯	人	棟									
売木村																								
天龍村																		100,000						100,000
泰阜村																								
喬木村																								
豊丘村																								
大鹿村																								
飯伊地域計																		100,000						100,000
木曾町																								
上松町																								
南木曾町	1	3	10	10	20	3	3	5	3	3	15	6	7	17	12	487	920,000	540,850	2,241,952	121,888			3,825,177	
木祖村																								
王滝村																								
大桑村																								
木曾地域計	1	3	10	10	20	3	3	5	3	3	15	6	7	17	12	487	920,000	540,850	2,241,952	121,888			3,825,177	
松本市																								
塩尻市																								
安曇野市																3,607								3,607
筑北村																								
麻績村																								
生坂村																								
山形村																								
朝日村																								
松本地域計																3,607								3,607
長野市																								

市町村名	人的被害 (人)		住家被害												非 住 家 被 害	被害額 (千円)					
			全 壊			一部破損			床上浸水			床下浸水									
	死 者	軽 傷	棟	世 帯	人	棟	世 帯	人	棟	世 帯	人	棟	世 帯	人		棟	農作物等	農地等	林業関係	公共土木 施設	その他
須坂市																					
千曲市																					
坂城町																					
小布施町																					
高山村																					
信濃町																4,000					4,000
飯綱町												8	8	28		51,000		17,781			68,781
小川村																					
長野地域計												8	8	28		55,000		17,781			72,781
計	1	3	10	10	20	3	3	5	4	4	17	19	20	59	12	75,257	981,000	640,850	2,264,915	122,158	4,084,180

6地域

災害番号 15

1. 災害の種類（または名称） 豪雨
2. 災害発生日（または期間） 平成26年7月19日～20日
3. 災害発地域（または場所） 佐久市以下6地域9市町村
4. 気象概況

19日は、湿った空気と上空の寒気の影響で、大気の状態が不安定となり、雷雨や激しい雨となった所があった。20日も19日に引き続き大気の状態が非常に不安定となり、北部では朝夕を中心に、中部と南部では午後を中心に雨となり、夕方からは雷を伴った所もあった。また、諏訪では20日夜遅くには1時間に62.5mmの雨を観測するなど、一部で非常に激しい雨も降った。この雨により、諏訪市では住家一棟が床上浸水し、東御市などでも住家5棟が床上浸水する被害がでた。また、諏訪市などでは林業関係にも被害が出た。

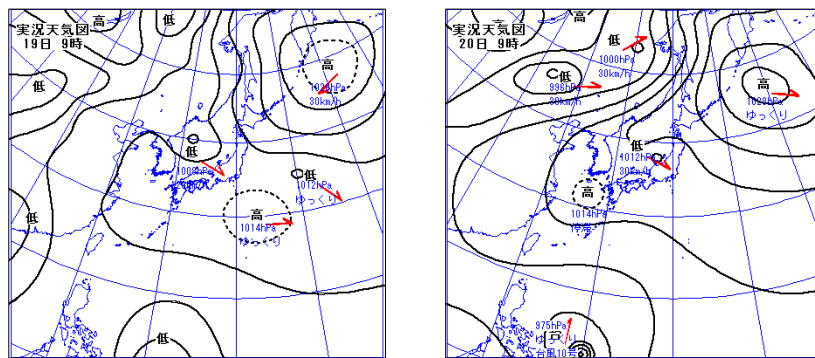


図 15-1 地上天気図（7月19日～20日）

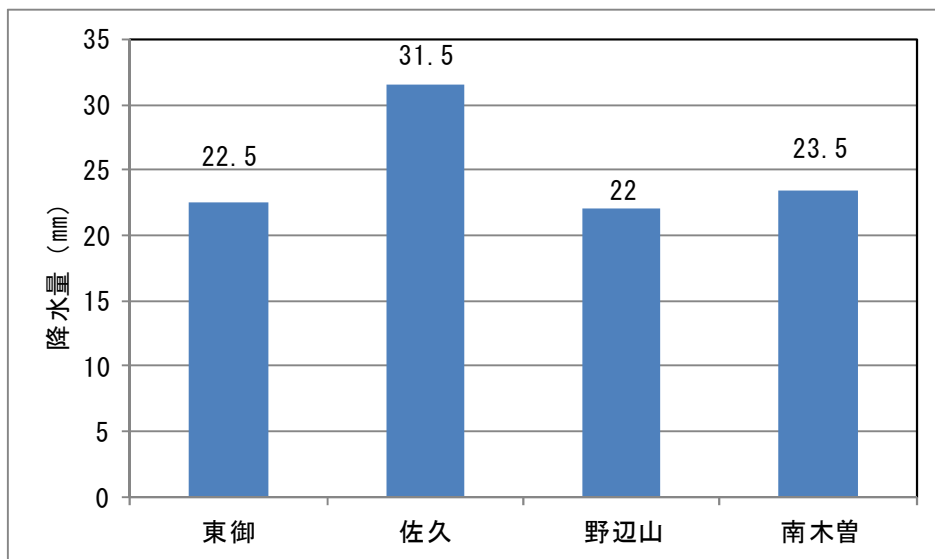


図 15-2 各地の日降水量（7月19日）

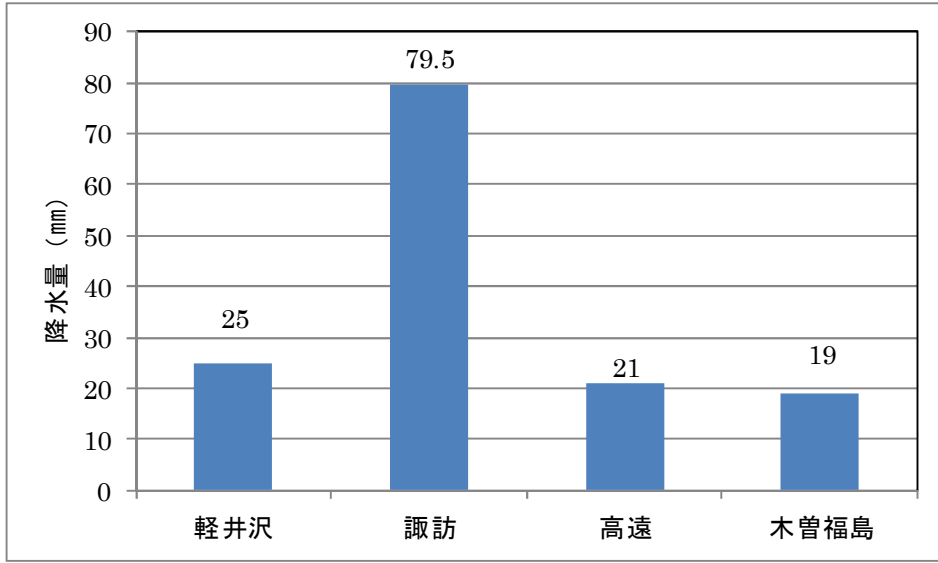


図 15-3 各地の日降水量 (7月20日)

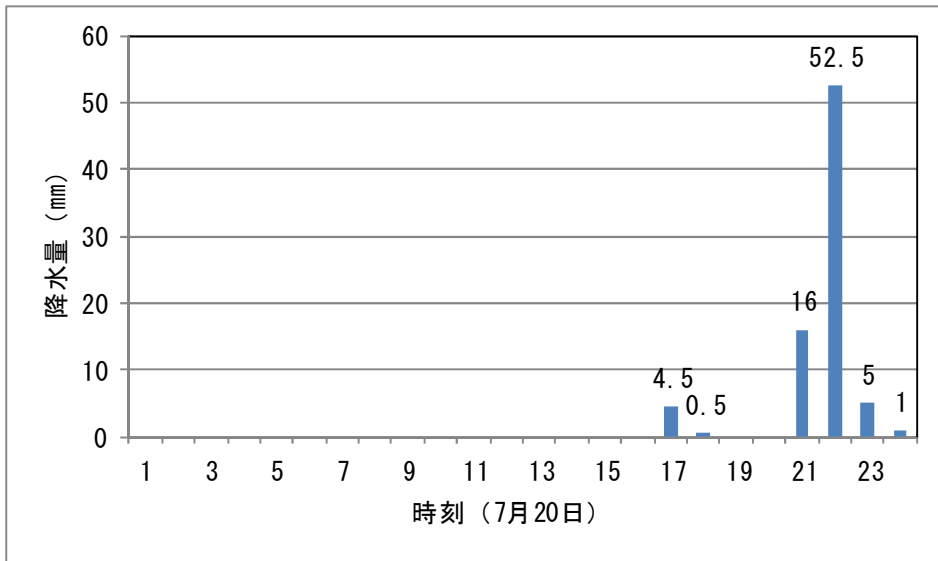


図 15-4 諏訪の時間降水量 (7月20日)

表 15-1 注意報発表状況（7月13日～22日）

発表日時	地 域	種 類		解 除
		警 報	注 意 報	
07/13 14:53	長野地域		雷	
07/13 14:53	中野飯山地域		雷	
07/13 14:53	大北地域		大雨雷洪水	
07/13 14:53	上田地域		雷	
07/13 14:53	佐久地域		大雨雷洪水	
07/13 14:53	松本地域		大雨雷洪水	
07/13 14:53	乗鞍上高地地域		雷	
07/13 14:53	諏訪地域		大雨雷洪水	
07/13 14:53	上伊那地域		大雨雷洪水	
07/13 14:53	木曽地域		大雨雷洪水	
07/13 14:53	下伊那地域		雷	
07/13 16:33	長野地域		雷	
07/13 16:33	中野飯山地域		雷	
07/13 16:33	大北地域		大雨雷洪水	
07/13 16:33	上田地域		雷	
07/13 16:33	佐久地域		雷	
07/13 16:33	松本地域		大雨雷洪水	
07/13 16:33	乗鞍上高地地域		雷	
07/13 16:33	諏訪地域		雷	
07/13 16:33	南部		大雨雷洪水	
07/13 21:59	長野地域		雷	
07/13 21:59	中野飯山地域		雷	
07/13 21:59	大北地域		大雨雷洪水	
07/13 21:59	上田地域		雷	
07/13 21:59	佐久地域		雷濃霧	
07/13 21:59	松本地域		雷	
07/13 21:59	乗鞍上高地地域		雷	
07/13 21:59	諏訪地域		雷	
07/13 21:59	上伊那地域		雷	
07/13 21:59	木曽地域		大雨雷洪水	
07/13 21:59	下伊那地域		雷	
07/14 05:31	大北地域		大雨	
07/14 05:31	佐久地域		濃霧	
07/14 09:18	大北地域		大雨	
07/14 12:36	長野県			解除
07/14 21:41	佐久地域		濃霧	
07/15 07:47	長野県			解除
07/16 04:45	長野県		雷	
07/16 16:05	北部		雷濃霧	
07/16 16:05	中部		雷	
07/16 16:05	南部		雷	
07/17 00:33	長野県		濃霧	
07/17 05:28	北部		大雨雷洪水	
07/17 05:28	上田地域		大雨雷洪水	

発表日時	地 域	警 報	種 類	解 除
			注 意 報	
07/17 05:28	佐久地域		雷	
07/17 05:28	松本地域		大雨雷洪水	
07/17 05:28	乗鞍上高地地域		雷	
07/17 05:28	諏訪地域		雷	
07/17 05:28	南部		雷	
07/17 07:48	長野県		雷	
07/17 13:19	北部		大雨雷洪水	
07/17 13:19	上田地域		大雨雷洪水	
07/17 13:19	佐久地域		大雨雷洪水	
07/17 13:19	松本地域		大雨雷洪水	
07/17 13:19	乗鞍上高地地域		雷	
07/17 13:19	諏訪地域		大雨雷洪水	
07/17 13:19	南部		大雨雷洪水	
07/17 16:57	北部		大雨雷洪水	
07/17 16:57	上田地域		大雨雷洪水	
07/17 16:57	佐久地域		大雨雷洪水	
07/17 16:57	松本地域		大雨雷洪水	
07/17 16:57	乗鞍上高地地域		雷	
07/17 16:57	諏訪地域		大雨雷洪水	
07/17 16:57	南部		大雨雷洪水	
07/17 21:50	北部		大雨雷洪水	
07/17 21:50	上田地域		大雨雷洪水	
07/17 21:50	佐久地域		大雨雷洪水濃霧	
07/17 21:50	松本地域		大雨雷洪水	
07/17 21:50	乗鞍上高地地域		雷	
07/17 21:50	諏訪地域		大雨雷洪水	
07/17 21:50	南部		大雨雷洪水	
07/18 02:53	中野飯山地域		大雨	
07/18 06:26	長野県		雷	
07/18 09:08	長野地域		雷	
07/18 09:08	中野飯山地域		大雨雷	
07/18 09:08	大北地域		大雨雷	
07/18 09:08	上田地域		雷	
07/18 09:08	佐久地域		雷	
07/18 09:08	松本地域		雷	
07/18 09:08	乗鞍上高地地域		大雨雷	
07/18 09:08	諏訪地域		雷	
07/18 09:08	南部		雷	
07/18 15:58	北部		大雨雷洪水	
07/18 15:58	上田地域		大雨雷洪水	
07/18 15:58	佐久地域		大雨雷洪水	
07/18 15:58	松本地域		大雨雷洪水	
07/18 15:58	乗鞍上高地地域		大雨雷	
07/18 15:58	諏訪地域		大雨雷洪水	
07/18 15:58	南部		雷	
07/19 03:59	北部		大雨雷洪水	
07/19 03:59	上田地域		雷	
07/19 03:59	佐久地域		雷	

発表日時	地 域	種 類		解 除
		警 報	注 意 報	
07/19 03:59	松本地域		大雨雷洪水	
07/19 03:59	乗鞍上高地地域		大雨雷洪水	
07/19 03:59	諏訪地域		雷	
07/19 03:59	南部		雷	
07/19 09:16	北部		大雨雷	
07/19 09:16	中部		雷	
07/19 09:16	南部		雷	
07/19 10:21	長野県		大雨雷洪水	
07/19 12:32	長野地域		大雨雷洪水	
07/19 12:32	中野飯山地域	大雨	雷洪水	
07/19 12:32	大北地域		大雨雷洪水	
07/19 12:32	中部		大雨雷洪水	
07/19 12:32	南部		大雨雷洪水	
07/19 13:32	長野地域		大雨雷洪水	
07/19 13:32	中野飯山地域	大雨	雷洪水	
07/19 13:32	大北地域		大雨雷洪水	
07/19 13:32	中部		大雨雷洪水	
07/19 13:32	南部		大雨雷洪水	
07/19 14:04	長野地域	大雨洪水	雷	
07/19 14:04	中野飯山地域	大雨洪水	雷	
07/19 14:04	大北地域		大雨雷洪水	
07/19 14:04	上田地域	大雨洪水	雷	
07/19 14:04	佐久地域		大雨雷洪水	
07/19 14:04	松本地域		大雨雷洪水	
07/19 14:04	乗鞍上高地地域		大雨雷洪水	
07/19 14:04	諏訪地域		大雨雷洪水	
07/19 14:04	南部		大雨雷洪水	
07/19 14:40	長野地域	大雨洪水	雷	
07/19 14:40	中野飯山地域	大雨洪水	雷	
07/19 14:40	大北地域		大雨雷洪水	
07/19 14:40	上田地域	大雨洪水	雷	
07/19 14:40	佐久地域		大雨雷洪水	
07/19 14:40	松本地域		大雨雷洪水	
07/19 14:40	乗鞍上高地地域		大雨雷洪水	
07/19 14:40	諏訪地域		大雨雷洪水	
07/19 14:40	南部		大雨雷洪水	
07/19 15:31	長野地域	大雨洪水	雷	
07/19 15:31	中野飯山地域	大雨洪水	雷	
07/19 15:31	大北地域		大雨雷洪水	
07/19 15:31	上田地域	大雨洪水	雷	
07/19 15:31	佐久地域	大雨	雷洪水	
07/19 15:31	松本地域		大雨雷洪水	
07/19 15:31	乗鞍上高地地域		大雨雷洪水	
07/19 15:31	諏訪地域		大雨雷洪水	
07/19 15:31	南部		大雨雷洪水	
07/19 17:58	長野地域	大雨	雷洪水	
07/19 17:58	中野飯山地域		大雨雷洪水	
07/19 17:58	大北地域		大雨雷洪水	

発表日時	地 域	種 類		解 除
		警 報	注 意 報	
07/19 17:58	上田地域	大雨	雷洪水	
07/19 17:58	佐久地域	大雨	雷洪水	
07/19 17:58	松本地域		大雨雷洪水	
07/19 17:58	乗鞍上高地地域		大雨雷洪水	
07/19 17:58	諏訪地域		大雨雷洪水	
07/19 17:58	南部		大雨雷洪水	
07/19 20:15	長野地域	大雨	雷洪水	
07/19 20:15	中野飯山地域	大雨	雷洪水	
07/19 20:15	大北地域		大雨雷洪水	
07/19 20:15	上田地域	大雨	雷洪水	
07/19 20:15	佐久地域	大雨	雷洪水	
07/19 20:15	松本地域		大雨雷洪水	
07/19 20:15	乗鞍上高地地域		大雨雷洪水	
07/19 20:15	諏訪地域		大雨雷洪水	
07/19 20:15	南部		大雨雷洪水	
07/19 21:17	長野地域	大雨	雷洪水	
07/19 21:17	中野飯山地域	大雨	雷洪水	
07/19 21:17	大北地域		大雨雷洪水	
07/19 21:17	上田地域		大雨雷	
07/19 21:17	佐久地域		大雨雷濃霧	
07/19 21:17	松本地域		雷	
07/19 21:17	乗鞍上高地地域		大雨雷洪水	
07/19 21:17	諏訪地域		雷	
07/20 04:12	長野地域		大雨雷	
07/20 04:12	中野飯山地域	大雨	雷	
07/20 04:12	大北地域		大雨雷	
07/20 04:12	上田地域		雷	
07/20 04:12	佐久地域		雷濃霧	
07/20 04:12	松本地域		雷	
07/20 04:12	乗鞍上高地地域		雷	
07/20 04:12	諏訪地域		雷	
07/20 04:12	南部		雷	
07/20 06:21	長野地域		雷	
07/20 06:21	中野飯山地域		大雨雷	
07/20 06:21	大北地域		雷	
07/20 06:21	中部		雷	
07/20 06:21	南部		雷	
07/20 10:39	長野県		大雨雷洪水	
07/20 15:34	北部		大雨雷洪水	
07/20 15:34	上田地域		大雨雷洪水	
07/20 15:34	佐久地域		大雨雷洪水	
07/20 15:34	松本地域		大雨雷洪水	
07/20 15:34	乗鞍上高地地域		大雨雷洪水	
07/20 15:34	諏訪地域	大雨洪水	雷	
07/20 15:34	南部		大雨雷洪水	
07/20 15:57	北部		大雨雷洪水	
07/20 15:57	上田地域		大雨雷洪水	
07/20 15:57	佐久地域		大雨雷洪水	

発表日時	地 域	種 類		解 除
		警 報	注 意 報	
07/20 15:57	松本地域		大雨雷洪水	
07/20 15:57	乗鞍上高地地域		大雨雷洪水	
07/20 15:57	諏訪地域	大雨洪水	雷	
07/20 15:57	上伊那地域		大雨雷洪水	
07/20 15:57	木曽地域		大雨雷洪水	
07/20 15:57	下伊那地域	大雨洪水	雷	
07/20 16:18	北部		大雨雷洪水	
07/20 16:18	上田地域		大雨雷洪水	
07/20 16:18	佐久地域		大雨雷洪水	
07/20 16:18	松本地域		大雨雷洪水	
07/20 16:18	乗鞍上高地地域		大雨雷洪水	
07/20 16:18	諏訪地域	大雨洪水	雷	
07/20 16:18	上伊那地域		大雨雷洪水	
07/20 16:18	木曽地域		大雨雷洪水	
07/20 16:18	下伊那地域	大雨洪水	雷	
07/20 18:03	北部		大雨雷洪水	
07/20 18:03	上田地域	大雨	雷洪水	
07/20 18:03	佐久地域		大雨雷洪水	
07/20 18:03	松本地域		大雨雷洪水	
07/20 18:03	乗鞍上高地地域		大雨雷洪水	
07/20 18:03	諏訪地域	大雨洪水	雷	
07/20 18:03	上伊那地域		大雨雷洪水	
07/20 18:03	木曽地域		大雨雷洪水	
07/20 18:03	下伊那地域	大雨洪水	雷	
07/20 21:32	長野地域		大雨雷	
07/20 21:32	中野飯山地域		大雨雷	
07/20 21:32	大北地域		大雨雷洪水	
07/20 21:32	上田地域	大雨	雷洪水	
07/20 21:32	佐久地域		大雨雷洪水	
07/20 21:32	松本地域		大雨雷洪水	
07/20 21:32	乗鞍上高地地域		大雨雷洪水	
07/20 21:32	諏訪地域	大雨洪水	雷	
07/20 21:32	南部		大雨雷洪水	
07/20 22:08	長野地域		大雨雷	
07/20 22:08	中野飯山地域		大雨雷	
07/20 22:08	大北地域		大雨雷洪水	
07/20 22:08	上田地域	大雨	雷洪水	
07/20 22:08	佐久地域	大雨	雷洪水	
07/20 22:08	松本地域		大雨雷洪水	
07/20 22:08	乗鞍上高地地域		大雨雷洪水	
07/20 22:08	諏訪地域	大雨洪水	雷	
07/20 22:08	南部		大雨雷洪水	
07/20 23:38	長野地域		大雨雷	
07/20 23:38	中野飯山地域		雷	
07/20 23:38	大北地域		大雨雷	
07/20 23:38	上田地域	大雨	雷洪水	
07/20 23:38	佐久地域	大雨	雷洪水	
07/20 23:38	松本地域		大雨雷洪水	

発表日時	地 域	種 類		解 除
		警 報	注 意 報	
07/20 23:38	乗鞍上高地地域		大雨雷洪水	
07/20 23:38	諏訪地域	大雨洪水	雷	
07/20 23:38	上伊那地域	大雨洪水	雷	
07/20 23:38	木曾地域		大雨雷洪水	
07/20 23:38	下伊那地域		大雨雷洪水	
07/21 00:47	上田地域	大雨		
07/21 00:47	佐久地域		大雨	
07/21 00:47	諏訪地域	大雨		
07/21 00:47	上伊那地域		大雨	
07/21 04:15	上田地域		大雨	
07/21 04:15	諏訪地域		大雨	
07/21 06:23	長野県		雷	
07/21 16:32	北部		大雨雷洪水	
07/21 16:32	上田地域		大雨雷洪水	
07/21 16:32	佐久地域		大雨雷洪水	
07/21 16:32	松本地域		大雨雷洪水	
07/21 16:32	乗鞍上高地地域		雷	
07/21 16:32	諏訪地域		大雨雷洪水	
07/21 16:32	南部		大雨雷洪水	
07/21 17:27	北部		大雨雷洪水	
07/21 17:27	上田地域		大雨雷洪水	
07/21 17:27	佐久地域		大雨雷洪水	
07/21 17:27	松本地域	大雨洪水	雷	
07/21 17:27	乗鞍上高地地域		雷	
07/21 17:27	諏訪地域		大雨雷洪水	
07/21 17:27	南部		大雨雷洪水	
07/21 19:09	北部		大雨雷洪水	
07/21 19:09	上田地域		大雨雷洪水	
07/21 19:09	佐久地域		大雨雷洪水	
07/21 19:09	松本地域		大雨雷洪水	
07/21 19:09	乗鞍上高地地域		雷	
07/21 19:09	諏訪地域		大雨雷洪水	
07/21 19:09	南部		大雨雷洪水	
07/21 22:56	長野県		濃霧	
07/22 06:56	長野県			解除

表 26-15 被害状況 (7月19日~20日)

市町村名	住家被害						被害額(千円)			
	床上浸水			床下浸水			農作物等	農地等	林業関係	公共土木施設
	棟	世帯	人	棟	世帯	人				
小諸市										
佐久市								2,000		
佐久穂町										
小海町										
川上村										
南牧村										
南相木村										
北相木村										
軽井沢町										
御代田町										
立科町										
佐久地域計								2,000		
上田市										
東御市				1	1	1				
長和町										
青木村										
上小地域計				1	1	1				
岡谷市								1,000		
諏訪市	3	3	10	2	2	5	2,000		2,000	5,128
茅野市										
下諏訪町							4,000	4,000	4,000	
富士見町										
原村										
諏訪地域計	3	3	10	2	2	5	6,000	5,000	6,000	5,128
伊那市										
駒ヶ根市										
辰野町								6,000		9,207
箕輪町							40	4,000		4,065
飯島町										
南箕輪村										
中川村										
宮田村										
上伊那地域計							40	10,000		13,272
松本市				1	1	2				
塩尻市										
安曇野市										
筑北村										
麻績村										
生坂村										
山形村										

市町村名	住家被害						被害額(千円)			
	床上浸水			床下浸水			農作物 等	農地 等	林業 関係	公共 土木 施設
	棟	世 帯	人	棟	世 帯	人				
朝日村										
松本地域計				1	1	2				
長野市										
須坂市										
千曲市				1	1	2				
坂城町										
小布施町										
高山村										
信濃町										
飯綱町										
小川村										
長野地域計				1	1	2				
計	3	3	10	5	5	10	6,040	17,000	6,000	18,400

6 地域

災害番号 16

1. 災害の種類（または名称） 豪雨、雹（ひょう）
2. 災害発生日（または期間） 平成26年7月31日～8月1日
3. 災害発地域（または場所） 上田市以下4地域6市町村
4. 気象概況

東日本は高気圧に覆われていたが、台風第12号が九州の西を北上し、これに伴い南から湿った空気が流れ込んだ。また、上空5000mには-6℃以下の寒気が流れ込み、大気の状態が不安定となった。このため、県内は北部と中部を中心に雨や雷雨となり、一部で激しい雨も降った。このときに雹の降った地域もあり、上田市などで農作物や農地などに被害が出た。

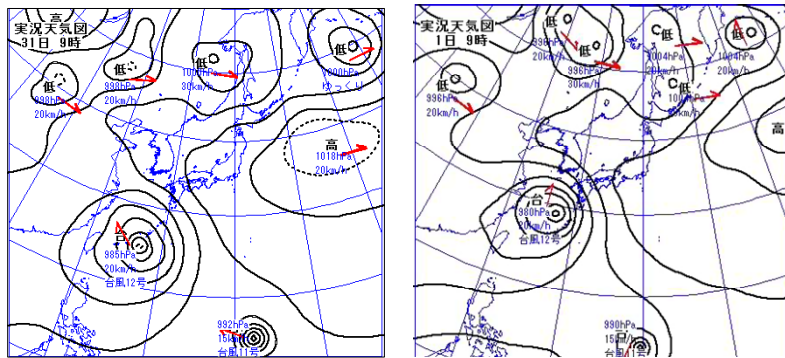


図 16-1 地上天気図（7月31日～8月1日）

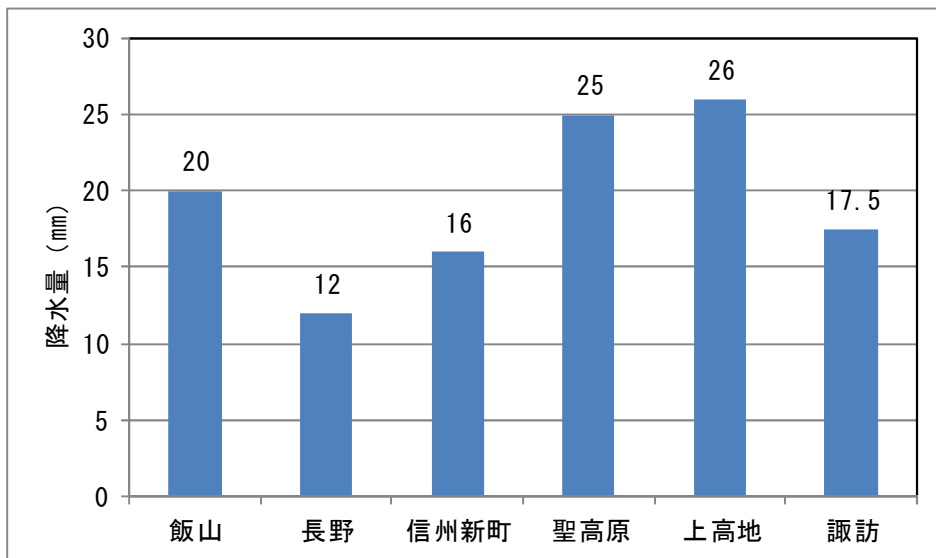


図 16-2 各地の日降水量（7月31日）

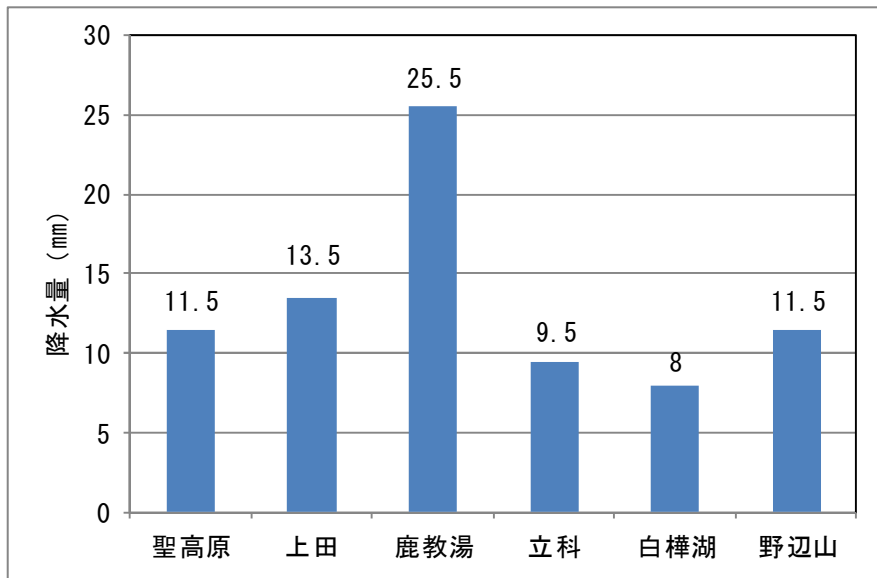


図 16-3 各地の日降水量 (8月1日)

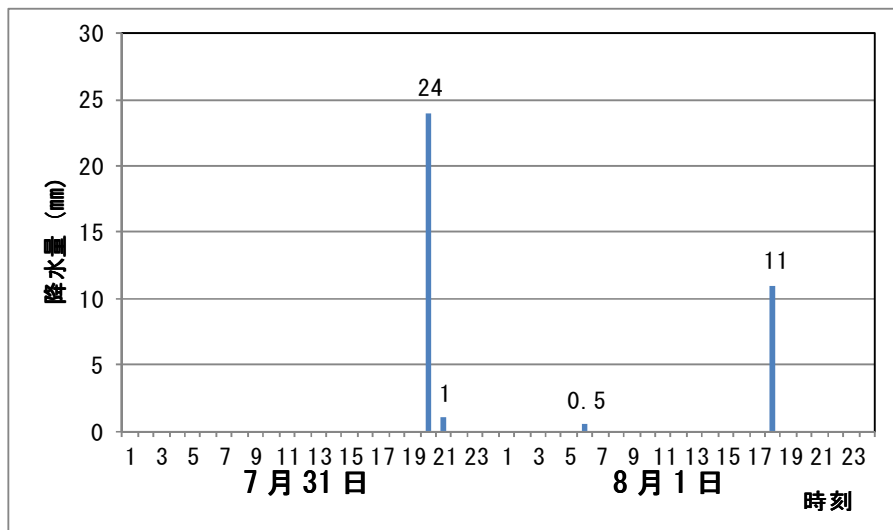


図 16-4 聖高原の時間降水量 (7月31日~8月1日)

表 16-1 注意報発表状況（7月31日～8月1日）

発表日時	地 域	種 類		解 除
		警 報	注 意 報	
07/31 10:09	長野県		雷	
07/31 11:51	北部		雷	
07/31 11:51	上田地域		大雨雷洪水	
07/31 11:51	佐久地域		大雨雷洪水	
07/31 11:51	松本地域		大雨雷洪水	
07/31 11:51	乗鞍上高地地域		雷	
07/31 11:51	諏訪地域		大雨雷洪水	
07/31 11:51	南部		大雨雷洪水	
07/31 14:33	北部		雷	
07/31 14:33	上田地域		大雨雷洪水	
07/31 14:33	佐久地域		大雨雷洪水	
07/31 14:33	松本地域		大雨雷洪水	
07/31 14:33	乗鞍上高地地域		雷	
07/31 14:33	諏訪地域		大雨雷洪水	
07/31 14:33	南部		大雨雷洪水	
07/31 16:49	北部		雷	
07/31 16:49	上田地域		大雨雷洪水	
07/31 16:49	佐久地域		大雨雷洪水	
07/31 16:49	松本地域		大雨雷洪水	
07/31 16:49	乗鞍上高地地域		雷	
07/31 16:49	諏訪地域		大雨雷洪水	
07/31 16:49	南部		大雨雷洪水	
07/31 17:01	北部		雷	
07/31 17:01	上田地域		大雨雷洪水	
07/31 17:01	佐久地域		大雨雷洪水	
07/31 17:01	松本地域	大雨洪水	雷	
07/31 17:01	乗鞍上高地地域		雷	
07/31 17:01	諏訪地域	大雨洪水	雷	
07/31 17:01	南部		大雨雷洪水	
07/31 17:33	北部		雷	
07/31 17:33	上田地域		大雨雷洪水	
07/31 17:33	佐久地域		大雨雷洪水	
07/31 17:33	松本地域	大雨洪水	雷	
07/31 17:33	乗鞍上高地地域		大雨雷洪水	

発表日時	地 域	種 類		解 除
		警 報	注 意 報	
07/31 17:33	諏訪地域	大雨洪水	雷	
07/31 17:33	南部		大雨雷洪水	
07/31 18:47	長野地域		大雨雷洪水	
07/31 18:47	中野飯山地域		雷	
07/31 18:47	大北地域		大雨雷洪水	
07/31 18:47	上田地域		大雨雷洪水	
07/31 18:47	佐久地域		大雨雷洪水	
07/31 18:47	松本地域	大雨洪水	雷	
07/31 18:47	乗鞍上高地地域		大雨雷洪水	
07/31 18:47	諏訪地域	大雨洪水	雷	
07/31 18:47	南部		大雨雷洪水	
07/31 19:13	長野地域	大雨洪水	雷	
07/31 19:13	中野飯山地域		大雨雷洪水	
07/31 19:13	大北地域	大雨洪水	雷	
07/31 19:13	上田地域		大雨雷洪水	
07/31 19:13	佐久地域		大雨雷洪水	
07/31 19:13	松本地域	大雨洪水	雷	
07/31 19:13	乗鞍上高地地域		大雨雷洪水	
07/31 19:13	諏訪地域	大雨洪水	雷	
07/31 19:13	南部		大雨雷洪水	
07/31 20:05	長野地域	大雨洪水	雷強風	
07/31 20:05	中野飯山地域	大雨洪水	雷強風	
07/31 20:05	大北地域	大雨洪水	雷	
07/31 20:05	上田地域		大雨雷洪水	
07/31 20:05	佐久地域		大雨雷洪水	
07/31 20:05	松本地域	大雨洪水	雷	
07/31 20:05	乗鞍上高地地域		大雨雷洪水	
07/31 20:05	諏訪地域	大雨洪水	雷	
07/31 20:05	南部		大雨雷洪水	
07/31 20:58	長野地域	大雨洪水	雷強風	
07/31 20:58	中野飯山地域	大雨洪水	雷強風	
07/31 20:58	大北地域		大雨雷洪水	
07/31 20:58	中部		大雨雷洪水	
07/31 20:58	南部		大雨雷洪水	
07/31 21:46	長野地域		大雨雷強風洪水	

発表日時	地 域	種 類		解 除
		警 報	注 意 報	
07/31 21:46	中野飯山地域		大雨雷強風洪水	
07/31 21:46	大北地域		大雨雷洪水	
07/31 21:46	中部		大雨雷洪水	
07/31 21:46	南部		大雨雷洪水	
07/31 23:04	長野県			解除
08/01 04:37	長野県		雷	
08/01 05:17	北部		雷	
08/01 05:17	中部		雷濃霧	
08/01 05:17	南部		雷	
08/01 07:48	長野県		雷	
08/01 14:11	長野県		大雨雷洪水	
08/01 16:45	長野地域	大雨洪水	雷	
08/01 16:45	中野飯山地域		大雨雷洪水	
08/01 16:45	大北地域		大雨雷洪水	
08/01 16:45	上田地域	大雨洪水	雷	
08/01 16:45	佐久地域		大雨雷洪水	
08/01 16:45	松本地域		大雨雷洪水	
08/01 16:45	乗鞍上高地地域		大雨雷洪水	
08/01 16:45	諏訪地域		大雨雷洪水	
08/01 16:45	南部		大雨雷洪水	
08/01 18:58	北部		大雨雷洪水	
08/01 18:58	上田地域		大雨雷洪水	
08/01 18:58	佐久地域		大雨雷洪水	
08/01 18:58	松本地域		大雨雷洪水	
08/01 18:58	乗鞍上高地地域		雷	
08/01 18:58	諏訪地域		大雨雷洪水	
08/01 18:58	南部		雷	
08/01 20:30	長野県			解除

表 16-2 被害状況 (7月31日～8月1日)

市町村名	被害額(千円)	
	農作物等	農地等
上田市	1,798	2,000
東御市		
長和町		
青木村		
上小地域計	1,798	2,000
松本市		
塩尻市	13,429	
安曇野市		
筑北村		
麻績村		1,000
生坂村		6,000
山形村		
朝日村		
松本地域計	13,429	7,000
長野市	2,820	
須坂市		
千曲市		
坂城町		
小布施町		
高山村		
信濃町		
飯綱町		
小川村		
長野地域計	2,820	0
中野市		
飯山市		0
山ノ内町		0
木島平村		0
野沢温泉村		0
栄村	4,459	0
北信地域計	4,459	0
計	22,506	9,000

4 地域

災害番号 17

1. 災害の種類（または名称） 突風
2. 災害発生日（または期間） 平成26年8月2日
3. 災害発生地域（または場所） 長野市
4. 気象概況

大型の台風12号は東シナ海を北上した。一方、日本の東海上には高気圧があって、本州付近には湿った空気が流入し、また上空には寒気が入って大気の状態は不安定となった。長野市内では夕方になって風が強まり、1棟の住宅被害が生じた。

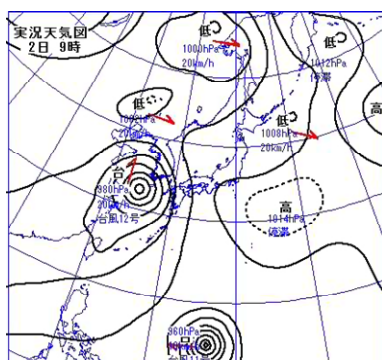


図 17-1 地上天気図（8月2日）

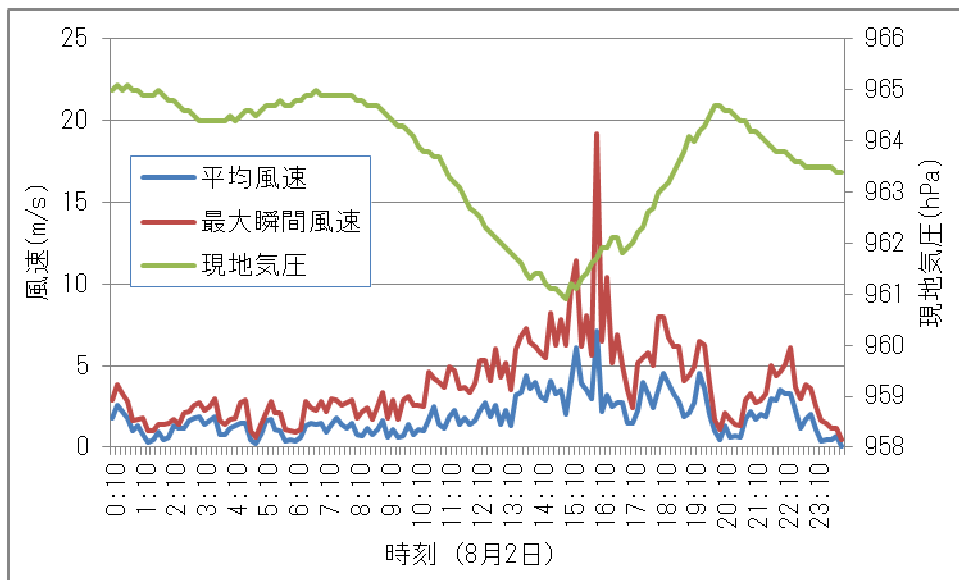


図 17-2 長野の風速と気圧の変化（8月2日の10分データ）

表 17-1 注意報発表状況（8月2日）

発表日時	地 域	種 類		解 除
		警 報	注 意 報	
08/02 10:18	長野県		雷	
08/02 11:03	北部		大雨雷洪水	
08/02 11:03	中部		大雨雷洪水	
08/02 11:03	南部		雷	
08/02 12:42	長野県		大雨雷洪水	
08/02 16:03	長野地域	大雨洪水	雷	
08/02 16:03	中野飯山地域		大雨雷洪水	
08/02 16:03	大北地域		大雨雷洪水	
08/02 16:03	中部		大雨雷洪水	
08/02 16:03	南部		大雨雷洪水	
08/02 17:16	長野地域	大雨洪水	雷	
08/02 17:16	中野飯山地域	大雨洪水	雷	
08/02 17:16	大北地域		大雨雷洪水	
08/02 17:16	中部		大雨雷洪水	
08/02 17:16	南部		大雨雷洪水	
08/02 18:39	北部		大雨雷洪水	
08/02 18:39	中部		雷	
08/02 18:39	南部		雷	
08/02 20:49	長野地域		大雨	
08/02 20:49	中野飯山地域		大雨	
08/03 04:54	長野県			解除

表 17-2 被害状況（8月2日）

市町村名	住家被害		
	一部破損		
	棟	世帯	人
長野市	1	1	2
須坂市			
千曲市			
坂城町			
小布施町			
高山村			
信濃町			
飯綱町			
小川村			
長野地域計	1	1	2
計	1	1	2

1 地域

災害番号 18

1. 災害の種類（または名称） 豪雨・雹（ひょう）
2. 災害発生日（または期間） 平成26年8月7日
3. 災害発生地域（または場所） 南牧村以下2地域4市町村
4. 気象概況

日本海に延びる前線に向かって南から暖かく湿った空気が流れ込んだ。このため、午後は大気の状態が不安定となり、北部を中心に一時雨や雷雨となり、菅平では17時までの1時間に57mmの雨を観測するなど、一部で非常に激しい雨が降った。このため発達した積乱雲からは雹も降り、南牧村などで農作物や農地などに被害がでた。

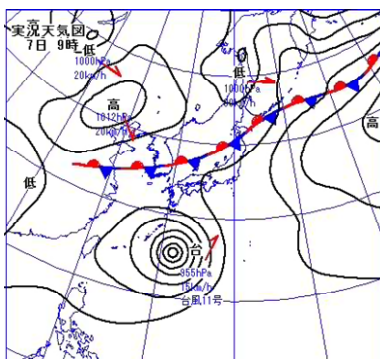


図 18-1 地上天気図（8月7日）

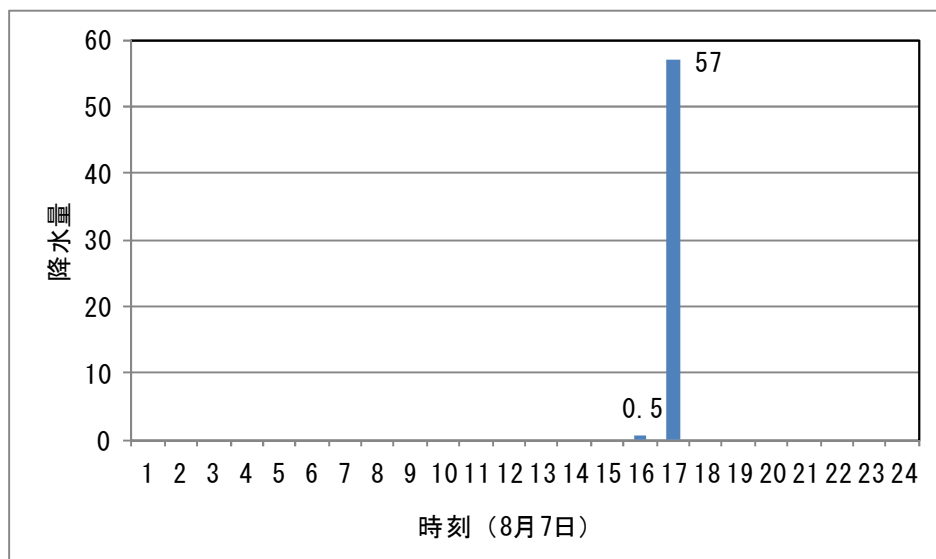


図 18-2 菅平の時間降水量（8月7日）




図 18-3 軽井沢の時間降水量 (8月7日)

表 18-1 注意報発表状況 (8月6日~8日)

発表日時	地 域	種 類		解 除
		警 報	注 意 報	
08/06 16:51	中部		雷	
08/06 16:51	南部		大雨雷洪水	
08/06 20:47	長野県		雷	
08/06 23:24	長野県			解除
08/07 04:37	長野県		雷	
08/07 10:58	長野県		大雨雷洪水	
08/07 13:35	長野地域		大雨雷洪水	
08/07 13:35	中野飯山地域	大雨洪水	雷	
08/07 13:35	大北地域		大雨雷洪水	
08/07 13:35	中部		大雨雷洪水	
08/07 13:35	南部		大雨雷洪水	
08/07 15:35	長野地域		大雨雷洪水	
08/07 15:35	中野飯山地域	大雨洪水	雷	
08/07 15:35	大北地域		大雨雷洪水	
08/07 15:35	中部		大雨雷洪水	
08/07 15:35	南部		大雨雷洪水	
08/07 16:42	長野地域	大雨洪水	雷	
08/07 16:42	中野飯山地域	大雨洪水	雷	
08/07 16:42	大北地域		大雨雷洪水	

発表日時	地 域	種 類		解 除
		警 報	注 意 報	
08/07 16:42	上田地域	大雨洪水	雷	
08/07 16:42	佐久地域		大雨雷洪水	
08/07 16:42	松本地域		大雨雷洪水	
08/07 16:42	乗鞍上高地地域		大雨雷洪水	
08/07 16:42	諏訪地域		大雨雷洪水	
08/07 16:42	南部		大雨雷洪水	
08/07 17:17	長野地域	大雨洪水	雷	
08/07 17:17	中野飯山地域	大雨洪水	雷	
08/07 17:17	大北地域		大雨雷洪水	
08/07 17:17	上田地域	大雨洪水	雷	
08/07 17:17	佐久地域		大雨雷洪水	
08/07 17:17	松本地域		大雨雷洪水	
08/07 17:17	乗鞍上高地地域		大雨雷洪水	
08/07 17:17	諏訪地域		大雨雷洪水	
08/07 17:17	南部		大雨雷洪水	
08/07 18:49	長野地域		大雨雷洪水	
08/07 18:49	中野飯山地域	大雨	雷洪水	
08/07 18:49	大北地域		大雨雷洪水	
08/07 18:49	上田地域		大雨雷洪水	
08/07 18:49	佐久地域		大雨雷洪水	
08/07 18:49	松本地域		雷	
08/07 18:49	乗鞍上高地地域		雷	
08/07 18:49	諏訪地域		雷	
08/07 18:49	南部		雷	
08/07 21:55	長野地域		雷	
08/07 21:55	中野飯山地域		大雨雷	
08/07 21:55	大北地域		雷	
08/07 21:55	中部		雷	
08/07 21:55	南部		雷	
08/08 04:46	長野県			解除

表 18-2 被害状況 (8月7日)

市町村名	被害額 (千円)		
	農作物等	農地等	林業関係
小諸市			
佐久市			
佐久穂町			
小海町			
川上村			
南牧村		1,980	
南相木村			
北相木村			
軽井沢町	295		
御代田町	697		
立科町			
佐久地域計	992	1,980	
岡谷市			
諏訪市			2,302
茅野市			
下諏訪町			
富士見町			
原村			
諏訪地域計			2,302
計	992	1,980	2,302

2 地域

災害番号 19

1. 災害の種類（または名称） 台風第11号・第12号
2. 災害発生日（または期間） 平成26年8月10日
3. 災害発地域（または場所） 小海町以下8地域23市町村
4. 気象概況

□台風第11号

台風第11号は、8月10日06時過ぎに高知県安芸市付近に上陸した後、10日11時前に兵庫県姫路市付近に再上陸し、10日昼過ぎには日本海に達した。県内は暖かく湿った空気が流れ込んだ影響で、広い範囲で雨となり、雷雨や激しい雨となった所もあった。

□台風第12号

台風12号は、九州の西の海上を北上した。このため、暖かく湿った空気が流れ込み、大気の状態が不安定となり、雨や雷雨、また非常に激しい雨の降った所もあった。

2つの台風の影響で、8月上旬の降水量は、御嶽山311.5mm、その他も数か所で100mmを越える大雨となり、この影響で農作物、農地、林業関係に大きな被害がでた。

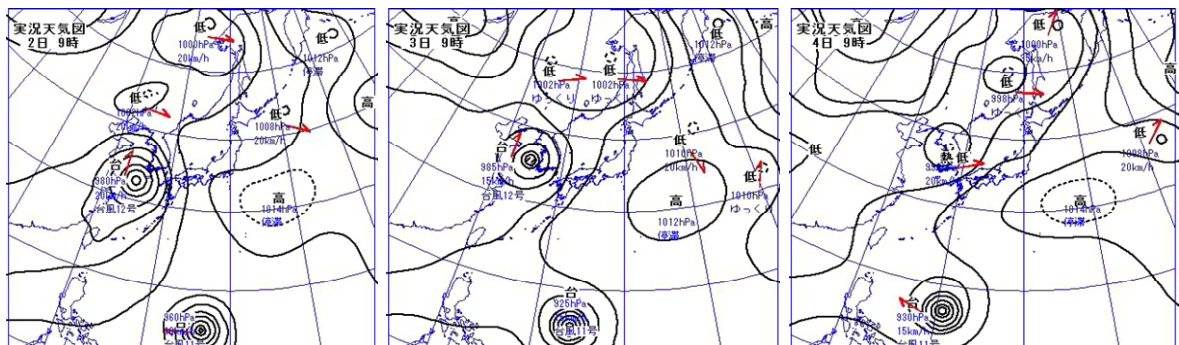


図 19-1 地上天気図（8月2日～4日）

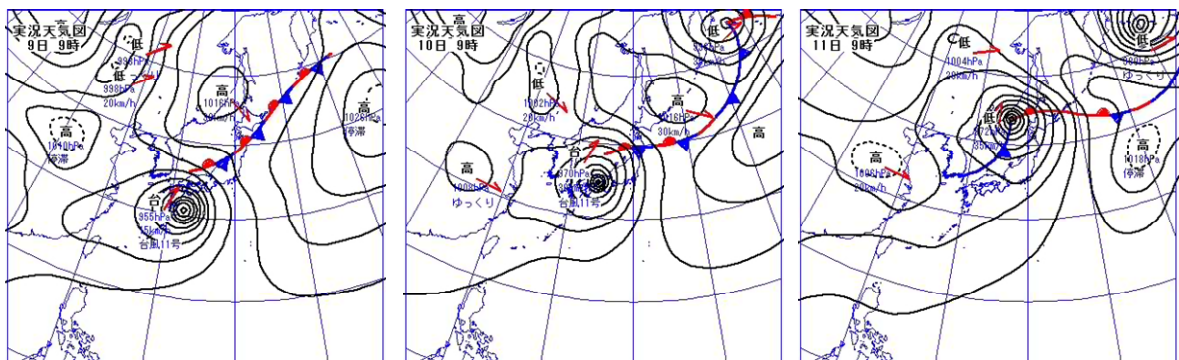


図 19-2 地上天気図（8月9日～11日）

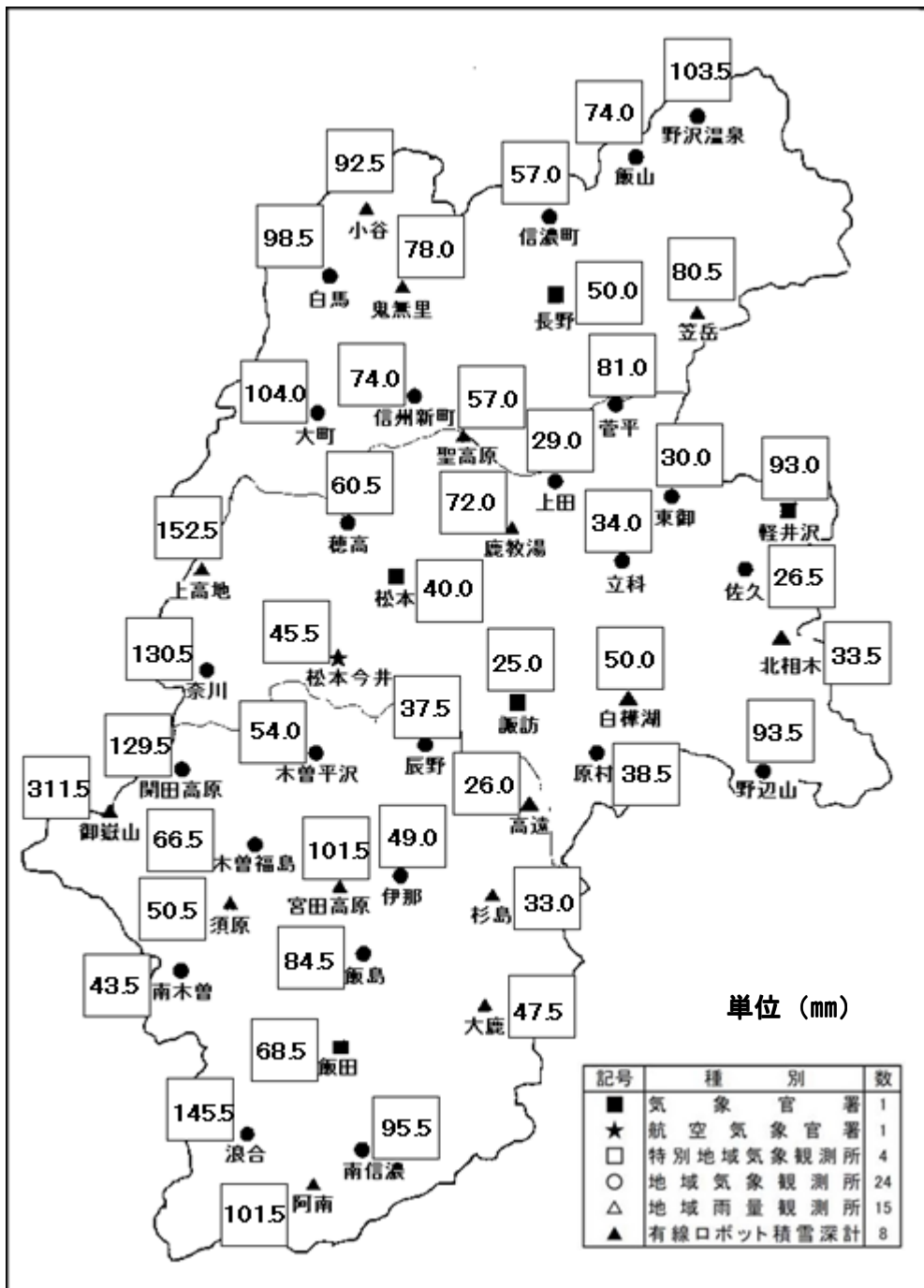


図 19-3 各地の日降水量 (8月上旬)

表 19-1 注意報発表状況 (8月1日~10日)

発表日時	地 域	種 類		解 除
		警 報	注 意 報	
08/01 04:37	長野県		雷	
08/01 05:17	北部		雷	
08/01 05:17	中部		雷濃霧	
08/01 05:17	南部		雷	
08/01 07:48	長野県		雷	
08/01 14:11	長野県		大雨雷洪水	
08/01 16:45	長野地域	大雨洪水	雷	
08/01 16:45	中野飯山地域		大雨雷洪水	
08/01 16:45	大北地域		大雨雷洪水	
08/01 16:45	上田地域	大雨洪水	雷	
08/01 16:45	佐久地域		大雨雷洪水	
08/01 16:45	松本地域		大雨雷洪水	
08/01 16:45	乗鞍上高地地域		大雨雷洪水	
08/01 16:45	諏訪地域		大雨雷洪水	
08/01 16:45	南部		大雨雷洪水	
08/01 18:58	北部		大雨雷洪水	
08/01 18:58	上田地域		大雨雷洪水	
08/01 18:58	佐久地域		大雨雷洪水	
08/01 18:58	松本地域		大雨雷洪水	
08/01 18:58	乗鞍上高地地域		雷	
08/01 18:58	諏訪地域		大雨雷洪水	
08/01 18:58	南部		雷	
08/01 20:30	長野県			解除
08/02 10:18	長野県		雷	
08/02 11:03	北部		大雨雷洪水	
08/02 11:03	中部		大雨雷洪水	
08/02 11:03	南部		雷	
08/02 12:42	長野県		大雨雷洪水	
08/02 16:03	長野地域	大雨洪水	雷	
08/02 16:03	中野飯山地域		大雨雷洪水	
08/02 16:03	大北地域		大雨雷洪水	
08/02 16:03	中部		大雨雷洪水	
08/02 16:03	南部		大雨雷洪水	
08/02 17:16	長野地域	大雨洪水	雷	

発表日時	地 域	種 類		解 除
		警 報	注 意 報	
08/02 17:16	中野飯山地域	大雨洪水	雷	
08/02 17:16	大北地域		大雨雷洪水	
08/02 17:16	中部		大雨雷洪水	
08/02 17:16	南部		大雨雷洪水	
08/02 18:39	北部		大雨雷洪水	
08/02 18:39	中部		雷	
08/02 18:39	南部		雷	
08/02 20:49	長野地域		大雨	
08/02 20:49	中野飯山地域		大雨	
08/03 04:54	長野県			解除
08/03 10:08	長野県		雷	
08/03 12:15	北部		大雨雷洪水	
08/03 12:15	中部		大雨雷洪水	
08/03 12:15	南部		雷	
08/03 18:25	長野地域		大雨雷	
08/03 18:25	中野飯山地域		大雨雷	
08/03 18:25	大北地域		雷	
08/03 18:25	中部		雷	
08/03 18:25	南部		雷	
08/03 22:58	長野県			解除
08/06 16:51	中部		雷	
08/06 16:51	南部		大雨雷洪水	
08/06 20:47	長野県		雷	
08/06 23:24	長野県			解除
08/07 04:37	長野県		雷	
08/07 10:58	長野県		大雨雷洪水	
08/07 13:35	長野地域		大雨雷洪水	
08/07 13:35	中野飯山地域	大雨洪水	雷	
08/07 13:35	大北地域		大雨雷洪水	
08/07 13:35	中部		大雨雷洪水	
08/07 13:35	南部		大雨雷洪水	
08/07 15:35	長野地域		大雨雷洪水	
08/07 15:35	中野飯山地域	大雨洪水	雷	
08/07 15:35	大北地域		大雨雷洪水	
08/07 15:35	中部		大雨雷洪水	

発表日時	地 域	種 類		解 除
		警 報	注 意 報	
08/07 15:35	南部		大雨雷洪水	
08/07 16:42	長野地域	大雨洪水	雷	
08/07 16:42	中野飯山地域	大雨洪水	雷	
08/07 16:42	大北地域		大雨雷洪水	
08/07 16:42	上田地域	大雨洪水	雷	
08/07 16:42	佐久地域		大雨雷洪水	
08/07 16:42	松本地域		大雨雷洪水	
08/07 16:42	乗鞍上高地地域		大雨雷洪水	
08/07 16:42	諏訪地域		大雨雷洪水	
08/07 16:42	南部		大雨雷洪水	
08/07 17:17	長野地域	大雨洪水	雷	
08/07 17:17	中野飯山地域	大雨洪水	雷	
08/07 17:17	大北地域		大雨雷洪水	
08/07 17:17	上田地域	大雨洪水	雷	
08/07 17:17	佐久地域		大雨雷洪水	
08/07 17:17	松本地域		大雨雷洪水	
08/07 17:17	乗鞍上高地地域		大雨雷洪水	
08/07 17:17	諏訪地域		大雨雷洪水	
08/07 17:17	南部		大雨雷洪水	
08/07 18:49	長野地域		大雨雷洪水	
08/07 18:49	中野飯山地域	大雨	雷洪水	
08/07 18:49	大北地域		大雨雷洪水	
08/07 18:49	上田地域		大雨雷洪水	
08/07 18:49	佐久地域		大雨雷洪水	
08/07 18:49	松本地域		雷	
08/07 18:49	乗鞍上高地地域		雷	
08/07 18:49	諏訪地域		雷	
08/07 18:49	南部		雷	
08/07 21:55	長野地域		雷	
08/07 21:55	中野飯山地域		大雨雷	
08/07 21:55	大北地域		雷	
08/07 21:55	中部		雷	
08/07 21:55	南部		雷	
08/08 04:46	長野県			解除
08/08 11:09	長野県		雷	

発表日時	地 域	種 類		解 除
		警 報	注 意 報	
08/08 16:11	長野地域		大雨雷洪水	
08/08 16:11	中野飯山地域		大雨雷洪水	
08/08 16:11	大北地域		大雨雷	
08/08 16:11	中部		雷	
08/08 16:11	南部		雷	
08/08 19:17	長野地域		大雨雷	
08/08 19:17	中野飯山地域		雷	
08/08 19:17	大北地域		雷	
08/08 19:17	中部		雷	
08/08 19:17	南部		雷	
08/08 19:40	長野地域		大雨雷濃霧	
08/08 19:40	中野飯山地域		雷濃霧	
08/08 19:40	大北地域		雷濃霧	
08/08 19:40	中部		雷濃霧	
08/08 19:40	南部		雷濃霧	
08/08 23:26	長野地域		大雨濃霧	
08/08 23:26	中野飯山地域		濃霧	
08/08 23:26	大北地域		大雨濃霧	
08/08 23:26	中部		濃霧	
08/08 23:26	南部		濃霧	
08/09 09:13	北部		大雨雷	
08/09 09:13	中部		雷	
08/09 09:13	南部		雷	
08/09 17:31	長野県		大雨雷洪水	
08/09 21:56	長野県		大雨雷強風洪水濃霧	
08/10 06:45	長野県		大雨雷強風洪水	
08/10 09:43	長野地域		大雨雷強風洪水	
08/10 09:43	中野飯山地域		大雨雷強風洪水	
08/10 09:43	大北地域	大雨洪水	雷強風	
08/10 09:43	上田地域		大雨雷強風洪水	
08/10 09:43	佐久地域		大雨雷強風洪水	
08/10 09:43	松本地域	大雨洪水	雷強風	
08/10 09:43	乗鞍上高地地域		大雨雷強風洪水	
08/10 09:43	諏訪地域		大雨雷強風洪水	
08/10 09:43	南部	大雨洪水	雷強風	

発表日時	地域	種類		解除
		警報	注意報	
08/10 12:19	長野地域		大雨雷強風洪水	
08/10 12:19	中野飯山地域		大雨雷強風洪水	
08/10 12:19	大北地域	大雨洪水	雷強風	
08/10 12:19	上田地域		大雨雷強風洪水	
08/10 12:19	佐久地域	大雨	雷強風洪水	
08/10 12:19	松本地域	大雨洪水	雷強風	
08/10 12:19	乗鞍上高地地域		大雨雷強風洪水	
08/10 12:19	諏訪地域	大雨	雷強風洪水	
08/10 12:19	南部	大雨洪水	雷強風	
08/10 14:06	長野地域	大雨	雷強風洪水	
08/10 14:06	中野飯山地域	大雨	雷強風洪水	
08/10 14:06	大北地域	大雨洪水	雷強風	
08/10 14:06	上田地域		大雨雷強風洪水	
08/10 14:06	佐久地域	大雨	雷強風洪水	
08/10 14:06	松本地域	大雨洪水	雷強風	
08/10 14:06	乗鞍上高地地域		大雨雷強風洪水	
08/10 14:06	諏訪地域	大雨	雷強風洪水	
08/10 14:06	南部	大雨洪水	雷強風	
08/10 16:34	長野地域	大雨	雷強風洪水	
08/10 16:34	中野飯山地域	大雨	雷強風洪水	
08/10 16:34	大北地域	大雨洪水	雷強風	
08/10 16:34	上田地域		大雨雷強風洪水	
08/10 16:34	佐久地域	大雨	雷強風洪水	
08/10 16:34	松本地域	大雨洪水	雷強風	
08/10 16:34	乗鞍上高地地域		大雨雷強風洪水	
08/10 16:34	諏訪地域	大雨	雷強風洪水	
08/10 16:34	南部	大雨洪水	雷強風	
08/10 18:28	長野地域	大雨	雷強風洪水	
08/10 18:28	中野飯山地域	大雨	雷強風洪水	
08/10 18:28	大北地域	大雨洪水	雷強風	
08/10 18:28	上田地域		大雨雷強風洪水	
08/10 18:28	佐久地域	大雨	雷強風洪水	
08/10 18:28	松本地域	大雨洪水	雷強風	
08/10 18:28	乗鞍上高地地域		大雨雷強風洪水	
08/10 18:28	諏訪地域	大雨	雷強風洪水	

発表日時	地 域	種 類		解 除
		警 報	注 意 報	
08/10 18:28	上伊那地域		大雨雷強風洪水	
08/10 18:28	木曾地域	大雨洪水	雷強風	
08/10 18:28	下伊那地域		大雨雷強風洪水	
08/10 19:42	北部	大雨	雷強風洪水	
08/10 19:42	上田地域		大雨雷強風洪水	
08/10 19:42	佐久地域		大雨雷強風洪水	
08/10 19:42	松本地域		大雨雷強風洪水	
08/10 19:42	乗鞍上高地地域		大雨雷強風	
08/10 19:42	諏訪地域		大雨雷強風洪水	
08/10 19:42	上伊那地域		大雨雷強風洪水	
08/10 19:42	木曾地域	洪水	大雨雷強風	
08/10 19:42	下伊那地域		大雨雷強風洪水	
08/10 23:07	長野地域		大雨雷洪水	
08/10 23:07	中野飯山地域		大雨雷洪水	
08/10 23:07	大北地域	大雨	雷洪水	
08/10 23:07	上田地域		大雨雷洪水	
08/10 23:07	佐久地域		大雨雷洪水	
08/10 23:07	松本地域		大雨雷洪水	
08/10 23:07	乗鞍上高地地域		大雨雷	
08/10 23:07	諏訪地域		大雨雷洪水	
08/10 23:07	南部		大雨雷洪水	

表 19-2 被害状況 (8月10日)

市町村名	被害額 (千円)			
	農作物等	農地等	林業関係	総額
小諸市				
佐久市				
佐久穂町				
小海町		8,000		8,000
川上村		10,300		10,300
南牧村	3,001	3,980		6,981
南相木村				
北相木村				
軽井沢町				
御代田町				
立科町				
佐久地域計	3,001	22,280		25,281
岡谷市	221			221
諏訪市			2,302	2,302
茅野市				
下諏訪町				
富士見町	1,405			1,405
原村				
諏訪地域計	1,626		2,302	3,928
伊那市	5,525			5,525
駒ヶ根市				
辰野町				
箕輪町				
飯島町				
南箕輪村				
中川村		4,000		4,000
宮田村				
上伊那地域計	5,525	4,000		9,525
飯田市				
松川町	5,007			5,007
高森町				
阿南町		1,000		1,000
阿智村				
平谷村				
根羽村				
下條村				
売木村				
天龍村				
泰阜村		1,000		1,000
喬木村				
豊丘村				
大鹿村				
飯伊地域計	5,007	2,000		7,007
木曾町		2,000		2,000

市町村名	被 害 額 (千円)			
	農作物等	農 地 等	林業関係	総 額
上松町				
南木曾町				
木祖村		10,000		10,000
王滝村				
大桑村				
木曾地域計		12,000		12,000
松本市	5,060			5,060
塩尻市	5,989			5,989
安曇野市	101			101
筑北村				
麻績村				
生坂村				
山形村				
朝日村				
松本地域計	11,150			11,150
長野市	274			274
須坂市				
千曲市		8,000		8,000
坂城町				
小布施町	4,575			4,575
高山村				
信濃町				
飯綱町				
小川村		3,000		3,000
長野地域計	4,849	11,000		15,849
中野市	20,852			20,852
飯山市				
山ノ内町	44,002			44,002
木島平村	1,271			1,271
野沢温泉村				
栄村				
北信地域計	66,125			66,125
計	97,283	51,280	2,302	150,865

8 地域

災害番号 20

1. 災害の種類（または名称） 地すべり
2. 災害発生日（または期間） 平成26年8月18日
3. 災害発地域（または場所） 阿智村
4. 気象概況

8月9日から11日にかけて台風11号が日本列島を直撃した後ずっと、本州付近には前線が停滞し、雨の降る日が多かった。

18日は、一連の降雨がやっと納まってきたところであったが、阿智村で地すべりが発生し、公共土木施設に被害が出た。

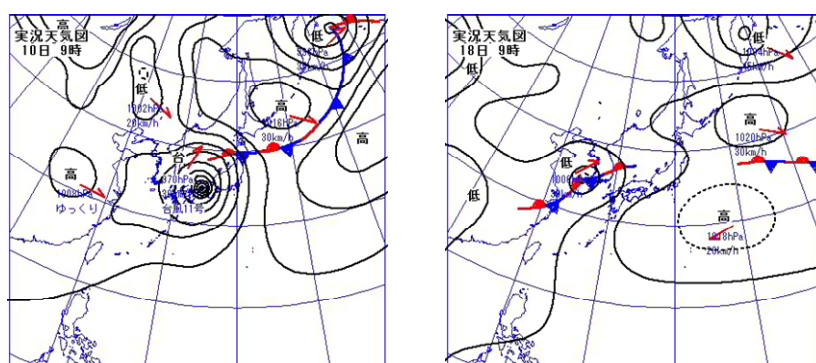


図 20-1 地上天気図（8月10日）

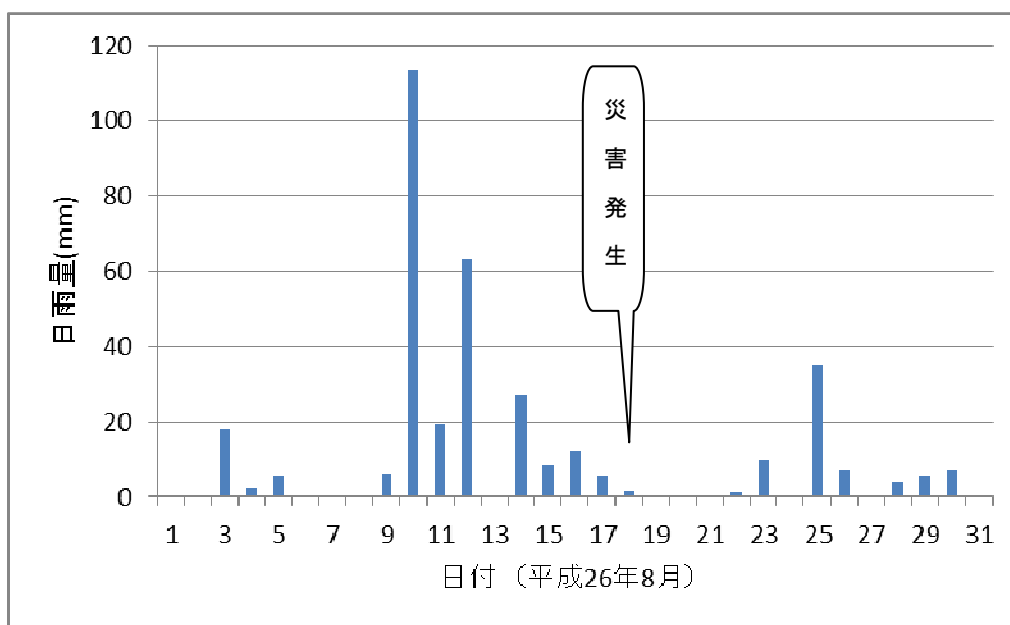


図 20-2 浪合の日降水量（8月1日～31日）

表 20-1 注意報発表状況（8月17日～18日）

発表日時	地 域	種 類		解 除
		警 報	注 意 報	
08/17 04:25	長野地域		大雨	
08/17 04:25	大北地域		大雨	
08/17 04:25	中部		大雨	
08/17 11:15	長野地域	大雨	雷洪水	
08/17 11:15	中野飯山地域		大雨雷洪水	
08/17 11:15	大北地域	大雨	雷洪水	
08/17 11:15	中部		大雨雷洪水	
08/17 11:15	南部		大雨雷洪水	
08/17 15:08	長野地域	大雨	雷洪水	
08/17 15:08	中野飯山地域		大雨雷洪水	
08/17 15:08	大北地域	大雨	雷洪水	
08/17 15:08	中部		大雨雷洪水	
08/17 15:08	南部		大雨雷洪水	
08/17 19:36	長野地域	大雨	雷洪水濃霧	
08/17 19:36	中野飯山地域		大雨雷洪水濃霧	
08/17 19:36	大北地域		大雨雷洪水濃霧	
08/17 19:36	中部		大雨雷洪水濃霧	
08/17 19:36	南部		大雨雷洪水濃霧	
08/17 21:46	長野県		大雨雷洪水濃霧	
08/18 05:10	長野地域		大雨雷濃霧	
08/18 05:10	中野飯山地域		雷濃霧	
08/18 05:10	大北地域		大雨雷濃霧	
08/18 05:10	上田地域		大雨雷濃霧	
08/18 05:10	佐久地域		大雨雷濃霧	
08/18 05:10	松本地域		大雨雷濃霧	
08/18 05:10	乗鞍上高地地域		大雨雷濃霧	
08/18 05:10	諏訪地域		雷濃霧	
08/18 05:10	上伊那地域		雷濃霧	
08/18 05:10	木曾地域		大雨雷濃霧	
08/18 05:10	下伊那地域		雷濃霧	
08/18 09:14	長野地域		大雨雷	
08/18 09:14	中野飯山地域		雷	
08/18 09:14	大北地域		大雨雷	

発表日時	地 域	種 類		解 除
		警 報	注 意 報	
08/18 09:14	上田地域		大雨雷	
08/18 09:14	佐久地域		雷	
08/18 09:14	松本地域		雷	
08/18 09:14	乗鞍上高地地域		大雨雷	
08/18 09:14	諏訪地域		雷	
08/18 09:14	上伊那地域		雷	
08/18 09:14	木曾地域		大雨雷	
08/18 09:14	下伊那地域		雷	
08/18 14:42	北部		大雨雷洪水	
08/18 14:42	上田地域		大雨雷洪水	
08/18 14:42	佐久地域		大雨雷洪水	
08/18 14:42	松本地域		大雨雷洪水	
08/18 14:42	乗鞍上高地地域		大雨雷	
08/18 14:42	諏訪地域		大雨雷洪水	
08/18 14:42	上伊那地域		雷	
08/18 14:42	木曾地域		大雨雷	
08/18 14:42	下伊那地域		雷	
08/18 21:25	長野県			解除

表 20-2 被害状況 (8月18日)

市町村名	被害額(千円)
	公共土木施設
飯田市	
松川町	
高森町	
阿南町	
阿智村	245,411
平谷村	
根羽村	
下條村	
売木村	
天龍村	
泰阜村	
喬木村	
豊丘村	
大鹿村	
飯伊地域計	245,411
計	245,411

1 地域