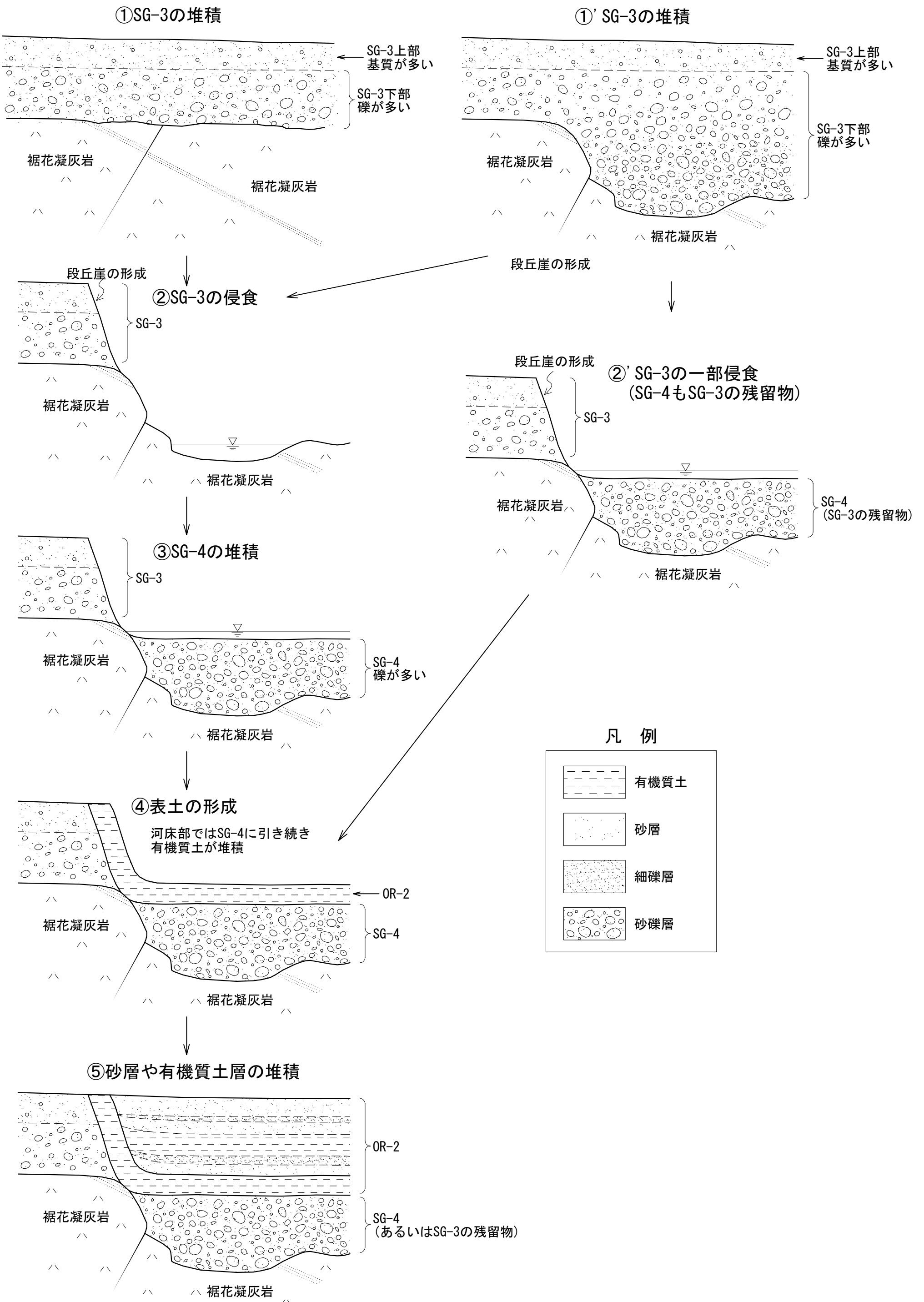


仮排水トンネル呑口における地質の形成過程の概念図



仮排水トンネル呑口法面の基盤岩中に認められる薄層




写真-1 仮排水トンネル呑口法面全景




写真-4 仮排水トンネル呑口法面山側上部（断層f1の上盤側）




写真-2 写真-1の青枠内クローズアップ




写真-3 写真-2の青枠内クローズアップ