

浅川ダム建設予定地のFV断層について

佃 栄吉・吉岡敏和

独立行政法人産業技術総合研究所

平成23年10月31日

浅川ダム FV断層現地調査

2011年10月30日 午後13:30—17:00

1. 変動地形調査
2. F V断層露頭調査
3. 長野盆地西縁断層との関係

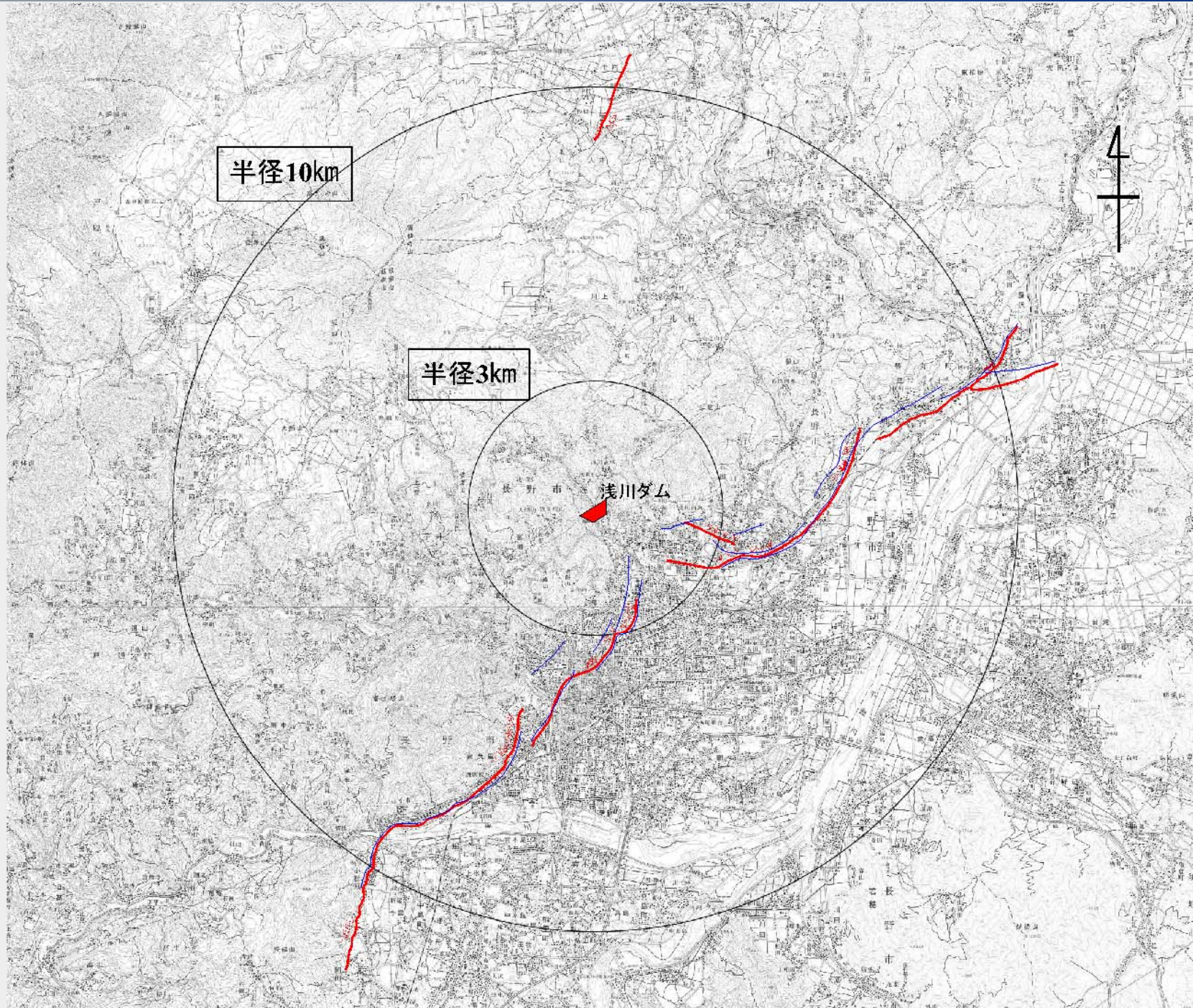
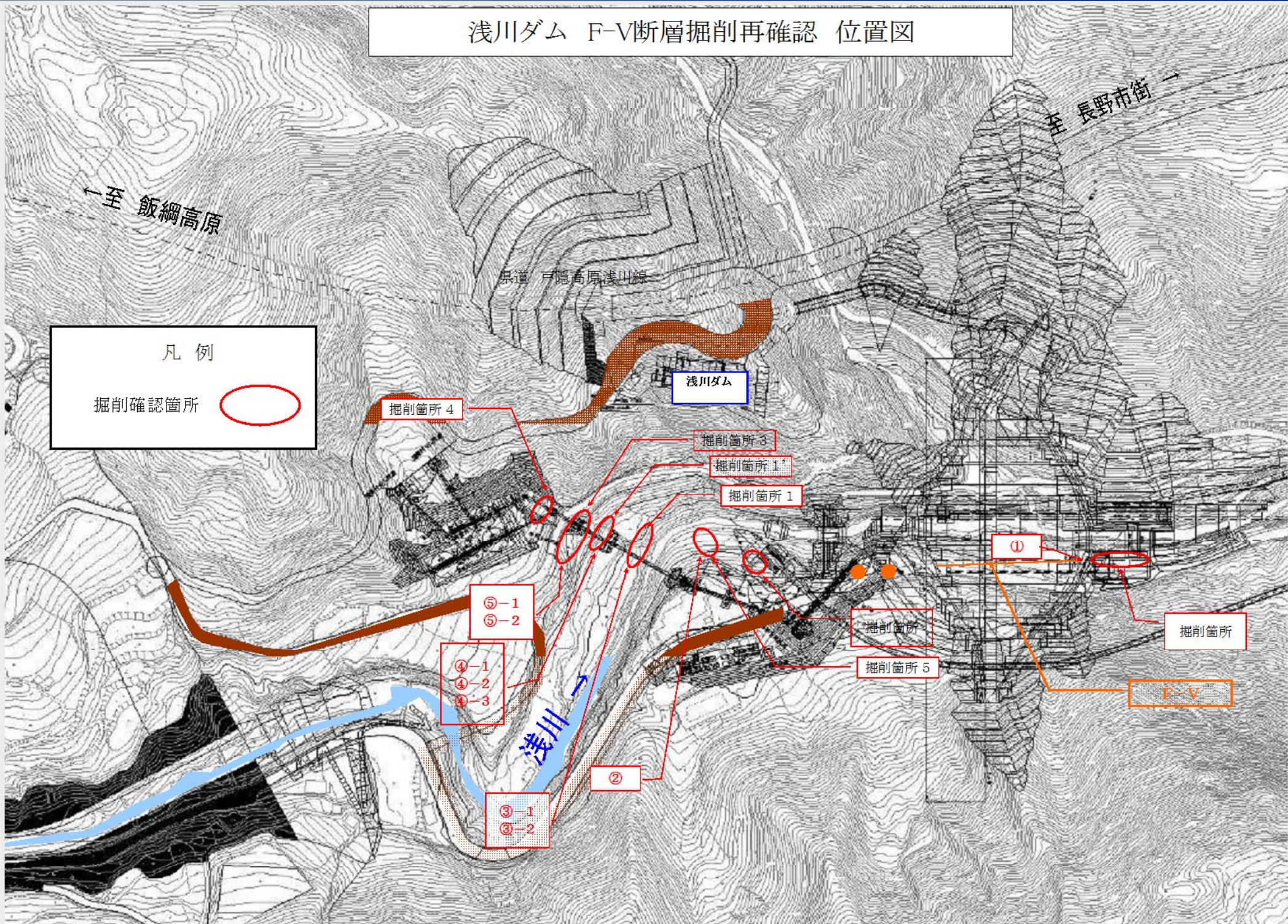


図2.3 最近の文献に示されている活断層

- 文献F: 都市圏活断層図(「中野」)(H12.9)
- 文献G: 活断層詳細デジタルマップ(H14.5)

浅川ダム F-V断層掘削再確認 位置図





1









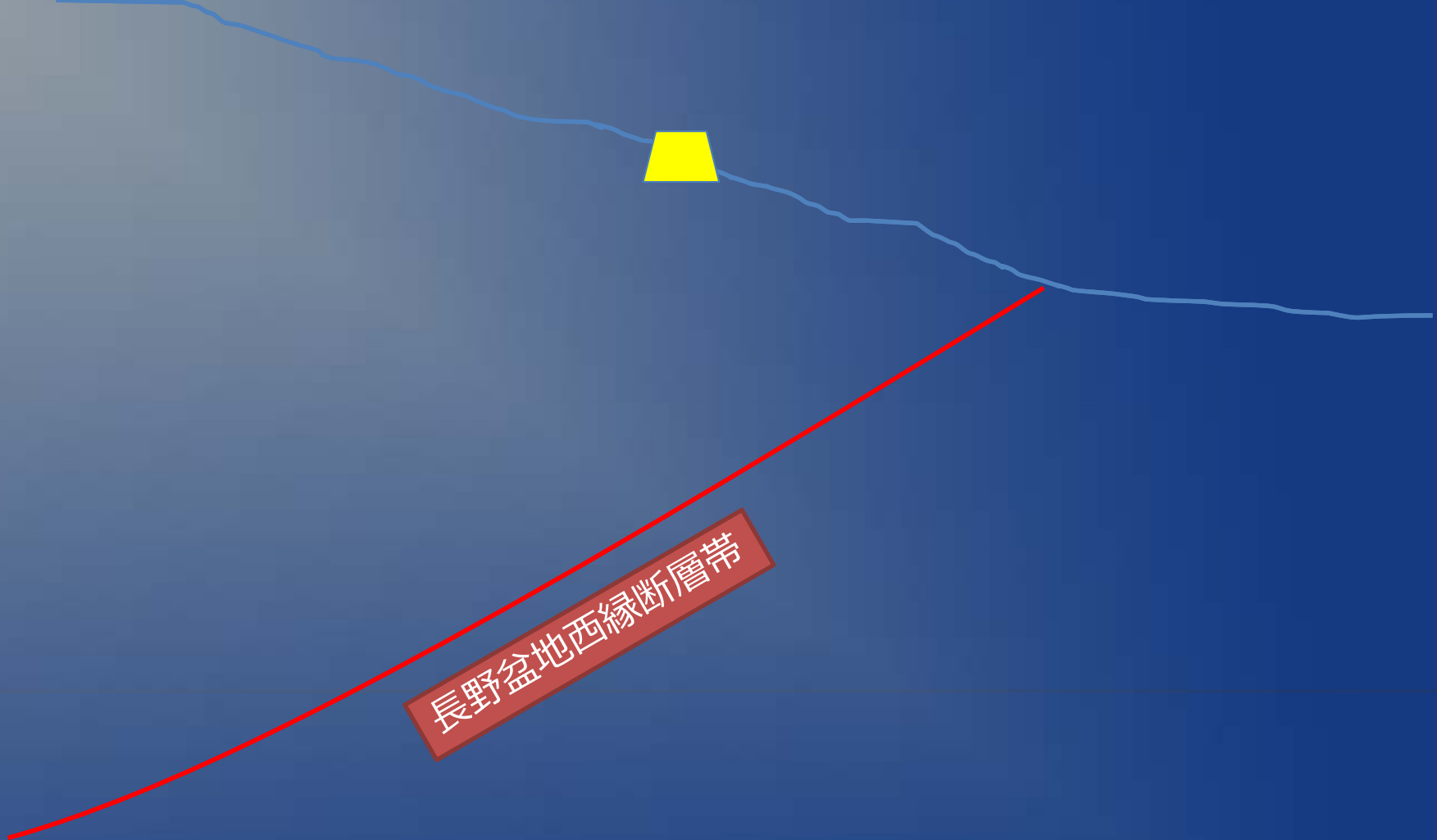








地形断面



長野盆地西縁断層帯