

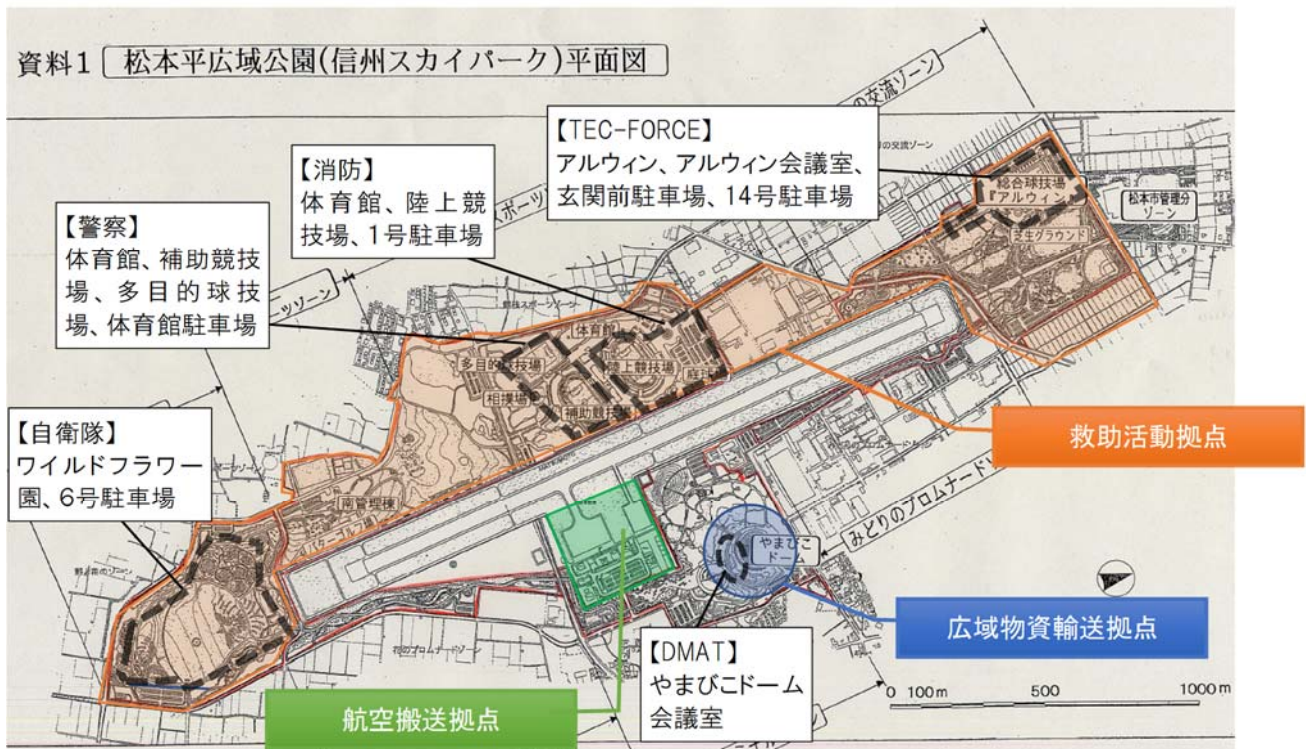
例1 複数の拠点機能を有する施設の場合

基本情報シート

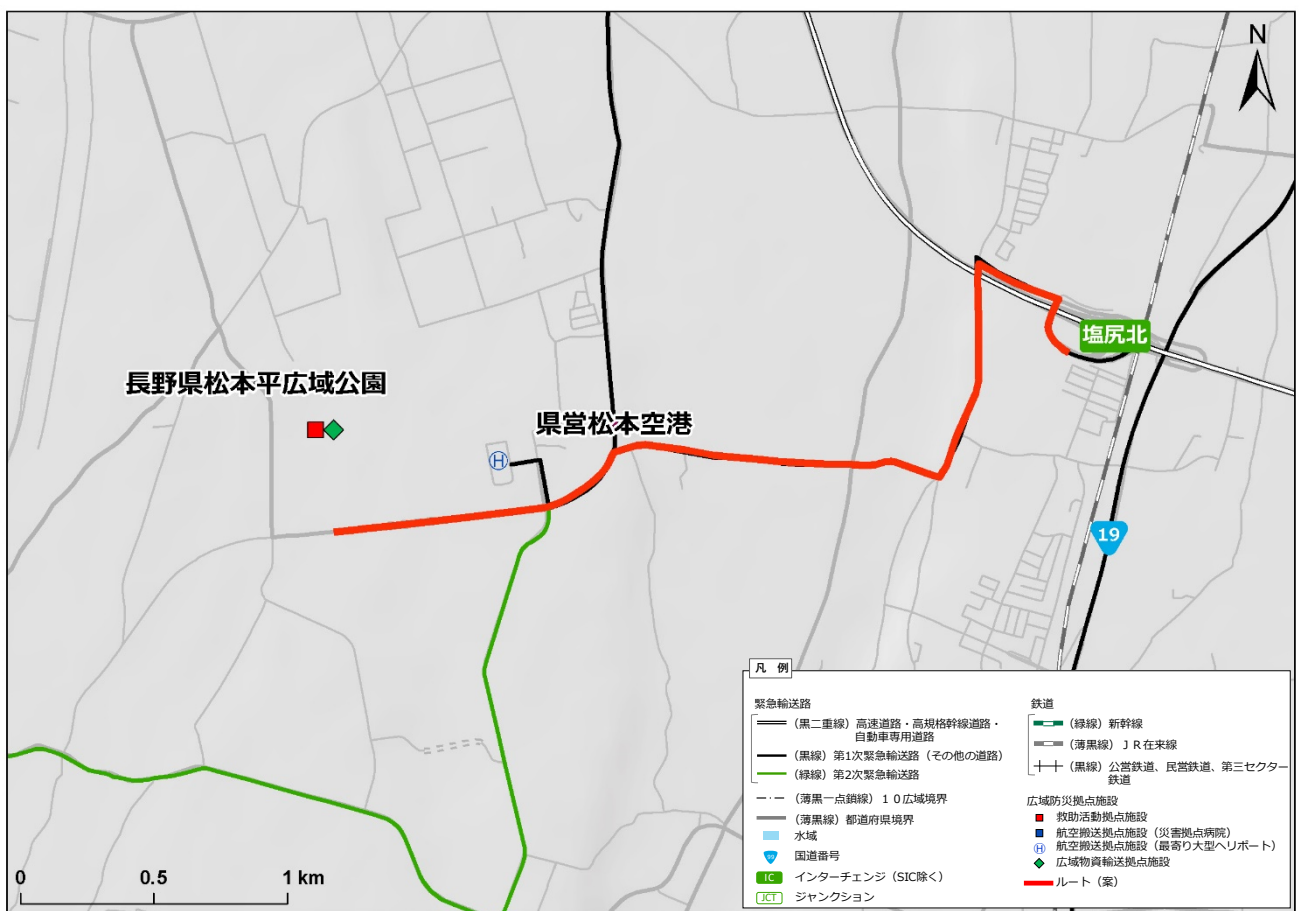
救助活動拠点 広域物資輸送拠点		No	施設名		
		M-1	長野県松本平広域公園		
		M-2			
住所	松本市神林5300				
座標	緯度経度	北緯：36度9分58.597秒 東経：137度55分11.507秒			
	UTM	53SQA62640634			
開設要請先	平日・日中	部署名	●●●●●●●●●●		
		TEL	●●●●●-●●●-●●●●●		
	休日・夜間	FAX	●●●●●-●●●-●●●●●		
		部署名	●●●●●●●●●●		
連絡先	●●●●●●●●●●				
施設連絡先	TEL	●●●●●-●●●-●●●●●	FAX	●●●●●-●●●-●●●●●	
施設設備	<input type="checkbox"/> 電気 <input type="checkbox"/> ガス <input checked="" type="checkbox"/> 水道 <input type="checkbox"/> 空調 <input type="checkbox"/> 発電機 <input type="checkbox"/> 貯水タンク <input type="checkbox"/> トイレ <input type="checkbox"/> 仮設トイレ <input type="checkbox"/> 執務室 <input type="checkbox"/> 備蓄倉庫 <input type="checkbox"/> ヘリポート <input type="checkbox"/> 部隊宿営スペース <input checked="" type="checkbox"/> 支援物資受入れスペース <input checked="" type="checkbox"/> 駐車場 <input checked="" type="checkbox"/> 耐震性 <input checked="" type="checkbox"/> フォークリフト利用可（屋内） <input checked="" type="checkbox"/> 大型トラック利用可（物資搬入） <input type="checkbox"/> その他（ ）				
通信設備	<input type="checkbox"/> 電話 <input type="checkbox"/> FAX <input type="checkbox"/> 防災行政無線 <input type="checkbox"/> 衛星電話 <input type="checkbox"/> Wi-Fi <input type="checkbox"/> その他（ ）				
敷地面積	141.6ha				
駐車場	2,006台				
支援物資受入れスペース	8,300㎡				
周辺施設	最寄りIC	塩尻北（3.8km）			
	最寄り大型 ヘリポート	敷地内にあり			
災害リスク	浸水想定 区域	—		火山現象	—
	特記事項	県広域防災拠点 拠点ヘリポート、空港機能：県営松本空港 やまびこドームは広域物資輸送拠点として利用予定			

施設配置図

M-1 長野県松本平広域公園



アクセス図 (案)



例2 救助活動拠点の機能を単独で有する施設の場合

基本情報シート

救助活動拠点	No	施設名		
	M-2	道の駅「小坂田公園」		

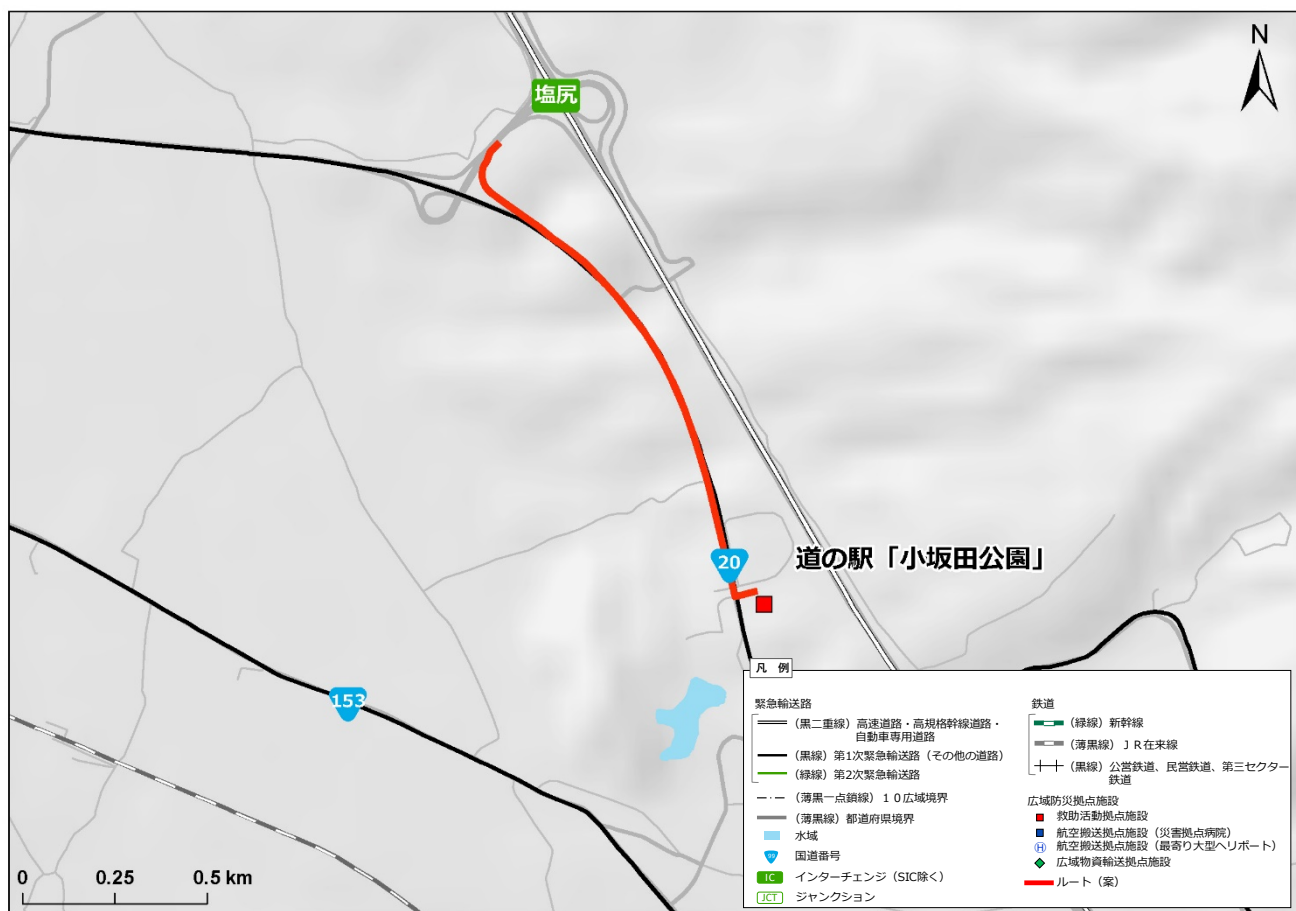
住所	塩尻市大字塩尻町1090			
座標	緯度経度	北緯：36度6分20.858秒 東経：137度59分14.338秒		
	UTM	53SQV68919981		
開設要請先	平日・日中	部署名：	●●●●●●●●	
		TEL：	●●●●●-●●-●●●●	
	休日・夜間	FAX：	●●●●●-●●-●●●●	
		部署名：	●●●●●●●●	
連絡先：	●●●●●-●●-●●●●			
施設連絡先	TEL	●●●●●-●●-●●●●	FAX	/
施設設備	<input type="checkbox"/> 電気 <input type="checkbox"/> ガス <input checked="" type="checkbox"/> 水道 <input type="checkbox"/> 空調 <input checked="" type="checkbox"/> 発電機 <input type="checkbox"/> 貯水タンク <input checked="" type="checkbox"/> トイレ <input type="checkbox"/> 仮設トイレ <input type="checkbox"/> 執務室 <input checked="" type="checkbox"/> 備蓄倉庫 <input checked="" type="checkbox"/> ヘリポート <input checked="" type="checkbox"/> 部隊宿営スペース <input type="checkbox"/> 支援物資受入れスペース <input checked="" type="checkbox"/> 駐車場 <input type="checkbox"/> 耐震性 <input type="checkbox"/> フォークリフト利用可（屋内） <input type="checkbox"/> 大型トラック利用可（物資搬入） <input type="checkbox"/> その他（ ）			
通信設備	<input type="checkbox"/> 電話 <input type="checkbox"/> FAX <input type="checkbox"/> 防災行政無線 <input type="checkbox"/> 衛星電話 <input type="checkbox"/> Wi-Fi <input type="checkbox"/> その他（ ）			
敷地面積	23.5ha			
駐車場	277台			
支援物資受入れスペース	—			
周辺施設	最寄りIC	塩尻（1.5km）		
	最寄り大型ヘリポート	市営総合運動場（5.4km）		
災害リスク	浸水想定区域	—	火山現象	—
特記事項	ヘリポート：小坂田公園多目的運動場 ※ただし、運動場をヘリポートとした場合、各機関の宿営スペースは別途確保する必要がある。			

施設配置図

M-2 道の駅「小坂田公園」



アクセス図（案）



例3 航空搬送拠点の機能を単独で有する施設の場合

基本情報シート

航空搬送拠点	No		施設名	
	U-2		上田古戦場公園多目的グラウンド	
広域名	上小			
住所	上田市下之条330			
座標	緯度経度	北緯：36度24分2.973秒 東経：138度12分42.764秒		
	UTM	54STF49963201		
施設管理者	上田市			
開設要請先	平日・日中	部署名：●●●●●●●●		
		TEL：●●●●-●●-●●●●		
	FAX：●●●●-●●-●●●●			
	休日・夜間	部署名：●●●●●●●●		
連絡先：●●●●-●●-●●●●				
施設連絡先	TEL	●●●●-●●-●●●●	FAX	●●●●-●●-●●●●
施設設備	敷地面積	1.5ha		
	ヘリポートの面積	15,600㎡		
駐機仕様	ヘリポートの駐機可能機体数	大型: 1台 中型: 台 小型: 台		
	ヘリポートの離着陸実績	大型: 無し 中型: 無し 小型: 無し		
屋内スペース（耐震性、面積、会議室数、（簡易）宿泊可能人数等）	—			
医療活動スペースがある建物（耐震性、面積、ヘリポートからの距離、舗装の状態）	—			
駐車場（駐車台数）	70台（公園全体）			
通信設備（使用可能機器、回線種別）	—			
夜間照明設備、発動発電機・備蓄燃料（台数、発災後稼働可能な時間）	夜間照明設備あり			
上水道（利用可能な場所）	—			
トイレ（基数）	87基（男65、女22）公園全体			
他の防災拠点指定の有無	—			
災害リスク	浸水想定区域	○	火山現象	—
	最寄りの災害拠点病院			
特記事項	—			

施設配置図

U-2 上田古戦場公園多目的グラウンド



アクセス図 (案)

