

台風19号による県内への影響について

令和元年10月14日(月) 18:00現在

種別		発表	解除
警報等	特別警報	10/13 03:20現在 [大雨:0市町村等]	10/13 03:20現在 長野市、松本、上田市、岡谷市、諏訪市、須坂市、小諸市、伊那市、中野市、飯山市、茅野市、橋川、佐久市、千曲市、東御市、安曇野市、小海町、川上村、南牧村、南相木村、北相木村、佐久穂町、軽井沢町、御代田町、立科町、青木村、長和町、富士見町、原村、辰野町、宮田村、木曾町、麻績村、生坂村、筑北村、坂城町、小布施町、高山村、山ノ内町、野沢温泉村、木島平村、飯綱町、栄村
	大雨警報	10/12 07:40 上田、佐久地域 10:56 長野、中野飯山、大北、松本、諏訪、上伊那、木曾、下伊那地域 10/14 07:48 飯山市 16:14 長野市、須坂市、小谷村、上田地域 小諸市、佐久市、佐久穂町、軽井沢町、御代田町、立科町	10/13 00:57 下伊那地域 10/13 08:29 上田地域、佐久地域、松本地域、諏訪地域、上伊那地域、木曾地域 10/13 16:46 長野、中野飯山、大北
	洪水警報	10/12 07:40 諏訪・上伊那地域 08:17 上田地域 09:03 佐久地域 10:56 長野、松本、下伊那地域 12:18 長野飯山、大北 14:39 木曾地域	10/13 00:57 松本、木曾地域 03:20 下伊那 06:12 大北、諏訪 11:06 佐久、東御市、青木村、長和町、高山村、信濃町、飯綱町、山ノ内町
	暴風警報	10/12 07:40 全県	10/13 00:57 全県
	土砂災害警戒情報	10/12 12:30 長谷(伊那市)、富士見町 13:05 佐久穂町 14:40 小諸市、御代田町 15:05 佐久市、北相木村、茅野市 15:30 軽井沢町 16:20 長野、筑北村、立科町 16:45 須坂市、安曇野市、松本、生坂村、小海町、坂城町、東御市、千曲市、上田市 17:00 南牧村、長和町 17:40 伊那、川上村、原村 17:55 橋川、木曾町、高山村 18:30 中野市、大町市、南相木村、宮田村、小布施町 19:50 飯山市、山ノ内町、野沢温泉村、栄村 20:05 青木村 20:35 鬼無里戸隠、小谷村 10/13 03:25 木島平村	10/13 07:50 長野、鬼無里戸隠、松本、上田市、須坂市、小諸市、伊那、長谷、中野市、大町市、茅野市、橋川、佐久市、千曲市、東御市、安曇野市、小海町、川上村、南牧村、南相木村、北相木村、佐久穂町、軽井沢町、御代田町、立科町、青木村、長和町、富士見町、原村、宮田村、木曾町、生坂村、筑北村、小谷村、坂城町、小布施町、高山村、山ノ内町、木島平村 10/13 11:50 野沢温泉村、栄村 土砂災害警戒情報を解除 10/13 16:40 飯山市 土砂災害警戒情報を解除 県内全ての地域の土砂災害警戒情報解除
氾濫情報	氾濫発生情報(千曲川) レベル5相当(氾濫発生) 10/12 20:35 千曲川(上田市国分地区) 20:50 千曲川(長野市篠ノ井横田地区) 22:10 千曲川(千曲市雨宮地区) 22:40 千曲川(長野市篠ノ井小森地区) 10/13 01:15 千曲川(長野市長沼地区、若穂地区、壘野地区) 02:03 千曲川(須坂市豊洲地区、日野地区、井上地区) (小布施町大島地区、飯田地区) 02:58 千曲川(小布施町北岡地区、押羽地区 大島地区、飯田地区 林地区、山王島地区) 03:25 千曲川(中野市大俣地区、栗林地区、安源寺地区 牛出地区、立ヶ花地区、草間地区)		
洪水予報	10/12 洪水予報発表(千曲川) レベル4相当(氾濫危険水位到達) 17:40 千曲川(上田市生田) 18:10 千曲市(千曲市杭瀬下) 23:10 千曲川(中野市立ヶ花) 10/12 洪水予報発表(千曲川 県管理区間) レベル4相当(氾濫危険水位到達) 15:10 千曲川(佐久市塩名田) 15:10 千曲川(佐久市下越)	10/13 氾濫注意情報解除 9:05 千曲川(佐久市塩名田) 9:05 千曲川(佐久市下越)	
雨量の状況	主な時間雨量 釜沢(大鹿村) 17mm/h、初谷(佐久市) 44mm/h、中房(安曇野市) 15mm/h 累計雨量 釜沢(大鹿村) 134mm、初谷(佐久市) 313mm、中房(安曇野市) 126mm		
風速	軽井沢町(軽井沢) 27.1m/s、長野市(長野) 25.7m/s、飯島町(飯島) 17.8m/s、諏訪市(諏訪) 18.3m/s、辰野町(辰野) 23.3m/s、上田市(上田) 24.6m/s、飯山市 21.5m/s		
人的被害	別紙のとおり		
住家被害	全壊・半壊 一部損壊	全壊 別紙のとおり	半壊 別紙のとおり
	床上浸水	別紙のとおり	一部損壊 別紙のとおり
	床下浸水	別紙のとおり	
	火災	須坂市(1)	

影 響		状 況	解除・復旧・帰宅
その他被害		<p>(土砂災害)</p> <p>長野市松代町滝本 土砂災害1件(人的被害なし:調査中) 道路路肩崩落(長野市対応済)</p> <p>佐久穂町大日向小久保 土砂災害1件(人的被害無し:調査中)</p> <p>長野市若穂保科 五区 土砂災害1件(人的被害無し:調査中)</p> <p>上田市茂沢 土砂災害1件(人的被害無し:調査中)</p> <p>上田市梅ノ木沢 土砂災害1件(人的被害無し:調査中)</p> <p>松本市社宮寺 土砂災害1件(人的被害無し:調査中)</p> <p>(県営住宅)</p> <p>床上浸水 3団地 須坂市(相之島団地) 1団地</p> <p>飯山市(北町団地、県町団地) 2団地</p> <p>床下浸水 2団地 長野市(庄ノ宮団地、みこと川団地) 2団地</p>	
救助活動結果		救助要請多数(別紙のとおり)	
避難状況	避難指示(緊急) (時間は最新発表時間)	なし	16市町村 44,232世帯 111,084人
	避難勧告	1市町村18世帯30名	23市町村 54,736世帯 130,954名
	避難準備・高齢者等避難 (時間は新発表時間)	3市町村21,320世帯51,864名	18市町村 12,776世帯 51,864名
	避難所 (避難者有)	別紙のとおり	
孤立集落		上田市武石小沢根 64名	
交通	道路	<p>(高速道路)</p> <p>○上信越自動車道 10/12 上越IC~藤岡JCT 一部解除 信濃町IC~更埴JCT、坂城IC~富岡IC 一部解除 10/13 佐久IC~松井田妙義IC 通行止め継続中 (16:00現在)</p> <p>○中部横断自動車道 10/12 佐久北IC~八千穂高原IC 解除10/13 11:10</p> <p>○長野自動車道 10/12 岡谷JCT~更埴JCT 解除10/13 (13:45現在)</p> <p>○中央自動車道 10/12 伊那IC~八王子料金所 解除10/13 9:00</p> <p>(国管理道路)</p> <p>10/12 11:45 (国)18号 碓氷バイパス 解除10/13 4:00 19:20 (国)19号 木祖村蕨原 解除10/12 23:00 19:45 (国)19号 長野市信州新町~生坂村 解除10/13 4:25 17:30 (国)20号 富士見町環境 解除10/13 2:00</p> <p>10/13 2:45 (国)18号 長野市柳原北交差点~浅野交差点</p> <p>(県管理道路)</p> <p>103路線148区間(詳細は別紙のとおり) うち(主)丸子東部インター線 田中橋 落橋災害</p> <p>(道路公社)</p> <p>10/12 15:40 三才山トンネル有料道路 上田市鹿教湯~松本市稲倉</p>	
	鉄道	<運転見合わせ> 別紙のとおり	
	松本空港	<欠航> 別紙のとおり	
ライフライン	停電	<p>10/14</p> <p>0:00 約35,090戸(うち軽井沢町約9,590戸、佐久市約3,710戸、茅野市約4,110戸、長野市約5,440戸他)</p> <p>1:00 約34,790戸(うち軽井沢町約9,590戸、佐久市約3,710戸、茅野市約4,110戸、長野市約5,440戸他)</p> <p>2:00 約34,730戸(うち軽井沢町約9,590戸、佐久市約3,710戸、茅野市約4,110戸、長野市約5,440戸他)</p> <p>3:00 約34,730戸(うち軽井沢町約9,590戸、佐久市約3,710戸、茅野市約4,110戸、長野市約5,440戸他)</p> <p>4:00 約34,730戸(うち軽井沢町約9,590戸、佐久市約3,710戸、茅野市約4,110戸、長野市約5,440戸他)</p> <p>5:00 約34,730戸(うち軽井沢町約9,590戸、佐久市約3,710戸、茅野市約4,110戸、長野市約5,440戸他)</p> <p>6:00 約34,730戸(うち軽井沢町約9,590戸、佐久市約3,710戸、茅野市約4,110戸、長野市約5,440戸他)</p> <p>7:00 約34,680戸(うち軽井沢町約9,590戸、佐久市約3,710戸、茅野市約4,110戸、長野市約5,440戸他)</p> <p>8:00 約33,990戸(うち軽井沢町約9,590戸、佐久市約3,710戸、茅野市約4,110戸、長野市約5,440戸他)</p> <p>9:00 約33,910戸(うち軽井沢町約9,340戸、佐久市約3,710戸、茅野市約4,110戸、長野市約5,980戸他)</p> <p>11:00 約29,720戸(うち軽井沢町約7,310戸、佐久市約3,710戸、茅野市約4,110戸、長野市約5,440戸他)</p> <p>12:00 約29,310戸(うち軽井沢町約7,310戸、佐久市約3,710戸、茅野市約4,110戸、長野市約5,440戸他)</p> <p>13:00 約28,910戸(うち軽井沢町約7,260戸、佐久市約3,660戸、茅野市約4,070戸、長野市約5,240戸他)</p> <p>14:00 約28,860戸(うち軽井沢町約7,260戸、佐久市約3,660戸、茅野市約4,070戸、長野市約5,160戸他)</p> <p>15:00 約25,690戸(うち軽井沢町約5,630戸、佐久市約3,720戸、茅野市約3,130戸、長野市約4,820戸他)</p> <p>16:00 約25,410戸(うち軽井沢町約5,580戸、佐久市約3,820戸、茅野市約3,100戸、長野市約4,820戸他)</p> <p>17:00 約25,020戸(うち軽井沢町約5,580戸、佐久市約3,830戸、長野市約4,820戸他)</p> <p>18:00 約23,930戸(うち軽井沢町約5,490戸、佐久市約3,830戸、長野市約4,820戸他)</p> <p>※過去情報は別紙参照</p>	
	復旧見通し	<p><10/14まで> 2市 安曇野市、松本市</p> <p><10/15まで> 7市町村 伊那市、大町市、岡谷市、辰野町、中川村、池田町、生坂村</p> <p><10/19まで> 37市町村 飯山市、上田市、小布施町、高山村、飯綱町、小川村、信濃町、軽井沢町、立科町、御代田町、 小諸市、佐久市、野沢温泉村、茶村、須坂市、菅木村、長和町、茅野市、東御市、長野市、 坂城町、川上村、北相木村、小海町、佐久穂町、南相木村、南牧村</p>	
	断水	別紙のとおり	

学校関係	公立学校休校等	<登校遅延> <休校情報>	
	私立学校休校等	<登校遅延> <休校情報> 【高等学校】 ・長野偉英高校 15日(火)~16日(水) 休校 ・長野日本大学高等学校 15日(火) 休校 ・佐久長聖高校 15日(火)~16日(水) 休校 ・上田西高校 15日(火) 休校 【中学校】 ・長野日本大学中学校 15日(火) 休校 ・佐久長聖中学校 15日(火) 休校 ・グリーン・ヒルズ中学校 15日(火) 休校 【小学校】 ・グリーン・ヒルズ小学校 15日(火) 休校 ・大日向小学校 15日(火) 休校	
県本部		<災害対策本部> 10/12 15:30 災害対策本部設置 16:30 第1回 災害対策本部員会議 開催 18:15 第2回 災害対策本部員会議 開催 22:30 第3回 災害対策本部員会議 開催 10/13 10:20 第4回 災害対策本部員会議 開催 21:15 第5回 災害対策本部員会議 開催 10/14 20:30 第6回 災害対策本部員会議 開催 <警戒・対策本部> 10/11 15:30 警戒・対策本部設置 第1回 警戒・対策本部員会議 開催	
		<災害対策本部> 10/12 10:56 筑北村 災害対策本部設置 11:20 立科町 災害対策本部設置 11:23 千曲市 災害対策本部設置 13:00 長和町 災害対策本部設置 13:50 東御市 災害対策本部設置 14:00 佐久市 災害対策本部設置 14:00 坂城町 災害対策本部設置 14:00 山ノ内町 災害対策本部設置 14:40 山形村 災害対策本部設置 14:50 小諸市 災害対策本部設置 14:52 御代田町 災害対策本部設置 15:00 佐久穂町 災害対策本部設置 15:00 北相木村 災害対策本部設置 15:00 須坂市 災害対策本部設置 15:20 茅野市 災害対策本部設置 15:30 軽井沢町 災害対策本部設置 15:30 麻績村 災害対策本部設置 16:00 富士見町 災害対策本部設置 16:00 南箕輪村 災害対策本部設置 16:00 小布施町 災害対策本部設置 16:00 高山村 災害対策本部設置 16:30 川上村 災害対策本部設置 16:30 中野市 災害対策本部設置 16:40 南相木村 災害対策本部設置 16:50 辰野町 災害対策本部設置 17:00 南牧村 災害対策本部設置 17:00 岡谷市 災害対策本部設置 18:10 松本市 災害対策本部設置 19:50 野沢温泉村 災害対策本部設置 20:45 生坂村 災害対策本部設置 10/13 00:30 飯山市 災害対策本部設置 04:00 木島平村 災害対策本部設置	<災害警戒本部に切替> 10/13 01:00 富士見町 09:20 岡谷市 10:45 木島平村 11:40 野沢温泉村 <解散> 10/13 一:一 筑北村 06:30 生坂村 07:00 川上村 07:40 南牧村 08:30 坂城町 11:30 南箕輪村 12:00 麻績村 13:00 辰野町 13:30 軽井沢町 15:30 山ノ内町

市町村本部


<災害警戒本部>

- 10/11 9:00 千曲市 災害警戒本部設置
- 9:00 長和町 災害警戒本部設置
- 10:00 佐久市 災害警戒本部設置
- 10:00 須坂市 災害警戒本部設置
- 12:00 小布施町 災害警戒本部設置
- 13:00 安曇野市 災害警戒本部設置
- 13:10 岡谷市 災害警戒本部設置
- 13:30 南箕輪村 災害警戒本部設置
- 16:00 長野市 災害警戒本部設置
- 16:15 高山村 災害警戒本部設置
- 17:00 茅野市 災害警戒本部設置
- 10/12 07:40 青木村 災害警戒本部設置
- 07:40 辰野町 災害警戒本部設置
- 07:50 駒ヶ根市 災害警戒本部設置
- 08:00 小海町 災害警戒本部設置
- 08:00 下諏訪町 警戒態勢
- 08:10 阿南町 警戒二次
- 08:15 飯田市 第3警戒態勢
- 08:30 池田町 災害警戒本部設置
- 08:30 飯山市 災害警戒本部設置
- 09:00 下條村 災害警戒本部設置
- 09:00 泰阜村 災害警戒本部設置
- 09:00 木祖村 災害警戒本部設置
- 09:00 木島平村 関係者会議
- 09:20 佐久穂町 災害警戒本部設置
- 09:30 喬木村 災害警戒本部設置
- 10:00 南木曾町 災害警戒本部設置
- 10:00 南木曾町 災害警戒本部設置
- 10:00 小谷村 災害警戒本部設置
- 10:30 飯島町 災害警戒本部設置
- 10:56 筑北村 災害警戒本部設置
- 11:30 中川村 災害警戒本部設置
- 11:30 松川町 災害警戒本部設置
- 12:00 信濃町 災害警戒本部設置
- 12:00 山ノ内町 災害警戒本部設置
- 12:30 富士見町 災害警戒本部設置
- 12:30 伊那市 災害警戒本部設置
- 12:30 宮田村 災害警戒本部設置
- 12:40 飯綱町 警戒二次体制
- 13:00 御代田町 災害警戒本部設置
- 13:00 平谷村 情報収集
- 13:00 豊丘村 災害警戒本部設置
- 13:30 上松町 災害警戒本部設置
- 13:30 山形村 災害警戒本部設置
- 14:00 大鹿村 災害警戒本部設置
- 14:00 中野市 災害警戒本部設置
- 14:00 小諸市 災害警戒本部設置
- 14:00 南牧村 災害警戒本部設置
- 14:00 坂城町 災害警戒本部設置
- 14:00 中野市 災害警戒本部設置
- 14:00 売木村 災害警戒本部設置
- 14:00 麻績村 災害警戒本部設置
- 14:00 生坂村 災害警戒本部設置
- 14:30 川上村 災害警戒本部設置
- 14:30 松川村 災害警戒本部設置
- 14:30 諏訪市 災害警戒本部設置
- 16:00 小川村 災害警戒本部設置
- 16:20 原村 災害警戒本部設置
- 16:40 木島平村 災害警戒本部設置
- 17:50 高森町 災害警戒本部設置
- 18:10 柴村 災害対策本部設置
- 19:00 野沢温泉村 災害警戒本部設置
- 20:40 飯綱町 災害警戒本部設置
- 20:45 塩尻市 災害警戒本部設置
- 10/13 01:00 富士見町 災害警戒本部設置
- 09:20 岡谷市 災害警戒本部設置
- 10:45 木島平村 災害警戒本部設置
- 11:50 野沢温泉村 災害警戒本部設置
- 12:00 箕輪町 災害警戒本部設置

<災対本部に切替>

- 10/12 11:23 千曲市
- 13:00 長和町
- 14:00 佐久市
- 14:00 山ノ内町
- 14:40 山形村
- 14:50 小諸市
- 14:52 御代田町
- 15:00 須坂市
- 15:00 佐久穂町
- 15:20 茅野市
- 16:00 小布施町
- 16:00 高山村
- 16:00 富士見町
- 16:00 南箕輪村
- 16:30 中野市
- 16:30 川上村
- 16:40 南相木村
- 16:50 辰野町
- 17:00 南牧村
- 17:00 岡谷市
- 17:30 麻績村
- 19:50 野沢温泉村
- 20:45 生坂村
- 10/13 00:30 飯山市
- <解散>
- 10/12 19:00 売木村
- 19:00 平谷村
- 19:30 下條村
- 22:00 大鹿村
- 10/13 ー:ー 筑北村
- 00:00 中川村
- 01:15 高森町
- 06:00 豊丘村
- 06:00 南木曾町
- 06:30 松川町
- 06:30 駒ヶ根市
- 07:00 諏訪市
- 07:00 喬木村
- 07:40 阿南町
- 07:50 富士見町
- 07:58 小海町
- 08:00 飯島町
- 08:00 宮田村
- 08:00 飯田市
- 08:00 木祖村
- 08:29 下諏訪町
- 08:30 上松町
- 08:30 松川村
- 08:30 小谷村
- 08:30 坂城町
- 08:40 池田町
- 09:10 塩尻市
- 09:34 原村
- 10:00 泰阜村
- 12:00 小川村
- 12:50 箕輪町
- 16:50 野沢温泉村

国の対応				
応援部隊等の受け入れ状況	要 請	所属・派遣人数	活動場所	解除等
緊急消防援助隊	2019/10/13 6:32 応援要請あり	航空小隊 (10/13 名古屋市、静岡市、 福井県) (10/14 埼玉県、新潟県)	長野市内	
緊急消防援助隊	2019/10/13 11:23 応援要請あり	陸上部隊 (新潟県)	長野市大町、碓氷	
県消防相互応援隊	2019/10/13 7:00 応援要請あり	中兩信ブロック対応	長野市大町、碓氷	
警察災害派遣隊				
陸上自衛隊災害派遣	10/12 21:34 災害派遣要請 10/13 6:00 陸自偵察ヘリ1機 飛行開始 6:45 陸自ヘリ1機 救助開始 8:00 航空機2機を追加(陸自・空自) 8:00以降 陸自3機を追加予定 今後、新潟高田の部隊、2連隊、5施設群、 舟艇を34増員予定。 17:30 陸上自衛隊6機 活動中 救助者数 288 (81)名	陸上自衛隊 6機 (346名)		
DMAT (災害派遣医療チーム)	10/12 19:09 待機要請 派遣要請 県内 11病院 県外 岐阜県・富山県(派遣チームは調整中)			
医師会				
国土交通省				
海上保安庁	10/13 6:15 知事から第九管区海上保安本部長に対し、 活動要請			
被災市区町村応援職員確保システム	10/14 13:30 危機管理監から総務省へ長野市への確保シ ステムの適用(総括支援チームの派遣、災害対応業務の支 援)を要請			



令和元年台風19号による被害状況等について(長野県内)

※下線部分が前報告との変更箇所

1 通信関係 (電気通信事業課)

区分	事業者	被害状況等
固定電話	NTT東	14日(月)15:00現在で管内サービス支障なし 一部地域で商用停電により、非常用電源にて稼働中 (県内16の通信ビル)
携帯電話	ドコモ	14日(月)10:53現在 長野県:156局→125局停波 新潟:1局停波(復旧) 一部エリアで支障あり 北佐久郡軽井沢町、北佐久郡御代田町、南佐久郡北相木村、長野市、南佐久郡佐久穂町、上田市、茅野市、佐久市、上伊那郡辰野町、上水内郡信濃町、下伊那郡豊丘村、東御市、南佐久郡南相木村、須坂市、小諸市、小県郡長和町、上高井郡高山村、北佐久郡立科町 大町市、南佐久郡川上村、上水内郡小川村、上水内郡飯綱町 ※役場エリア支障なし
	KDDI	14日(月)9:40現在 長野県:84局→80局(回線障害:9局→2局、停電:72局→69局、調査中:2局→3局)停波 北佐久郡軽井沢町:16(停電:16)、長野市:13(回線障害:1、停電:12)、上田市:11(回線障害:3、停電:7、調査中:1)、佐久市:11(回線障害:2、停電:9)、北佐久郡立科町:4(停電:4)、南佐久郡佐久穂町:4(停電:4)、茅野市:4(回線障害:1、停電:3)、上水内郡信濃町:3(停電:3)、上高井郡高山村:2(調査中:2)、南佐久郡北相木村:2(停電:2)、南佐久郡川上村:2(停電:2)、東御市:2(停電:2)、上高井郡小布施町:1(停電:1)、伊那市:1(回線障害:1)、北佐久郡御代田町:1(停電:1)、上水内郡飯綱町:1(停電:1)、南佐久郡小海町:1(停電:1)、小諸市:1(停電:1) 一部エリアで支障あり 長野県:上水内郡(信濃町、飯綱町)、上田市、上高井郡高山村、伊那市、佐久市、北佐久郡(立科町、軽井沢町)、南佐久郡(佐久穂町、北相木村、小海町、川上村)、小諸市、東御市、茅野市、長野市 ※役場エリア支障なし
	ソフトバンク	14日(月)10:00現在 ・長野県:156局停波(調査中) 南佐久郡北相木村:1、下高井郡野沢温泉村:1、下水内郡栄村:11、上高井郡高山村:3、南佐久郡川上村:6、上伊那郡南箕輪村:1、長野市:15、上田市:23、須坂市:1、小諸市:4、中野市:1、大町市:3、飯山市:6、茅野市:9、佐久市:15、東御市:2、安曇野市:1、南佐久郡小海町:2、南佐久郡佐久穂町:16、北佐久郡軽井沢町:7、北佐久郡御代田町:1、北佐久郡立科町:2、小県郡長和町:8、上伊那郡辰野町:1、木曾郡上松町:1、木曾郡南木曾町:1、埴科郡坂城町:1、上水内郡信濃町:10、上水内郡飯綱町:3 一部エリアで支障あり ・長野県 佐久市、上田市、長野市、南佐久郡北相木村、佐久穂町 ※役場エリア支障なし

インターネット	NTT東	14日(月)15:00現在で管内サービス支障なし 一部地域で商用停電により、非常用電源にて稼働中 (県内16の通信ビル)
	NTTCOM	14日(月)15:00現在 被害なし
	UQ	14日(月)14:00現在 長野県 17局 茅野市 1 佐久市 2 上水内郡信濃町 1 上田市 2 長野市 4 南佐久郡佐久穂町 3 南佐久郡川上村 1 北佐久郡軽井沢町 3 <役場エリア支障> なし 一部エリアで支障あり 長野県 茅野市、佐久市、上水内郡信濃町、上田市、長野市、 南佐久郡佐久穂町、南佐久郡川上村、北佐久郡軽井 沢町
地域系CATVインターネット事業者	14日(月)14:00現在 ・中部テレコミュニケーション 長野県長野市 移動体基地局向け回線1回線障害(19:21~) 法人向けサービス回線 1回 台風通過後現地調査予定 ・INC長野ケーブルテレビ 長野市若穂綿内地区(停電) ・長野市 長野市豊野地区、長沼地区(浸水被害) 柳原地区、戸隠地区、鬼無里地区(一部停電) (影響世帯不明) ・上田ケーブルビジョン 上田市、東御市(影響世帯調査中) ・青木村 青木村 入田沢地区、中村地区、中挾地区、青木の 森別荘地(246世帯)(停電) ・コミュニティテレビこもろ 小諸市大久保地区、新町、古城、滋野甲 の一部 (100世帯)(停電) ・佐久ケーブルテレビ 旧佐久エリア(瀬戸、中込、内山等)、旧臼田エリア、 旧浅科エリア、旧望月エリア 影響世帯 582軒(テレビ、 ネット含む) ・CATVテレビ松本 松本市五常(15世帯)(停電) (復旧)会田、中川 ・LCV 茅野市北山地区(579世帯) ・南牧村(調査中) ※伊那ケーブルテレビジョン(復旧)	

2 放送関係（放送課）

区分	事業者	被害状況等
テレビ		現時点(14日6時00分現在)で被害なし
ラジオ		現時点(14日6時00分現在)で被害なし
FM(県域)		現時点(14日6時00分現在)で被害なし
CFM		現時点(14日6時00分現在)で被害なし
CATV	佐久ケーブルテレビ㈱	佐久市(旧佐久市、望月、臼田、浅科) 停電による停波(618軒)
	長野市	戸隠、鬼無里地区 停電による停波(約1000軒)
	エルシーブイ㈱	茅野市北山、富士見町、辰野町、岡谷市の一部 停電による停波(1244軒)
	㈱上田ケーブルテレビ	停電による停波。規模については調査中。

3 重要無線通信関係、陸上関係（陸上課）

区分	免許人	被害状況等
インフラ事業者		
防災行政無線		10/13 21時00分現在 管内被害報告なし

4 航空、海上、衛星関係（航空海上課）

区分	被害局名	被害状況等
空港		10/14 14時30分現在 管内被害報告なし
海岸局		10/14 14時30分現在 管内被害報告なし



令和元年10月14日17時00分現在

県内観光地等への影響

- 1 旅館ホテル組合会への聞き取り 各宿泊地の被害状況を確認中
- 2 索道事業者協議会への聞き取り 被害情報なし
- 3 佐久地域振興局
 - (1) 10/12 軽井沢町小瀬排水池への通電が電柱倒壊により停止。明朝には町内東側半分の区域で水道供給停止のおそれあり
→職員が現地確認予定 (10/13 8:00)
→佐久地域振興局商工観光課から報告。宿泊施設等への水道供給停止。規模の大きい宿泊施設は給水施設を設置しているため当面支障ない。(10/13 18:00)
 - (2) 白樺湖から立科町内の県道3路線で通行止め。白樺高原の宿泊者の佐久方面への移動ルートが確保できない状況。明朝帰るにあたり、諏訪・上田方面へのルートが確保できるか確認中。→諏訪方面へのルートが通行可能 (10/12 23:00)
→白樺湖から立科町内の通行止解除 (10/14 11:00)
影響のある宿泊施設については現在確認中。
→旅館ホテル組合会に聞き取り。エリア全体で640名程度の宿泊客がいるとのこと。(10/13 8:00)
→佐久地域振興局商工観光課から報告。大半の宿泊者は帰ることができた。(10/13 18:00)
 - (3) 小諸市チェリーパークラインにて土砂崩落により通行止め。高峰温泉にて宿泊者10名が孤立
→東御市側林道を迂回し帰宅。(10/13 13:00)
- 4 上田地域振興局
 - (1) 鹿教湯温泉に60人程度の宿泊客が滞在。鹿教湯の旅館は半分以上停電しており、トイレも使えず困っている。
→観光協会から連絡し、三才山トンネル経由で帰りたい方は朝10時に観光協会に集合し、まとまって松本方面に向かう予定。(10/13 16:40)
→観光協会からの情報。15:00頃までに停電は解消。足止めされている観光客はいない。
(10/14 17:00)
 - (2) 菅平高原内の道路に樹木等が散乱。宿泊者は少ないものの、上田方面、群馬方面ともに通行できず。
→国道144号が復旧し上田方面のみ通行可能 (10/13 13:40)
 - (3) 上田電鉄の不通に伴い、別所温泉旅館組合が上田駅との間の送迎バスの運行を決定
(10/14 12:40)
- 5 北信地域振興局
 - (1) 斑尾高原スキー場においてゲレンデ崩落2か所、亀裂1か所を確認。(ただし、地籍は妙高市)



災害福祉支援について

社会福祉法人長野県社会福祉協議会

長野県社協災害福祉支援本部を13日(日)8時30分に設置。

県内市町村社会福祉協議会に状況確認。

県社協スタッフを長野市、千曲市、須坂市、飯山市、上田市、佐久市等に派遣。

1 災害ボランティアセンター活動状況

(現時点で把握している情報、詳細は各市町村、社協のホームページ参照)

市町村	設置状況	活動内容	ボランティア募集
佐久市	災害VC開設(14日)	住宅での作業など	14日から(市内のみ)
上田市	災害VC開設(14日)	住宅での作業など	14日から(市内のみ)
中野市	災害VC開設(14日)	災害ゴミの仕訳、搬出、泥だし、 住宅での作業	14日から(市内のみ)
千曲市	災害VC開設(15日)	一人暮らし高齢者等 宅の家屋片付けなど	15日から(市内のみ)
須坂市	災害VC開設(15日)	住宅での作業など	16日から(市内及び近隣市町村)
飯山市	災害VC開設(15日)	ごみ処理場でのごみ下 ろし、住宅での軽作業	15日~21日(原則県内のみ) ※1日80人~130人でボランティア 受入れ予定
長野市	災害VC本部開設	地区ごとにニーズ調 査実施	未定
佐久穂町	災害VC開設(調整中)	活動に向けて準備中	未定
立科町	災害VC開設(13日)	町内ボランティアが対応	13日から(町内のみ)
小布施町	災害VC開設(14日)	町内ボランティアが対応	14日から(町内のみ)
栄村	災害VC開設(14日)	村内ボランティアが対応	14日から(村内のみ)



ライフラインの復旧への対応状況

1 水道

(1) 断水状況 (全体 4,190戸)

【長野市】

発生日	被害状況	対応状況
10/12 23:00	停電によりポンプ停止 戸隠地区 断水 (12戸)	長野市で給水活動対応中
10/14 5:00	導水管破損のおそれ 若穂地区 断水 (7戸) 計19戸	※戸隠地区については、停電が解消すれば復旧

【上田市】

発生日	被害状況	対応状況
10/13 3:30	丸子浄水場近くで土砂崩落があり、急速濾過を行う池、排土池に土砂が流入 武石地区 断水 (50戸) 丸子地区 断水 (100戸) 計150戸	上田市手配の給水車により対応 10/14 9:00 復旧

【佐久市】

発生日	被害状況	対応状況
10/12 22:50	水道管破断により 常和地区 断水 (73戸)	佐久水道企業団より応援給水車派遣済
10/13 14:00	入澤地区 断水 (92戸) 野沢団地 断水 (14戸) 計179戸	

【東御市】

発生日	被害状況	対応状況
10/12 22:50	水道橋流出により 旧北御牧地区 断水 (500戸)	佐久水道企業団より応援給水車派遣済 10/20までに復旧見込み

【佐久穂町】

発生日	被害状況	対応状況
10/12 21:30	停電により 大日向地区 断水 (281戸)	佐久水道企業団より応援給水車派遣済
10/12 23:05	停電により 余地地区 断水 (135戸)	
10/13 2:35	畑ヶ中区 断水 (1戸) 計417戸	

【川上村】

発生日	被害状況	対応状況
10/13 17:00	停電及び水道管破断により 8集落のうち5集落で一時断水 (約350戸) 2集落 250戸が引き続き断水中	給水車の派遣を要請 →県企業局に応援給水車2台派遣依頼 村の水源の使用は可能 10/14 7:30 県企業局より応援給水車2台派遣済

【立科町】

発生日	被害状況	対応状況
10/13 11:00	配水池の濁り水により 立科町全域で断水 (2,698戸)	立科町の給水車により給水中 10/13 8:00 小諸市より応援給水車派遣済 10/13 15:40 松本市、塩尻市より応援給水車派遣済 10/14 16:00時点 配水池の洗浄ほぼ完了、水質検査待ち

【長和町】

発生日	被害状況	対応状況
10/12 21:50	道路決壊に伴う水道管露出によりバルブ閉 栓のため 大門四泊地区で一時断水 (43戸) 3戸が引き続き断水中	長和町の給水車により対応中 10/14 中の復旧目指し作業中

【筑北村】

発生日	被害状況	対応状況
10/13 14:15	坂井地区の河川護岸に設置した水道管破損 により 坂井地区熊ノ沢集落で一時断水 (48戸) 10戸が引き続き断水中	断水世帯に対し、村がタンクで水を配付 して対応中 水道管の復旧時期については未定

【信濃町】

発生日	被害状況	対応状況
10/13 6:00	台風により、停電が長期化したことで水道 施設 (ポンプや滅菌機等) が停止 高山・北信地区 断水 (76戸) 荒瀬原上地区 断水 (38戸) 計 114戸	[高山・北信地区] 発電機により滅菌器を動かし表流水の取 水を開始し、10/14 中に復旧見込み [荒瀬原上地区] 隣接の荒瀬原配水地の水位が確保されつ つあるので、本日中には荒瀬原配水地か ら水をまわし、10/14 中に復旧見込み

(2) その他被害状況

【長野市】

発生日	被害状況	対応状況
10/14		浸水地区については状況調査中

【上田市】

発生日	被害状況	対応状況
10/13 12:00	停電発生 菅平地区 (1,200戸) 真田長地区 (3,000戸)	10/14 中に停電復旧見込み、断水のおそれ <u>は低い</u>

【軽井沢町】

発生日	被害状況	対応状況
10/12 21:05	停電発生 小瀬配水池	独自電源にて給水 10/13 16:00 停電が復旧しなければ、断水が発生する可能性があるが、独自電源にて給水を続けており、断水には至っていない。 10/14 16:00 時点 <u>停止していた水源5つのうち1つを除き復旧</u>



ライフラインの復旧への対応状況

○流域下水道施設の対応

1 状況

千曲川流域下水道下流処理区終末処理場 処理機能の停止

2 下水道利用者（流域構成市町村）

長野市、須坂市、小布施町、高山村 約14万3000人（汚水処理人口）

3 現状

- ・千曲川穂保地区の決壊により、下流処理場が冠水。最大で処理場1階ドアの下半分程度まで浸水したが、処理場内水位は 15cmから20cmまで低下。
- ・処理場内の電気系統のショートを防ぐため、処理施設の電源を停止中。
- ・ポンプ棟内の排水のため、排水ポンプ車を国交省へ依頼したが、処理場周辺道路の冠水により、排水ポンプ車による排水を断念。

4 今後の対応

(1) 処理施設の今後の対応

- ・国交省排水ポンプ車により処理場周辺の県道の排水に着手。
 - ・浸水解消後、処理場地下15～20mに設置されたポンプ棟の排水を実施。
 - ・排水完了後、電気機械施設の乾燥及び点検調査。
 - ・点検調査完了後、稼働可能な場合は機器調整ののち稼働開始。
 - ・点検調査に合わせて、稼働不可能な場合を想定し、仮設ポンプを手配済。
- （浸水解消後最大1週間）

浸水解消後約2日

(2) 流入量削減に係る広報周知

- ・流域関連市町村（長野市、須坂市、小布施町、高山村）に対し、下水道の使用制限を呼び掛け済み。ホームページ、フェイスブック、防災無線等で周知。

(3) マンホール溢水時の対応

- ・マンホールからの溢水時の応急対応実施。（土のう等による越水対策とバキューム車や消毒等による対応。）

ライフラインの復旧への対応状況

○市町村下水道施設等の対応

佐久市

○佐久市下水道管理センター 処理機能停止（佐久市下水道課から連絡）

①現状

- ・佐久市下水処理場（佐久市下水道管理センター）機能停止。

②対応

- ・流入ゲート閉鎖により下水の受入を停止。
- ・周辺住民に対し、下水の使用制限を HP 上で呼び掛け。

③今後の予定

- ・ポンプ井排水作業中。今後、主ポンプの入替で簡易処理放流を行う予定。

飯山市

○飯山処理場 ポンプ施設の機能停止

①現状

- ・千曲川の水位上昇によるバックウォーター（逆流）が発生。
- ・これにより、飯山処理場の有尾中継ポンプ場他マンホールポンプ施設 3 か所が機能停止。

②対応

- ・住民には防災無線で使用制限を呼び掛け。
- ・ポンプ井排水作業中。
- ・バキューム車により汚水処理中。

長野市

○流域関連公共下水道マンホールポンプからの溢水

①現状

- ・下流処理区でマンホールポンプから溢水が発生。
- ・千曲川流域下水道下流処理区終末処理場の機能停止によるもの。

②対応

- ・溢水対応中。

中野市（解消済み）

○上今井浄化管理センターの浸水

①現状

- ・上今井浄化管理センター 1 階脱水凝集剤のポンプ系統が浸水。

②対応

- ・仮設ポンプにより OD 槽へ簡易処理放流中。
- ・放送と HP で使用制限を呼び掛け。

令和元年10月14日 17:00現在

ライフラインの復旧への対応状況

○災害廃棄物への対応

- ・環境省（中部地方環境事務所）と共に被災市町村を訪問し、状況把握、災害廃棄物仮置場設置を含めた災害廃棄物処理に係る助言を実施
（長野市、須坂市、上田市、佐久市、飯山市、千曲市、小布施町を訪問）
- ・訪問以外の市町村等について、設置場所、人員体制、分別方法など災害廃棄物仮置場設置に係る助言を電話及びメールで実施
- ・被災市町村の災害廃棄物仮置場設置状況等を調査
【仮置場設置場所公表市町村】7市町
長野市（一部）、佐久市、須坂市、中野市、飯山市、佐久穂町、立科町
（その他個別対応の市町村あり）
- ・災害廃棄物排出時の留意事項について、県ホームページ「台風19号への対応」のページに掲載し、県民に対して注意喚起
- ・災害時協定に基づき一般社団法人長野県資源循環保全協会に対し協力を要請
- ・被災市町村に対し、広域支援が必要な場合、速やかに県に連絡するよう周知
- ・被災市町村単独での災害廃棄物処理が困難な場合に対応するため、広域支援の方策について調査中
- ・土砂・がれき等撤去については建設部と対応を検討中

市町村管理の道路・河川の調査

1班4名

番号	事務所	TEC-FORCE派遣		
		工種	対象市町村等	
1	佐久	○	道路	佐久市、小諸市、南相木村、佐久穂町
			河川	佐久市、小諸市、南相木村、佐久穂町
2	上田	○	道路	上田市、東御市
			河川	上田市、東御市
3	諏訪	×	道路	
			河川	
4	伊那	×	道路	
			河川	
5	飯田	×	道路	
			河川	
6	木曾	×	道路	
			河川	
7	松本	×	道路	
			河川	
8	安曇野	×	道路	
			河川	
9	大町	×	道路	
			河川	
10	千曲	×	道路	
			河川	
11	須坂	×	道路	
			河川	
12	長野	×	道路	
			河川	
13	北信	×	道路	
			河川	

河川

4班(4回)

↓
現地(明日)

道路

(近路)

2班 + 4班
(本) (明日)

長岡地区
統括


↓
現地

+ 電柱倒壊調査
→ 道管 → 中電

+ 東御 田中橋

東御(安曇野)(近路)

↓
道管 復旧班





国土交通省 関東地方整備局
Ministry of Land, Infrastructure, Transport and Tourism, Kanto Regional Development Bureau



長野市
Nagano City Official Website



須坂市
SUZAKA CITY

令和元年10月14日(月)

国土交通省 関東地方整備局 長野国道事務所
長野県 建設部 ・ 長野市 ・ 須坂市

記者発表資料

緊急車両の通行を確保するため、災害対策基本法に基づき、関東地方整備局(長野県内)、長野県及び長野市並びに須坂市が管理する一般国道、県道及び市道上の放置車両について、必要な処置を実施します。

台風19号の豪雨災害を受け、緊急通行車両の通行を確保することを目的として、長野県内の一般国道及び県道の管理者である関東地方整備局長野国道事務所並びに長野県、長野市内及び須坂市内の市道の管理者である長野市、須坂市は災害対策基本法第76条の6第1項の規定に基づき、別紙区間について、本日、指定しました。

別紙区間においては、交通に支障のある場合には、立ち往生車両の移動等を行います。当該道路に放置している車両は、速やかに移動するようお願いいたします。

発表記者クラブ

竹芝記者クラブ・神奈川建設記者会、
長野県庁会見場・長野市政記者クラブ・長野市政記者会・須坂市政策推進課広聴広報係

問い合わせ先

国土交通省 関東地方整備局 長野国道事務所 副所長(技) 森 勝利(もり かつとし)
TEL 026-264-7001(代表)
長野県 建設部 道路管理課長 中田 英郎(なかた ひでろう)
TEL 026-235-7301(直通)
長野市 建設部 監理課
TEL 026-
須坂市 まちづくり推進部 道路河川課
TEL 026-

(別紙)

災害対策基本法第76条の6第1項の規定に基づき指定する区間

【国土交通省 管理路線】

路線	区間		延長 (km)	備考
	始点	終点		
一般国道18号	長野市大字柳原 (柳原北交差点)	長野市豊野町大字蟹沢 (浅野交差点)	7.95	新規

【長野県 管理路線】

路線	区間		延長 (km)	備考
	始点	終点		
一般国道403号	長野市若穂川田	長野市若穂綿内	1.4	新規
一般国道403号	長野市松代町東寺尾	長野市松代町柴	3.3	新規
主要地方道 長野菅平線	長野市若穂牛島	長野市若穂川田	2.6	新規
主要地方道 豊野南志賀公園線	長野市豊野町浅野	小布施町飯田	0.5	新規
主要地方道 長野真田線	長野市篠ノ井西寺尾(赤坂交差点)	長野市松代町松代(荒神町交差点)	2.4	新規
主要地方道 長野信州新線	長野市篠ノ井石川	長野市御幣川	1.1	新規
主要地方道 長野上田線	長野市篠ノ井塩崎	長野市篠ノ井塩崎	1.1	新規
主要地方道 長野上田線	長野市篠ノ井塩崎(篠ノ井橋北)	長野市篠ノ井塩崎平久保	1.0	新規
一般県道 長野豊野線	長野市西三才	長野市豊野石	3.3	新規
一般県道 村山豊野停車条線	長野市村山	長野市赤沼(国)18号交点)	4.9	新規
一般県道 関崎川中島(停)線	長野市松代町大室	長野市真島町真島	1.5	新規
一般県道 関崎川中島(停)線	長野市真島町真島	長野市真島町真島	0.2	新規

【長野県 管理路線】

路線	区間		延長 (km)	備考
	始点	終点		
一般県道 中村金井山(停)線	長野市小島田町	長野市松代町柴	1.0	新規
一般県道 松代篠ノ井線	長野市松代町岩野	長野市篠ノ井小森	2.6	新規
一般県道 清野篠ノ井(停)線	長野市松代町岩野	長野市篠ノ井御幣川	1.4	新規
一般県道 川合川中島線	長野市小島田町	長野市真島町真島	2.9	新規

【長野市 管理路線】

路線	区間	
長野市道 全線	長野市支所設置条例第2条及び同別表に記載されている支所のうち、 篠ノ井支所、松代支所、若穂支所、古里支所、柳原支所、朝陽支所、長沼支 所、豊野支所の管理する区域に存する区間	新規

【須坂市 管理路線】

路線	区間	
須坂市道 全線	須坂市 福島区、中島区、村山区、相之島区、北相之島区、小島区、豊島区、 八重森区、沼目区、西島区、高梨区に存する区間	新規

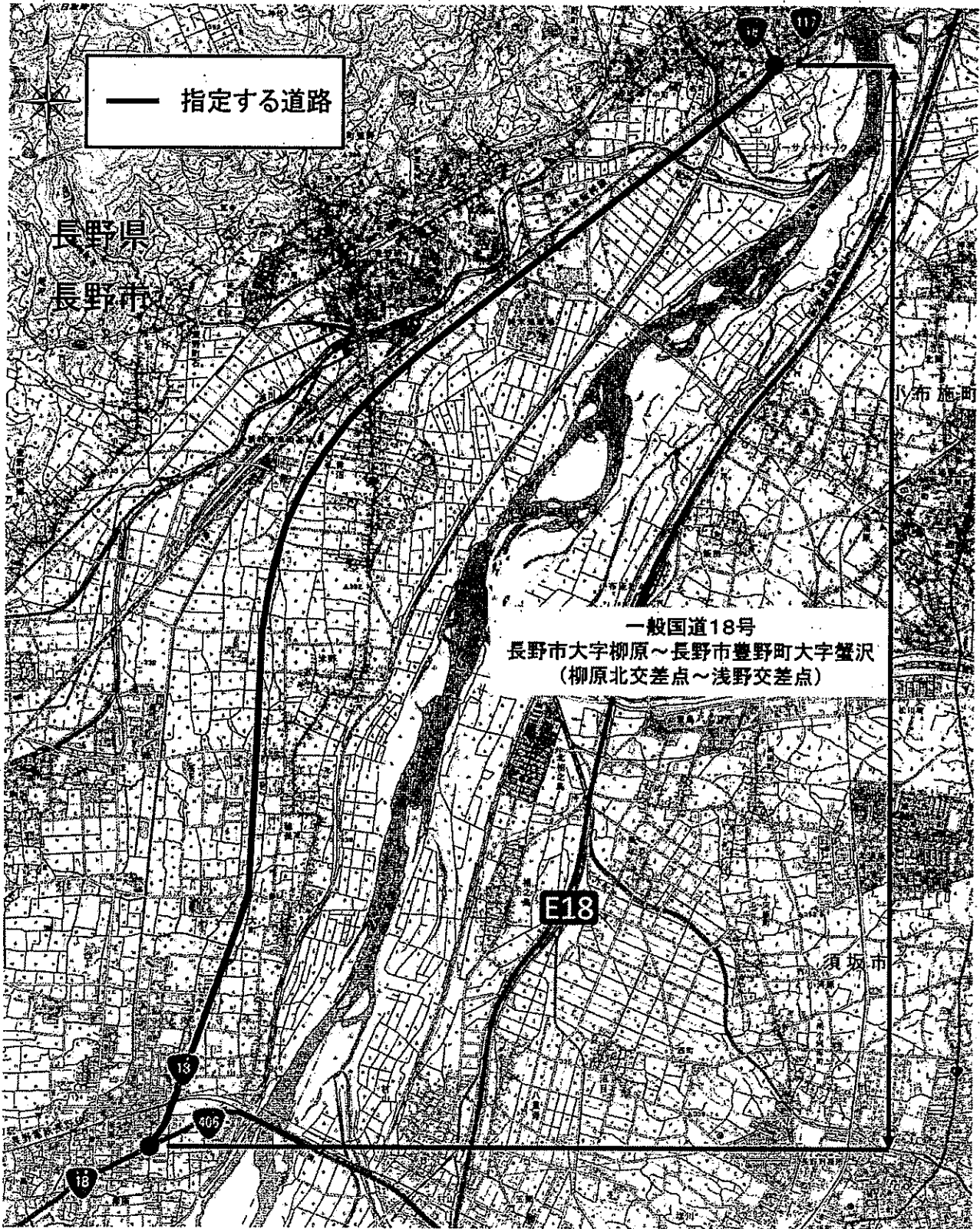
参照条文

災害対策基本法

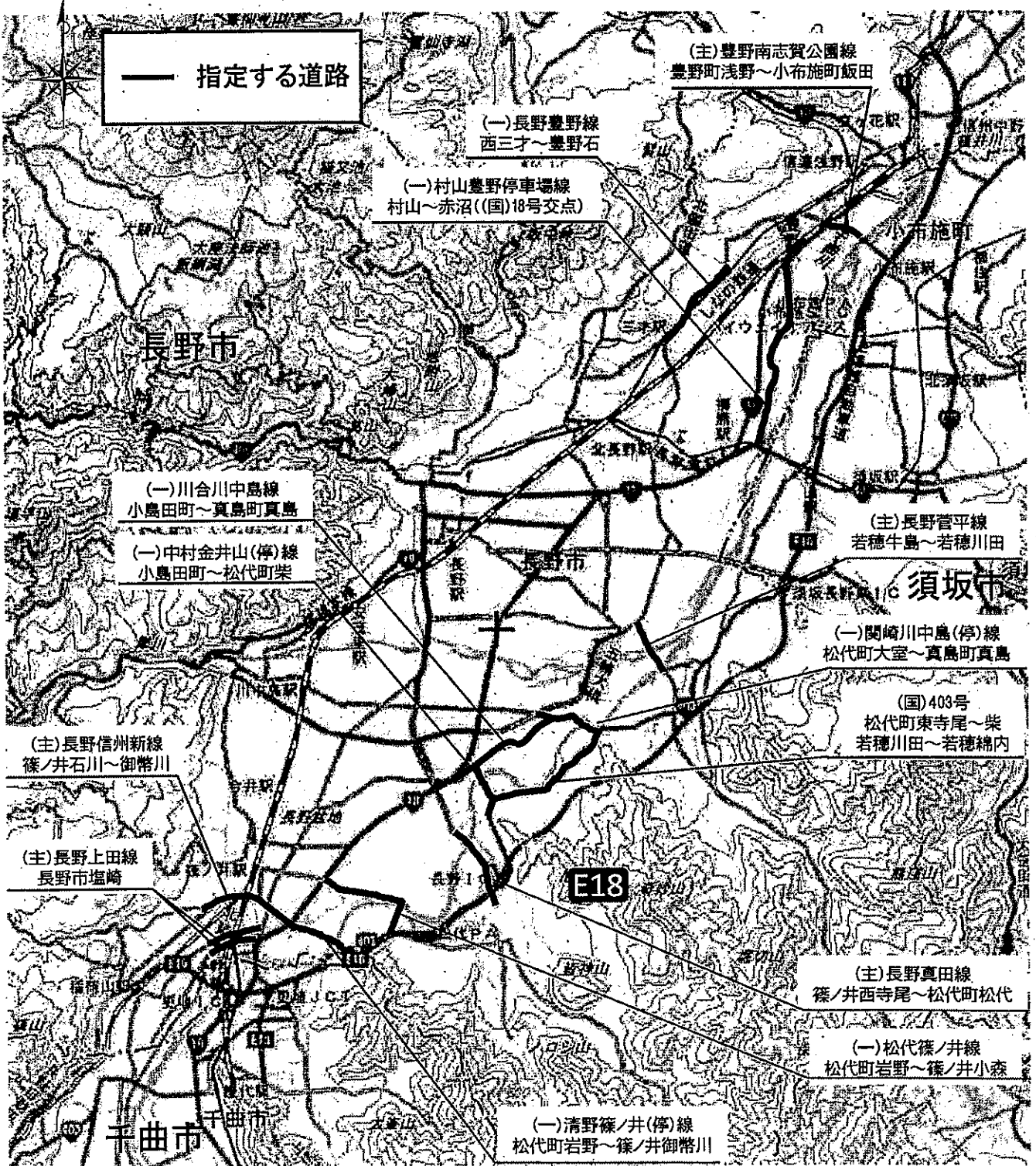
(災害時における車両の移動等)

第76条の6 道路管理者は、その管理する道路の存する都道府県又はこれに隣接し若しくは近接する都道府県の地域に係る災害が発生した場合において、道路における車両の通行が停止し、又は著しく停滞し、車両その他の物件が緊急通行車両の通行の妨害となることにより災害応急対策の実施に著しい支障が生じるおそれがあり、かつ、緊急通行車両の通行を確保するため緊急の必要があると認めるときは、政令で定めるところにより、その管理する道路についてその区間を指定して、当該車両その他の物件の占有者、所有者又は管理者（第3項第3号において「車両等の占有者等」という。）に対し、当該車両その他の物件を付近の道路外の場所へ移動することその他当該指定をした道路の区間における緊急通行車両の通行を確保するため必要な措置をとることを命ずることができる。

指定する区間図(長野国道事務所管理)



指定する区間図(長野県管理)




●災害対策基本法の一部を改正する法律

参考

大規模災害時において直ちに道路啓開を進め、緊急車両の通行ルートを迅速に確保するため、道路管理者による放置車両対策の強化に係る所要の措置を講ずる。

改正の背景

- ・首都直下地震など大規模地震や大雪等の災害時には、被災地や被災地に向かう道路上に大量の放置車両や立ち往生車両が発生し、消防や救助活動、緊急物資輸送などの災害応急対策、除雪作業に支障が生ずるおそれ。
- ・一方、道路法に基づく放置車両対策は、非常時の対応としては制約があるため、緊急時の災害応急措置として、災害対策基本法に明確に位置づける必要。



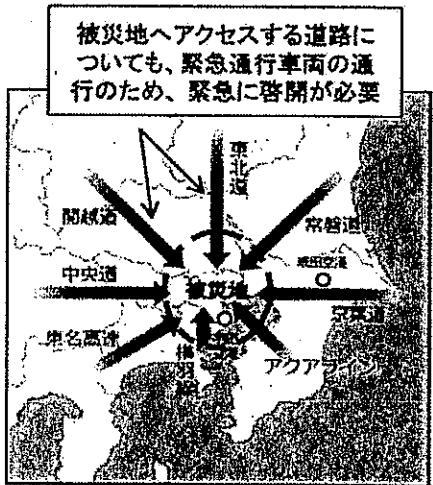
法律の概要

1 緊急車両の通行ルート確保のための放置車両対策（災害応急措置として創設）

緊急車両の通行を確保する緊急の必要がある場合、道路管理者は、区間を指定して以下を実施。

- ・ 緊急車両の妨げとなる車両の運転者等に対して移動を命令
- ・ 運転者の不在時等は、道路管理者自ら車両を移動
(その際、やむを得ない限度での破壊を容認し、併せて損失補償規定を整備)

※ ホイールローダー等による車両移動



(首都直下地震における八方向作戦の例)

2 土地の一時使用等

1の措置のためやむを得ない必要がある時、道路管理者は、他人の土地の一時使用、竹木その他の障害物の処分が可能。

※ 沿道での車両保管場所確保等



車両移動のための具体的方策 (例:ホイールローダーによる移動)

3 関係機関、道路管理者間の連携・調整

- ・ 都道府県公安委員会は、道路管理者に対し、1の措置の要請が可能
- ・ 国土交通大臣は、地方公共団体に対し、1の措置について指示が可能
(都道府県知事は、市町村に対し指示が可能)

※ 高速道路については、高速道路機構及び高速道路会社が連携して対応

※資料は、内閣府記者発表資料より引用



孤立状況の一覧表

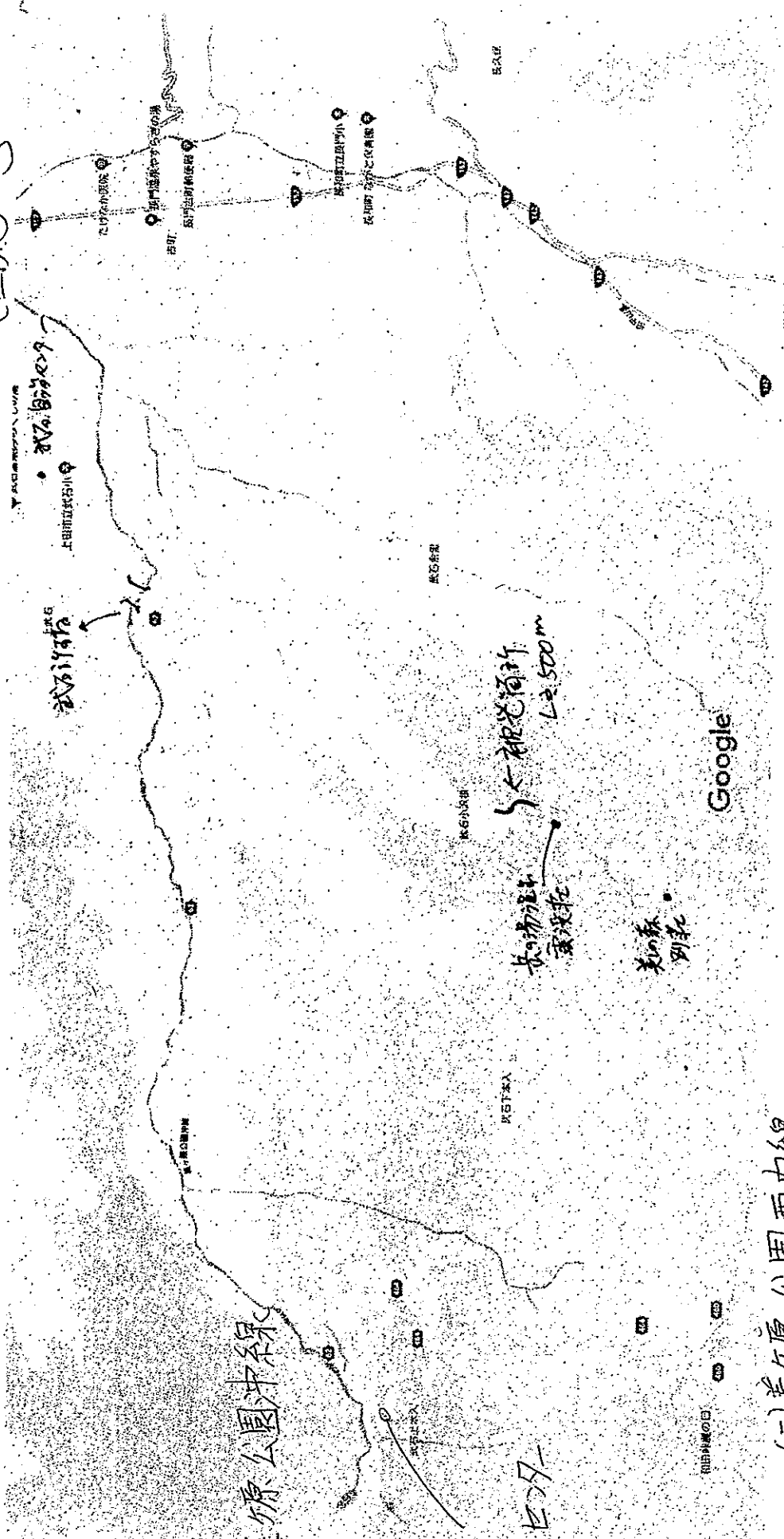
箇所	路番 線号	孤立人数	対応状況
上田市武石小沢根	市道 小沢根線	64	道路崩壊、対応中
長野市若穂保科	(主)長野菅平線	1	土砂崩落 孤立対応中
上田市上武石	(主)美ヶ原公園沖線	0	歩行者用仮橋設置済 (歩行者通行可)
筑北村(旧本城村)	村道 大沢新田河鹿沢地区	0	10/14 AM土砂撤去 孤立解消
筑北村	村道 東山線	0	10/13 13:00倒木撤去済 孤立解消





Google

(国)52号



(主)美ヶ原公園沖線


武石
観光巴士

長湯温泉
温泉街
約500m

美ヶ原
別荘

(一)美ヶ原公園西内線

地図データ ©2019 500 m



ライフラインの復旧への対応状況

1. 電気（停電対応）

- 復旧作業のスピードアップ
 - ・ 国、県、町村道の倒木処理（建設部・林務部）
 - ・ 自衛隊への協力要請

○ 非常用電源の投入（産業労働部調整）

停電が長期化しつつある地域へ以下の観点で優先的に投入

- ・ 上下水道
- ・ 病院（へき地の病院）・診療所
- ・ 福祉施設・保育施設

↓
10月14日 16:00 時点の電源等希望ニーズ 3市1町から 11施設


↓
(15日以降停電が続く見込みの市町村(34市町村)へ聴き取り)

【これまで及び今後の対応（18:30 現在）】

- 11施設中、
 - ・ 6施設：4施設通電済み・2施設本日中に通電予定
 - ・ 5施設：電源設備手配中
- その他施設についても市町村の配備要望の都度、適時配備を実施

2. ガスの復旧状況

ガス会社	供給等の状況
長野都市ガス(株)	ガス供給停止（長野市豊野地籍約 900 戸） →うち、浸水影響の無い 485 戸は、復旧作業を開始。復旧作業終了後、各戸を訪問しガスの開通作業を進める予定。
上田ガス(株)	ガス供給停止なし（全供給戸数：3 万戸）
松本ガス	ガス供給停止なし（全供給戸数：2 万 4,000 戸）
大町ガス(株)	ガス供給停止なし（全供給戸数：1,550 戸）
諏訪ガス	ガス供給停止なし（全供給戸数：1 万 9,000 戸）
信州ガス(飯田)	ガス供給停止なし（全供給戸数：3,000 戸）





中部電力ホームページ

電気に際するお問い合わせ、これからは「スマホ」で。
「アプリ」で、すぐに「チャット」で。

停電情報お知らせサービス

App Store からダウンロード

Google Play で手に入ろう

※ご利用可能なiPhoneのバージョンはiOS10以上となります。

※ご利用可能なAndroid™のバージョンはAndroid™ 6.0以上となります。



停電情報

中部エリアの停電に関する情報を掲載します。
(一部掲載されない情報がございます。)

ホーム > 地域選択画面 (長野県) > 諏訪営業所

諏訪営業所

担当地域

岡谷市 上伊那郡 辰野町 諏訪郡 下諏訪町、原村、富士見町 諏訪市 茅野市

停電に関するお問い合わせ

TEL:0120-984-900

最終更新日時：2019年10月14日 17時53分

停電中の地域

現在、以下の地域において広域にわたる停電が発生しております。

台風19号の影響により、広範囲で停電が発生しております。

現在、停電エリアの設備被害確認を行っており、健全性が確認できた箇所から送電するとともに、設備被害がある箇所についても、鋭意、復旧作業を進めております。

大変ご迷惑をおかけいたしますが、早期復旧に努めておりますので、ご理解とご協力のほどよろしくお願い申し上げます。



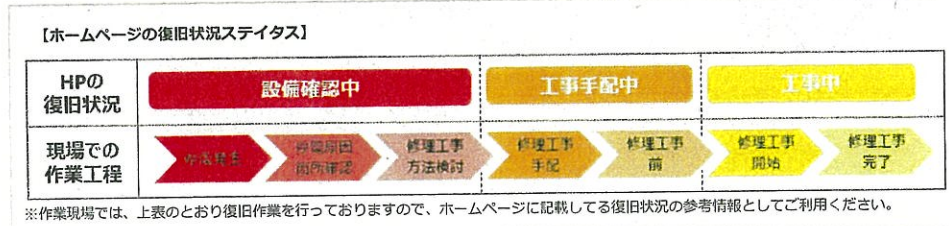
【地図の停電情報閲覧にあたっての注意事項】

※地図上へ色表示している停電区域は、弊社が電柱を管理するために使用している500mから2km四方のメッシュを利用して表示しています。また、色表示するための情報は、停電している変圧器が施設されている電柱の情報を使用しております。このため、停電していても色が表示されていないまたは、停電していないのに色が表示されている可能性がありますので、予めご留意いただいたうえで、参考情報としてご利用ください。

発生日時	地域 (現在)	戸数 (発生時)	戸数 (現在)	復旧状況	復旧見込	停電理由
10月12日 14時44分	上伊那郡辰野町 大字伊那富の一部	1430戸	10戸未満	工事手配中	10月14日 22時目途	台風の影響
10月12日 18時8分	茅野市 北山の一部	3310戸	2300戸	工事手配中	10月14日 23時目途	台風の影響

10月12日 18時16分	上伊那郡辰野町 大字辰野の一部	10戸未満	10戸未満	工事手配中	10月14日 22時目途	台風の影響
10月12日 22時38分	茅野市 北山の一部	1670戸	140戸	工事手配中	10月14日 23時目途	台風の影響
10月12日 23時6分	茅野市 北山の一部	660戸	70戸	工事手配中	10月14日 23時目途	台風の影響
10月13日 13時43分	茅野市 北山の一部	1430戸	40戸	工事手配中	10月14日 23時目途	台風の影響

※公開する情報の中には、事実確認の進捗に応じて変更されるものや確定的でないものが含まれる可能性があります。公開した情報を更新させていただく場合がございます。ご同意いただいたうえで参考情報としてご利用ください。



復旧済の地域

過去7日間の停電復旧情報を掲載しております。
停電となりましたお客さまには大変ご迷惑をおかけしたことを深くお詫び申し上げます。

発生日時	復旧日時	復旧地域	復旧戸数	停電理由
10月12日 14時40分	10月12日 15時10分	北佐久郡立科町 大字芦田八ヶ野、茅野市 北山の一部	220戸	調査中
10月12日 14時40分	10月12日 15時13分	北佐久郡立科町 大字芦田八ヶ野、小県郡長和町 大門、茅野市 北山の一部	70戸	台風の影響
10月12日 14時44分	-	上伊那郡辰野町 大字上島、大字横川、中央、富士塚の一部	1420戸	台風の影響
10月12日 17時10分	10月13日 17時37分	伊那市 高遠町 藤澤、茅野市 宮川の一部	20戸	調査中
10月12日 17時41分	10月13日 13時3分	茅野市 北山、米沢の一部	420戸	台風の影響
10月12日 17時41分	10月12日 17時43分	諏訪市 大字四賀、茅野市 北山、米沢の一部	240戸	調査中
10月12日 17時41分	10月12日 17時49分	北佐久郡立科町 大字芦田八ヶ野、小県郡長和町 大門、茅野市 北山の一部	180戸	台風の影響
10月12日 17時41分	10月12日 17時50分	北佐久郡立科町 大字芦田八ヶ野、茅野市 北山の一部	510戸	調査中
10月12日 17時41分	10月12日 17時43分	茅野市 北山の一部	30戸	調査中
10月12日 17時41分	10月12日 21時19分	茅野市 北山、湖東、豊平、中大塩、米沢の一部	1420戸	台風の影響
10月12日 17時48分	10月13日 11時20分	上伊那郡辰野町 大字伊那富、大字上平出、大字澤底、大字平出、諏訪市 大字湖南、大字豊田の一部	1000戸	台風の影響
10月12日 18時0分	10月14日 15時46分	上伊那郡辰野町 大字赤羽、大字澤底、大字樋口の一部	60戸	台風の影響
10月12日 18時8分	-	茅野市 湖東の一部	1010戸	台風の影響
10月12日 18時18分	10月13日 15時59分	上伊那郡辰野町 大字伊那富、大字小野、大字小野筑、大字上島、大字辰野、中央、塩尻市 大字北小野の一部	590戸	調査中
10月12日 19時16分	10月14日 13時39分	岡谷市 長地、長地梨久保、諏訪郡下諏訪町の一部	10戸未満	台風の影響
10月12日 20時24分	10月13日 16時20分	北佐久郡立科町 大字芦田八ヶ野、茅野市 北山の一部	220戸	調査中
10月12日 20時28分	10月14日 14時21分	岡谷市 御倉町、川岸東、天竜町、成田町、本町、湊、山下町、山手町、諏訪市 大字豊田の一部	1070戸	台風の影響

10月12日 21時19分	10月13日 13時4分	茅野市 北山、湖東、豊平、中大塩、米沢の一部	790戸	台風の影響
10月12日 22時22分	10月13日 18時44分	諏訪郡原村、諏訪郡富士見町 落合、乙事、立沢、富士見、茅野市 玉川の一部	2480戸	調査中
10月12日 22時30分	10月12日 22時50分	茅野市 北山の一部	660戸	調査中
10月12日 22時38分	-	北佐久郡立科町 大字芦田八ヶ野の一部	1530戸	台風の影響
10月12日 23時4分	10月12日 23時8分	茅野市 北山、湖東、豊平の一部	1680戸	調査中
10月13日 2時7分	-	茅野市 北山、湖東の一部	250戸	台風の影響
10月13日 13時43分	-	茅野市 豊平の一部	1390戸	台風の影響
10月14日 9時26分	10月14日 10時41分	諏訪郡富士見町 境の一部	50戸	調査中

携帯版のご案内

携帯電話からでも停電情報
をご確認頂けます。
<http://teiden.chuden.jp/m/>



停電時の対処法

これだけ知っていれば安心。
停電時の対処法を簡単に
まとめています。



災害時の対処法

万が一の場合への備えと予
備知識をご紹介します。



※ 記事はお急ぎです。(急ぎ事項)

Copyright © 2019 Chuden Co., Ltd. All Rights Reserved.



河川関係排水対策実施状況

【報告】建設部河川課

R元.10.14 18:00現在

河川名	区間 管理者	市町村名	字名	排水ポンプ車配備台数			状況
				国	県	市	
千曲川	直轄	千曲市	穂積下				完了
千曲川	直轄	長野市	塩崎				14日1:00完了
千曲川	直轄	長野市	赤森	1	1		14日1:00完了
千曲川	直轄	長野市	柴				完了
千曲川	直轄	長野市	翠島				完了
千曲川	直轄	須坂市	甲島		1		完了
千曲川	直轄	須坂市	北相芝島	1			稼働なし
千曲川	直轄	長野市	穂保	28			作業中
千曲川	直轄	中野市	上今井				自然流下
本沢川	県	中野市	上今井				自然流下 完了見込
血川	県	飯山市		4	2		14日3:00完了
樽川	県	本島平村					自然流下
広井川	県	飯山市		1			13日11:00完了
今井川	県	飯山市		1	1		13日19:00完了
千曲川	県	紫村	月岡	1			13日19:00完了

※上記以外に、小布施町(小布施ハイウェイオアシス周辺)、千曲川流域下水処理区終末処理場において排水を支援いただいている。



(1) 地元消防本部による活動（長野市内）

①救助案件

	消防本部	投入人員（延べ）	救助人数
北信	長野市消防本部	946	366
	千曲坂城消防本部	13	
	松本広域消防局	49	
中信	北アルプス広域消防本部	21	
	木曾広域消防本部	21	116
	飯田広域消防本部	21	
南信	諏訪広域消防本部	30	
	上伊那広域消防本部	20	
	合計	1121	482

※②を除く

②介護医療院とよのからの搬送

県内応援隊の救急車7台により停電・断水している介護医療院とよのの入居者90名中32名を病院へ搬送（緊援隊と共同）。

③長野市大町・穂保地区において全戸訪問を実施（緊援隊と共同）。

(2) 緊急消防援助隊航空部隊（消防防災ヘリコプター）の活動

10月13日は、静岡市消防局、名古屋消防局及び福井県のヘリが合計30名を救助。東京消防庁のヘリが情報収集活動。

10月14日は、埼玉県及び新潟県のヘリが活動し、合計5名を救助。

(3) 緊急消防援助隊陸上部隊

10月14日06:30より、新潟市指揮支援隊1隊5名、新潟県陸上大隊40隊157名が、長野市大町・穂保地区において全戸訪問を実施（長野県内応援隊と共同、13:20終了）。さらに、救急車6台により介護医療院とよのの入居者90名中32名を病院へ搬送（長野県内応援隊と共同、13:40終了）。

15:40、東京消防庁統括指揮支援隊1隊4名が長野県に到着し、調整活動開始。



今後の天候について

長野地方気象台

令和元年10月14日18時現在
長野地方気象台

	14日			15日									
	15-18時 夕方	18-21時 夜の はしめ頃	21-24時 夜遅く	0-3時 午前	3-6時 明け方	6-9時 朝	9-12時 曇前	12-15時 曇過ぎ	15-18時 夕方	18-21時 夜の はしめ頃	21-24時 夜遅く		
雨(ミ)	北部 全域	10	5	5	5	5	5	5	1	0	0		
	中部 全域	10	5	5	3	0	0	0	0	1	0		
	南部 全域	10	5	3	1	0	0	0	1	1	0		
大雨(土砂)	北部 一部	警	警	警	警	警	注	注					
	中部 一部	警	警	警	警	警	注	注					
	南部 一部	注	注	注	注	注	注	注					
洪水	北部 長野地域 中野飯山地域	警	警	警	警	警	警	警	警	警	警		
	中部 上田市	警	警	警	警	警	警	警	警	警	警		
	南部 全域												
雪(X-1形)	北部 全域	4↓	4↓	6↓	7↓	5↓	6↓	7↓	7↓	6↓	4↓	3↓	
	中部 全域	7⇨	6⇨	8⇨	8⇨	8⇨	8⇨	10⇨	10⇨	8⇨	5⇨		
	南部 全域	6⇨	3↓	5↓	4↓	4⇨	5↓	7↓	7↓	6↓	4↓	2↓	

■ 警報中 ■ 注意中

・千曲川 氾濫発生情報発表中

・洪水警報はしばらく継続する見込みです。
・今夜は長野県内広い範囲で雨となります。
北部、中部では15日明け方にかけて土砂災害に警戒してください。

長野地域付近の天気

時	0-3時	3-6時	6-9時	9-12時	12-15時	15-18時	18-21時	21-24時
天気								
3時間雨量(ミリ)	0	0	0	0	0	0	0	0
気温(℃)	13	11	11	13	14	14	10	9
風向								
風速(m/s)	7	5	5	7	7	6	4	3

風向 0m/s 1-4m/s 5-9m/s 10m/s以上

気温は各時間帯の初めの時間の予想値です。例えば18-21なら18時の予想値です。

上田地域付近の天気

時	0-3時	3-6時	6-9時	9-12時	12-15時	15-18時	18-21時	21-24時
天気								
3時間雨量(ミリ)	0	0	0	0	0	0	0	0
気温(℃)	12	11	11	13	15	15	11	9
風向								
風速(m/s)	4	3	3	4	3	2	2	1

風向 0m/s 1-4m/s 5-9m/s 10m/s以上

気温は各時間帯の初めの時間の予想値です。例えば18-21なら18時の予想値です。

天気概況

令和元年10月14日16時55分 長野地方気象台発表

14日は、前線上の低気圧が、房総半島沖を北東へ進む見込みです。このため雨で、南部では夜遅くに曇りとなるでしょう。

15日は、寒気や上空の気圧の谷の影響を受ける見込みです。このため、北部では曇りで昼過ぎまで雨の降る所があるでしょう。中部では曇りで未明は雨の降る所がある見込みです。南部では曇りで朝から昼過ぎは晴れるでしょう。

(雨の予想)

14日18時から15日18時までに予想される24時間降水量は、多い所で、

北部 30ミリ 中部 15ミリ 南部 10ミリ

10月14日17時 長野県の週間天気予報

日付	15 火	16 水	17 木	18 金	19 土	20 日	21 月
長野県							
降水確率(%)	30/40/30/20	20	10	40	60	30	40
信頼度	/	/	A	C	B	B	B
長野	最高(℃) 17	20 (16~21)	21 (18~23)	21 (18~24)	19 (17~23)	20 (16~24)	22 (18~25)
	最低(℃) 12	10 (8~12)	10 (7~12)	12 (11~14)	14 (13~16)	12 (11~15)	11 (8~13)
平年値	降水量の合計		最低気温		最高最低気温		
長野	平年並 3-19mm		9.1℃		最高気温 18.8℃		

16日から17日は、日中は晴れ間が広がりますが、朝の最低気温が平年より低く予想され、県内平地でも10℃以下になる可能性があります。体調管理に気を付けて下さい。

気象支援資料を気象庁HPで公開しています。ご利用願います。




http://www.jma.go.jp/jma/menu/R1T19_kanto_koshin.html

2019年（令和元年）10月14日

台風19号被害に関する今後の対応について

- 1 救助の終結へ（災害対策本部室）
- 2 避難者対策
避難者数について（要支援者含む、災害対策本部室）
- 3 長野県広域受援計画に定める16項目に関わる支援状況について（災害対策本部室）
- 4 ライフラインの復旧
 - (1) 電気、ガス、水道、下水について（環境部、産業労働部）
 - (2) 廃棄物対策について（環境部、建設部）




【報告】災害対策本部

市町村への人的応援について

R1.10.14 18:00現在


派遣先	業務内容	派遣期間	人数	備考
長野市	避難所運営	10月14日(月)7:00~19:00	37	第2陣
		10月15日(火)7:00~19:00	24	第3陣 2人×12班 派遣予定
	リエゾン	10月14日(月)8:00~20:00	5	本庁事務3人、建設部1人 長野地方部1人
		10月15日(火)8:00~	2	本庁1人、長野振興局1人
	消毒作業	10/13保健所から10人動員の打診あり (10/15以降活動)		ボランティア対応としたい
	被災市区町村応援職員確保システム (総務省) の適用	10月15日(火)13:00~	2	総括支援チーム (名古屋市より)
飯山市	避難所運営	①10月13日(日)20:00~ ②10月14日(月)8:00~ ③10月14日(月)20:00~ ④10月15日(火)8:00~	各4	①②北信振興局のみ ③本庁1人、振興局1人 ④振興局1人
	リエゾン	10月14日(月) 10月15日(火)	1	
上田市	リエゾン	10月14日(月) 10月15日(火)	2	
東御市	リエゾン	10月14日(月) 10月15日(火)	1	
青木村	リエゾン	10月14日(月) 10月15日(火)	1	



避難所開設・避難者数の状況について

市町村	避難所数	世帯数	避難者数	
				要配慮者数
長野市	13	44	768	
千曲市	2		29	13
佐久市	3		42	
上田市	8		22	
飯山市	1		21	11
中野市	1	2	9	2
須坂市	2		319	
小布施町	2	12	41	0
佐久穂町	2	1	12	2
池田町 (※)			15	
松川村 (※)			3	
小谷村 (※)			17	
北相木村	1	5	7	7
栄村	1	1	3	0
合計	36	65	1308	35

○ ※池田町、松川村、小谷村については自主避難



人的被害・住家被害の状況

被害のあった市町村		人的被害（人）					住家被害（世帯）					
市町村名（※1）	救助法適用の有無、及び適用日（※2）	死亡	行方不明	重症	軽症	計	全壊	半壊	床上浸水	床下浸水	一部損壊	計
長野市	令和1年10月12日	1		1	1	3			1,600	調査中		1,600
上田市	令和1年10月12日			1	1	2			12	20		32
須坂市	令和1年10月12日					0			300	100		400
小諸市	令和1年10月12日					0						0
伊那市	令和1年10月12日					0						0
駒ヶ根市	令和1年10月12日					0						0
中野市	令和1年10月12日					0			142	調査中		142
飯山市	令和1年10月12日					0			400	調査中		400
佐久市	令和1年10月12日	1			2	3			調査中	12		12
千曲市	令和1年10月12日					0			1,195	654		1,849
東御市	令和1年10月12日				1	1			3	2		5
小海町	令和1年10月12日					0			2	4		6
川上村	令和1年10月12日					0			調査中	調査中		0
南牧村	令和1年10月12日					0			1	2		3
南相木村	令和1年10月12日					0			1	6		7
北相木村	令和1年10月12日					0		1	10	7		18
佐久穂町	令和1年10月12日			1	1	2			調査中	調査中		0
軽井沢町	令和1年10月12日				1	1			調査中	調査中		0
長和町	令和1年10月12日					0			1	50		51
下諏訪町	令和1年10月12日					0			0	3		3
坂城町	令和1年10月12日			1		1						0
小布施町	令和1年10月12日					0			33	23		56
野沢温泉村	令和1年10月12日					0			10	調査中		10
信濃町	令和1年10月12日					0				5		5
栄村	令和1年10月12日					0			2	2		4
合計		2	0	4	7	13	0	1	3,710	888	0	4,599



被害状況及び対応状況等について

令和元年10月14日 18:00 現在

1 被害等の確認状況

(1) 医療機関

【停電復旧済】

- ・軽井沢病院（軽井沢町） ・千曲病院（佐久穂町） ・三才山病院（上田市）
- ・鹿教湯病院（上田市） ・くろさわ病院（佐久市） ・飯綱病院（飯綱町）
- ・稲荷山医療福祉センター（千曲市）

(2) 介護施設

①篠ノ井

介護老人福祉施設 桜荘 （長野市篠ノ井 入所定員 特養 88 名 ショート 12 名）	施設（1階）が浸水し、1階の入所者を2階へ移動済。他施設への移動の希望無し。 電力は一部復旧し、医療的ケアや電灯は対応可能。
介護老人福祉施設 篠ノ井桜荘 （長野市篠ノ井 入所定員 特養 29 名 ショート 5 名） ※上記「桜荘」と同一建物	
介護老人保健施設桜ホーム （長野市篠ノ井 入所定員 100 名）	

②穂保

介護医療院とよの及び特別養護老人ホーム豊野清風園の避難状況 特別養護老人ホーム豊野清風園 中等症 80 名 認知症 100 名 比較的元気な方 100 名 職員 35 名 約 315 名	①医療的支援の必要な者への対応 3、4階に避難していた入所者 280 名うち、医療的ケアの必要な者 110 名は以下の7医療機関へ搬送。 6時搬送開始、16時45分搬送完了。 ② 上記①以外の者への対応 170 名は特養、老健等で受入の予定。 ③ 現在の施設に留まっている者への対応 ○水、食料 施設に留まる利用者の食料はオーダー済。朝食及び 昼食の提供は済、夕食を配食中。 ○電源、燃料 ・燃料は随時補給中。 ・総務省の小型発電車にて対応。 ・電源設備確認のため中部電気保安協会にて施設の動作確認完了。 ○照明 ランタン 50 個到着済
介護医療院とよの （長野市豊野 入所定員 60 名） 特別養護老人ホーム 豊野清風園 （長野市豊野 入所定員 74 名）	

(3) 障がい者施設

リハビリテーションセンター (長野市下駒沢 入所定員 60 名、 病院 80 名)	・入院患者・入所者は 10/13 までに全員転院・ 帰宅済 ・現在は、転院・帰宅した患者・利用者の状 況確認及び施設の被災状況の把握を実施 ・当面の間、診療・障害福祉サービスを休止 する旨プレスリリース予定
---	--

2 対応状況

(1) 保健師の派遣

- ・上田市からの派遣要請を受け保健師 2 名を派遣
- ・4 人 (医師 1 人 (医師会)、上田市保健師 2 人、県保健師 1 人) × 2 チームで、上田市内 5 か所の避難所を巡回 (明日 (10/15) 以降は、市保健師のみで対応)
- ・その他の避難所は市町村保健師等による対応がなされているが、今後、長野市から支援要請がある予定 (現在、人員等について長野市で検討中)

(2) DMAT (災害派遣医療チーム) の活動状況

- ・37 チーム派遣 (県庁などで少人数で本部活動 (他機関との調整など) を行うチームを含む)
- ・県内 23 チーム (施設支援、搬送支援、本部活動)
- ・県外 14 チーム (施設支援、搬送支援、本部活動)
- ・合計 37 チーム 128 人

(3) DPAT (災害派遣精神医療チーム) の活動状況

- ・1 チーム (こころの医療センター駒ヶ根 DPAT)
長野市内の避難所 (2 か所) のアセスメントを開始
- ・10/15、DPAT 統括者と県職員が避難所の状況調査

(4) 災害ふくしチームの避難所等への派遣

- ・先遣隊による状況把握を実施
長野市内：13 日、上田市内：14 日
- ・災害ふくしチームの派遣
14 日 長野市

(5) 長野県災害時被災ペット相談支援センターの設置等について

- ・設置：本日付け (プレスリリース予定)
- ・構成：県、(一社) 長野県獣医師会、長野県動物愛護会
- ・目的：飼い主及び被災動物の支援、市町村の避難所等におけるペット受入支援
- ・活動内容：保健所・動物愛護センターにおける相談窓口設置、被災動物の救護、避難所等における飼養場所設置支援、ペットフードや飼育ケージ等支援物資配布、被災動物の一時預かり等

台風第19号に係る対応状況

1 現在の確認状況

(1) 人的被害

児童・生徒の被害なし


(2) 建物被害

・ 公立学校の被害状況

被害状況	対応状況
校舎浸水 5校	
長野市 4校	<ul style="list-style-type: none"> ・長沼小：浸水により校舎に近づけず (状況確認後対応を検討) ・東北中、豊野中、松代中：床上浸水 (14日までに状況確認済、現在対応を検討中)
須坂市 1校	<ul style="list-style-type: none"> ・豊洲小：15日、16日に復旧作業実施
雨漏り 37校	(授業に影響なし)
施設被害 22校 (ガラス破損、倒木等)	(授業に影響なし)


2 明日（15日）の公立学校の休校等の状況

種別	休校	登校遅延 ・授業短縮等	休校等の 主な理由
小中学校	15校 ・長野市 10校 ・須坂市 1校 ・飯山市 1校 ・佐久穂町 2校 ・長和町 1校 ※休校検討中：2校	4校 ・千曲市 3校 ・東御市 1校	<ul style="list-style-type: none"> ・校舎等の浸水 ・通学路の安全確保
高校	24校 ・全日制 19校 ・定時制 4校 ・県立中学 1校	3校 ・全日制 3校	<ul style="list-style-type: none"> ・公共交通機関の運休
特別支援学校	なし	なし	



台風19号による鉄道等の運行予定について

区分	会社名等		運行予定		被害状況等
			15日(火)		
鉄道	しなの鉄道	しなの鉄道線	軽井沢～篠ノ井	・長野～篠ノ井～上田間、田中～軽井沢間で始発より運転再開予定 ※ 田中～軽井沢間の一部列車に運休や行先変更あり ※ 上田～田中間は運転取りやめ(代行バスの運転はなし)	・大屋～田中間の線路上空の海野バイパス二線橋が崩落。安全確認等に相当の時間を要する見込み
		北しなの線	長野～妙高高原	・始発から終日運転見合わせ ※ 代行バスの運転はなし	・千曲川堤防決壊により、線路や電力設備が冠水して安全確認と修繕が必要。 ・豊野変電所が冠水し使用不可
	長野電鉄		長野～湯田中	・始発から平常通り予定	
	上田電鉄		上田～別所温泉	・下之郷～別所温泉間で運転本数を減らして運行予定。 ・上田～下之郷間は代行バスにより運転予定。	・千曲川左岸堤防が崩れ、千曲川橋梁の一部が崩落。復旧の見込みは立っていない。
	アルピコ交通		松本～新島々	・始発から平常通り運行予定	
	JR東日本	北陸新幹線	東京～金沢	・長野～糸魚川間で終日運転を見合わせ(復旧の見込みは立っていない) ・東京～長野間で臨時列車を折返し運転(1時間に1本程度) ※1～10号車のみを使用し、全席自由席で運行 ・かがやき号・はくたか号は運転取りやめ	・長野新幹線車両センター浸水 ・本線の電気設備等も冠水 ・JR東が「災害対策本部」設置(本部長:西野副社長) ・センター及び線路設備の点検等に相当の時間を要する。 ※現時点でセンター周辺の浸水により調査ができない
			篠ノ井～長野	・始発から平常通り運行予定	
		飯山線	豊野～越後川口 (兼宮野原)	・始発から終日運転見合わせ	・線路の復旧作業等が必要な箇所あり ・全区間当面の間、運転見合わせ ※復旧は11月頃までかかる可能性あり
		篠ノ井線	塩尻～篠ノ井	<特急ワイドビューしなの> ・始発から平常通り運行予定 <普通列車> ・始発から平常通り運行予定	
		小海線	小淵沢～小海	・野辺山～小淵沢間で始発から運転本数を減らして運行予定 ※ 小海～野辺山間は当面の間、運転見合わせ ※ 学校関係のみ代替輸送を検討中	・線路の復旧作業等が必要な箇所あり ※ 復旧は11月頃までかかる可能性あり
中央東線		新宿～塩尻 (信濃境)	<特急あずさ> ・始発から終日運転取りやめ(1号～36号 上下36本) <普通列車(快速含む)> ・塩尻～甲府間で始発から平常通り運行予定	・梁川～四方津間(山梨県)で土砂流入 ※ 復旧は数週間から1カ月程度かかる可能性あり	
大糸線		松本～南小谷	・始発から平常通り運行予定(特急あずさは運休)		
JR東海	飯田線	豊橋～辰野 (中井侍)	・始発から平常通り運行予定		
	中央西線	塩尻～名古屋 (田立)	<特急ワイドビューしなの> ・始発から平常通り運行予定 <普通列車> ・始発から平常通り運行予定		
JR西日本	大糸線	南小谷～糸魚川 (北小谷)	・始発から平常通り運行予定		
空港	信州まつもと空港		<松本～札幌(新千歳)> ・平常通り運航予定(計2便) <松本～福岡> ・平常通り運航予定(計4便)		



10月14日 16:45 現在

福祉避難所の開設状況について

【長野市】

(長野市福祉政策課)

- ・市と災害ふくしチーム（先遣隊）で避難所を回って対象者を把握・意向確認するとともに福祉避難所での受け入れを準備

※他は開設予定なし



【報告】災害対策本部

令和元年10月14日18:30現在

長野市穂保地区、篠ノ井地区及び松代地区における人命救助状況

1 全般

警察、消防、自衛隊、海保の共同による長野市穂保地区、篠ノ井地区及び松代地区の徹底した救助活動、浸水地域の住家の確実な安否確認及び警察、消防、県における情報の精査並びに長野市における確認を踏まえ、現時点において行方不明者が存在しないと判断した。

2 行方不明者の存否確認状況

(1) 穂保地区

	地域	世帯数等	行方不明者の存否確認
警察	赤沼	408 世帯 1,053 人	異常なし (10月14日16:40)
	津野	89 世帯 250 人	
消防	大町	620 世帯 1,633 人	異常なし (10月14日11:30)
	穂保	200 世帯 458 人	
自衛隊	豊野	1,177 世帯 2,944 人	異常なし (10月14日18:30)
合計		2,494 世帯 6,338 人	

(2) 篠ノ井地区及び松代地区

	地域	世帯数等	行方不明者の存否確認
警察	松代	2,054 世帯 5,085 人	異常なし (10月14日16:40)
消防	塩崎	2,158 世帯 5,513 人	異常なし (10月14日11:00)
自衛隊	横田	306 世帯 809 人	異常なし (10月14日10:50)
合計		4,518 世帯 11,407 人	



令和元年10月14日18:00現在

長野県警察本部

台風19号災害に伴う主な警察措置

1 残救助要請者数

0名

2 交通規制措置

信号滅灯7箇所（発動発電機等で対応）

3 今後の予定

- 被災地域における個別訪問による点検等
- 避難所における相談活動等



避難所開設・避難者数の状況について（詳細）

	市町村	避難所名	R1.10.12		R1.10.13			R1.10.14		
			22:00		22:00		17:00			
			世帯	人数	世帯	人数	内要配慮者数	世帯	人数	内要配慮者数
1	長野市	芹田小学校								
2	長野市	徳岡小学校	16	52	17	60				
3	長野市	豊野東小学校	27	50	7	12		12	18	
4	長野市	共和小学校	3	11						
5	長野市	下米崎小学校	1	5						
6	長野市	岩穂中学校	7	21	3	5			2	
7	長野市	豊栄小学校	2	7						
8	長野市	東部中学校	2	7	50	127				
9	長野市	浦名小学校	6	15	1	2				
10	長野市	東条小学校		100		22				1
11	長野市	篠ノ井体育館	4	13						
12	長野市	北條スポーツ・レクリエーション公園	150	415		581			189	
13	長野市	吉里小学校		240		172			68	
14	長野市	青垣公園	25	74	1	3				
15	長野市	長野県農業大学校	4	4						
16	長野市	長野運動公園							75	
17	長野市	南長野運動公園				85			37	
18	長野市	豊野西小				320			240	
19	長野市	豊野西小児童センター						20	56	
20	長野市	東和田運動公園				56				
21	長野市	豊野さつき保育園			2	3				
22	長野市	昭和の森公園			54	158				65
23	長野市	松代支所						1	1	
24	長野市	篠ノ井総合市民センター						11	25	
25	上田市	中央公民館							2	
26	上田市	川辺小学校							0	
27	上田市	上田創造館							8	
28	上田市	川辺・東田地区防災センター							0	
29	上田市	風田中学校							2	
30	上田市	長野大学							2	
31	上田市	あいそめの館							7	
32	上田市	築地原トレーニングセンター							1	
33	諏訪市	湘南小学校		11						
34	諏訪市	総合福祉センター		13						
35	諏訪市	諏訪中学校		300						
36	諏訪市	諏訪南中学校		375						
37	諏訪市	豊田小学校		120						
38	小樽市	総合体育館（武道館含む）		8						
39	小樽市	厚原中学校 体育館		13						
40	伊那市	伊那西小学校 体育館	2	7						
41	伊那市	三義生活改善センター	4	7						
42	伊那市	高遠小学校 体育館	4	6						
43	伊那市	西郷近北小学校 体育館	38	121						
44	伊那市	西郷近南小学校 体育館	6	20						
45	伊那市	審美中学校 第1体育館	57	134						
46	伊那市	東郷中学校 第1体育館	38	137						
47	駒ヶ根市	長寿荘	0	0						
48	駒ヶ根市	中沢支所・公民館	2	3						
49	駒ヶ根市	東伊那支所・公民館	4	6						
50	駒ヶ根市	赤穂東小学校体育館	26	77						
51	飯山市	飯山公民館							21	11
52	中野市	高丘小学校体育館			1	1				
53	中野市	西部文化センター						2	9	2
54	須坂市	北部体育館							300	
55	須坂市	旭ヶ丘ふれあいプラザ							19	
56	茅野市	志川地区コミュニティセンター	2	3						
57	茅野市	湘東地区コミュニティセンター	1	3						
58	茅野市	泉野地区コミュニティセンター	2	6						
59	茅野市	ちの地区コミュニティセンター	2	5						
60	茅野市	北山地区コミュニティセンター	16	30						
61	千曲市	嵐代小学校				20				
62	千曲市	嵐代中学校				20				
63	千曲市	千曲市保健センター							13	9
64	千曲市	健康プラザ							16	13
65	佐久市	青沼小学校							7	
66	佐久市	白田中学校							35	
67	佐久市	田口児童館							0	
68	南牧村	中央公民館	17	37						
69	南牧村	海ノ口公民館	26	60						
70	南牧村	海尻基幹集落センター	35	65						
71	南牧村	広瀬交流促進センター	25	46						
72	南相木村	南相木小学校	6	12						
73	南相木村	デイサービスセンター	36	53						
74	南相木村	南相木村公民館	17	32						
75	北相木村	老人福祉複合センター みどり						5	7	7
76	佐久穂町	生涯学習館 花の郷 茂葉館							10	0
77	佐久穂町	老人保健施設 さやか					1	2	2	
78	菊代町	ハートピアみよた		5						
79	富士見町	ジュネス体育館	3	3						
80	富士見町	町民センター	14	22						
81	富士見町	田窪台小学校	15	35						
82	栄村	栄村公民館						1	3	
83	栄村	宮田村老人福祉センター	6	16						
84	松川町	東小学校体育館	2	3						
85	松川町	生業会館	1	2						

86	阿南町	新野ふれあい館	0	0						
87	阿南町	町民会館	6	11						
88	阿南町	豪華老人福祉センター	0	0						
89	阿南町	和合会館	3	3						
90	天龍村	向方老人憩いの家	3	3						
91	天龍村	美濃博の里ふれあい館	4	7						
92	天龍村	老人福祉センター	11	12						
93	泰阜村	デイサロン かたくり	11	11						
94	泰阜村	泰阜村地域交流センター 悠々	2	9						
95	喬木村	喬木村南部防災センター	4	10						
96	喬木村	喬木村第一公民館	4	4						
97	喬木村	喬木村福祉センター	1	1						
98	山形村	小坂公民館		0						
99	筑北村	筑北村公民館		155						
100	筑北村	坂井体育館		43						
101	筑北村	坂井高齢者活動・生活支援促進棟施設駐車場		30						
102	筑北村	坂北総合福祉センター		31						
103	筑北村	坂北体育館		19						
104	筑北村	仁熊公民館		26						
105	筑北村	本城体育館		11						
106	筑北村	本城柔剣道場		24						
107	筑北村	本城公民館		38						
108	筑北村	弘福活性化施設みなくろ館		32						
109	小布施町	北部コミュニティセンター北部体育館		53						
110	小布施町	文化体育館		214						
111	小布施町	飯田公会堂					7		29	
112	小布施町	老人福祉センター桃園荘		77		22		5	12	0
113	飯綱町	三水B&G海洋センター		16						
114	飯綱町	飯綱町民会館		8						
115	池田町	広津地区公民館							5	
116	池田町	陸郷地区公民館							0	
117	池田町	池田小学校							10	
118	松川村	すずの音ホール							3	
119	小谷村	大瀬公民館							5	
120	小谷村	小谷村小学校							2	
121	小谷村	サンティンおたり							5	
122	小谷村	小谷開苑総合センター							5	
123	小谷村	中土観光交流センター							0	
124	小谷村	中道基幹センター							0	
125	小谷村	道の駅小谷							0	
126	小谷村	村営福祉社会体育館							0	
合 計			709	3,723	135	1,661	0	65	1,308	35

※池田町、松川村、小谷村については自主避難

【報告】建設部河川課

台風19号 各事務所状況

Main table with columns: 事務所 (Office), 河川名 (River Name), 地点 (Location), 管理者 (Manager), 現在の状況 (Current Status), 内容 (Content), 対応状況 (Response Status), R元, 10.14, 16:00現在 (As of 10.14 16:00), 本復旧 (Original Restoration).

各河川名 市町村 地点 現在の状況
古谷 飯井川 佐久穂町 洪水調節終了
余地 栄地川 佐久穂町 越流終了
湯川 湯川 御代田町 洪水調節終了
美和 美和川 須坂市 特別防犯措置終了

※直轄分は聞取りによるものです。詳細は担当事務所にご確認ください。(現地調査中のため)
※現地パトロールによる護岸等の施設害箇所は未記載です。



令和元年10月13日(日)台風19号による規制路線等箇所一覽表

【報告】建設部道路管理課

令和元年10月13日(日)17:00 道路管理課

Table with columns: 路線番号, 箇所, 道路の設置状況, 規制原因, 規制箇所(支線), 規制開始日時, 規制時間, 規制区間(支線), 規制区間(主線), 規制状況, 解除日時, 備考. Rows list various road sections and their status during Typhoon 19.

路線番号	区所	地点	道路の表示状態	規制原因	規制値		規制開始日時		規制区		正回路		迂回路		規制状況	解除日時	備考
					規制種別	規制値	月/日	時刻	規制区	規制値	正回路	迂回路					
(北信地区) 55 56 57 58 59 60 61 62 63 64 65 66 67 68 69 70 71 72 73 74 75 76 77 78 79 80 81 82 83 84 85 86 87 88 89 90 91 92 93 94 95 96 97 98 99 100 101 102 103 104 105 106 107 108 109 110 111																	
	(国)117号	飯山市	野沢上境(停)線交点	路面冠水	災害			10/13	2:00	6.2		無	無	無	無		
	(国)117号	飯山市	五位野交差点	倒木	災害			10/13	4:50	4.6		無	無	無	無		
	(国)292号	飯山市	葦黄	事前通行規制	事前			10/12	21:30	9.3		有	無	無	無		
	(国)292号	山ノ内町	夜間瀬(渋峠)	事前通行規制	事前			10/12	16:00	22.4		無	無	無	無		
	(国)292号	中野市	壁田千エーンペース	路面冠水	災害			10/13	1:45	3.8		無	無	無	無		
	(国)403号	長野市	松代町東寺尾	路面冠水	災害			10/13	5:00	1.0		無	無	無	無		
	(国)403号	木島平村	新橋	その他	災害	冠水の恐れ		10/13	2:45	1.0		有	無	無	無		
	(国)403号	中野市	砂山交差点	路面冠水	災害			10/13	0:45	1.0		有	無	無	無		
	(国)403号	小布施町	山交差点	路面冠水	災害			10/13	2:00	3.7		無	無	無	無		
	(国)403号	千曲市	上信越道アンダー	冠水	災害			10/12	23:30	0.8		無	無	無	無		
	(国)403号	千曲市	稲荷山温泉入口	冠水	災害			10/12	21:35	1.5		有	無	無	無		
	(国)403号	飯山市	馬場	路面冠水	災害			10/13	11:00	2.0		有	無	無	無		
	(国)406号	須坂市	仁礼(上田市境)	法面崩落	災害			10/12	16:30	12.9		無	無	無	無		
	(国)406号	須坂市	亀無里	事前通行規制	事前			10/12	19:00	12.0		有	無	無	無		
	(国)406号	千曲市	更級小学校入口	冠水	災害			10/12	20:30	1.5		有	無	無	無		
	(主)豊野南志賀公園線	長野市	豊野(国道8号交点)	路面冠水	災害			10/13	1:00	2.4		無	無	無	無		
	(主)豊野南志賀公園線	長野市	豊野町浅野	その他	災害	冠水の恐れ		10/13	0:30	0.4		有	無	無	無		
	(主)中野豊野線	中野市	国道117号交点	路面冠水	災害			10/13	1:40	1.0		無	無	無	無		
	(主)長野真田線	長野市	松代町東寺尾(長野IC入口)	路面冠水	災害			10/13	0:30	0.5		無	無	無	無		
	(主)長野信州新線	長野市	篠ノ井石川	倒木	災害			10/12	22:00	1.1		有	無	無	無		
	(主)長野上田線	長野市	篠ノ井塩崎	路面冠水	災害			10/12	21:00	1.1		有	無	無	無		
	(主)上越飯山線	飯山市	大字飯山	路面冠水	災害			10/13	6:00	0.4		有	無	無	無		
	(主)長野菅平線	長野市	若穂保科字侍者	事前通行規制	事前			10/12	14:00	5.4		無	有	無	無		
	(一)戸隠高原浅川線	長野市	中菅根	倒木	災害			10/12	22:00	0.2		有	無	無	無		
	(一)秋山堀森野原(停)線	栄村	大字堺原	法面崩落	災害			10/12	21:15	0.1		有	無	無	無		
	(一)箕作飯山線	栄村	白鳥	事前通行規制	事前			10/12	23:00	0.8		有	無	無	無		
	(一)箕作飯山線	飯山市	中村(桑名川橋)	路面冠水	災害			10/12	23:00	2.7		有	無	無	無		
	(一)箕作飯山線	飯山市	上境(湯滝橋)	事前通行規制	事前			10/12	23:00	1.5		有	無	無	無		
	(一)箕作飯山線	飯山市	上境(湯滝橋)	事前通行規制	事前			10/12	23:00	3.3		有	無	無	無		
	(一)箕作飯山線	下水内郡	栄村大字北宿	路面冠水	災害			10/13	5:30	1.0		有	無	無	無		
	(一)奥志賀公園栄線	下水内郡	栄村大字栄平	事前通行規制	事前			10/11	17:00	46.5		有	無	無	無		
	(一)奥志賀公園栄線	下高井郡	山ノ内町夜間瀬	事前通行規制	事前			10/11	17:00	7.5		無	無	無	無		
	(一)奥志賀公園栄線	山ノ内町	夜間瀬	事前通行規制	事前			10/12	17:00	5.1		有	無	無	無		
	(一)奥志賀公園栄線	山ノ内町	野瀬	事前通行規制	事前			10/12	16:00	1.3		有	無	無	無		
	(一)奥志賀公園栄線	山ノ内町	野瀬	事前通行規制	事前			10/12	16:00	8.1		無	無	無	無		
	(一)豊野南志賀公園線	上高井郡	高山村山田温泉	事前通行規制	事前			10/12	14:00	8.1		無	無	無	無		
	(一)豊野南志賀公園線	上高井郡	高山村山田牧場	事前通行規制	事前			10/12	15:00	5.7		無	無	無	無		
	(一)三水中野線	中野市	(国)117号交差点	その他	災害			10/13	2:00	1.8		有	無	無	無		
	(一)五味池高原線	須坂市	五味池高原	事前通行規制	事前			10/12	12:00	12.9		無	無	無	無		
	(一)新田春木線	須坂市	小島	路面冠水	災害			10/13	1:00	0.8		無	無	無	無		
	(一)村山小布施(停)線	須坂市	相之島	路面冠水	災害			10/13	1:00	9.0		無	無	無	無		
	(一)相之島高山線	須坂市	相之島	路面冠水	災害			10/13	1:00	1.0		無	無	無	無		
	(一)清野橋ノ井(停)線	長野市	松代町岩野	その他	災害	冠水の恐れ		10/12	21:00	1.4		有	無	無	無		
	(一)中村金井山(停)線	長野市	小島田町	その他	災害	冠水の恐れ		10/12	21:00	2.6		有	無	無	無		
	(一)関崎川中島(停)線	長野市	真島町真島	その他	災害	冠水の恐れ		10/12	21:00	1.0		有	無	無	無		
	(一)関崎川中島(停)線	長野市	真島町真島	その他	災害	冠水の恐れ		10/12	21:00	2.9		有	無	無	無		
	(一)関崎川中島(停)線	長野市	真島町真島	その他	災害	冠水の恐れ		10/12	21:00	1.5		有	無	無	無		
	(一)小川長野線	長野市	中条御山里	路面冠水	災害			10/12	18:00	0.2		有	無	無	無		
	(一)川口田野口線ノ井線	長野市	大岡国道19号交点	法面崩落	災害			10/12	20:00	6.2		有	無	無	無		
	(一)森橋ノ井線	千曲市	生蓮入口	路面冠水	災害			10/13	5:56	0.2		有	無	無	無		
	(一)新田坂城停車場線	千曲市	力石	事前通行規制	事前			10/12	13:14	0.3		有	無	無	無		
	(一)蓼持(停)線	千曲市	打沢	冠水	災害			10/12	20:30	2.4		有	無	無	無		
	(一)大前須坂線	高山村	牧(山田温泉線交点)	倒木	災害			10/13	8:30	15.1		無	無	無	無		
	(一)牧千俣線	高山村	牧(大前須坂線交点)	倒木	災害			10/13	8:30	0.9		無	無	無	無		
	(一)信濃筑尾高原線	信濃町	大字古瀬	路肩崩壊	災害			10/13	7:30	0.4		無	無	無	無		
	(一)山田温泉線	高山村	牧(豊野南交差点)	倒木	災害			10/13	9:45	2.6		無	無	無	無		
	(一)上笠賀坂城停車場線	坂城町	大字上平(1号カーブ)	倒木	災害			10/13	13:15	4.0		有	無	無	無		

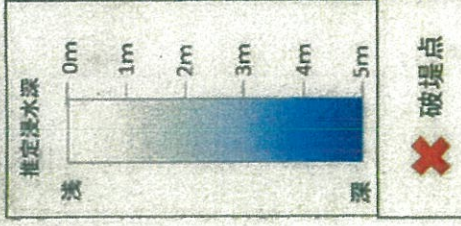
路線番号	区間		道路種別	道路状況	規制種別(要約)	規制理由	規制措置	規制開始日時	規制期間	規制幅	通行料	通行回数	通行回数	通行回数	通行回数	通行回数	通行回数	通行回数	
	起点	終点																	
112	(一)長野豊野線	長野市三才(西三才交差点)	長野市豊野町石(市道吉石線)	路面冠水	災害			10/13	13:30	3.3	有	無	無	無	無	無	無	無	10/13 10:00
113	(一)村山豊野(停)線	長野市大字村山	長野市大字赤沼(国道18号交差点)	路面冠水	災害			10/13	1:00	4.9	有	無	無	無	無	無	無	無	
114	(一)栃原北郷信濃線	飯綱町大字川上	飯綱町大字川上	倒木	災害			10/13	5:00	4.9	有	無	無	無	無	無	無	無	
115	(一)飯綱高野原芋井線	長野市大字上ヶ屋	長野市大字上ヶ屋	倒木	災害			10/13	5:00	2.9	有	無	無	無	無	無	無	無	
(南信地区)																			
116	(国)151号	阿南町見名トンネル	阿南町新野(愛知県境)	事前通行規制	事前			10/12	14:50	17.4	無	無	無	無	無	無	無	無	10/12 10:00
117	(国)152号	伊那市長谷 市道三峰線三峰交差点	伊那市長谷 三峰川橋南	事前通行規制	事前			10/12	19:03	0.3	有	無	無	無	無	無	無	無	10/12 10:00
118	(国)152号	伊那市高遠社突峠	伊那市高遠水上集落北伊矢橋付近	倒木	災害			10/12	16:20	7.7	無	無	無	無	無	無	無	無	10/12 10:00
119	(国)152号	茅野市宮川安国寺(杖突峠9号カーブ)	茅野市宮川(伊那市境)	電柱倒壊	災害			10/12	19:30	5.8	有	無	無	無	無	無	無	無	10/12 10:00
120	(国)299号	茅野市北山千駄刈	茅野市北山茅草峠	冠水による事故	事故			10/12	13:00	6.1	無	無	無	無	無	無	無	無	
121	(国)418号	天龍村 的瀬	天龍村 早木戸	法面崩落	災害			10/12	10:50	2.0	有	無	無	無	無	無	無	無	
122	(国)418号	平谷村五軒小屋(岐阜県境)	久間峠交差点(主)飯田富山佐久間峠交点	事前通行規制	事前			10/12	14:50	39.7	無	無	無	無	無	無	無	無	10/12 10:00
123	(主)阿南根羽線	阿南町落合(一)151号交点	根羽村黒地((主)設置根羽線交点)	事前通行規制	事前			10/12	14:50	32.9	無	無	無	無	無	無	無	無	10/12 10:00
124	(主)駒ヶ根駒ヶ岳公園線	駒ヶ根市 中部電力駒ヶ新太田切発電所	駒ヶ根市 しらび平	事前通行規制	事前			10/12	20:00	10.5	無	無	無	無	無	無	無	無	10/12 10:00
125	(一)深沢阿南線	阿智村混合深沢 (国)153号交点	阿南町落合 (国)151号交点	事前通行規制	事前			10/12	14:50	18.0	有	無	無	無	無	無	無	無	10/12 10:00
126	(一)為栗和合線	天龍村大輪	阿南町和野	事前通行規制	事前			10/12	16:50	7.4	有	無	無	無	無	無	無	無	10/12 10:00
127	(一)与地辰野線	箕輪町富田桜の木川	箕輪町長田ながた自然公園	倒木	災害			10/12	20:00	4.7	有	無	無	無	無	無	無	無	10/12 10:00
128	(一)増川岡谷線	辰野町桜沢豊民市境	辰野町山口牛首峠	倒木	災害			10/12 22:20	1.8	1.8	無	無	無	無	無	無	無	無	
129	(一)浮野(八ヶ岳)公園線	茅野市北山(城の平入口バス停)	茅野市北山(ビダラスの丘バス停)	冠水	災害			10/12	22:00	1.9	無	無	無	無	無	無	無	無	10/12 10:00
130	(一)八島高原線	諏訪郡下諏訪町八島	諏訪郡下諏訪町大平	事前通行規制	事前			10/12	14:20	5.7	無	無	無	無	無	無	無	無	10/12 10:00
131	(一)富士見高原線	諏訪郡富士見町落合	諏訪郡富士見町落合	路肩崩壊	災害			10/12	18:00	1.0	有	無	無	無	無	無	無	無	
132	(一)富士見高原線	諏訪郡富士見町境(県道富士見原茅野線交点)	諏訪郡富士見町境116-5(あか平別荘入口)	倒木	災害			10/12	22:10	1.0	有	無	無	無	無	無	無	無	10/12 10:00
133	(一)上飯田線	飯田市256号交点	飯田市明石トンネル	倒木	災害			10/13	8:00	9.3	無	無	無	無	無	無	無	無	
(中信地区)																			
134	(国)143号	松本市中川吉トンネル西側	筑北村栗桑明通トンネル西側	路肩崩壊	災害			10/12	22:30	3.0	無	無	無	無	無	無	無	無	
135	(国)148号	小谷村 道の駅小谷	小谷村 新湯集塊	事前通行規制	事前			10/13	0:00	3.2	無	無	無	無	無	無	無	無	
136	(国)158号(旧道)	松本市安曇安房峠	松本市安曇中ノ湯(1号カーブ)	事前通行規制	事前			10/12	17:00	14.2	有	無	無	無	無	無	無	無	
137	(主)奈川野原高根線	松本市 奈川川浦	松本市 奈川野原峠	事前通行規制	事前			10/12	15:00	6.1	無	無	無	無	無	無	無	無	10/12 10:00
138	(主)上高地公園線	松本市 安曇川河童橋	松本市 安曇中ノ湯	事前通行規制	事前			10/12	16:00	6.3	無	無	無	無	無	無	無	無	10/12 10:00
139	(主)乗鞍岳線	松本市安曇岐阜県境	松本市安曇国民休暇村	事前通行規制	事前			10/12	23:00	17.5	無	無	無	無	無	無	無	無	10/12 10:00
140	(主)奈川木祖線	松本市奈川寄合渡	松本市奈川木祖村境	事前通行規制	事前			10/12	19:30	6.1	無	無	無	無	無	無	無	無	
141	(主)大町麻績(タ)千曲線	筑北村坂北差切1号隧道西側	筑北村坂北大曲橋	落石	災害			10/12	20:00	0.5	無	無	無	無	無	無	無	無	
142	(主)大町大町線	大町市平隔沢	大町市平日向山	事前通行規制	事前			10/12	22:00	8.1	無	無	無	無	無	無	無	無	10/12 10:00
143	(一)白雲温泉線	松本市安曇湯川渡	松本市白雲温泉	事前通行規制	事前			10/12	17:30	5.1	有	無	無	無	無	無	無	無	10/12 10:00
144	(一)尖室明科線	松本市五常法音寺	松本市五常中木戸	事前通行規制	事前			10/12	18:00	1.0	無	無	無	無	無	無	無	無	10/12 10:00
145	(一)増川岡谷線	塩尻市日出塩(19号交点)	塩尻市日出塩(飯野町境)	倒木	災害			10/12	22:20	2.1	無	無	無	無	無	無	無	無	
146	(一)増川岳矢村線	長野市 穂高有明 塩尻市 穂高有明	長野市 穂高有明 塩尻市 穂高有明	事前通行規制	事前			10/12	12:00	11.2	無	無	無	無	無	無	無	無	10/12 10:00
147	(一)白馬岳線	北安曇郡白馬村大字北城猿倉	北安曇郡白馬村大字北城二股	事前通行規制	事前			10/12	17:00	5.6	無	無	無	無	無	無	無	無	10/12 10:00
148	(一)下奈良本堂科線	松本市保福寺峠(上田市境)	松本市保福寺町大王	倒木	災害			10/13	10:30	8.0	無	無	無	無	無	無	無	無	
103路線148区間																			

令和元年台風19号に伴う大雨による浸水推定段彩図(千曲川)

【暫定版】<速報>10月13日13時現在

10月13日13時時点で国土地理院で収集した情報と標高データを
用いて、浸水範囲における水深を算出して深さごとに色別に表現
した地図です。

実際に浸水のあった範囲でも把握できていない部分、浸水してい
ない範囲でも浸水範囲として表示されている部分があります。



【報告事項】

建設部建設政策課技術管理室

浸水等状況写真
10月14日(月)AM現在







豊野町

豊野町全業 豊野分店

豊野町分庫

社会福祉協議会 豊野分館

豊野町立図書館

豊野町立図書館

豊野町立図書館

豊野町立図書館

豊野町立図書館 豊野分館

豊野町立図書館



10/14時点			小布施町		飯山市		中野市		栄村		
			担当	受援 ニーズ 有無	県外 要請 要否	対応状況	受援 ニーズ 有無	県外 要請 要否	対応状況	受援 ニーズ 有無	県外 要請 要否
救助・消防・救命活動	(1) 救助・消防・救命活動	人的 応援・ 受援									
	2- 航空医療搬送	災害 医療 本部	×	×					×	×	
緊急輸送	(3) 緊急輸送ルートの確保	人的 応援・ 受援	×								
	(4) 行政職員支援	人的 応援・ 受援	×	×		○	○		○	○	避難所運営 被災証明 について対応中
人的支援	(5) 建築物応急危険度判定支援	人的 応援・ 受援	×	×					×	×	
	(6) 避難所運営支援	人的 応援・ 受援	×	×		○	不明				本庁、北信地域振興局から計2名派遣中 10-15日は北信地域振興局1名体制の予定
	(7) 住家の被害認定調査・罹災証明交付支援	人的 応援・ 受援	×	×		○	確認中		○	確認中	派遣規模について調整中
	(8) ボランティア・NPO等の活動調整	人的 応援・ 受援	○	不明		○	不明		○	不明	災害ボランティアセンター 14日開設予定(市社協) 町内ボランティアの対応
	(9) 遺体の対応	人的 応援・ 受援	×						×		
	10 災害廃棄物等の処理	物資 調整	確認中	不明		確認中	不明		確認中	不明	災害廃棄物処理場設置に係る動き(メール)
	11 その他技術・専門職員支援	人的 応援・ 受援	×	×		×	×		×	×	
物的支援	12 物資の確保	物資 調整	○	○		○	○		○	○	・県備蓄、県協定などを活用し、調達し、支援
	13 物資流通	物資 調整	○	○		○	○		○	○	県協定先の長野県トラック協会等を活用
医療・保健・福祉活動	14 救護所支援・保健指導支援・医療機関支援	災害 医療 本部	×	×		確認中	不明		確認中	不明	DMAT派遣中
	15 要配慮者対応支援	総括 調整									
燃料調達	16 緊急車両・優先給油施設への燃料供給	物資 調整	確認中	確認中		確認中	確認中		確認中	確認中	ニーズを調査

「広域受援 機能別活動状況」支援資料

10/14時点	担当	佐久地域			上小地域			長野地域																						
		佐久市			佐久穂町			北相木村			上田市			長野市			須坂市			千曲市			信濃町			飯綱町				
		受援 ニーズ 有無	県外 要請 要否	対応状況	受援 ニーズ 有無	県外 要請 要否	対応状況	受援 ニーズ 有無	県外 要請 要否	対応状況	受援 ニーズ 有無	県外 要請 要否	対応状況	受援 ニーズ 有無	県外 要請 要否	対応状況	受援 ニーズ 有無	県外 要請 要否	対応状況	受援 ニーズ 有無	県外 要請 要否	対応状況	受援 ニーズ 有無	県外 要請 要否	対応状況	受援 ニーズ 有無	県外 要請 要否	対応状況		
救助・消防・救命活動	(1) 救助・消防・救命活動	×			×				×				○	○	緊急消防援助隊 陸上自衛隊 海上保安庁 広域緊急援助隊	×			×			×								
	-2 航空医療搬送	×	×		×	×			×	×			×	×					×	×		×	×			×	×			
緊急輸送ルート	(3) 緊急輸送ルートの確保	×			×				×				×						×			×				×				
人的支援	(4) 行政職員支援	×	×		×	×			確認中	不明	リエゾン派遣中	○	○	避難所運営 被災証明 について対応中	×	×		×	×		×	×			×	×				
	(5) 建築物応急危険度判定支援																													
	(6) 避難所運営支援	×	×		×	×			×	×			○	不明	本庁、長野地域振興 局から計37名派遣中 10/15からは本庁から 24名体制の予定	×	×		×	×		×	×			×	×			
	(7) 住家の被害認定調査・罹災証明交付支援	×	×		×	×			×	×			○	確認中	派遣規模について調査 中	×	×		○	確認中	派遣規模について調査 中	×	×			×	×			
	(8) ボランティア・NPO等の活動調整	○	×							○	×	災害ボランティアセンター 14日開設済(市社協) 市内のみ	確認中	確認中	未定	不明	不明		○	不明	災害ボランティアセン ター 14日開設済(市社協) 当市市内対応	○	不明	災害ボランティアセン ター 16日開設予定(市社協) 16日ボランティア募 集開始予定	○	不明	災害ボランティアセン ター 開設予定で調整中 (市社協)			
	(9) 遺体の対応	×			×					×																				
	(10) 災害廃棄物等の処理	確認中	不明	現場者と県で14日訪問し、災害廃棄物処理について助言	確認中	不明	災害廃棄物設置場跡地に係る助言(メール)	確認中	不明	災害廃棄物設置場跡地に係る助言(メール)	確認中	不明	現場者と県で14日訪問し、災害廃棄物処理について助言	確認中	不明	現場者と県で14日訪問し、災害廃棄物処理について助言	確認中	不明	現場者と県で14日訪問し、災害廃棄物処理について助言	確認中	不明	現場者と県で14日訪問し、災害廃棄物処理について助言	確認中	不明	現場者と県で14日訪問し、災害廃棄物処理について助言	確認中	不明	現場者と県で14日訪問し、災害廃棄物処理について助言		
(11) その他技術・専門職員支援	×	×		×	×				×	×																				
物的支援	(12) 物資の確保	○	○	・県備蓄、県協定などを活用し、調達し、支援	○	○	・県備蓄、県協定などを活用し、調達し、支援	○	○	・県備蓄、県協定などを活用し、調達し、支援	○	○	・県備蓄、県協定などを活用し、調達し、支援	○	○	・県備蓄、県協定などを活用し、調達し、支援	確認中	確認中	ニーズを調査	○	○	・県備蓄、県協定などを活用し、調達し、支援	○	○	・県備蓄、県協定などを活用し、調達し、支援	○	○	・県備蓄、県協定などを活用し、調達し、支援		
	(13) 物資流通	○	○	県協定先の長野県トラック協会等を活用	○	○	県協定先の長野県トラック協会等を活用	○	○	県協定先の長野県トラック協会等を活用	○	○	県協定先の長野県トラック協会等を活用	○	○	県協定先の長野県トラック協会等を活用	確認中	確認中	ニーズを調査	○	○	県協定先の長野県トラック協会等を活用	○	○	県協定先の長野県トラック協会等を活用	○	○	県協定先の長野県トラック協会等を活用		
医療・保健・福祉活動	(14) 救護所支援・保健指導支援・医療機関支援	確認中			確認中				確認中				○	×	介護施設の支援などの ためのDMAT派遣要 請。現在市の保健師が 避難所を巡回中で、 把握中。	○	○	現在市の保健師で対 応。朝日以岡公事になれ ば要請。	×	×	現在市の保健師で対 応。	確認中	不明	保健福祉事務所で確 認中。	確認中	不明	保健福祉事務所で確 認中。	確認中	不明	保健福祉事務所で確 認中。
	(15) 要配慮者対応支援												確認中	×	香瀬町からのニー ズを本庁中にとりまと める予定であり現時 点では要請なし。															
燃料調達	(16) 緊急車両・優先給油施設への燃料供給	確認中	確認中	ニーズを調査	確認中	確認中	ニーズを調査	確認中	確認中	ニーズを調査	確認中	確認中	ニーズを調査	○	○	県石油商業協会 県 協定で対応	確認中	確認中	ニーズを調査	確認中	確認中	ニーズを調査	確認中	確認中	ニーズを調査	確認中	確認中	ニーズを調査		